



PLAN MUNICIPAL DE DESARROLLO DE JAMA O AL NORTE

República Dominicana
2024 - 2028



Plan Municipal de Desarrollo

Jamao al Norte 2024-2028

Ayuntamiento de Jamao al Norte

Calle Duarte No. 100, Jamao al Norte

Coordinación Formulación del Plan:

Oficina Municipal Planificación y Programación

Equipo técnico del Ayuntamiento

Equipo técnico:

Consejo de Desarrollo Municipal

Equipo técnico del Ayuntamiento

Coordinación Técnica OPR-CN

Coordinación Provincial de Espailat

Representantes técnicos del MEPyD

Acompañamiento Técnico:

Oficina de Planificación Regional Cibao
Noroeste, MEPyD.

Proyecto de Desarrollo de
Capacidades para la Eficiente
Planificación y Gestión de Desarrollo
Territorial de la Región Cibao Norte
(PRODECARE)

ADADOR 2025

B



25

El

acompañamiento técnico para la elaboración del Plan Municipal de Desarrollo y la reproducción de este documento, han sido financiados por el Ministerio de Economía Planificación y Desarrollo, MEPyD y la Agencia de Cooperación Internacional del Japón, en el marco del Proyecto PRODECARE: Proyecto de Desarrollo de Capacidades para la Eficiente Planificación y Gestión

del Desarrollo Territorial de la Región Cibao Norte. Esta iniciativa es sustentada en la Estrategia Nacional de Desarrollo 2030 que promueve el fortalecimiento de las capacidades de los gobiernos locales (como se indica en el eje estratégico número uno).

Tabla de Contenidos

Presentación de Autoridad	5
Sala Capitular y Miembros de Consejo de Desarrollo Municipal	6
Equipo de Trabajo en el Plan Municipal de Desarrollo	7
Memoria	8
Resumen de Ejecutivo del Plan.....	9
I. Diagnostico.....	21
II. Prospectiva Municipal.....	81
Anexo 1. Resolución	100
Anexo 2. Síntesis Municipal (CD)	¡Error! Marcador no definido.
Anexo 3. Mapas Municipales (CD)	¡Error! Marcador no definido.
Anexo 4. Escenarios en el Prospectivo Municipal	¡Error! Marcador no definido.
Anexo 5. Análisis de FODA	101

Presentación de Autoridad

Es de gran satisfacción y regocijo para este Gobierno local tener la oportunidad de ser parte de un período de cambio conceptual de cómo dirigir la planificación territorial desde la alcaldía, basado en la planificación estratégica, junto a los actores que la sociedad civil nos proporciona, los cuales han sido desde nuestra óptica, una guía y fortaleza para el proceso, pues han mostrado interés en que trabajemos juntos el desarrollo de nuestro espacio geográfico.

Ha sido una meta llevar una gestión basada en la transparencia, la eficiencia y la participación comunitaria y es por esta razón que hemos facilitado y proporcionado que nuestros técnicos se preparen en el área de planificación a fin de poder tener las herramientas que nos lleven a tener una nueva versión del Plan de Desarrollo Municipal del municipio de Jamao al Norte.

Agradecemos infinitamente el apoyo que hemos recibido del Ministerio de Economía, Planificación y Desarrollo, a través de la Oficina de Planificación Regional Cibao Noroeste y al Gobierno de Japón, quienes a través de la JICA concibieron el Proyecto de Desarrollo de Capacidades para la Eficiente Planificación y Gestión del Desarrollo de la Región Cibao Norte (PRODECARE).

El fruto de este esfuerzo será la construcción de un modelo, donde se beneficiarán más las futuras generaciones de gobernados y gobernantes en el aspecto local y haremos todo lo humanamente posible para que este proceso culmine bien y sea asumido por todos y todas.

Ayuntamiento Municipal Jamao al Norte

Sala Capitular y Miembros de Consejo de Desarrollo Municipal

Ayuntamiento Municipal

Jairo Morillo Arvelo

Alcalde Municipal

Wendy Brito Tavarez

Vice-alcaldesa

Rosa Elena Núñez Polanco

Regidor

Ramon Joligel Pérez

Suplente de Regidor

Chabely Peña Peña

Regidor

Juan Antonio Núñez

Suplente de Regidor

María Magdalena Amarante Martínez

Suplente de Regidor

Oscar Eduardo Peña Almonte

Regidor

Sergio Leonel Peña Almonte

Suplente de Regidor

Juan Manuel Polanco Reyes

Suplente de Regidor

Representantes de la sociedad civil ante el Consejo de Desarrollo Municipal de Jamao al Norte		
NOMBRE	INSTITUCIÓN	CARGO
José Domingo Flete Polanco	Distrito Educativo 06-08 Jamao	Representante
Lindsey Kaufman	Fuerza para elviajes	Representante
Prof. Alexis Hernández	Concejo de Desarrollo Ecoturístico	Representante
Cecilia Adames	MujeresEmprendedores	Suplente
Georgina Abreu	Junta de Vecinos	Representante
Alex Rafael Mata	Junta de Vecinos	Suplente
Bolívar De la Rosa	Iglesia	Representante
Pastor Víctor Amonte López	Iglesias	Suplente
Ing. Francisco De Jesús Martínez	Asociación de Ganaderos	Representante
Leury Peña	Sindicato de Choferes	Representante
Daniel Henríquez	Asociaciones Empresariales	Representante
Leslil Rodríguez	Asociaciones Empresariales	Suplente
HosrtLanje	Tilapia del Norte	Representante
Rosa Elena Nuñez	Presidenta del concejoRegidores	Representante

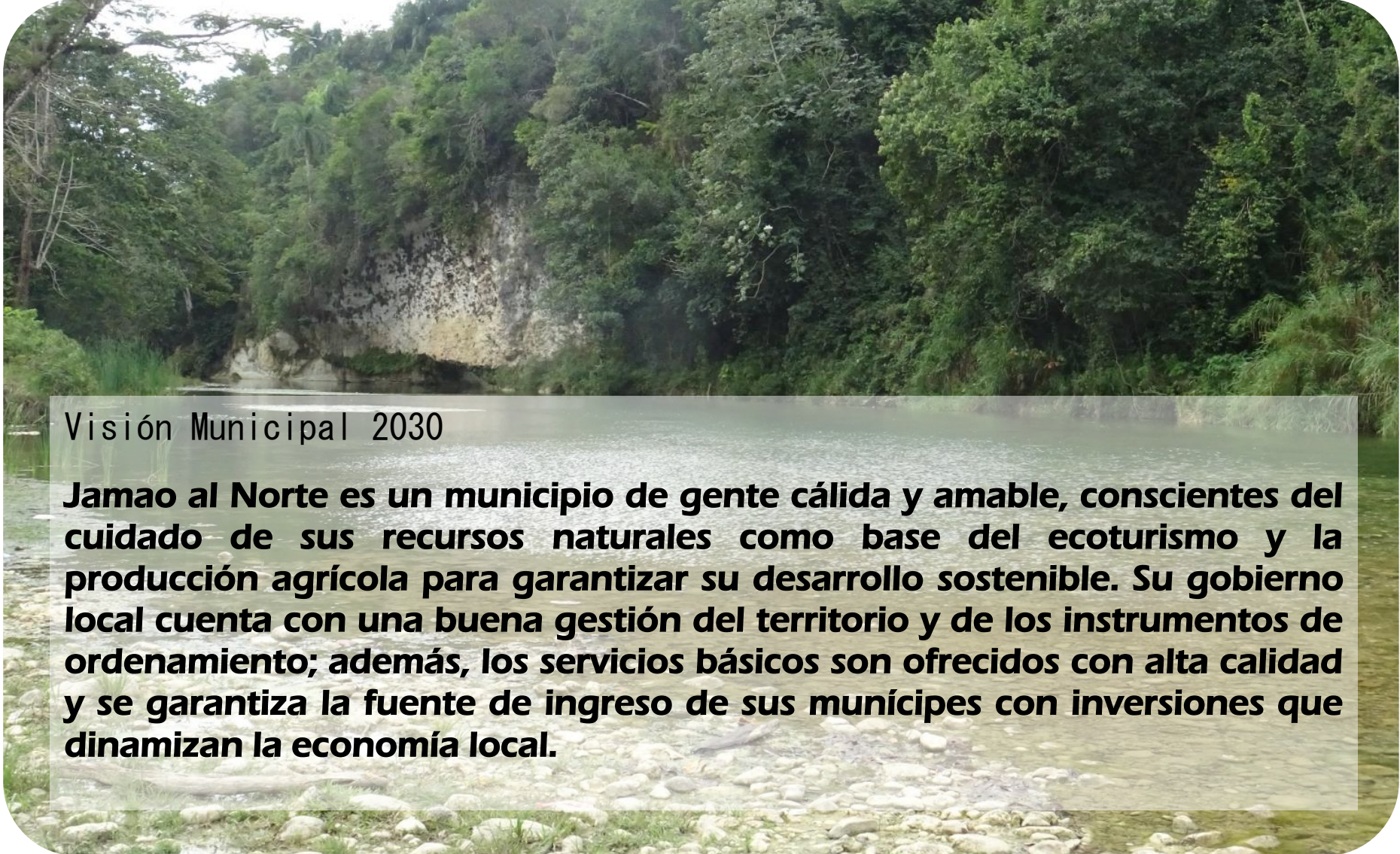
Equipo de Trabajo en el Plan Municipal de Desarrollo



Taller de trabajo del Consejo de Desarrollo Municipal de Jamao al Norte

Memoria





Visión Municipal 2030

Jamao al Norte es un municipio de gente cálida y amable, conscientes del cuidado de sus recursos naturales como base del ecoturismo y la producción agrícola para garantizar su desarrollo sostenible. Su gobierno local cuenta con una buena gestión del territorio y de los instrumentos de ordenamiento; además, los servicios básicos son ofrecidos con alta calidad y se garantiza la fuente de ingreso de sus munícipes con inversiones que dinamizan la economía local.

BORRADOR 2025

Resumen de Ejecutivo del Plan

Marco Legal y Normativa

El marco jurídico y normativo de referencia del Plan Municipal de Desarrollo está establecido en:

- La Constitución de la República Dominicana.
- Ley Orgánica de Estrategia Nacional de Desarrollo 2010-2030 (Ley 1-12).
- Ley de Planificación e Inversión Pública (Ley 498-06).
- Ley del Distrito Nacional y los Municipios (Ley 176-07).
- Objetivos de Desarrollo del Milenio.

1.1.1. La Constitución de la República Dominicana.

El Plan Municipal de Desarrollo se enmarca en lo establecido en la Constitución de la República, Artículo 241 y 242, el primero referido a la Estrategia Nacional de Desarrollo y el segundo al Plan Nacional Plurianual. Este último establece que el mismo integrara los programas y proyectos a ejecutarse durante su vigencia. Siendo que este plan integrará los producidos a nivel municipal, provincial y regional.

1.1.2. Estrategia Nacional de Desarrollo 2010-2030

El Plan también se enmarca en la Estrategia Nacional de Desarrollo 2010-2030, específicamente en el Eje 2: “Una sociedad cohesionada, con igualdad de oportunidades y bajos niveles de pobreza y desigualdad”. Cuyo Objetivo Específico 12 plantea “Impulsar el desarrollo local mediante el fortalecimiento de las capacidades administrativas de los municipios, la participación ciudadana y la coordinación con otras instancias del Estado”.

Este tiene como Líneas de Acción:

1. El fortalecimiento de las capacidades técnicas, gerenciales y de planificación de los gobiernos locales para formular y ejecutar políticas públicas.
2. Transferir gradualmente a los municipios competencias, recursos y capacidad tributaria para mejorar la oportunidad y calidad de los bienes y servicios prestados a los munícipes.

3. Promover el desarrollo de una cultura de derechos y deberes de los munícipes, y fortalecer los mecanismos de participación social activa y responsable a nivel local.

1.1.3. Leyes crean el Sistema Nacional de Planificación e Inversión Pública (496-06 y 498-06)

Esta ley rige el marco institucional del Proyecto en materia de planificación e inversión pública: incluyen las leyes del 2006 que crean el Ministerio de Economía, Planificación y Desarrollo (MEPyD) y el Sistema Nacional de Planificación e Inversión Pública (SNIP), los cuales, conjuntamente con sus decretos de implementación, describen la arquitectura institucional que sustenta el Proyecto.

La Ley de Planificación e Inversión Pública (498-06) y su Reglamento (Dec. No. 493-07), establecen como mecanismo de carácter consultivo en asuntos económicos y sociales a nivel del territorio municipal, provincial y regional, los Consejos de Desarrollo; cuya finalidad es canalizar las demandas de los ciudadanos ante el gobierno central y el gobierno municipal.

En los Consejos estarán representadas las autoridades municipales en la persona del Alcalde, Presidente del Concejo Municipal y los Directores de las Juntas de Distrito Municipal; por la sociedad civil organizada los representantes de asociaciones empresariales, instituciones educativas, gremios profesionales y asociaciones agropecuarias. No obstante esta configuración, el reglamento (Dec. No. 493-07) de la Ley 498-06, en el Párrafo II, con la finalidad de homologar ambos órganos y hacerlo más participativo, establece que en el caso de los Ayuntamientos de los Municipios y el Distrito Nacional, Los Consejos de Desarrollo Municipal se corresponden con los Consejos Económico y Social Municipal previstos en el Artículo 252 de la Ley No. 176-07, del Distrito Nacional y los Municipios.

1.1.4. Ley del Distrito Nacional y los Municipios (176-07).

La ley 176-07 en el Capítulo I, Artículo 6, Literal J, inicia reconociendo la participación como un principio, cuando establece: “Durante los procesos correspondientes al ejercicio de sus competencias, los ayuntamientos deben garantizar la participación de la población en su gestión, en los términos que defina esta legislación, la legislación nacional y la Constitución”.

De igual forma en el artículo 15, Numeral 4º, establece la participación en la gestión municipal como un derecho de las y los munícipes. Dicha participación debe darse de forma organizada tal como se establece en el artículo 227 cuando dice: “los ayuntamientos favorecerán el desarrollo de las organizaciones de la sociedad civil, impulsando su participación en la gestión municipal, facilitándoles la más amplia información sobre sus actividades y, dentro de sus posibilidades, el uso de los medios públicos y el acceso a las ayudas económicas para el desarrollo de sus actividades en beneficio de la comunidad”.

Planificación Municipal. El artículo 122 de la Ley Municipal establece los fines que se persiguen con la formulación de Planes Municipales de Desarrollo, a saber:

- a. Lograr una utilización e inversión adecuada de los recursos municipales para impulsar su desarrollo integral, equitativo y sostenible.
- b. Brindar una oportuna y eficiente atención a las necesidades básicas de la comunidad, y
- c. Lograr un ordenamiento racional e integral del territorio municipal.

La Ley 176-07 refiere que los planes municipales de desarrollo, serán

aprobados por los ayuntamientos a iniciativas del/la alcalde/sa y con participación de la comunidad. Además, en el Artículo 123 refiere que la elaboración, discusión y seguimiento del Plan Municipal de Desarrollo lo hará el Consejo Económico y Social Municipal, del que formaran parte representantes de la comunidad. Estos planes deben ser aprobados dentro de los primeros seis (6) meses del inicio de cada gestión y su vigencia será de cuatro (4) años a partir de la fecha de aprobación. Siendo que los ayuntamientos en la definición de los planes, tomarán en cuenta los criterios propuestos en la legislación en materia de la planificación e inversión pública.

Los Distritos Municipales: La Ley Municipal no hace alusión específica a los Distritos Municipales en cuanto a su participación en la formulación de los Planes Municipales de Desarrollo, dado que los asume como parte del territorio municipal.

Objetivo General 3, “Democracia participativa y ciudadanía responsable”, y el Objetivo Específico 4, que establece “Consolidar la democracia participativa y el ejercicio responsable de los derechos y deberes ciudadanos”. Con estos se promueve el desarrollo de una cultura de derechos y deberes de los munícipes, y fortalecer los mecanismos de participación social activa y responsable a nivel local.

De igual modo, lo referido a la Cohesión territorial, planteada en el Objetivo 13 que establece “Integrar la dimensión de la cohesión territorial en el diseño y la gestión de las políticas públicas”; Siendo su Línea de Acción 1 “fortalecer las capacidades de la planificación del desarrollo territorial en todos los niveles de la administración pública”

BORRADOR 2025

OBJETIVOS **DE DESARROLLO SOSTENIBLE**



Tras haber concluido el periodo de vigencia de los Objetivos de Desarrollo del Milenio (ODM), una nueva agenda de desarrollo fue proclamada por líderes mundiales de 193 países, durante la histórica Cumbre de las Naciones Unidas celebrada en la ciudad de Nueva York, del 25 al 27 de septiembre del 2015. Se trata de la Agenda 2030 para el Desarrollo Sostenible, la cual contiene 17 grandes Objetivos que son cónsonos con los desafíos que enfrenta el desarrollo en la coyuntura actual, en sus tres ámbitos: económico, social y medioambiental. Se espera que de aquí al 2030, los países movilicen esfuerzos para erradicar todas las formas de pobreza, luchar contra inequidades sociales y enfrentar el cambio climático; asegurando que nadie se quede atrás.

Metodología

El proceso metodológico bajo el cual se ha elaborado el presente Plan de Desarrollo Municipal se llevó a cabo siguiendo una serie de pasos técnicos que tienen como finalidad conectar la realidad objetiva que vive el municipio con las acciones que sus conciudadanos demandan. Para estos fines siempre se contó con la ciudadanía como actor imprescindible del proceso para garantizar que el documento final goce de la representatividad de la colectividad local del territorio en cuestión. Los actores claves del Municipio, luego de ser convocados, se agruparon por sector en el Consejo de Desarrollo Municipal (CDM) órgano consultivo del gobierno local de este municipio. Luego de consultar los datos oficiales disponibles del territorio se realizó un Pre-Diagnóstico Municipal con estas informaciones secundarias, informaciones que luego fueron validadas en secciones de trabajo entre el CDM, el ayuntamiento e invitados a dichas secciones; en estas actividades además se actualizaron parte de las informaciones para que de esta manera se contase con informaciones primarias del Municipio. Una vez validado y enriquecido, el documento pasó a ser el Diagnóstico Municipal y se constituyó en la fuente de consulta a utilizarse para los procesos que siguieron realizándose a los fines de terminar en la Estrategia de Desarrollo Local o Plan de Desarrollo Municipal. Dicha validación también contó con la elaboración de diversos mapas del Municipio donde se identificaron bajo la modalidad de mapeo o georreferenciación el lugar donde se encuentran dentro del contexto municipal las diversas problemáticas que afectan a los moradores del Municipio.

El proceso subsiguiente fue la Prospectiva Municipal en donde del diagnóstico se trató de definir cuál sería la situación municipal al año 2030 (Para adecuar los planes de desarrollo locales a la Estrategia Nacional de Desarrollo 2030) en el caso de que la situación municipal continuara con la misma tendencia que ha traído en los últimos años; A este escenario le llamamos “Escenario tendencial” en el cual se vislumbró al municipio con

todas las vicisitudes que en aquel momento hipotético pudiese tener sin contar con una intervención planificada que pudiera revertir los males del mismo. Por otro lado y de igual manera pero atendiendo a una ideal gestión territorial, se proyectó al municipio al 2030 pero esta vez intentando contemplar a un municipio en donde todas las cuestiones se atacaran para disminuir las negativas y amplificar las positivas dando como resultado lo que se llamó: “Escenario Futuro” considerando que este es un escenario optimista o ideal frente al anterior que es todo lo opuesto. Sin embargo, para tratar de que la proyección del municipio se enfoque en cuestiones tan ambiciosas que se tornen inalcanzables ni por el otro extremo, tan pesimistas que hagan del mismo un municipio obsoleto con tendencia al retroceso se creó un escenario intermedio o alcanzable en el cual, tanto los actores de la sociedad civil como del gobierno local, se enfocó una proyección del municipio pensando en lo realista el cual se llamó: “Escenario de Compromiso”. De este último se obtuvo una visión Municipal y un eslogan; estos como ruta a seguir y máquetin territorial respectivamente para que luego de la realización de un análisis FODA (Por cada uno de los tópicos más relevantes o críticos, obtener estrategias con sus respectivos objetivos que culminen en atar las ideas de proyectos a ser contenidas en futuros planes de inversiones a las realidades concretas del municipio.

Cabe resaltar que así como la Estrategia Nacional de Desarrollo (END) vislumbro un periodo considerable de tiempo para la planificar el rumbo que se le daría a la nación, así también es útil que los territorios planifiquen pensando en el mediano y largo plazo ya que en mucho de los casos esta es la que en su caso surte mejor efectos en la puesta en marcha de los planes. Por esta razón, el PDM que verán a continuación se acoque al tiempo que abarca la END y emboza las acciones a concretizarse de lo inmediato hasta el 2024 para de esta manera contemplar parte del tiempo total que demorara la vigencia de la ley 1-12.

B



25

"Jamao al Norte: Natural y Cortés"

Tu municipio en cifras



one
Oficina Nacional de Estadística
Agosto 2021
ISSN 2518-2153

Municipio: **Jamao al Norte**

Región	Cibao Norte
Provincia	Españat
Superficie	114.0 Km ²
Densidad poblacional	69 hab/Km ²
Ley de creación	Ley 40c del 9-06-1845



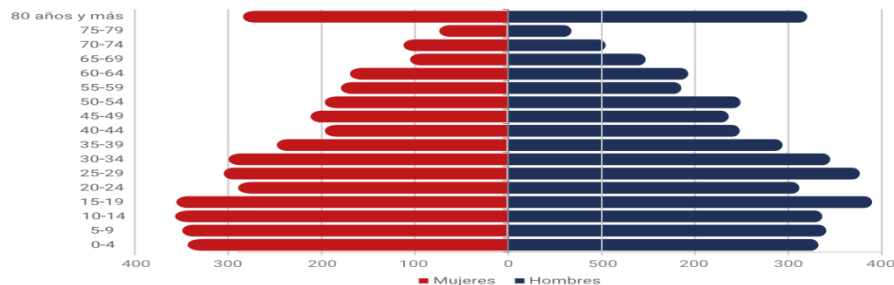
Demografía

Población del municipio por sexo, según distritos municipales, año 2010



Fuente: IX Censo Nacional de Población y Vivienda 2010, ONE.

Pirámide estimada y proyectada de la población, municipio Jamao al Norte, 2020



Fuente: Estimaciones y Proyecciones Nacionales de Población 2020, ONE.

Clima



Fuente: Datos de temperatura y precipitaciones, Oficina Nacional de Meteorología, 2020.

Indicadores censales año 2010



Fuente: IX Censo Nacional de Población y Vivienda 2010, ONE.

Género



Fuente: Base de datos SIUBEN ESH-2012, certificada septiembre 2018. Registros administrativos de la Oficina de Estadísticas y Cartografía de la Policía Nacional, 2019.

Economía y empleo

Indicadores económicos



Fuentes: Relación de Establecimientos de Alojamiento Hoteleros, Ministerio de Turismo, 2019. Relación de Asentamientos Campesinos, Instituto Agrario Dominicano. Directorio de Empresas y Establecimientos (DEE) 2019, ONE. Concesiones de explotación metálicas y no metálicas, Ministerio de Energía y Minas, diciembre 2019.

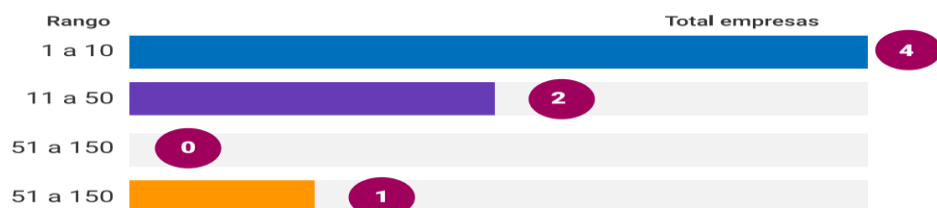
Estructura del mercado laboral por sexo, año 2010

Indicadores	Total	Hombres	Mujeres
Población en edad de trabajar (PET)	6,390	3,383	3,007
Población económicamente activa (PEA)	2,630	1,905	725
Población ocupada	2,440	1,763	677
Población desocupada	190	142	48
Población inactiva	3,664	1,433	2,231
Tasa global de participación	41.2%	56.3%	24.1%
Tasa de ocupación	38.2%	52.1%	22.5%
Tasa de desempleo	7.2%	7.5%	6.6%

Fuente: IX Censo Nacional de Población y Vivienda 2010

Rango de empleo

Número de establecimientos según rango de empleos



Fuente: Directorio de Empresas y Establecimientos (DEE) 2019, ONE.

Empleadores formales

Principal actividad económica del municipio

Actividad	Total empresas	Total empleados
Actividades de alojamiento y de servicio de comidas	2	22
Agricultura, ganadería, caza, silvicultura y pesca	2	23
Administración pública y defensa; planes de seguridad social de afiliación obligatoria	1	260
Construcción	1	10
Demás actividades	1	2

Fuente: Directorio de Empresas y Establecimientos (DEE) 2019, ONE.

Cantidad de establecimientos, según su condición, 2019



Datos pesqueros 2019



I Censo Nacional Pesquero 2019

Este municipio no se encuentra ubicado dentro de las diecisiete provincias costeras del país, donde se ubican los puertos y playas que concentran la actividad pesquera marítima, levantados por el I Censo Nacional Pesquero 2019.

Fuente: I Censo Nacional Pesquero 2019, ONE.

Comercio exterior



Fuente: Perfil de Empresas Exportadoras e Importadoras de la República Dominicana 2015-2017, ONE. Directorio de Empresas y Establecimientos 2016 y 2017, ONE.

Seguridad ciudadana

Cantidad de actos violentos

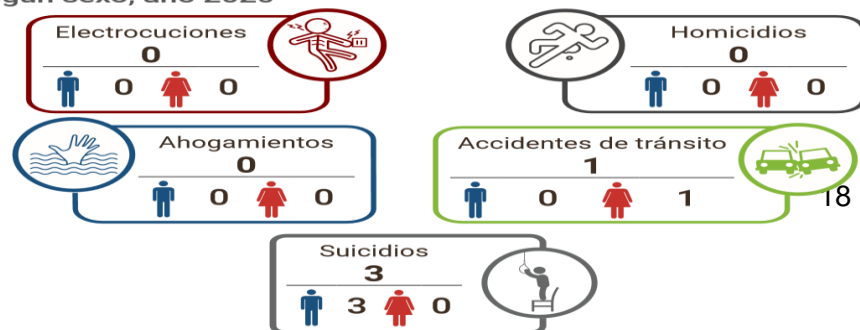


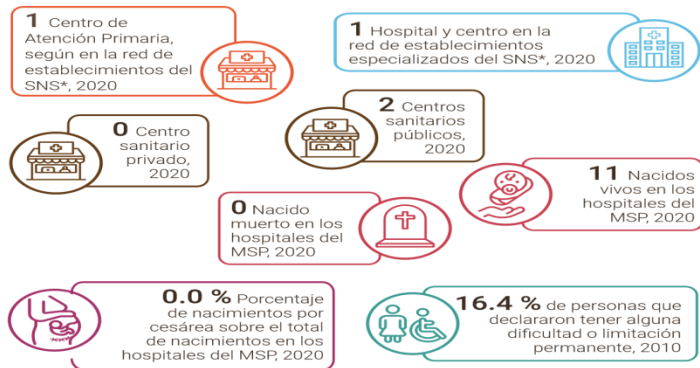
Fuente: Registros administrativos de la Oficina de Estadísticas y Cartografía de la Policía Nacional, 2017 y 2019.

*Solo incluye robo de vehículos en los cuales hubo acto violento y no violento.

Muertes accidentales y violentas

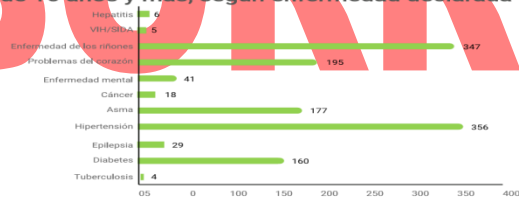
Muertes accidentales y violentas por tipo de muerte, según sexo, año 2020





IX Censo Nacional de Población y Vivienda 2010, ONE.
 Notas: Los centros de salud privados no corresponden a la red de establecimientos del Servicio Nacional de Salud ni sus expresiones territoriales.
 Para centros sanitarios de Salud pública fueron sumados los centros de salud de los 2 niveles de atención: Primer nivel y nivel complementario.
 Los hospitales pueden ser tanto centros de salud generales como centros de salud especializados; por tanto, el total de hospitales ya contiene el número de centros especializados.
 Centros sanitarios privados incluye los centros administrados por ONGs, instituciones privadas y SEMMA, no incluye clínicas privadas.
 *Servicio Nacional de Salud.

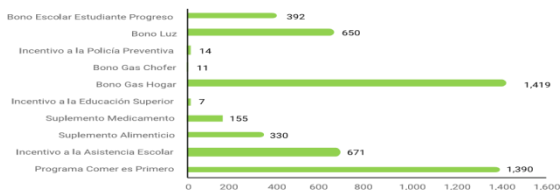
Población de 16 años y más, según enfermedad declarada



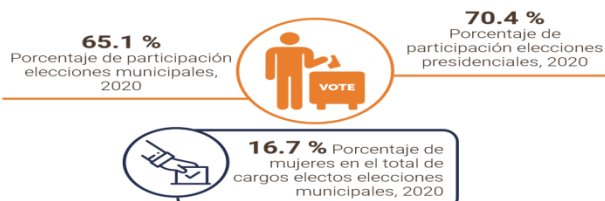
Fuente: Base de datos SIUBEN ESH-2012, certificada septiembre 2018.

Programas sociales

Número de beneficiarios del Programa Solidaridad, según componentes, municipio Jamao al Norte, 2012-2020*



Nota: Datos hasta octubre 2020.




Fuente: Resultados Electorales. Junta Central Electoral (JCE), 2020.

Medio ambiente


En el municipio Jamao al Norte, el Ministerio de Medio Ambiente y Recursos Naturales no identifica áreas protegidas.

Indicadores ambientales

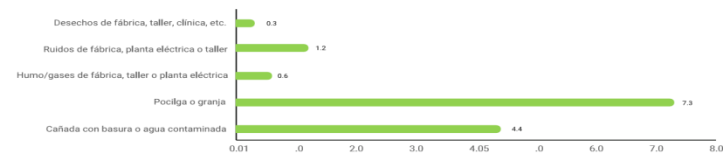


Fuente: IX Censo Nacional de Población y Vivienda 2010, ONE

Disposición final de la basura

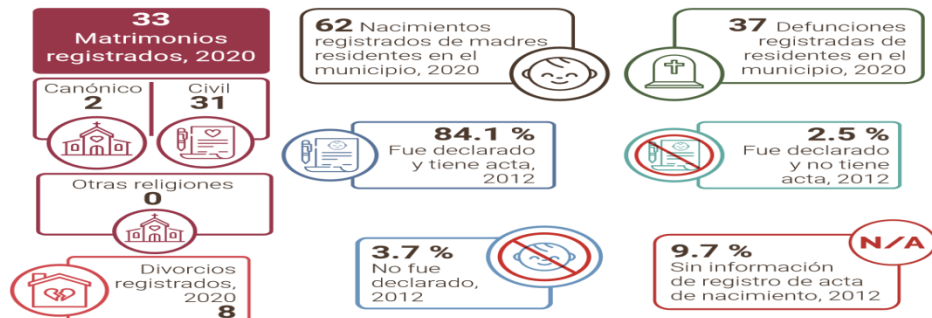


Fuente: Base de datos SIUBEN ESH-2012, certificada septiembre 2018.



Nota: Datos hasta octubre 2020.

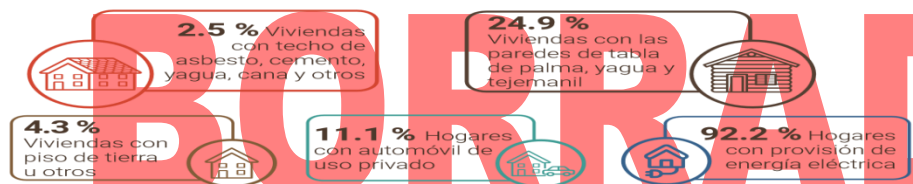
Estadísticas vitales



Fuentes: Estadísticas Vitales 2019, ONE. Base de datos SIUBEN ESH-2012, certificada septiembre 2018.

Calidad y condiciones de vida

Indicadores de condiciones de vida, año 2010



Déficit habitacional (viviendas)



Fuente: IX Censo Nacional de Población y Vivienda 2010, ONE.

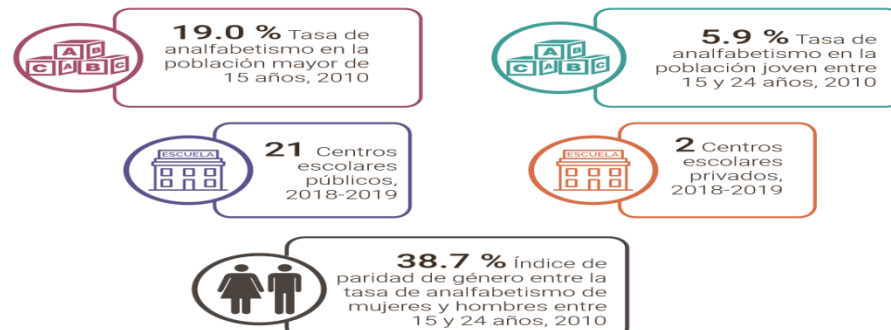
Tecnología y medios de comunicación

Indicadores tecnológicos



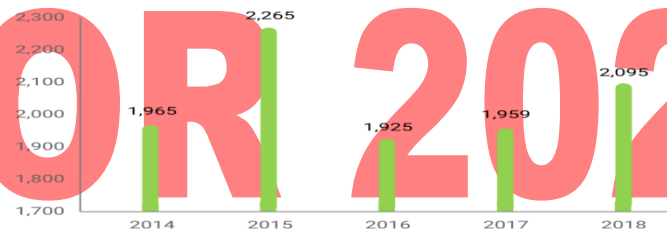
Fuentes: IX Censo Nacional de Población y Vivienda 2010, ONE. Listado de Emisoras A.M. y F.M. (2016) e Indicadores Estadísticos Semestrales, enero-junio 2020 del Instituto Dominicano de las Telecomunicaciones (INDOTEL).
Notas: Incluye solo líneas de telefonía fija tradicional. No incluye líneas de telefonía IP (VoIP) desagregados por municipios.

Educación



Fuentes: IX Censo Nacional de Población y Vivienda 2010, ONE. Listado de Planta Física año lectivo 2018-2019, Ministerio de Educación (MINERD).

Evolución estudiantil: Número de estudiantes matriculados por año (2014-2018)



Fuente: Anuario de Estadísticas Educativas. Ministerio de Educación.

Población de 5 años y más por sexo, según el nivel de instrucción alcanzado o terminado, año 2010

Nivel de instrucción alcanzado	Total	Sexo	
		Hombres	Mujeres
Total	7,114	3,756	3,388
Nunca asistió a la escuela	805	457	348
Preprimaria	530	310	220
Primaria o básica	3,559	1,907	1,652
Secundaria o media	1,824	902	922
Universitaria o Superior	426	180	246

Nivel	Total	Sector		
		Público	Privado	Semioficial
Total	2,095	2,010	85	-
Inicial	169	148	21	-
Primario	893	829	64	-
Secundario	699	699	-	-
Educ. de Adultos	334	334	-	-

I. Diagnostico

1. Contexto HistóricoGeográfico

1-1. Datos Geográficos

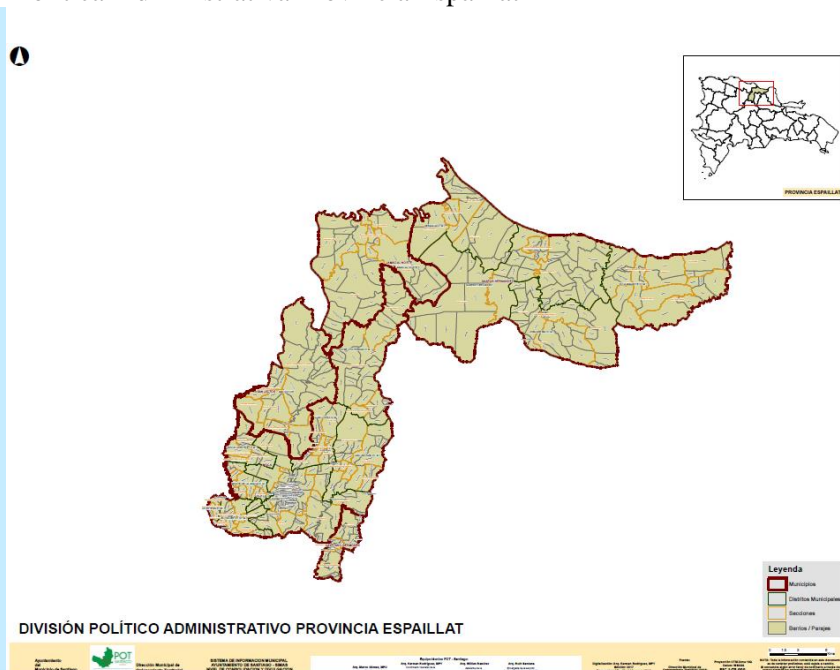
El territorio que conforma el municipio de Jamao al Norte se encuentra localizado en la zona montañosa de la provincia Espaillat, específicamente en las coordenadas 19°38' latitud Norte y 70°26' longitud Oeste, sobre una superficie conformada por parte montañosa de la cordillera septentrional. Además, este municipio es perteneciente a la Provincia Espaillat, dentro de la cual limita con los municipios de Sosúa, San Víctor y el distrito municipal de José Contreras del Municipio de Moca.

Mapa1. Ubicación Provincia Espaillat en el país



Fuente: externa

Mapa 2. División Política-Administrativa Provincia Espaillat



Fuente: Ayuntamiento de Santiago. Oficina POT-Santiago.

Geográficamente el municipio se localiza en la zona noroeste de la Provincia Espaillat, con una pequeña zona urbana concentrada próximo al puente sobre el río de igual nombre que el municipio y una mayor composición de comunidades rurales dispersa por el territorio municipal. Su posición geográfica lo hace constituirse en un paso entre los municipios de Moca con Gaspar Hernández. Dada las condiciones naturales presente en dicho territorio, el mismo tiene una vinculación geográfica más acentuada con Puerto Plata gracias a la buena conectividad que existen entre estos.

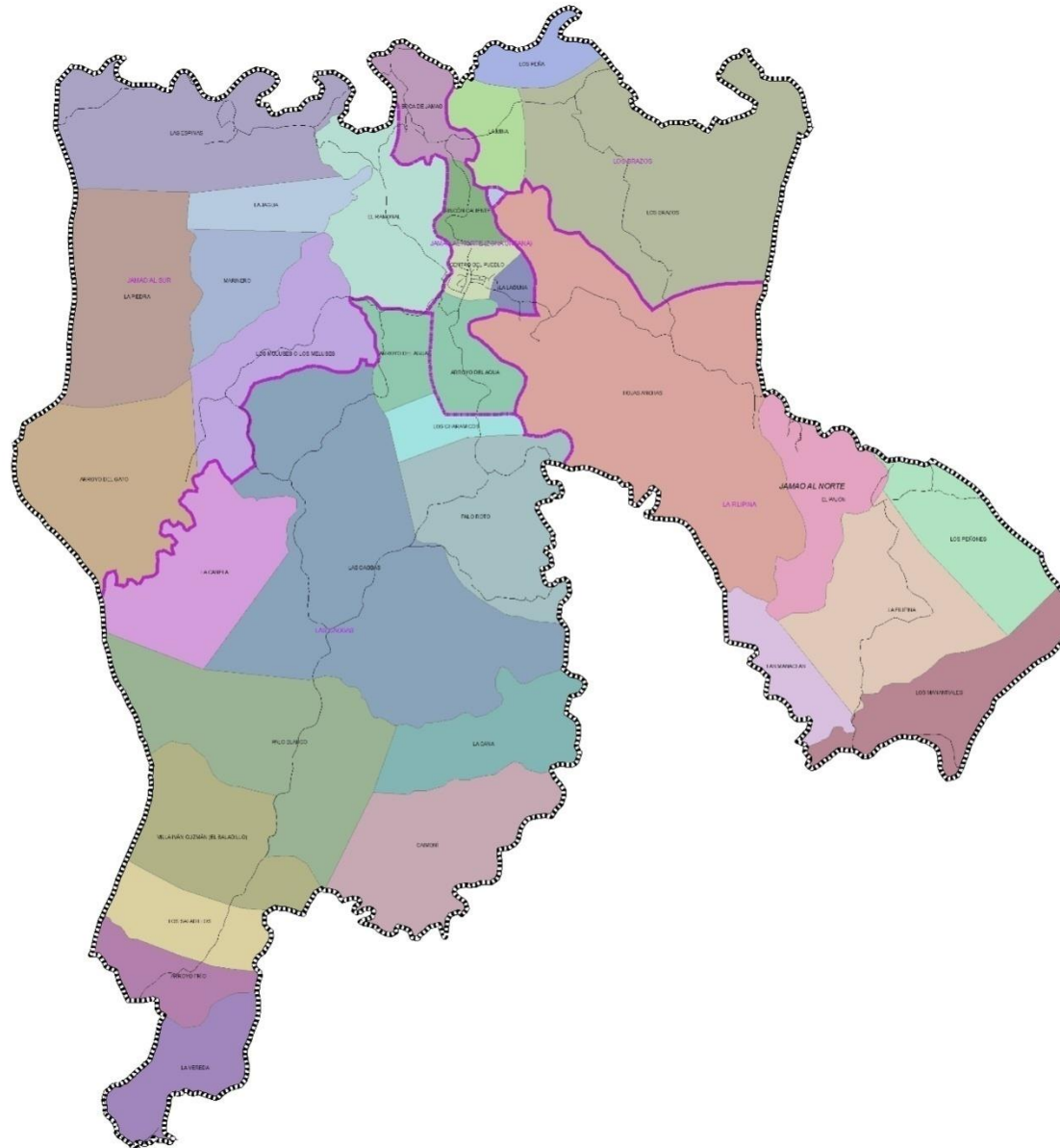
1-2. División Político Administrativa

Actualmente el Municipio de Jamao al Norte político administrativamente está conformado por con una zona urbana compuesta por unos cinco barrios y cuatro secciones: Jamao al Sur, Los Brazos, La Filipina y Las Caobas; además, Jamao al Norte cuenta con veintiocho (28) Parajes distribuidos en las secciones descritas anteriormente.

Nombre del área geográfica	Tipo de área geográfica	Total de Hogares	Total de personas
JAMAO AL NORTE	Municipio General	2,330	7,820
JAMAO AL NORTE	Municipio	2,330	7,820
JAMAO AL NORTE (ZONA URBANA)	Zona urbana	761	2,476
CENTRO DEL PUEBLO	Barrio	395	1,251
ARROYO DEL AGUA	Barrio	32	121
RINCON CALIENTE	Barrio	108	344
LA LAGUNA	Barrio	168	574
BOCA DE JAMAO	Barrio	58	186
JAMAO AL SUR	Sección	285	910
ARROYO DEL GATO	Paraje	9	24
LA PIEDRA	Paraje	9	21
LOS MOLUSES	Paraje	135	456
MARINERO	Paraje	8	18
EL RAMONAL	Paraje	8	25
LA JAGUA	Paraje	11	54
LAS ESPINAS	Paraje	105	312
LOS BRAZOS	Sección	405	1,365
LOS BRAZOS	Paraje	136	453
LOS PEÑA	Paraje	133	482
LA MINA	Paraje	136	430

Nombre del área geográfica	Tipo de área geográfica	Total de Hogares	Total de personas
LA FILIPINA	Sección	150	543
LA FILIPINA	Paraje	13	61
HOJAS ANCHAS	Paraje	111	385
EL PAJON	Paraje	0	0
LAS MANACLAS	Paraje	12	49
LOS MANANTIALES	Paraje	14	48
LOS PEÑONES	Paraje	0	0
LAS CAOABAS	Sección	729	2,526
LAS CAOABAS	Paraje	164	558
ARROYO DEL AGUA	Paraje	0	0
PALO ROTO	Paraje	140	494
LA CANELA	Paraje	15	48
PALO BLANCO	Paraje	93	323
CAIMONI	Paraje	25	83
LA CANA	Paraje	20	74
VILLA IV-N GUZMAN (EL SALADILLO)	Paraje	40	133
ARROYO FRIO	Paraje	70	238
LOS SALADILLOS	Paraje	17	77
LA VEREDA	Paraje	70	257

BORRADOR 2025



LEYENDA

- VIAS
- JAIMO AL NORTE
- SECCIONES
- BARRIOS
- TOPONIMIA**
- ARROYO DEL AGUA
- ARROYO DEL GATO
- ARROYO FRIO
- BOCA DE JAIMO
- CAIMONÍ
- CENTRO DEL PUEBLO
- EL PAJÓN
- EL RAMONAL
- HOJAS ANCHAS
- LA CANA
- LA CAÑELA
- LA FILIPINA
- LA JAGUA
- LA LAGUNA
- LA MINA
- LA PIEDRA
- LA VEREDA
- LAS CAOBAS
- LAS ESPINAS
- LAS MANACLAS
- LOS BRAZOS
- LOS CHARAMICOS
- LOS MANANTIALES
- LOS MOLUSES O LOS MELUSES
- LOS PEÑA
- LOS PEÑONES
- LOS SALADILLOS
- MARINERO
- PALO BLANCO
- PALO ROTO
- RINCÓN CALIENTE
- VILLA IVÁN GUZMÁN (EL SALADILLO)

0 10 20 40
Kms

DIVISIÓN POLÍTICO ADMINISTRATIVO - JAIMO AL NORTE

1-3. Historia

El nombre Jamao, viene dado del río que lleva el mismo nombre, porque está ubicado en la margen Norte del Río Jamao. Su origen se remonta a finales del siglo XVII, época en que empieza a poblarse este Municipio. Entre las principales familias que llegaron a este lugar se encuentran citados algunos como: De la Rosa, De los Santos, De los Murphy, Luperón, Sánchez, Batista entre otros. En su historia es necesario señalar que allí vivió el Héroe de la Restauración de la República Dominicana, El general Gregorio Luperón, según sus pobladores nació en este municipio, hecho que no se puede afirmar, pero lo que sí se puede comprobar es que en la actualidad residen en la localidad familiares cercanos a él.

El mismo fundó su primer aserradero, actividad se sumaron muchos moradores de la comunidad y en la actualidad se conservan indicios y piedras donde fue montado. Estas tierras sirvieron de escondite al hacendado Ciprián Bencosme, perseguido por Trujillo y sus secuaces. El transporte para las personas trasladarse a la ciudad de Moca y Puerto Plata en aquel entonces era en caballos y mulos por lo que su trayecto le tomaba un día completo. Luego apareció el único transporte de

motor a cargo de Don Jacobo de Lara, terrateniente que abrió las primeras carreteras que conducía de Jamao al Norte hacia Moca, teniendo este una estrecha relación con el presidente de aquella época, que en ese entonces era Trujillo. Dicho camino se hizo en forma de prestatario es decir servicio gratis a la comunidad.

El mismo contó con el compueblano extinto el Presidente Don Antonio Guzmán Fernández, quien se dedicaba al cultivo de café y otras actividades de negocio de la zona. Fue precisamente en la gestión de su gobierno para el año (1978-1982) que este municipio inició su desarrollo político con una categoría de paraje, que rápidamente fue elevado a sección debido a su crecimiento significativo, donde el señor Manuel Murphy Gonzales junto a otros seguidores asentaron la base de lo que hoy es un municipio. Más Tarde esta sección paso a ser distrito municipal el 15 de mayo de 1981 mediante la ley 177 aprobada en la cámara del senado y enviada por el Diputado Terencio Cepeda el 21 octubre del mismo año. En 1982 fue promulgada por el poder Ejecutivo.



1-4. Entorno Regional

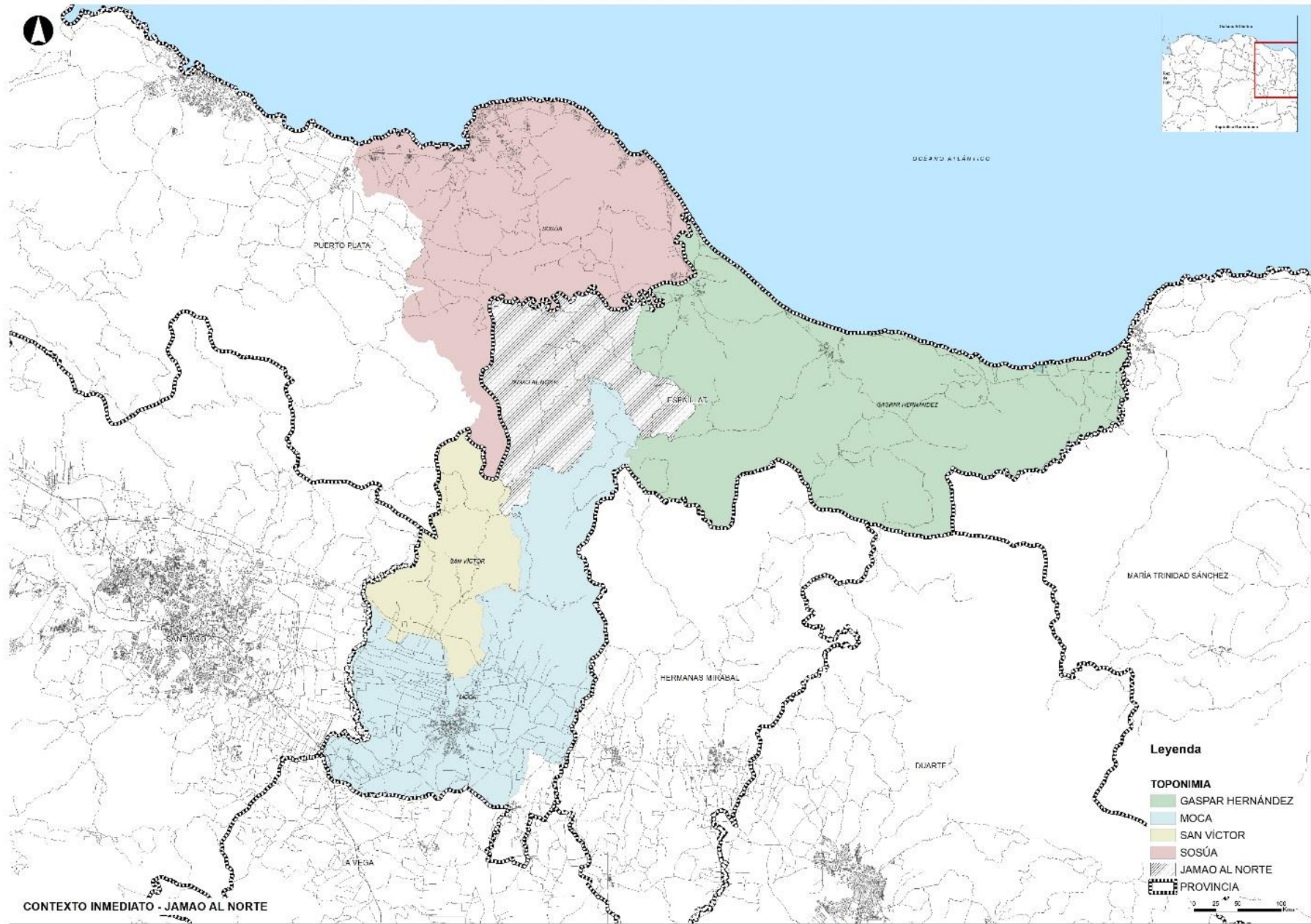
La vida social y productiva del municipio de Jamao al Norte se desenvuelve dentro de un territorio con una particularidad única por el hecho de situarse en la cordillera septentrional. La diaria vinculación de este territorio se da con otros que se encuentran a menos altitud que el mismo. En este sentido se distingue un primer espacio denominado contexto inmediato del municipio de Jamao al Norte, conformado por los territorios de las demarcaciones municipales adyacente y/o limítrofe con el propio municipio, el mismo está constituido por los territorios de los municipios de Sosúa de la provincia Puerto Plata además de Gaspar Hernández, Moca y San Víctor de la provincia Espaillat.

Mientras que el segundo espacio de entorno denominado contexto funcional, el cual se caracteriza por estar compuesto por todos los territorios próximos con los cuales se producen desenvolvimientos diarios producto a los flujos generados de movimiento personas, bienes y servicios desde y hacia el municipio de Puerto Plata de la provincia del mismo nombre, Licey al Medio, Tamboril y Santiago de los Caballeros de la Provincia Santiago, Salcedo de la provincia Hermanas Mirabal y el Municipio de la Vega de la provincia del mismo nombre.

Contexto Municipal de Jamao al Norte					
Provincia	Municipio	Población (Habs.)	Superficie (Km ²)	Densidad (Habs./Km ²)	Tipo de Contexto
Puerto Plata	Sosúa	49,593	267.7	185	Contexto Inmediato
Espaillat	Moca[1]	179,989	340.5	528.6	
	Gaspar Hernández	37,378	371	101	
Duarte	San Víctor	-	-	-	Contexto Funcional
	San Francisco de Macorís	188,118	759.5	248	
Santiago	Santiago de los Caballeros	691,262	474.1	1458	
	Licey	25,539	27	946	
	Tamboril	51,695	70.6	732.22	
La Vega	La Vega	248,049	526.2	471.4	
Puerto Plata	Puerto Plata	158,756	503	315.62	
Hermanas Mirabal	Salcedo	39,577	177.1	223	
TOTAL		1,669,956	3,517		

[1][1] A partir del año 2016 se crea el municipio de San Víctor.

Dentro del área que conforma el contexto regional de Jamao al Norte se puede desagregar de la siguiente manera: tres (3) centros secundarios los cuales son Salcedo, Santiago de los Caballeros junto a Tamboril y Puerto Plata¹; Además de dos (2) centros terciarios conformados por San Francisco de Macorís y La Vega.

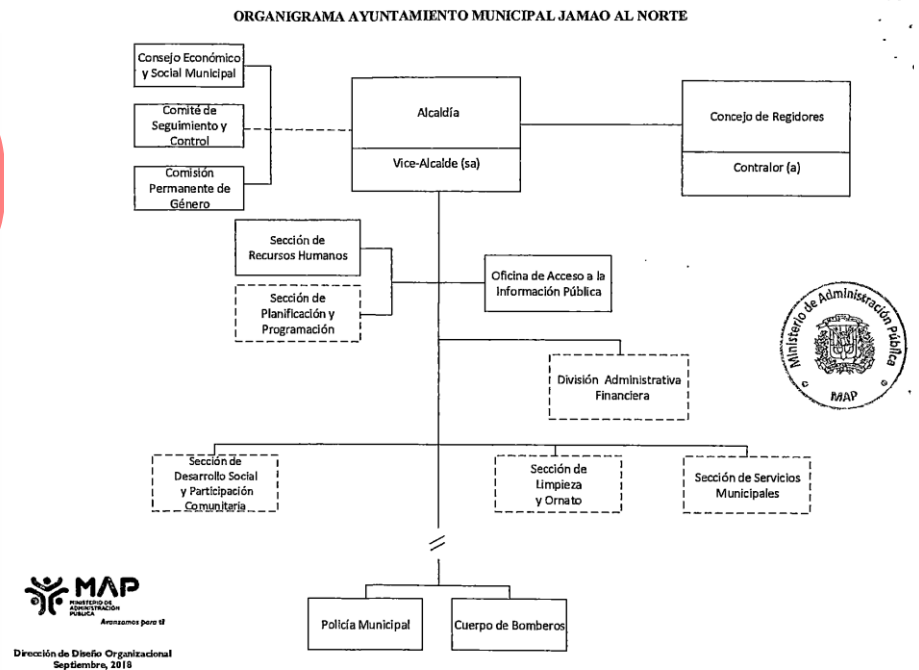


2. Gobernabilidad Local

2-1. Gobierno Local:

La estructura institucional de Jamao al Norte se creó mediante la resolución número 17-2018 y tiene las siguientes atribuciones: promover el desarrollo y la integración de sus habitantes y la participación efectiva de las comunidades y en el manejo de los asuntos públicos locales, a los fines de obtener como resultados mejorar la calidad de vida, preservando el medio ambiente. Los patrimonios Históricos y culturales, así como la protección de los espacios de dominio público. Para la actual gestión municipal 2024-2028 la Alcaldía del Municipio de Jamao al Norte contempla una estructura institucional compuesta por un órgano administrativo representado por la Alcaldía y un

órgano legislativo y fiscalizador constituido por Concejo de Regidores. La estructura institucional de la alcaldía de Jamao al Norte según las actualizaciones que dicha alcaldía tiene en el SISMAP, se distribuye de acuerdo a los requerimientos para dar respuesta a las necesidades habituales del municipio, para estos fines, cuenta con un área de tesorería, Inspectoría de construcción, departamento de Compras, Limpieza y equipos, Trabajo Social, Planificación y desarrollo, Deportes, Alcaldes Pedáneos y un área destinada a lo concerniente a los cementerios.



Local del Ayuntamiento de Municipal de Jamao al Norte (Izquierda) y Organigrama orgánico del Ayuntamiento (Derecha).

➤ Competencias Municipales de Jamao al Norte:

En relación al desarrollo de la gestión en relación a las atribuciones y competencias municipales consignadas en la Ley 177-07, Título II, Capítulo I, Artículo 19 y otras legislaciones, el Ayuntamiento del Municipio de Jamao al Norte, ha asumido con cierto grado de eficiencia las labores de:

- Construcción de aceras y contenes a través de la inspectoría de Obras Públicas Municipales se Desarrolla que además desarrolla un programa de jornadas constantes de mantenimiento a las vías rurales del municipio.
- Limpieza, ornato público y recolección de residuos sólidos urbanos (90%) del casco urbano del municipio, realizándose la disposición final de los desechos en el vertedero del Distrito Municipal de Veragua, aunque este es un vertedero no controlado.
- Servicios de cementerio municipal; dado que el municipio cuenta con cinco cementerios para dar fácil acceso a la población de las comunidades.

No obstante, la Alcaldía de Jamao al Norte aun presenta ausencia del desarrollo de acciones dentro del marco de sus atribuciones y competencias legales debido a deficiencias de diversas índoles. En este sentido, actualmente se registran omisiones importantes como:

- Omisión en cuanto a la prevención y extinción de incendios puesto que el cabildo no cuenta con una estación de bomberos.
- Ausencia de formulación e implementación de instrumentos normativos para la administración del territorio:
 - a. Plan Vial para el ordenamiento del tránsito vehicular y peatonal.
 - b. Plan de uso del Espacio Público
 - c. Plan Municipal de Ordenamiento Territorial
 - d. Normativa Urbanística
 - e. Normativa sobre la preservación del Patrimonio Histórico y Cultural del municipio
 - f. Normativa sobre el uso de áreas verdes
 - g. Plan de manejo para el Saneamiento Ambiental y la Salud Pública del municipio.
 - h. Plan de Desarrollo Económico Local

Manejo Presupuesto

En el informe trimestral correspondiente a abril-Junio del 2025, colgado en el SISMAP, puede apreciarse que el ingreso del municipio para el 2018 se corresponde a unos 20,315,791.00 dividido en Gastos de Personal, Servicios Municipales Diversos, Gastos de Capital y Programas Educativos, de Salud y Género. Además, se aprecia que las principales obras que el ayuntamiento está ejecutando son: 1. Reparación de aceras y contenes, 2. Reparación de caminos vecinales, 3. Construcción de las gradas del Play de Jamao, 4. Reparación del Play de Los Brazos, 5. Instalación de luces en cancha Los Brazos, 6. Construcción del Boulevard Palo Blanco, 7. Reparación del parque Las Caobas, 8. Construcción de la verja del cementerio Los Brazos, 9. Construcción de la entrada del municipio de Jamao y 10. La Construcción del segundo nivel del local del ayuntamiento. Estas obras en conjunto representaran una inversión de unos RD\$ 3,166,250.00 para la municipalidad. Además, se evidencia una necesidad municipal en lo referente a propiciar los métodos de cobranza de los servicios municipales a fin de dar más holgura presupuestaria al desenvolvimiento del gobierno local.

Transparencia

A través del libre acceso a la información, todo munícipe y organización de la sociedad civil, puede constatar el desempeño tanto financiero como operativo de la gestión municipal, no obstante, se evidencia una escasa divulgación virtual de las informaciones correspondientes a las ejecuciones presupuestales y de índole de presupuestos participativos.

Rendición de cuentas

El cabildo, para la rendición de cuentas, utiliza la Memoria Anual y los informes trimestrales. Además, en el SIMAP se tienen colgadas las informaciones municipales debido a que este municipio está siendo monitoreado por esta institución. Por otro lado, es debido destacar que las informaciones financieras referentes al municipio no están colgadas en un portal web oficial de la alcaldía a pesar de que ciertas informaciones son visualizadas en la red social Facebook de la alcaldía.

2-2. Relación con el Gobierno Central

Actualmente La Alcaldía del Municipio de Jamao al Norte ha establecido y mantiene como objetivo estratégico, el desarrollo del relacionamiento con otras instancias del Gobierno Dominicano. En ese sentido, se observa la realización de acciones en conjunto con otras instancias del gobierno como la realización de Programas de Capacitación y Formación Municipal con los Ministerios de Administración Pública (MAP) y de Economía Planificación y Desarrollo (MEPyD), de los cuales se pueden citar, el programa de reestructuración del consejo municipal de desarrollo y el propio proceso de acompañamiento técnico para la implementación del Sistema nacional de Planificación e Inversión Pública en el municipio, el Ministerio de Obras Públicas y Comunicaciones (MOPC) **con el cual se gestionó la construcción del nuevo puente y se desarrolla un programa de reacondiciona de la vía de acceso del municipio.**

Entre las instituciones estatales con presencia en el municipio se destacan el distrito Escolar 06-08 del Ministerio de educación de la República Dominicana (MINERD), Oficialía de Estado Civil, Juzgado de Paz, Policía Nacional, el Despacho de la Primera Dama con el manejo del CTC del municipio, CORAMOCA, Ministerio de Medio Ambiente y Recursos Naturales, Ministerio de Agricultura y el Ministerio de Salud Pública, el SISMAP, la Liga Municipal además de la Contraloría y la Cámara de Cuentas que dan seguimiento a este municipio



2-3. Organizaciones de la Sociedad Civil y Sector Privado

Actualmente en el municipio de Jamao al Norte se tiene presencia de varias juntas de vecinos entre las que destacan: la Junta de vecinos de Palo Roto y la Junta de vecinos de palo Blanco. Además se puede destacar la presencia de diversas asociaciones como la Asociación de mujeres emprendedora, la Asociación Dominicana de Profesores (ADP), la Asociación de agricultores, la Asociación de Comerciantes y la Asociación de Ganaderos. Por otro lado se cuenta con la Escuela Salome Ureña, el Centro Tecnológico (CTC), la Cooperativa COPAJAN, Jamao Eco-tur y el Club Recreativo y Cultural y deportivo Jamao Al Norte. Actualmente el Ayuntamiento de Jamao al Norte exhibe escasos avances a la implementación de mecanismos de consulta y participación ciudadana de manera digital, especialmente en lo concerniente a la celebración de sesiones de cabildo abierto para la formulación del presupuesto participativo y en la asignación de fondos y mecanismos de seguimiento del mismo.



3. Desarrollo Social

3-1. Población

3.1.1 Población Total

El municipio de Jamao al Norte registraba para el año 2010 una población total de 7,820 habitantes² distribuidos en una superficie de 114.03 km², para una densidad total de 68.58 hab/km². La cifra de población en el municipio en 2010 (7,820 habitantes) comparativamente al año 2002 (8,018 habitantes) muestra un descenso en el número de habitantes³. Dicho descenso en el número de habitantes es un reflejo de la fuga de muncípes que este territorio está teniendo este municipio. Sin embargo, las proyecciones de población realizada por la Oficina Nacional de Estadísticas (ONE) revelan que para 2020 Jamao al Norte contara con unos 8,575 habitantes. La densidad de este municipio destaca la característica de poblados dispersos en el municipio lo que dificulta las labores de saneamiento y hace que la los servicios tengan más eficiencias particularizados antes que colectivos.

Cuadro No. 2. Población del Municipio Jamao al Norte

Distribución de la Población en el territorio 2010												
Nombre de Municipio: JAMAO AL NORTE												
Municipio y Distritos Municipales	Urbana			Rural			Total			Superficie (km ²)	Densidad (Hab/Km ²)	Índice de Masculinidad
	Hombre	Mujer	Total	Hombre	Mujer	Total	Hombre	Mujer	Total			
Jamao al Norte	1,212	1,264	2,476	2,884	2,460	5,344	4,096	3,724	7,820	114.03	68.58	109.99
TOTAL MUNICIPIO	1,212	1,264	2,476	2,884	2,460	5,344	4,096	3,724	7,820	114.03	68.58	109.99

Fuente: IX Censo Nacional de Población y Vivienda. ONE 2010

<https://www.one.gob.do/recursos-automatizados/consulta-en-linea-redatam>

3.1.2 Concentración de población urbana y rural

En cuanto a la distribución territorial de la población se observa que el mayor componente de la misma se concentra en el área rural que registraba un total de 5,344 habitantes (68.33%) frente a los 2,476 habitantes (31.66%) en la zona urbana. Dicha cifra revela que la población de este municipio es predominantemente rural.

3.1.3 Composición de la población (hombres y mujeres)

La composición de la población del municipio de Jamao al Norte registraba para 2010 unos 4,096 hombres (52.37%) y 3,724 mujeres (47.63%). Encontrándose un comportamiento del componente por sexo de mucha similitud al componente evidenciado en este municipio en 2002. El número mayor de población de sexo

²Oficina Nacional de Estadística, ONE. REDATAN, SICEN. Censo de Población y Vivienda 2010.

³Oficina Nacional de Estadística. ONE. Censo Nacional de Población y Vivienda 2002.

masculino se registraba en la zona rural con un total de 2,884 hombres (52.37%) de todo el conglomerado rural (5,344). En la zona urbana se destaca que existe una mayor presencia femenina mientras que en la rural la presencia masculina fue más amplia. Si es debido denotar que del 2002 al 2010 se produjo una disminución en la población masculina en 51 hombres más mientras que para las mujeres se produjo una reducción de unas 147 féminas lo cual refleja que el componente femenino de la población presenta una fuga social lo que denota un problema que con el tiempo podría agudizarse.

3.1.4 Población por grupo edad

Para 2010 el municipio de Jamao al Norte concentraba una población de 2,207 personas (28.22%) pertenecientes al grupo de edad de 0 a 14 años, considerada como población infantil y adolescente; 4,946 personas (63.25%) se encontraban en el grupo de edad de 15 a 64 años, considerada como adolescentes y mayores de edad y 667 personas (8.53%) en el grupo de edad de 65 años o más considerada como el grupo de adultos mayores y envejecientes.

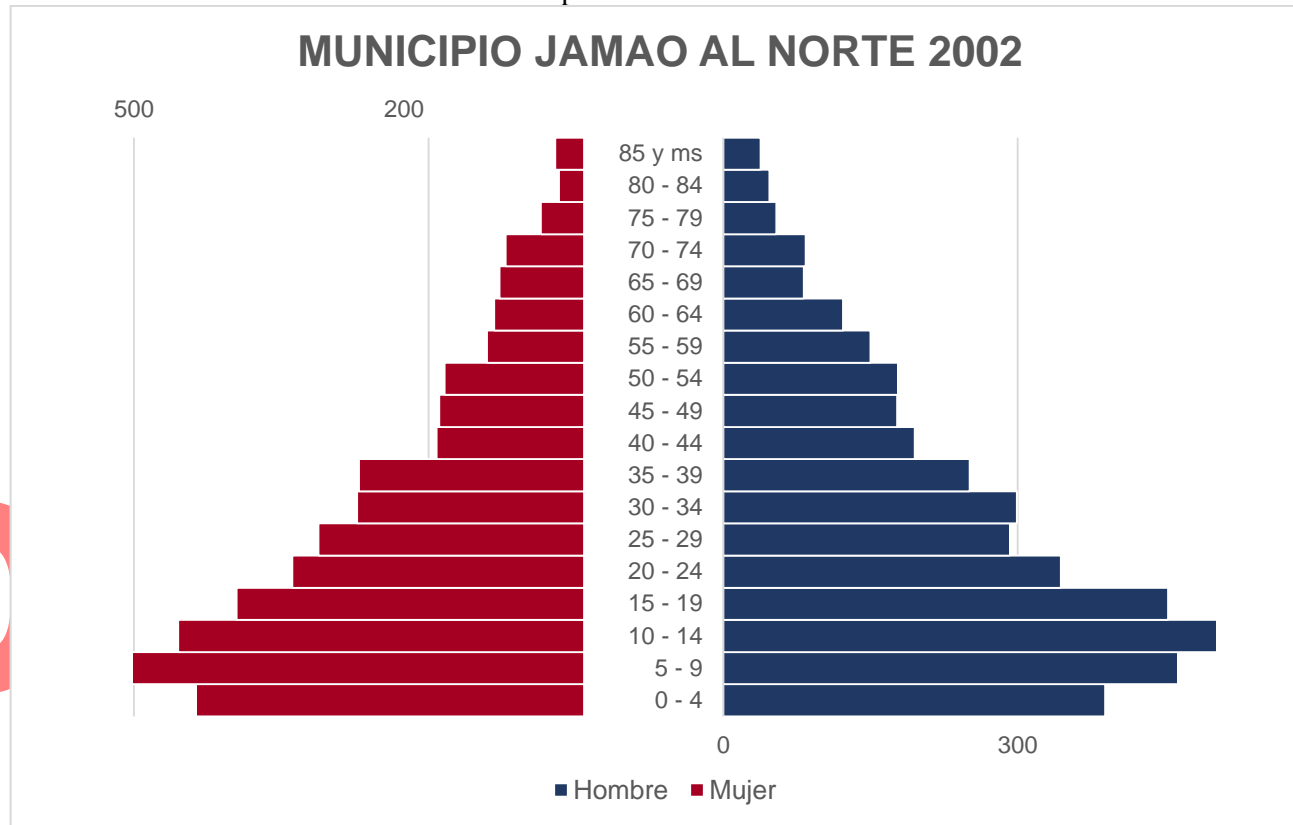
Cuadro No.3 Grandes Grupos de Edad del Municipio Jamao al Norte

Municipio Jamao al Norte		
Edad en grandes grupos	Casos	%
0 - 14	2,207	28.22%
15 - 64	4,946	63.25%
65 y más	667	8.53%
Total	7,820	100

Fuente: ONE. REDATAN

Estas cifras comparativamente con 2002 evidencian un descenso promedio de casi un 20.27% en la población en el rango de edad entre los 0 a 14 años, un comportamiento de crecimiento en cuanto a número de población en el grupo entre 15 a 64 años equivalente al 6.23% y un aumento del 12.29 en el componente de personas de 65 años y más; siendo el comportamiento casi similar en cuanto a los componentes hombre y mujer.

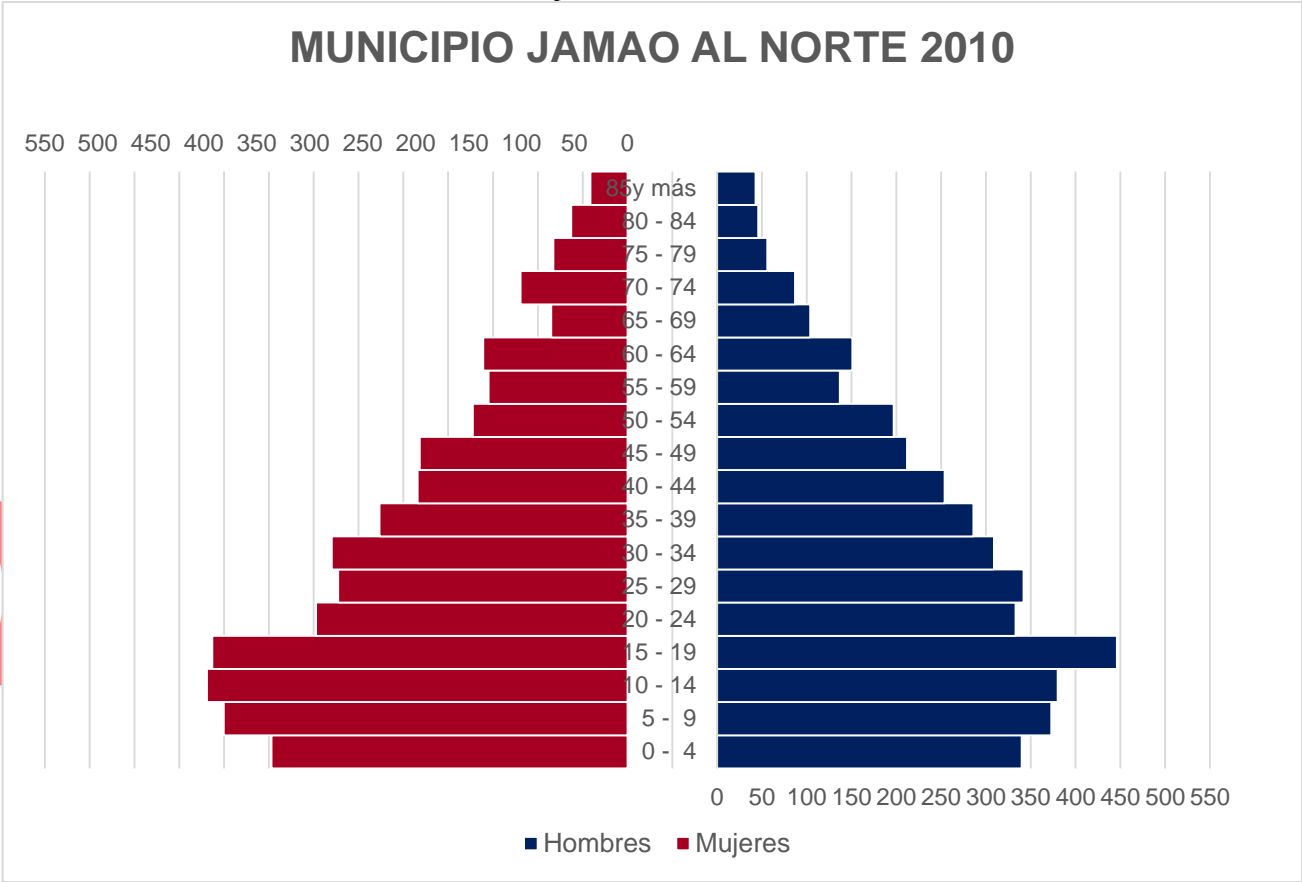
Grafico No.2 Pirámide Grupos de Edad Población Jamao al Norte 2002



BO

25

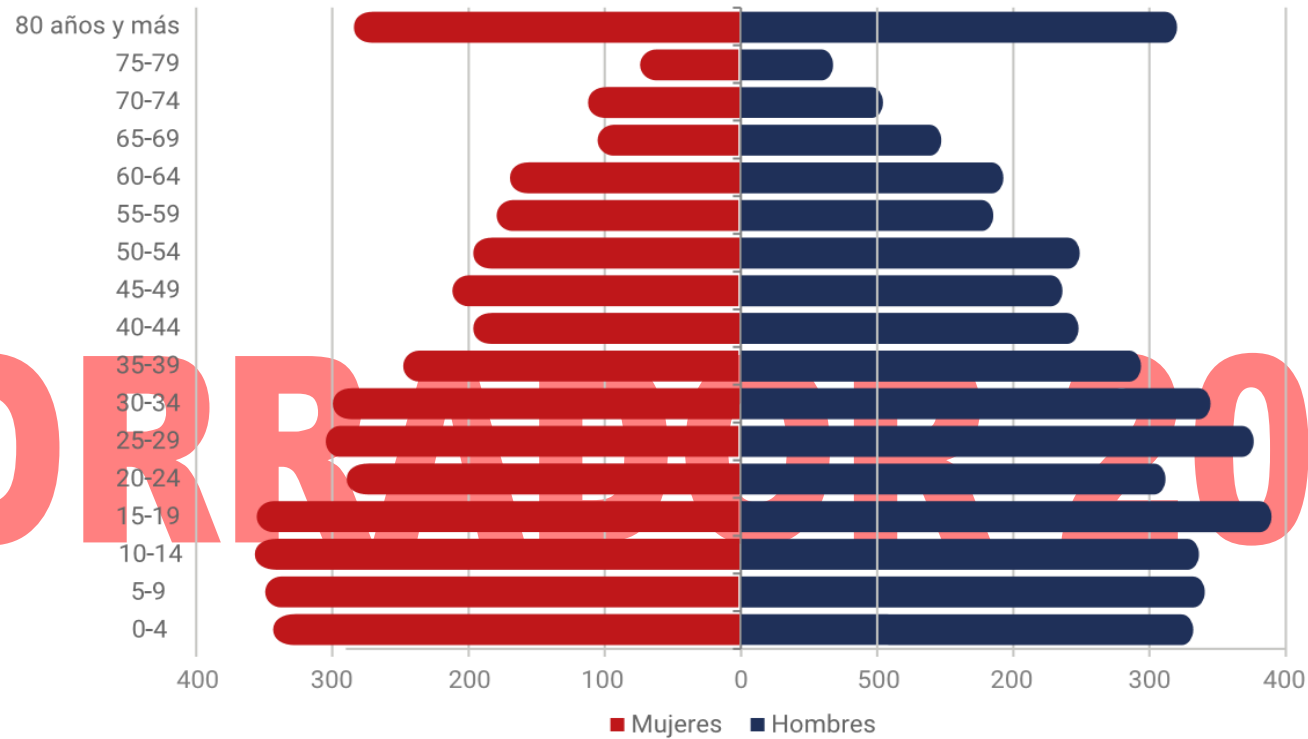
Grafico No.3 Pirámide Grupos de Edad Población Jamao al Norte 2010



BO

25

Pirámide estimada y proyectada de la población, municipio Jamao al Norte, 2020



Fuente: Estimaciones y Proyecciones Nacionales de Población 2020, ONE.

3.1.5 Migración

En cuanto a la migración el municipio registraba para 2010 un componente de población extranjera de 3.48% con un total de 82 inmigrantes de diferentes nacionalidades, siendo el componente más elevado el de población proveniente del vecino país de Haití con 2.84%, seguido por migrantes de origen estadounidense 0.14%, Alemanes 0.14%, Jamaicanos 0.04%, de la Rep. De Kazakhstan 0.04% y otras nacionalidades 0.10%. No obstante, el porcentaje de migrantes de diversas nacionalidades no declarados ascendía a 0.18%.

Esta población migrante, en 2010, se asentaba mayormente en las áreas rurales del municipio en las cuales se registraban un total de 231 migrantes mientras que en el área urbana solo se registraban 41 migrantes Predominando mayormente migrantes de sexo masculino tanto los asentados en área urbana como en el área rural.

Cuadro No.4 Inmigración en Municipio de Jamao al Norte al Medio. 2010

Inmigración (País de nacimiento) 2010							
Nombre de Municipio:		JAMA O AL NORTE					
Países	Urbana		Rural		Total		%
	Masculino	Femenino	Masculino	Femenino	Masculino	Femenino	
Haití	17	11	143	51	160	62	2.84
Estados Unidos	5	2	3	1	8	3	0.14
Alemania	1	0	4	6	5	6	0.14
Jamaica	1	0	1	1	2	1	0.04
Rep. De Kazakhstan	0	0	0	3	0	3	0.04
Otros	3	0	0	5	3	5	0.10
No Declarado	1	0	11	2	12	2	0.18
Total	28	13	162	69	190	82	3.48

Fuente: IX Censo Nacional de Población y Vivienda. ONE 2010

<https://www.one.gob.do/recursos-automatizados/consulta-en-linea-redatam>

Esta distribución de la población migrante evidencia que de esta, la haitiana es la que tiene más preponderancia y los migrante una vinculación de las mismas mayormente a actividades del sector primario y secundario de la economía y específicamente a actividades informales expresadas sobre el espacio rural del municipio.

3.1.6 Jefatura de hogares

Del total de hogares registrados en 2010 en el municipio (2,606) unos 1,632 hogares se correspondieron a hogares con jefatura de hogar desempeñada por hombres y un 974 (37.4%) hogares tienen a mujeres en función de jefas de hogar. La distribución geográfica de estos hogares con diferentes jefes de hogar mostraba una alta concentración en la zona rural de hogares con jefatura de hogar desempeñada por hombres con 1,147 hogares y 698 hogares con mujeres como jefas de hogar en el área rural. Por su parte, en el área urbana la jefatura de hogar ejercida por hombres asciende a 485 hogares y 279 hogares con mujeres a la cabeza.

Cuadro No.5 Jefatura de Hogar en Municipio Jamao al Norte. 2010

Jefatura de Hogar 2010										
Nombre de Municipio: JAMAQ AL NORTE										
Municipio y Distritos Municipales	Urbana			Rural			Total			Mujeres Jefa de Hogares
	Hombre	Mujer	Total	Hombre	Mujer	Total	Hombre	Mujer	Total	
Jamao al Norte	485	276	761	1,147	698	1,845	1,632	974	2,606	37.4%
TOTAL MUNICIPIO	485	276	761	1,147	698	1,845	1,632	974	2,606	37.4%

Fuente: IX Censo Nacional de Población y Vivienda. ONE 2010

<https://www.one.gob.do/recursos-automatizados/consulta-en-linea-redatam>

3.1.7 Distribución de la población

En términos generales se observa una distribución de población de 7,820 habitantes en un territorio de 114.03 km², para una densidad de 68.58 hab/km². La población del municipio tiene un preponderante asentamiento en el área rural; en ese sentido puede apreciarse que en términos cuantificables, al 2010, presentaba una población de unas 5,344, personas en zona rural mientras que para la urbe se registraron unos 2,476 habitantes. Al visualizar la distribución de la población es mucho más fácil apreciar la que en el casco urbano de Jamao al Norte, la población urbana presenta prácticamente la totalidad de la población urbana del municipio mientras que el resto es rural.

3.1.8 Índice de Masculinidad

En cuanto al índice de masculinidad, es importante destacar que al 2010 la totalidad del municipio de Jamao al Norte existía más presencia masculina que femenina. Para el municipio se indicaba la presencia de 109.99 hombres por cada 100 féminas. En el resumen de la ubicación de la población es debido destacar que dicha presencia se da en las zonas rurales pero no así en la urbe, sin embargo, el peso que tiene la ruralidad en este municipio tiene mucho más preponderancia que la urbana.

3.1.9 Niveles de pobreza

El municipio completo registraba un índice de calidad de vida (ICV) promedio de 60.40. De los hogares del municipio, según el Ministerio de Economía, Planificación y Desarrollo (MEPyD) en su papa de pobreza de la República Dominicana, el 51.30% de hogares de este municipio eran pobres al 2010 y dentro de estos, el 12.30% de los hogares se encontraban en extrema pobreza.

Cuadro No.6 Niveles de Pobreza en Municipio Jamao al Norte. 2010

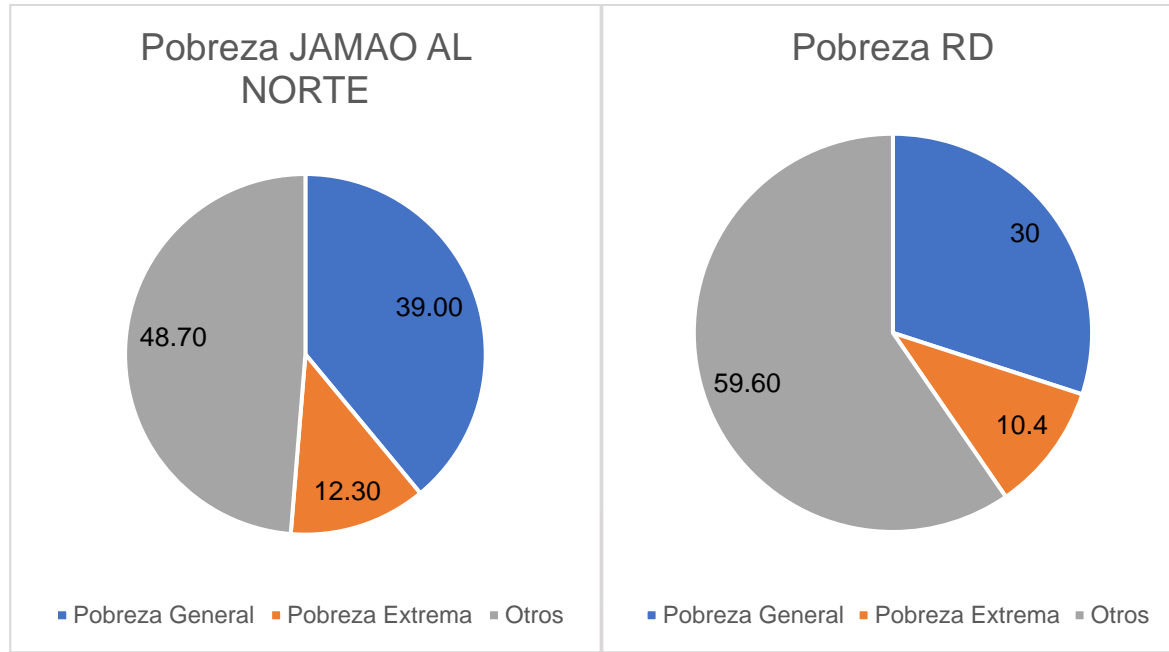
Nivel de Pobreza 2010			
Nombre de Municipio:		JAMAO AL NORTE	
Municipio y Distritos Municipales	Índice de Calidad de Vida (ICV)	Porcentaje (%) de Hogares pobres	Porcentaje (%) de Hogares en Pobreza Extrema
Jamao al Norte	60.40	51.30	12.30
Promedio MUNICIPIO	60.40	51.30	12.30

Fuente: Mapa de la Pobreza en La Republica Dominicana. MEPyD 2014

<http://economia.gob.do/mepyd/despacho/unidad-asesora-de-analisis-economico-y-social/atlas-de-la-pobreza/mapa-de-la-pobreza-2014-en-la-republica-dominicana/atlas-provinciales/>

Estos índices, al ser prorrateados en función a la población que tenía al 2010 cada territorio, situaban al municipio con una pobreza (sin considerar la extrema) por encima de la media nacional de pobreza (30% de pobreza y 10.4% de pobreza extrema) al ser comparadas a la media municipal las cuales se corresponden a 39% para el municipio y 12.3% para pobreza y pobreza extrema respectivamente. Esto deja en evidencia que Jamao al Norte es un municipio con una alta incidencia de pobreza lo que hace un llamado de atención a las instancias correspondientes a buscar las acciones necesarias a los fines de enfrentar la pobreza que tanta presencia tiene en este municipio de la Provincia Espaillat.

Grafico No.5 Pobreza en Jmao al Norte 2010 Grafico No.6 Pobreza Nacional al 2010



2025

3-2. Educación

3.2.1 Cantidad de estudiantes y profesores por nivel

Para 2015 el municipio de Jamao al Norte registro una matrícula estudiantil ascendente a un total de 1,730 estudiantes en los niveles correspondientes a pre-grado, siendo el sector público el mayor concentrador de estudiantes con 1,582 (91.44) y el sector privado aglutinaba a 148 estudiantes (8.55%). Esta matrícula se distribuía en relación de 139 estudiantes (8.03%) que cursaban grados del nivel inicial, 1,188 (68.67%) en nivel básico y 403 (23.29%) en el nivel medio haciendo la salvedad de que en ese entonces el nivel medio aglutinaba solo 4 cursos.

En cuanto a la distribución geográfica dentro del territorio de toda la matrícula estudiantil se registraba en 2015 un mínimo predominio de concentración de la población estudiantil en la zona rural del municipio con 885 estudiantes (51.16%) y 845 (48.84%) en el área urbana.

Centro Educativo Salome Ureña de Henríquez en el Municipio de Jamao al Norte.

BORRADOR 2025



BORRADOR 2025

Cuadro No.7 Matrícula estudiantil por nivel de instrucción en Municipio Jamao al Norte. 2014-2015

Nivel de Instrucción (Cantidad de Estudiantes) 2014-2015					
Nombre de Municipio:		JAMA O AL NORTE			
Niveles Educativos	Zona		Sector		Total
	Urbana	Rural	Público	Privado	
Inicial	46	93	102	37	139
Básica	528	660	1,077	111	1,188
Media	271	132	403	0	403
Total Pre-universitario	845	885	1,582	148	1,730

Fuente: Análisis de Indicadores Educativos y Alerta Temprana. MINERD 2014-15

<http://apps.minerd.gob.do/indicadores/Portada.asp>

Tasa de analfabetismo en la población mayor de 15 años, para el año 2010 registraba 19.4%, mientras que en la población joven entre 15 y 24 años, se situaba en 5.9, mientras que el Índice de paridad de género entre la tasa de analfabetismo de mujeres y hombres entre 15 y 24 años, registró 38.7. Actualmente el municipio concentra un total de 22 centros educativos que imparten docencia en pregrado, de los cuales 20 (90.91%) pertenecen al sector oficial y 2 (9.09%) al sector privado. Estas cifras revelan un aumento en el número de centros educativos públicos y un gran descenso de los privados comparativamente con el año escolar 2009-2010 cuando se registraba un total de 16 centros públicos y 3 privados. Dicho fenómeno toma explicación al analizar los cambios que se han venido produciendo en vista a las reformas estructurales de la educación Dominicana gracias a las inversiones que se le aplican por ley a dicho sector. Dentro de los cambios que explican este fenómeno se encuentra el acoplamiento de centros de acuerdo a la nueva clasificación de niveles escolares en inicial, básica y media que coloca dos grados anteriormente de educación intermedia en el nivel de media, como también a la inclusión de centros en el sistema de tanda extendida, como también a la creación de nuevos planteles escolares. De los 22 centros educativos del Municipio, doce (54.55) están funcionando en tanda extendida a partir del año escolar 2018-2019.

3.2.2 Deserción escolar

En cuanto a la permanencia de los estudiantes en el sistema educativo de pre-grado para 2015 se registraba un total de 3.67% de deserción escolar, registrándose los porcentajes más altos de deserción en la población estudiantil masculina (4.80%) y en las zonas rurales del municipio (5.40%). No obstante dicha deserción escolar refleja un 4.80% para los centros privados, es preciso destacar que dicho porcentaje (más elevado que para el sector oficial) es causado en parte gracias a las fugas que han presentado los centros privados gracias al empuje que se le ha dado al sector oficial con las recientes inversiones. Para ser más puntual, un estudiante que es transferido de un colegio a una escuela en medio del año escolar, es reflejado en cifras como una deserción aunque el mismo continúe sus estudios en la escuela pública. En relación a los niveles educativos si podemos reflejar que la deserción escolar registro mayores niveles en el nivel medio (5.67%), seguido por el nivel de educación inicial (4.80%), mientras el nivel más bajo se dio en el nivel básico (1.00%).

Las cifras de deserción escolar revelan que la situación deserción escolar en el municipio se sitúa en la zona rural, que es la de mayor concentración de estudiantes matriculados por año escolar, evidenciando un problema relevante de formación educativa en la población estudiantil correspondiente a los últimos 4 años de la educación pre-universitaria con incidencia en los estudiantes masculinos (7.70%) que impide que los mismos puedan capacitarse y desempeñar funciones y puestos de trabajos dignos a futuro.

Cuadro No.8 Deserción escolar por nivel de instrucción en Municipio Jamao al Norte. 2014-2015

Nivel de deserción escolar por el sexo 2014-2015							
Nombre de Municipio:				JAMA O AL NORTE			
NivelesEducativos	Sexo		Zona		Sector		Total
	Masculino	Femenino	Urbana	Rural	Público	Privado	
Inicial	5.00%	3.80%	0.00%	6.50%	1.00%	13.50%	4.30%
Básica	1.70%	0.20%	0.60%	1.40%	1.00%	0.90%	1.00%
Media	7.70%	3.60%	4.40%	8.30%	5.70%	0.00%	5.70%
Total Pre-universitario	4.80%	2.53%	1.67%	5.40%	2.57%	4.80%	3.67%

Fuente: Análisis de Indicadores Educativos y Alerta Temprana. MINERD 2014-19
<http://apps.minerd.gob.do/indicadores/Portada.asp>

3.2.3 Índice de repitencia y promoción

El sector educativo a nivel de pregrado para 2015 en relación al índice de repitencia y estudiantes promovidos revelaba un estado situacional en el cual la zona rural concentra los mayores niveles de repitencia (3.75%), especialmente en estudiantes masculinos (4.80%) con una incidencia mayor en la población estudiantil del sector oficial y/o público.

Al igual que los altos niveles de deserción escolar en la zona rural, los niveles de repitencia en esta zona indican problemas relevantes para el avance de obtención de niveles educativos y adquisición de capacidades y competencias en el escaso estudiantado que registra la zona, repercutiendo de manera directa en el acceso futuro de esta población a oportunidades de trabajo y la obtención de mejores desempeños en el aparato productivo del municipio y la nación. De igual manera, la población más afectada fue la masculina la cual refleja una repitencia en básica y media que reflejaron para el entonces unos porcentajes equivalentes a 2.20% y 4.70% respectivamente.

Cuadro No.9 Índice de Repitencia y Promoción por nivel de instrucción en Municipio Jamao al Norte. 2014-2015

Índice de Repitencia 2014-2015							
Nombre de Municipio:				JAMA O AL NORTE			
NivelesEducativos	Sexo		Zona		Sector		Total
	Masculino	Femenino	Urbana	Rural	Público	Privado	
Básica	2.90%	1.40%	1.10%	3.00%	2.10%	2.70%	2.20%
Media	6.70%	2.60%	4.80%	4.50%	4.70%	0.00%	4.70%
Total Pre-universitario	4.80%	2.00%	2.95%	3.75%	3.40%	1.35%	3.45%

Fuente: Análisis de Indicadores Educativos y Alerta Temprana. MINERD 2014-22
<http://apps.minerd.gob.do/indicadores/Portada.asp>

3.2.4 Precocidad y Rezagos Escolar

En el municipio de Jamao al Norte los niveles de precocidad y rezago en la población estudiantil para el año 2015 manifestaban 11.78% y 25.79% respectivamente. En relación a los niveles de precocidad se observaba que los mismos se acentuaban en el área rural (12.23%) en relación a la zona urbana (9.92%), además en la población estudiantil femenina (14.03%) y en los estudiantes matriculados en el sector público (10.98%). Esta situación revela que los niveles de población estudiantil altamente joven para el grado que cursa se concentra básicamente en el componente femenino matriculado en los centros del sector público, indicando pocos niveles de implementación de las regulaciones existentes en cuanto a la edad correspondiente para cursar los diferentes niveles de instrucción.

Cuadro No.10 Índice de Precocidad por nivel de instrucción en Municipio Jamao al Norte. 2014-2015

Índice de Precocidad 2014-2015							
Nombre de Municipio:		JAMAO AL NORTE					
Niveles Educativos	Sexo		Zona		Sector		Total
	Masculino	Femenino	Urbana	Rural	Público	Privado	
Inicial	10.13%	8.33%	2.17%	12.90%	6.86%	16.22%	9.35%
Básica	8.24%	12.21%	10.98%	9.39%	10.21%	9.01%	10.10%
Media	10.58%	21.54%	16.61%	14.39%	15.88%	0.0%	15.88%
Total Pre-universitario	9.65%	14.03%	9.92%	12.23%	10.98%	8.41%	11.78%

Fuente: Análisis de Indicadores Educativos y Alerta Temprana. MINERD 2014-23

<http://apps.minerd.gob.do/indicadores/Portada.asp>

Por su parte, los niveles de rezago en la población estudiantil mostraban una alta incidencia en la zona rural (29.70%), en la población estudiantil masculina (32.38%) y dentro de los estudiantes matriculados en los centros del sector oficial y/o público (26.90). La problemática municipal de los niveles de rezago, evidencia la falta de atención y seguimiento al conglomerado masculino de la población estudiantil dentro del sector oficial y/o público, especialmente en las áreas rurales del municipio. No obstante, al igual se observan niveles de rezago importantes en el área urbana y en el estrato femenino de la población estudiantil, lo cual plantea la necesidad de implementar acciones tendentes a la atención directa hacia ambos conglomerados estudiantiles.

Cuadro No.11 Índice de Rezago por nivel de instrucción en Municipio Jamao al Norte. 2014-2015

Índice de Rezago 2014-2015							
Nombre de Municipio:		JAMA O AL NORTE					
Niveles Educativos	Sexo		Zona		Sector		Total
	Masculino	Femenino	Urbana	Rural	Público	Privado	
Inicial	1.27%	0.00%	0.00%	1.08%	2.70%	0.00%	0.72%
Básica	39.14%	25.49%	34.66%	31.21%	34.08%	19.82%	32.74%
Media	56.73%	30.26%	37.64%	56.82%	43.92%	0%	43.92%
Total Pre-universitario	32.38%	18.58%	24.10%	29.70%	26.90%	6.61%	25.79%

Fuente: Análisis de Indicadores Educativos y Alerta Temprana. MINERD 2014-23

<http://apps.minerd.gob.do/indicadores/Portada.asp>

3.2.5 Educación Técnico-Profesional

En el municipio existe el Centro Tecnológico Comunitario de Jamao al Norte (CTC-Jamao al Norte) el cual constituye uno de los centros de la estrategia del Gabinete de Coordinación de Políticas Sociales (GCPS), que contribuye con el cierre de la brecha digital y el desarrollo de habilidades tecnológicas en la comunidad de Jamao al Norte, tras la búsqueda de propiciar la apropiación social de las TIC's. Este centro al igual que otros de los ubicados en otros territorios del país oferta y desarrolla programas formativos en Alfabetización Digital, Niños en TIC, Mujeres en TIC, Tecno Chicos, Mujeres en la Red, Mujeres Programadas, IT Essential para destrezas informáticas fundamentales.⁴

Los cursos Técnico Profesional se imparten en el club de Jamao, el CTC y en el Liceo de Jamao el cual está en planes de convertirse en politécnico. Algunos de estos cursos son coordinados por INFOTEP y FUNDAMER. Entre los cursos impartidos están: electricidad, reparación de inversores, reparación de computadoras, servicio al cliente, inglés básico, camareros de restaurant, bartender, Gestión de Ecoturismo, recepción de hotel, guía turístico local y senderismo (elaboración de senderos), barbería (liceo de los brazos) y tapicería.

⁴<https://ctc.edu.do/oferta-formativa/>

3.2.6 Educación Superior

Los de Estudiantes que al terminar el bachillerato y deseen estudiar una carrera de grado o port-grado, los mismos tienen que salir del municipio a recibir la docencia necesaria ya sea al recinto de UTESA en Gaspar Hernández o a las universidades de Puerto Plata, Moca o Santiago. Este es un factor que tiene incidencia en las fugas de talento de este municipio debido a que estos estudiantes, al tener que reubicarse a dichas ciudades con diversidad de ofertas universitarias, visualizan otros espacios de desarrollo profesional en donde se les facilita su inserción en el mercado laboral.



Centro Tecnológico Comunitario (CTC)
del Municipio de Jamao al Norte.



Transporte Universitario para los estudiantes del
Municipio de Jamao al Norte.

OP 2025

3-3. Salud

Actualmente el sector salud en el municipio de Jamao al Norte esta soportado por una infraestructura que cuenta con dos centros de salud pública: el Hospital Municipal de Jamao al Norte y la Clínica Rural Los Brazos, esta funciona como una UNAP en condiciones adecuadas con farmacia del pueblo con un consultorio y una enfermera permanente, según los datos del Ministerio de Salud Pública y Asistencia Social.

El número de camas con las que cuenta el hospital del municipio ascienden a un total de 13 camas más tres en emergencia y este centro cuenta Laboratorio, sala de parto y parto, sala de cirugía, área de vacunación, emergencia, estación de enfermería. Además, cuenta con una cocina-comedor, un departamento de tuberculosis, sala de cura, pediatría (2 con 4 cunas cada una) y 19 baños también cuenta con una Morgue. Por otro lado, cuenta con un personal que según el Ministerio de Salud Pública y Asistencia Social se corresponde a unas 64 personas dentro de las cuales unas treinta (30) se desenvuelven en el área administrativa, dieciséis (16) como auxiliares de enfermería y una enfermera graduada; además, una (1) desempeñan funciones de laboratoristas y uno (1) como farmacéutico. Por otro lado, dentro de los sesenta y cuatro antes mencionados y no menos importante tenemos un número de trece (13) médicos de los cuales uno (1) funge como médico a cargo, tres (3) como especialistas, seis (6) como médicos generales, uno (1) como psicólogo y dos pasante.

El número de médicos en el municipio y su relación con la cantidad de población a atender de unos 8,531 habitantes (según las proyecciones de la ONE al 2018), evidencia la relación de 1 médico por cada 775 habitantes, índice que ubica al municipio por encima de la media del país (en cuanto el número de médicos por habitantes) de 1 médico/1000 habitantes.⁵

Además debe resaltarse que el sector salud de Jamao al Norte en lo que respecta a las condiciones de las plantas físicas de los centros asistenciales y la calidad de los servicios ofertados se observa una significativa eficiencia gracias a que este centro de salud fue recientemente inaugurado por el gobierno. Como respaldo al servicio de salud, el municipio cuenta, en este

hospital, con una farmacia del Programa de Medicamentos Esenciales y Centro de Apoyo Logístico (PROMESE/CAL).

En cuanto a las estadísticas vitales de sector salud se registró en 2016 que el Índice de Natalidad municipal se encontraba en 0.08 nacimientos por cada mil habitantes, predominando la natalidad en el ámbito rural con 0.07 nacimientos por cada mil munícipes residentes en la ruralidad, mientras que en el ámbito urbano apenas alcanzaba 0.01 nacimientos por millar. Dicho bajo Índice es producto a que antes de la rehabilitación del hospital, los munícipes acudían a centros de salud fuera del municipio de Jamao.

En otro orden podemos destacar que, por su parte, el Índice de Mortalidad y el Índice de Mortalidad Infantil se registraron en unos Índices equivalentes a 8.95 y cero respectivamente, siendo la zona rural la de mayor ocurrencia de muertes con índices de 11.6 y 3.23 de muertes, por debajo de la media nacional de 18 %, ⁶ que se encuentra por debajo de países de la región como Belice, Bolivia, Guatemala, Paraguay y Trinidad y Tobago.

⁵Index Mundi. Tasa de Mortalidad Infantil Mundial. Fuente CIA WorldFactbook. 2017

⁵IndexMundi. Densidad de Médicos en el Mundo. Fuente CIA World Factbook. 2017



2025

Hospital Municipal de Jamao al Norte recientemente reconstruido por el Gobierno Central.

Servicios Hospitalarios					
Nombre de Municipio:		JAMAQ AL NORTE			
Área	Población Asegurada	Índice de Natalidad	Índice de Mortalidad	Índice de Mortalidad Infantil	SNS a Inmigrantes
Urbana		0.01	3.23	0.000	
Rural		0.07	11.60	0.000	
TOTAL MUNICIPIO		0.08	8.95	0.000	

Fuente: Estadísticas Vitales 2001-2016. ONE.

3-4. Vivienda y Hogares

En cuanto a las viviendas del Municipio podemos destacar que al 2010 se contabilizaron unas 2,697 viviendas en Jamao al Norte en las cuales, la ruralidad tuvo primacía en lo que respecta a las localizaciones de las viviendas debido a que este Municipio tiene una distribución más focalizado en la zona rural con un 67.15% de las viviendas de este municipio concentradas en áreas rurales en 2010. Por otro lado se evidencia que el número promedio y aproximado de personas por viviendas en 2010 fue aproximadamente equivalente a unas 3 personas por vivienda lo que revela cierta holgura en materia del hospedaje del munícipe de Jamao al Norte.

Número de Vivienda 2010										
Nombre de Municipio:	JAMAO AL NORTE									
Municipio y Distritos Municipales	Localización			Servicios						
	Urbana	Rural	Total	Agua Potable	Gas Doméstico	Recogida de Basura	Servicios Sanitarios	Electricidad	Teléfono	Internet
Jamao al Norte	886	1,811	2,697		1,735		1,735	2,145	286	68
Total MUNICIPIO	886	1,811	2,697		1,735		1,735	2,145	286	68

Fuente: IX Censo Nacional de Población y Vivienda. ONE 2010

<http://redatam.one.gob.do/cgibin/RpWebEngine.exe/PortalAction?&MODE=MAIN&BASE=CPV2010&MAIN=WebServerMain.inl>

En cuanto a los servicios que las viviendas de este municipio tenían cuando se contactaron en 2010 a fin de dar soporte a las estadísticas Nacionales es necesario hacer hincapié de que en este momento de las 2,697 viviendas unas 1735 correspondientes al 64.33% de las mismas usaban gas doméstico como combustible para cocinar mientras que en cuanto a la electricidad, esta tenía presencia en aquel entonces en el 79.53% de las viviendas.

3.4.3 Condición de la vivienda: pared, techo, piso

En cuanto a las condiciones de las viviendas podido captar en 2010, es notorio que un 94% de estas viviendas presentaron pisos con terminaciones entre cemento y baldosas. En este mismo orden, se aprecia que alrededor del 72% de las mismas presentaron muros de bloques de. Estas cifras demuestran que si al 2010 las condiciones de los pisos de estas vivienda superaba el 94% en condiciones adecuadas para el habitad, entonces este municipio no presenta tanta urgencia en las ejecutorias de programas de sustitución de pisos de tierra por concreto y en menos proporción las paredes de dichas viviendas. No obstante estas ventajas si ha de en este entonces el 88.8% de las viviendas de este municipio presentaban techos constituidos por láminas de zinc lo que refleja que aunque lo concerniente a la calidad de vida de los munícipes no se ve afectado por el material si presenta una gran vulnerabilidad para estas viviendas el hecho de ser

afectadas por el paso de huracanes, ciclones y tormentas tropicales que frecuentan el país anualmente.

BORRADOR 2025

Materiales de Vivienda 2010

Materiales de Vivienda 2010													
Nombre de Municipio:		JAMAO AL NORTE											
Municipio/ Distrito Municipal	Piso				Muros					Techo			
	Tierra	Cemento	Baldosas	Total	Blocks	Madera	Blocks/Madera	Otros	Total	Hormigón	Zinc	Otros	Total
Jamao al Norte	115	1,921	91	2,127	1,515	567	0	15	2,097	306	2,416	21	2,743
Total	115	1,921	91	2,127	1,515	567	0	15	2,097	306	2,416	21	2,743
(%)	5%	90%	4%	100%	72%	27%	0%	1%	100%	11%	88%	1%	100%

Fuente: IX Censo Nacional de Población y Vivienda. ONE 2010

<http://redatam.one.gob.do/cgibin/RpWebEngine.exe/PortalAction?&MODE=MAIN&BASE=CPV2010&MAIN=WebServerMain.inl>

3-5. Cultura e Identidad

El municipio de Jamao al Norte no cuenta con centros históricos en el municipio propiamente aunque se tienen historia disgregada en distintas zonas del territorio como los orígenes en donde la primera calle del municipio es la es la calle Sánchez como centro histórico y la Luperón (Jarro sucio). A su vez, Las Caobas fue el primer paraje del municipio.

Dentro de las costumbres de Jamao al Norte se encuentran los bailes folclóricos, las fiestas patronales, asunción de María (del 8 al 15 de agosto). Sin embargo, la práctica del carnaval se acabó en Jamao; Además, cuando se celebraba el día de vela hacían una fiesta de noche con un pan especial llamado el pan de “mejere” este era elaborado por señora tradicional de Jamao parecido al pan camarón. También en el territorio es bien conocido “el rodao” una galleta tradicional creada en Jamao. Por otro lado y no menos importante, en el Municipio se realizan cabalgatas dos veces al año en honor al viejo san Juan el 24 de julio y cerrando las patronales el 15 de agosto. Dentro de los patrimonios, el Municipio de Jamao al Norte cuenta con un monumento a Ciprian Bencosme, el cual se refugió en este municipio al huir de la presión de la dictadura de Trujillo.

3-6. Seguridad Ciudadana

En el municipio no se tiene presencia del servicio del 911 a pesar de que en el municipio cabecera de la provincia Espaillat (Moca) si presencia de dicho servicio de atención a emergencias. El ayuntamiento municipal de Jamao al Norte cuenta con 8 efectivos de la policía municipal. Una inspectoría de la Policía Nacional tiene presencia en el municipio pero esta solo cuenta con 4 efectivos: dos policías, un teniente y un mayor. En conclusión se puede denotar que Jamao al Norte cuenta con un total de 12 policías (8 municipales y 4 de la Policía Nacional) para una distribución de un efectivo por cada 711 habitantes cifra que pudiera duplicarse si estos agentes se relevan las jornadas de servicio. Esta es una cifra que revela la falta de policías para la garantía de la seguridad ciudadana que tiene Jamao.

Las estimaciones de la Oficina Nacional de Estadísticas (ONE) para la población del municipio de Jamao al Norte muestran que al 2014 en este municipio

habitaron 8,428 personas. Contrastando dicha cantidad con los homicidios registrados en ese año (1) podemos determinar que el Índice de homicidios para Jamao al Norte en 2014 fue de 12 homicidios por cada cien mil habitantes. [Los datos sobre homicidios de describen en el acápite de muertes violentas y accidentes]



Cuartel Policial de Jamao al Norte

Al analizar las estadísticas del Banco Mundial sobre los homicidios intencionales (por cada 100,000 habitantes) se puede notar que al 2016 estas tasas de homicidios rondaron tasas de 82.84 (El Salvador), 56.52 (Honduras), 56.33 (Venezuela), 18.51 (Puerto Rico), 9.67 (Panamá), 5.35 (Estados Unidos) y, entre otros, 15.18 para la Republica Dominicana. Dichas estadísticas revelan que en 2014 Jamao al Norte presento una tasa de homicidio más baja que el promedio Dominicano para 2016 y más bajo que muchos países de la región lo que hace un llamado de atención en cuanto a seguridad ciudadana se refiere a fin de promover una conciencia municipal respecto a la realidad que en la actualidad se vive en este territorio.

Este municipio no cuenta con presencia de fiscalías barriales; Sin embargo, si se tiene una instalación judicial (Fiscalía de Jamao al Norte) en el casco urbano del municipio para dar respuesta a los asuntos que requieran la atención del poder judicial de nuestro país. Al referirnos a un palacio de Justicia para este municipio se tendría uno provincial en el Municipio de Moca, Cabecera de la Provincia Espaillat.

De las estadísticas recopiladas por la Oficina Nacional de Estadísticas (ONE) tomadas del Anuario de Estadísticas de Muertes Accidentales y Violentas del 2014 tenemos que en el 2014 en el municipio se produjeron catorce (1) muertes por accidentes de tránsito y un (1) ahogamientos. Estas cifras revelan que este municipio presenta una baja tasa de muertes violentas lo que destaca una buena articulación social entre sus conciudadanos.

3-7. Actividad Deportiva (Servicios e Infraestructura)

El Municipio de Jamao al Norte cuenta con de instalaciones deportivas que contribuyen al desenvolvimiento deportivo de los munícipes. Entre estos centros tenemos el club de Jamao al Norte ubicado en la cercanía del parque central, esta es una instalación Bajo techo en donde Convergen disciplinas deportivas como Voleibol y deportes de mesa. Además, Jamao cuenta con Play de Basebal y Sostball, cancha de Basket y Voleibol. Además, en el Municipio se practica Futbol, Atletismo y también se practica el Platillo. En este territorio, la frecuencia de las prácticas de eventos deportivos depende de cada deporte. En este sentido se aprecia que dos veces al año (Cada 6 meses) se practican Torneos de Softball, en este mismo renglón (Baseball) pero para edades más juveniles se practican se practica en diversas maneras competitivas en Jamao al Norte. Anualmente también se realizan tres Torneo de Basketball. Por otro lado es también de costumbre la realizaciónde intercambios en torneos escolares infantiles de Voleibol.

4. Dinámica Económica

4-1. Estructura del Mercado Laboral

El Municipio de Jamao al Norte comprende un desenvolvimiento económico propio de un municipio con una buena presencia de zonas rurales en su territorio. En este sentido, se puede apreciar que la población del municipio medida al 2015, mayor a diez (10) años de edad se cuantificó en unas 6,390 personas. No obstante dicha cifra, es notorio que la población económicamente activa fue de tan solo 2,630 habitantes, cifra ubicada en una mayor proporción en la zona rural. Por otro lado, gracias a su ubicación, Jamao al Norte suele presentar comercio al por menor con ciertas restricciones por la dificultad del transporte.

4-1-1 Actividades económicas y comerciales

La dinámica económica de este municipio está potenciada principalmente por la pecuaria, con el fomento a la producción ganadera y de los derivados lácteos. También un conjunto de actividades de comercio al por menor (detallado), las cuales tienen un escaso respaldo municipal de un sector financiero y cooperativista. Como se puede evidenciar en la tabla de cantidad de establecimiento (en el acápite de establecimientos), al 2015 el Municipio de Jamao al Norte alrededor del 81.55% de la actividad económica estuvo concentrado en tres (4) actividades principalmente, el comercio al por menor (35.04%), las ventas de comida y bebidas (19.71), Actividades de juegos de azar (16.79%) y apuestas y Otras actividades de servicios (10.22%)

Estructura del Mercado Laboral 2010													
Nombre de Municipio:		Jamao al Norte											
	Población total de 10 o más	PEA (PC+PO+BT1)	Población cesante	Población ocupada	Buscatrabajo 1ra vez	PEA/Sexo		Población cesante		Población ocupada		Buscatrabajo 1ra vez	
						M	F	M	F	M	F	M	F
Urbana	2,040	858	39	814	5	566	292	29	10	536	278	1	4
Rural	4,350	1,772	116	1,626	30	1,339	433	92	24	1,227	399	20	10
Total	6,390	2,630	155	2,440	35	1,905	725	121	34	1,763	677	21	14

Fuente: IX Censo Nacional de Población y Vivienda. ONE 2010

<http://redatam.one.gob.do/cgibin/RpWebEngine.exe/PortalAction?&MODE=MAIN&BASE=CPV2010&MAIN=WebServerMain.inl>

4-1-2 Población Económicamente Activa (PEA)

Tal y como se puede apreciar en la tabla de estructura del mercado laboral, la Población Económicamente Activa (PEA) del Municipio de Jamao al Norte solo representó el 33.63% de la misma, dicha cifra se situó en una magnitud equivalente a unas 2,630 personas. Dicha cifra es un reflejo de la magnitud de la capacidad de empleomanía que tiene este municipio montañoso. Es preciso destacar la importancia que tiene para el desarrollo municipal el seguimiento a dicha población en vista a las constantes incorporaciones de más personas a las actividades económicas del municipio; Además, dicha cifra deberá corresponderse a la cantidad de empleos nuevos que Jamao al Norte puede proveer para los nuevos involucrados ya que una disparidad entre estas provocaría una eventual emigración principalmente de la población de profesionales que emanan de las instituciones de educación superior.

4-1-3 Población Económicamente Activa por sexo (PEA /Sexo)

En cuanto a la distribución por sexo de la Población Económicamente Activa (PEA) del Municipio de Jamao al Norte es preciso destacar que de estas, unos

1,905 hombres tomaron primacía dentro de esta población representando un 72.43% de las personas que tienen la capacidad de laborar y las intenciones de hacerlo. Esta magnitud deja posicionada a las mujeres con tan solo el 27.57% de la participación económica del territorio. Además, es evidente que, en 2010, esta cifra se acentuó más en la zona rural con una participación masculina fue de unos 1,339 hombres representando 50.91% (la mitad de la población económicamente activa del municipio fue de hombres residentes en la zona rural)

Estas cifras resaltan la necesidad que este municipio refleja en lo concerniente al involucramiento económico de las múnicipes de Jamao al Norte. Por tal razón, ha de destacarse que el empoderamiento femenino en el ámbito económico es una problemática que debe de ser atendida por las vías adecuadas.

4-1-4 Tasa de empleo.

El Informe de Seguimiento de los ODM 2010, de las Naciones Unidas, señala que: “La economía dominicana ha funcionado con tasa de ocupación baja. La brecha de género es amplia. Dicho informe también destaca que en los últimos años, **la tasa de ocupación de la Republica Dominicana ha sido alrededor de 46%**, registrándose una tasa mucho más alta para los hombres que para las mujeres. En efecto, en el período referido, la tasa de ocupación **promedio de los hombres fue de 63% y la de las mujeres fue de 29%**; es decir, la tasa de ocupación de los hombres duplica a la de las mujeres.

De las estadísticas Nacionales de Población y Vivienda tomadas el año 2010 podemos descarrar, en lo referido al ámbito económico, que el municipio de Jamao al Norte presenta una tasa de empleo (personas mayores a 10 años que actualmente trabajan) igual al 38.18%. Dicha cifra coloca este Municipio por debajo (8 puntos porcentuales) de la media Nacional (46%) para el mismo periodo lo cual destaca que este municipio tiene deficiencias en su desenvolvimiento económico lo que pudiese estar dado por una baja capacidad de empleos, deficiencias de preparación de la población o una mezcla de ambas.

Esta última característica también resalta el hecho de que la ruralidad de Jamao al Norte, ya sea por costumbre o no, se ha dejado rezagar económicamente hablando. Por tal razón y en atención a los llamados de desarrollo que en las últimas décadas se ha venido llevando a cabo en muchos países, incluyendo el nuestro, ha de dejarse en evidencia el hecho de que este municipio amerita una planificación que ataque las disparidades entre zonas ya que la rural, considerando que es la que alberga mayor población, debe de económicamente ser reactivada.

Empleo 2010					
Nombre de Municipio:		JAMA O AL NORTE			
	Población de 10 año o más	Empleo	%	Jóvenes que no Trabajan ni Estudian (15-24 años)	%
Urbana	2,040	814	39.90%	146	30.93%
Rural	4,350	1,626	37.38%	350	35.25%
Total	6,390	2,440	38.18%	496	33.86%

Fuente: IX Censo Nacional de Población y Vivienda. ONE 2010

<http://redatam.one.gob.do/cgi-bin/RpWebEngine.exe/PortalAction?&MODE=MAIN&BASE=CPV2010&MAIN=WebServerMain.inl>

4-1-5 Población Económicamente Activa por zona (PEA/zona)

Continuando en el mismo tenor de la tasa de desempleo, podemos revelar que de la cifra total de personas empleadas ubicadas en la zona rural del municipio se corresponde a unas 1,626 pero por tratarse de un municipio fundamentalmente rural, dichas personas solo representan el 37.38% de los mayores a 10 años, mientras unas 814 correspondieron a la zona rural de Jamao al Norte. Esta es una muestra de los desconcentrado que esta el territorio en términos de la ubicación de las personas imponiéndose la ruralidad sobre la urbe.

4-1-6 Población inactiva

4-1-7 Población de jóvenes entre 15 y 24 años que ni trabajan ni estudian.

La magnitud de los jóvenes que no estudian ni trabajan, entre 15 y 24 años, se correspondió (en 2010) con una cifra de 496 jóvenes lo que represento un 33.86% del total de jóvenes comprendidos entre este rango de edad. Esta cifra se subdivide en unos 350 (35.25%) para la zona rural y unos 146 (30.96%) para la urbana. Esta cifra destaca que para el municipio en cuestión, a pesar de tener mayor población rural, esta zona para los jóvenes también tiene limitantes que hacen que el desempleo y la falta de empleos agudice más las condiciones rurales del municipio.

4-1-8 Establecimientos

Para 2015 en el territorio municipal de Jamao al Norte se registraban un total de 137 establecimientos, dentro de los cuales se evidencian tres grupos en correspondencia al número o cantidad de tipología de establecimiento, el primer grupo está constituido por 48 (35.04%) se dedicaban a Comercio al por menor, excepto el comercio de vehículos automotores y motocicletas, seguidos por 27 (19.71%) que corresponden a Actividades de servicio de comidas y bebidas; el segundo grupo por 23 (16.79%) establecimientos de Actividades de juegos de azar y apuestas, 14 (10.22%) establecimientos dedicados a Otras actividades de servicios y 7 (5.11%) establecimientos dedicados a Actividades Industriales. El tercer grupo lo constituyen un total de 18 (13.14%) establecimientos dedicados a Comercio y reparación de vehículos automotores y motocicletas, asociaciones u organizaciones, enseñanza, servicios financieros, inmobiliarias y administración pública y defensa.

Cantidad de Establecimiento por municipio según el tipo de actividad 2014-2015		
Nombre de Municipio:	JAMAO AL NORTE	
Tipo de Actividad	Provincia	Municipio
Servicios financieros, excepto seguros y fondos de pensiones	151	1
Enseñanza	189	4
Administración pública y la defensa; planes de seguridad social de afiliación obligatoria	66	4
Actividades inmobiliarias	12	0
Actividades de asociaciones u organizaciones	247	3
Comercio y reparación de vehículos automotores y motocicletas	564	6
Otras actividades de servicios	828	14
Actividades de juegos de azar y apuestas	1253	23
Actividades de servicio de comidas y bebidas	869	27
Comercio al por menor, excepto el comercio de vehículos automotores y motocicletas	3,769	48
Comercio al por mayor, excepto el comercio de vehículos automotores y motocicletas	151	0
Actividades Industriales	360	7
Total	8,459	137

Fuente: Directorio de Empresas y Establecimientos (DEE) 2016

<https://www.one.gob.do/censos/directorio-de-empresas-y-establecimientos>

4-1-9 Rango de empleado/empresas

Del total de 166 establecimientos computados en Jamao al Norte en 2015, con información y registros, evidenciaron un primer grupo de ellos compuesto por 143 establecimientos (86.14%), en los cuales el número de empleados no excede las 10 personas; un segundo grupo de 29 establecimientos (17.47%) que solo concentraban un número de empleos inferior a 30 plazas. Además de solo dos (1.2%), en los cuales uno (1) se encontraba en el rango de 51 a 74 plazas de empleos y el otro (1) con 100 o más plazas de empleo.

Cantidad de Establecimiento por municipio según rango de empleado 2014-2015						
Nombre de Municipio:		JAMA O AL NORTE				
Total Municipio	Total	1 a 2	3 a 4	5 a 10	11 a 14	15 a 19
	166	120	14	9	15	12
		20 a 29	30 a 50	51 a 74	75 a 99	100 o mas
2	0	1	0	1		

Fuente: Registro Nacional de Establecimientos (RNE) 2009

<https://www.one.gob.do/censos/directorio-de-empresas-y-establecimientos>

Por otra parte, solamente una empresa se encontraba registrada en el Ministerio de Industria, Comercio y MIPyMES. La misma se concentraba entre 1 a 9 plazas de empleos.

Cantidad de Empresas registradas por municipio según rango de empleado 2009						
Nombre de Municipio:		JAMA O AL NORTE				
Total Municipio	Total	001 a 009	010 a 049	050 a 099	100 a 249	250 o mas
	1	1	0	0	0	0

Fuente: Registro Nacional de Establecimientos (RNE) 2009

<https://www.one.gob.do/censos/directorio-de-empresas-y-establecimientos>

4-2. Estructura Económico Territorial (Actividad Económica, Principales actividades por los 3 Sectores)

4-2-1. Sector Primario:

Las actividades económicas del sector primario preponderantes en la economía del municipio son: la ganadería, la agricultura y la agroindustria, en los renglones de crianza vacas de ordeño y ganado de engorde, además crianzas de pollos. En todo el municipio se registran un total de 1,447 unidades productivas en 143,363 tareas de tierra que constituyen el 16.22% de las tierras de la Provincia Espaillat y 0.48% de las de todo el país. En estas tierras operan 2,752 productores agropecuarios formalizados, de los cuales solo 2,752 operaban como empresas formales un total de 151 y 2,527 lo hacen como personas físicas mientras 74 no tenían información.



Terreno utilizado para el pastoreo en Jamao al Norte.

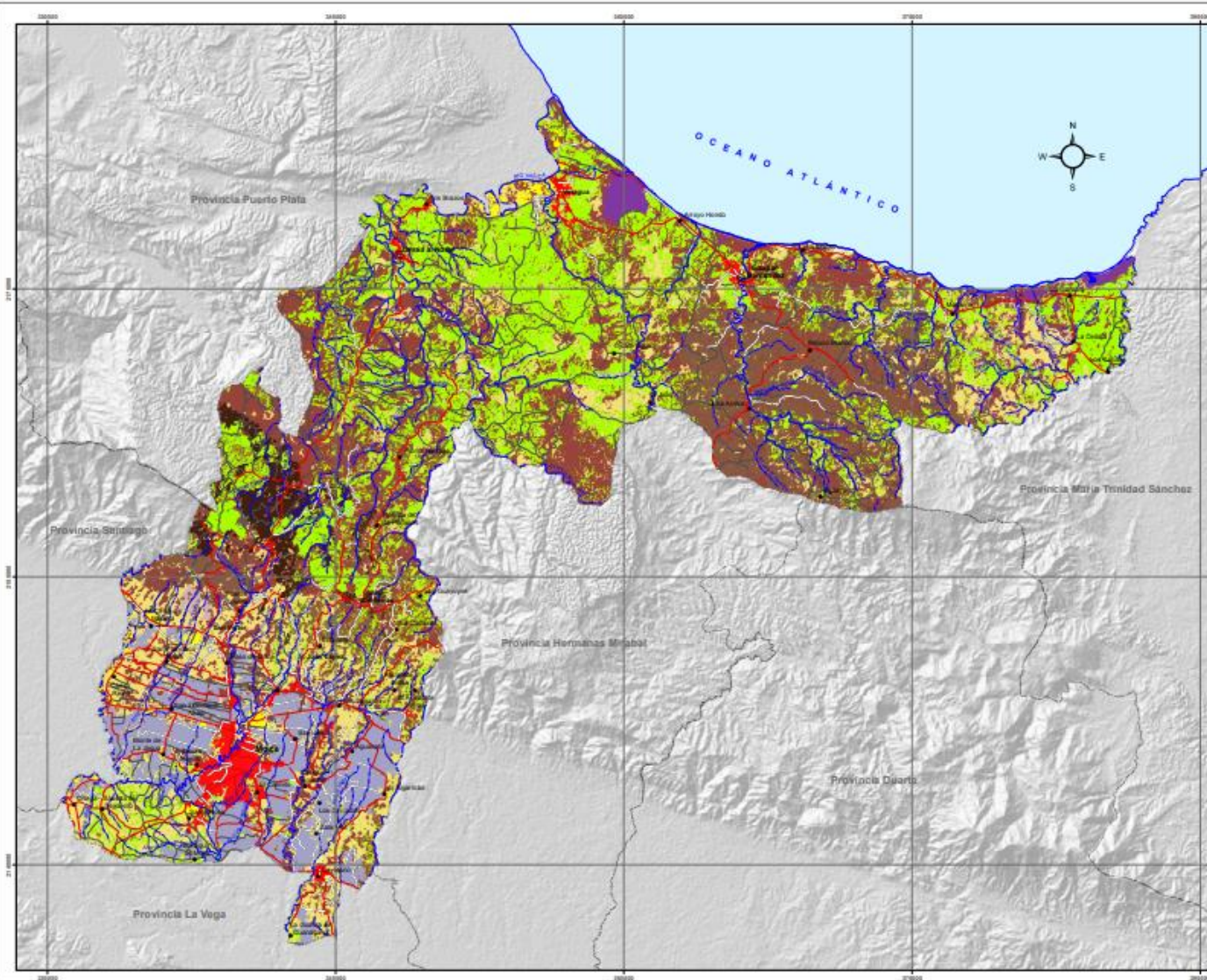
BORRADOR

Unidades Productivas y Superficie 2014-2015		
Nombre de Municipio:		JAMAQ AL NORTE
Zona Geográfica	Unidades productivas reportadas	Tareas
Total, País	258,582	30,002,066
Provincia Espaillat	8,620	883,697
Municipio Jamao al Norte	447	143,363

Fuente: Resultados provinciales Registro Nacional de Establecimiento. ONE 2014-15

<http://rne.one.gob.do/?ddownload=2927>

PROVINCIA ESPAILLAT



USO Y COBERTURA DE LA TIERRA 2012

MINISTERIO DE MEDIO AMBIENTE Y RECURSOS NATURALES

Escala 1:100,000

LEYENDA

	km ²	%
Agricultura / Pasto	143.85	17.42
Arena	0.73	0.09
Bosque Latifoliado Humedo	253.98	30.76
Bosque Latifoliado Nublado	0.71	0.09
Cacao	95.45	11.56
Cafe	19.57	2.37
Cultivos Intensivos	6.65	0.77
Escasa Vegetación	1.79	0.22
Lago y Lagunas	0.08	0.01
Mangles	7.17	0.87
Matorral Latifoliado	4.77	0.58
Musaceas	63.03	7.63
Pasto	211.41	25.60
Zona Urbana	16.93	2.05

SIMBOLOGIA

● Cabezera de Municipio	— Carretera Pavimentada Transitable Todo el Año
□ Distrito Municipal	— Carretera no Pavimentada Transitable por Todo Tipo de Vehículo
● Sección Municipal	— Carretera no Pavimentada Transitable en Tiempo Seco (Vehículo Todo Terreno)
~ Río y Arroyo	— Límite Provincial



Fecha: Octubre, 2012.
Fuente: Ministerio de Medio Ambiente y Recursos Naturales, 2012

Fuente: Ministerio de Medio Ambiente y Recursos Naturales
<http://ambiente.gob.do/wp-content/uploads/2018/09/Espaillat-USO2012.pdf>

Números de Productores Agropecuarios, según sexo y condición Jurídica 2015						
Nombre de Municipio:	Jamao al Norte					
	Total	Persona Física			Persona Jurídicas	Sin Información
		Total	Hombres	Mujeres		
Total Municipio	2752	2527	2122	405	151	74

Fuente: VII Censo Nacional Agropecuario. ONE 2015

<http://cenagro.one.gob.do/index.php/precenso>

4-2-2. Sector Secundario:

El sector secundario de la economía del municipio de Jamao al Norte, está caracterizada por una Industria de baja escala. Hay que destacar que solo el 5.11% (7 establecimientos) de los establecimientos que interactúan en la economía del municipio, están dedicados a la actividad industrial. En el municipio no hay presencia de Zonas Francas.

En este renglón del sector secundario las empresas lácteas destacan ampliamente en el municipio, con significativas productividad dentro de lo que se destacan los datos de la Asociación de Ganaderos de la Felipina en donde en el año 2016 se produjo un total de 41,200 litros de leche con un aporte de unos RD\$ 326,304,000. En donde los productos terminados son: Yogurt (15%), queso fresco (45%), Leche cruda Santiago (12%) y Leche cruda Puerto Plata (38%); mientras la distribución provincial de estos productos terminados va a: Espaillat (45%), Puerto Plata (33%), Santiago (15%) y otras ciudades (7%).

4-2-3. Sector Terciario:

Las actividades económicas correspondientes al sector terciario están distribuidas en colmados, tiendas, bancas de apuesta, colegios, salones de bellezas, venta de comida, sistema de transporte, veterinarias, farmacias y ferreterías.

Dentro del municipio, tiene jurisdicción La Cámara de Comercio y Producción de la Provincia de Espaillat dentro de la cual pueden registrarse las entidades formales del municipio. Según la misma, citamos: “La Cámara de Comercio y Producción de la Provincia de Espaillat, es una institución autónoma y privada que existe desde el año 1941, constituida por un grupo de hombres de negocios asociados cuyo objetivo principal es ser la organización

que contribuya éxito del pequeño, mediano y gran empresario y de la provincia, innovando y ofreciendo productos y servicios de calidad. (Cámara de Comercio y Producción de la Provincia de Espaillat, 2018)

Jamao al Norte no tiene presencia en su territorio de ningún banco comercial, ni Asociaciones de ahorros y préstamos. Tampoco hay presencia de cajeros automáticos en Jamao Al Norte. Solo se cuenta con el servicio de intermediarios financieros asociados a entidades bancarias fuera del municipio. Este hecho complica la dinámica económica habitual del Municipio y revela lo desvinculado de su estructura donamica.



Ferretería ubicada en el Municipio de Jamao al Norte.

DURANGO 2025

4-3. Oportunidades y Limitaciones

4-3-1 Tendencia en el mercado interno

En la Provincia Espailat se han identificado nueve (5) Clústeres Estratégicos⁷ que constituyen los sectores con mayores oportunidades de desarrollo y consolidación, que presentan un nivel apreciable de aprovechamiento actual y cuentan con potencialidades de crecimiento sostenible a largo plazo. Estos son: 1. Agropecuario, 2. Servicios turísticos, 3. Agroindustrial, 4. Servicios de Salud y 5. Textil y Calzado. De estos el municipio de Jamao al Norte destaca por su incidencia y concentrador de actividades pertenecientes a tres (2) de los cinco clústeres:

Sector Agropecuario: puesto que el Municipio constituye uno de los territorios con oferta agrícola de calidad y variada, por sus pastizales a diversas escalas. El sector pecuario se distingue con la cría de ganado vacuno para la producción de lácteos. Sector turístico: por ser la una demarcación territorial de la provincia en diversos ríos tienen el inicio de sus recorridos, y su clima de montaña lo hace es receptor de vacacionistas que disfrutan de sus riquezas naturales.

⁷Ministerio de Economía, Planificación y Desarrollo, MEPyD. Escuela de Gobierno y Transformación Pública, Tecnológico de Monterrey. Plan para el desarrollo Económico Local de la Provincia Espailat

4-3-2 Tendencia en el mercado externo.

La producción agrícola y pecuaria del municipio de Jamao al Norte tienden a suplir parte de las necesidades del municipio; sin embargo, otros productos locales tienen mercado fuera del municipio. Tal es el caso de los productos lácteos los cuales son procesados para ser ubicado en los mercados aledaños al municipio. En este sentido, ha de destacarse que este Municipio presenta una condición turística en la cual solo se tiene la presencia de atractivos naturales y a pesar de no poseer habitaciones turísticas, ha recurrido a asociaciones con la directriz de Jamao Eco-Tur que pretendan alcanzar el mercado de alojamientos para turistas mediante la puesta a disposición de las cabañas privada para el uso de los vacacionistas.



BOF

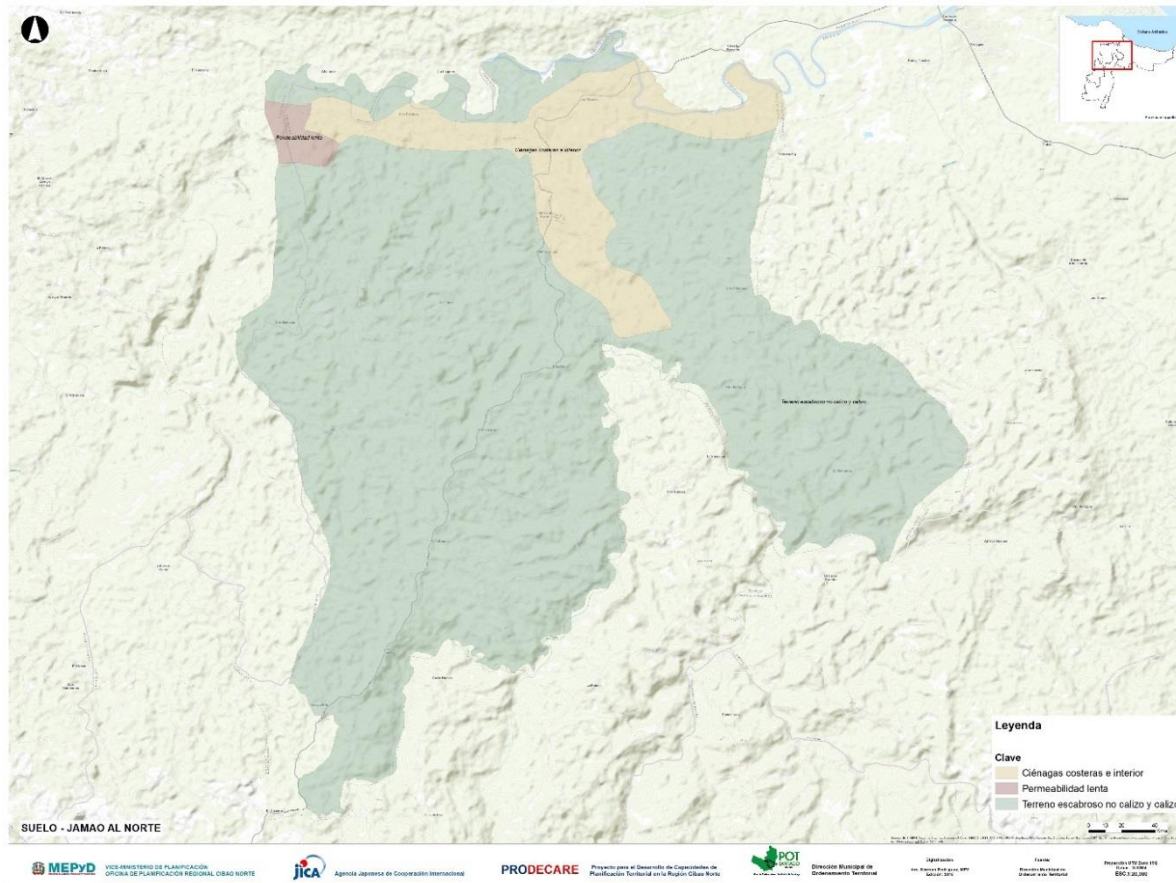
025

Turistas visitando el Municipio de Jamao al Norte con los planes de servicios Turísticos de Jamao Ecotour.

5. Medioambiente y Recursos Naturales (Recursos Naturales, Principales problemáticas ambientales, Vulnerabilidad ante desastres naturales, Gestión Ambiental)

5-1. Recursos Naturales

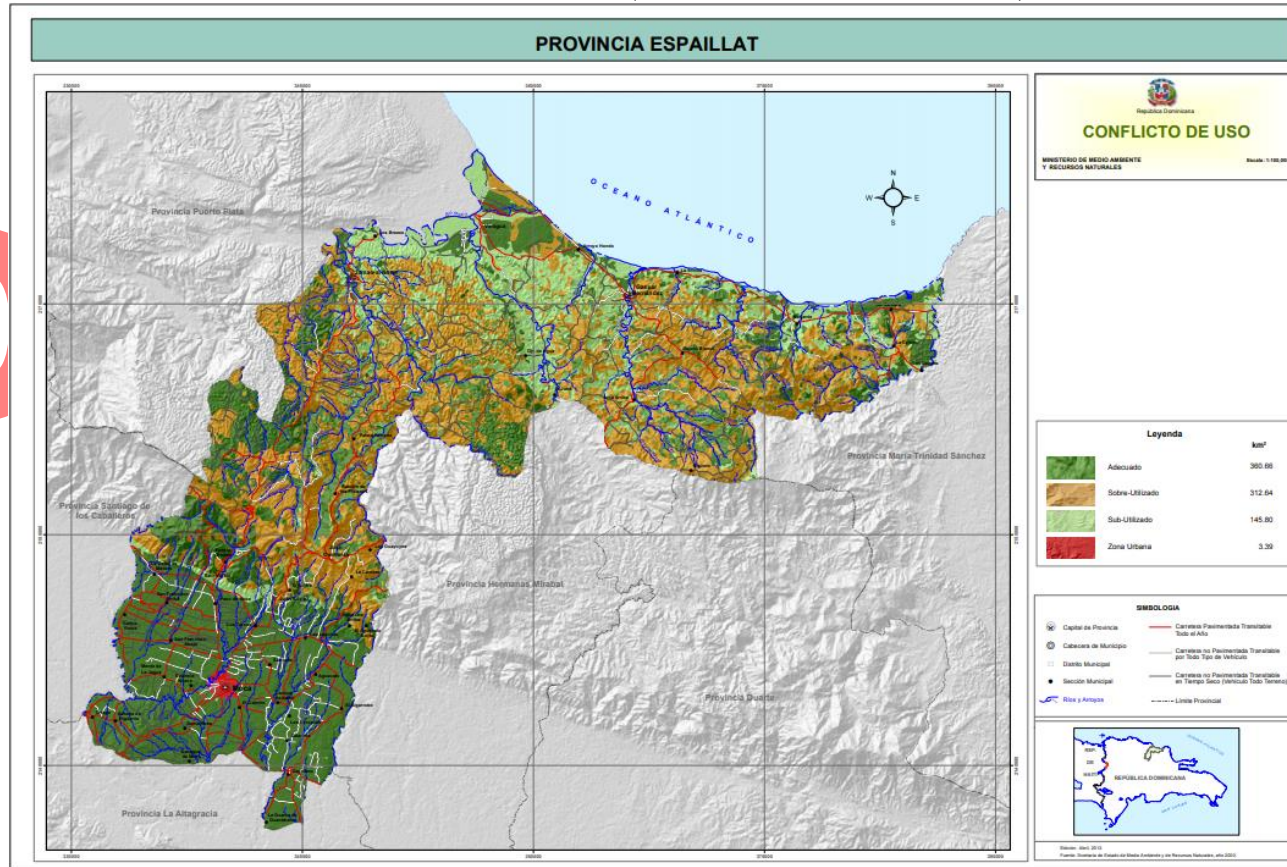
El Municipio de Jamao al Norte presenta dentro de su territorio poca diversidad de suelos lo que es propio de una porción territorial de montañas. En este sentido, el municipio presenta suelos como: 1. Ciénagas costeras, 2. Suelos de permeabilidad lenta, 3. Terreno escabroso no calizo y calizos. De estos se distingue una amplia cobertura de terrenos escabrosos en la zona montañosa lo que dificulta la productividad de los cultivos en dicho municipio.



Este Municipio además, presenta una composición topográfica que va desde terrenos que solo se elevan respecto al nivel del mar unos 50 metros sobre el nivel del mar aproximadamente, hasta terreno que sobrepasan los 500 metros sobre el nivel del mar. Además, la topografía del municipio deja en claro que el casco urbano y la parte norte goza de un espacio menos accidentado que el resto del territorio en donde se encuentra la zona más montañosa.

El Municipio cuenta con una poca variedad de tipos de suelo. El aspecto más destacable es que en este no existan suelos I y II que son los mejores para producción agrícola. Esta condición deja al municipio con suelos como el tipo III el cual es cultivable y se encuentra a los costados de los principales ríos, el Suelo tipo V apto para pastos y el suelo tipo VII el cual tiene la mayor presencia en el municipio y es un suelo de montañas apto para fines forestales. Este último el VII (Suelo Montañoso apto para fines forestales) el más abundante pero el municipio no ha explotado su potencialidad al tenerlos desmontados con propósitos de pastoreo lo cual constituye una problemática del tipo ambiental. Puede hacerse denotar que la siembra de café al verse afectada por diversas plagas, fue eliminada causando una deforestación que propicia el deterioro de las capas del suelo y provocando la sedimentación de los afluentes.

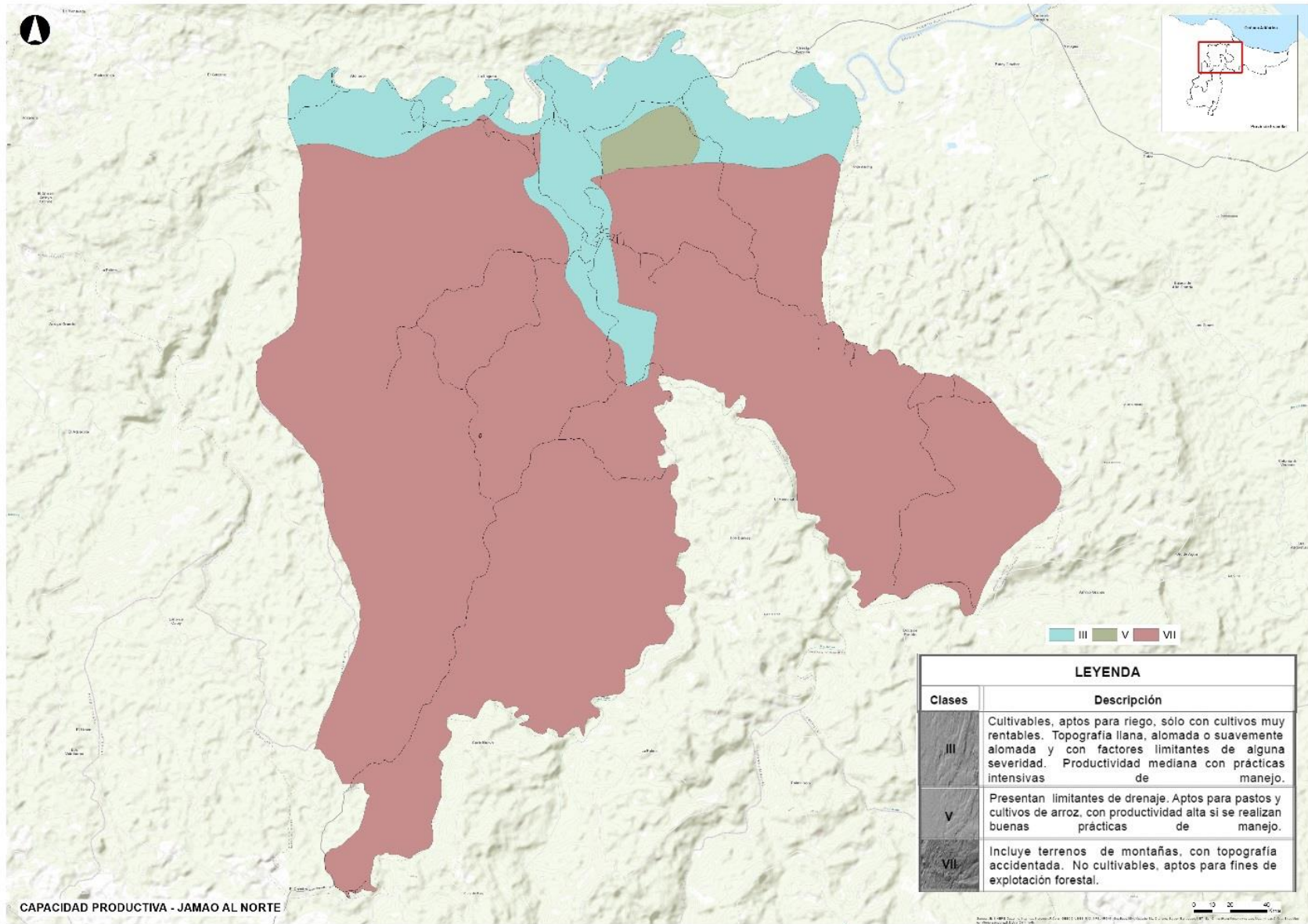
Conflictos de Uso de Suelo (Ministerio de Medio Ambiente)



<http://ambiente.gob.do/wp-content/uploads/2018/09/Espaillat-Conflicto-de-Uso.pdf>

BO

25



CAPACIDAD PRODUCTIVA - JAMAQ AL NORTE

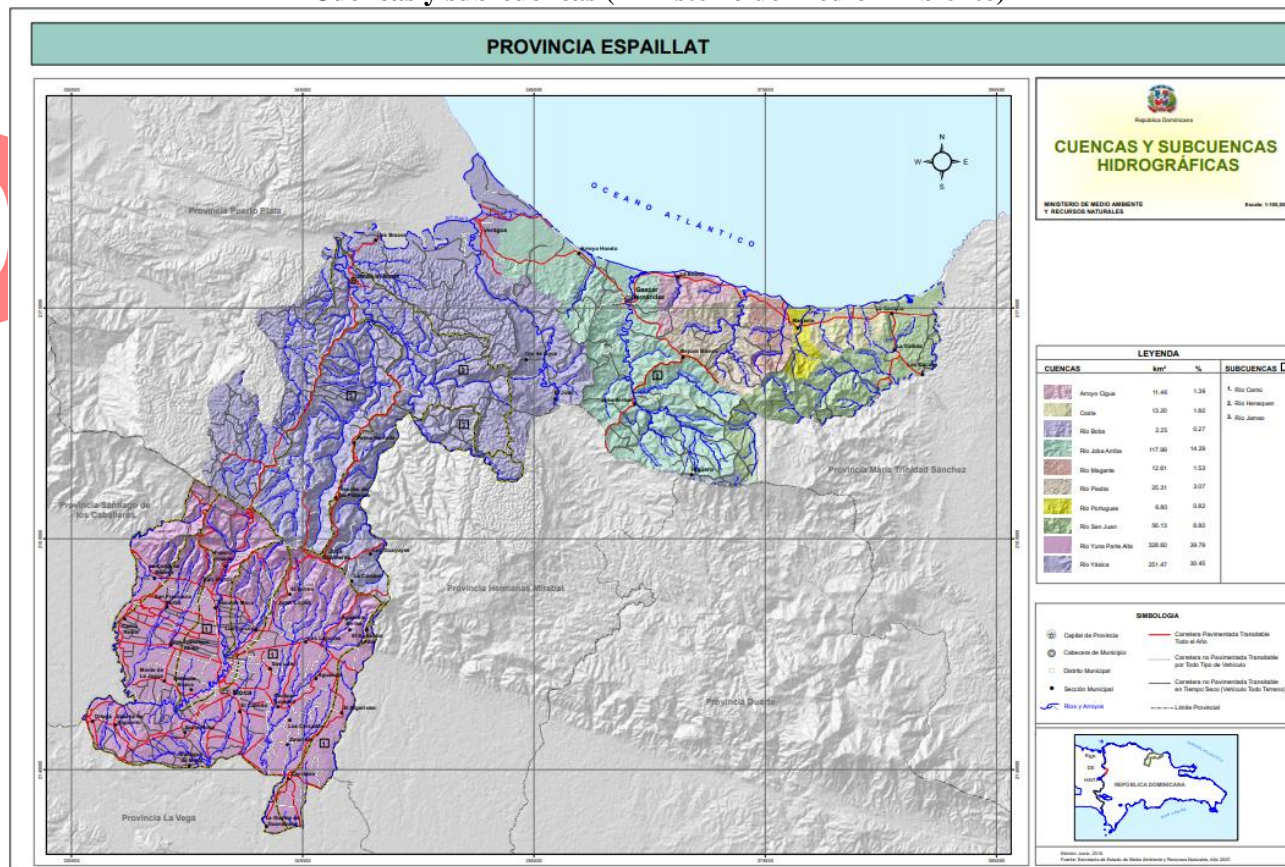
5-2. Recursos Hídricos

5-2-1 Cuencas hidrográficas: ríos, arroyos, cañadas, lagos, lagunas, humedades, caudales.

Jamao al Norte cuenta Principalmente con los siguientes afluentes: 1. Rio Jamao, 2. Rio Blanco, 3. Rio Partido y 4. Rio Yásica además de contar con una cantidad de afluentes que desembocan en los antes mencionados. Por otro lado, ha de mencionarse que el municipio no tiene zona productora de agua como tal, pero su aporte en la escorrentía de los antes mencionado es vital y sobre todo, el cuidado que a estos se les dé para evitar el deterioro de estos.

Dada la condición que tiene este municipio, en cuanto a sus ríos, se constituye en un atractivo turístico por sus balnearios que en gran parte presentan chorros y cañones naturales de gran atractivo natural. Un muro para la subida del tirante de aguas del rio Jamao, luego de su desuso se ha convertido en la principal parada de bañistas, la cual es comúnmente llamada “La Represa”. Este espacio goza de aguas frescas y de un flujo no turbulento que hace de esta parada un espacio de relajación para sus visitantes.

Cuencas y sub-cuencas (Ministerio de Medio Ambiente)



BO

25

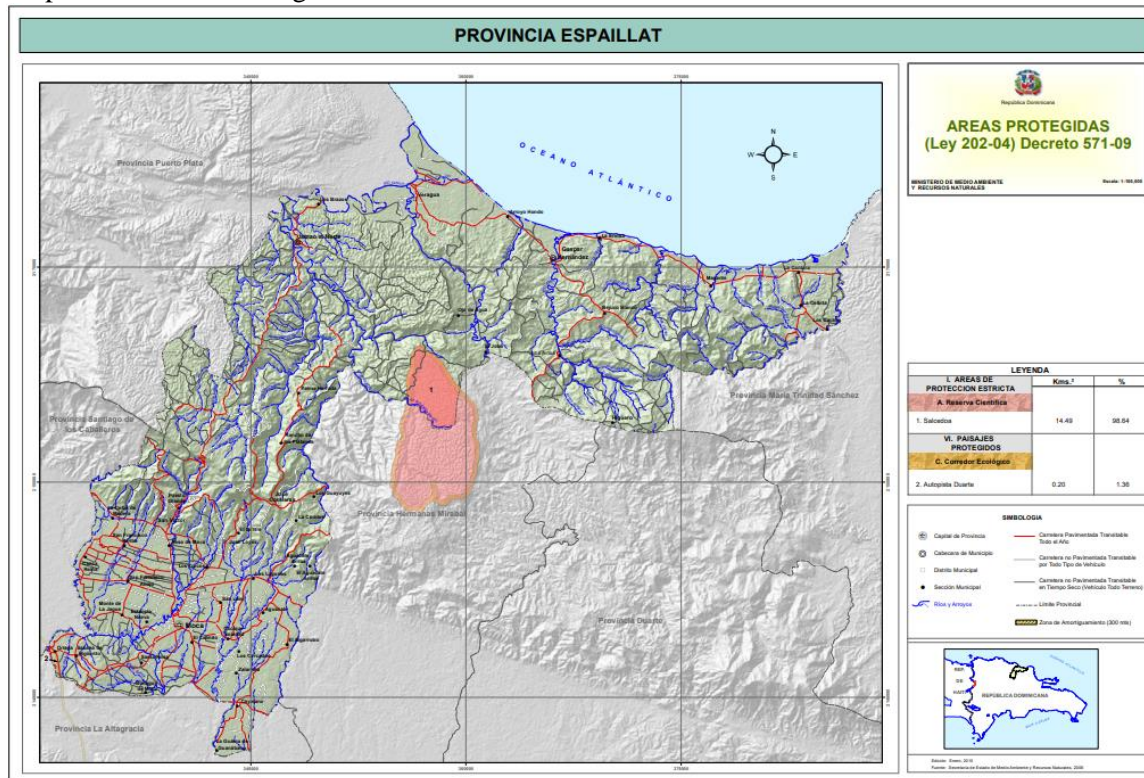
<http://ambiente.gob.do/wp-content/uploads/2018/09/Espaillat-Cuencas-y-Subcuencas-Hidrograficas.pdf>

Actualmente en 2018 la infraestructura hídrica de la cual depende el servicio de agua potable ofertado y servido al municipio cuenta con un acueducto en Arroyo Frio y bombas de succión y bombeo de Agua para suministro, localizadas en Las Espinas, El Ramonal y las Caobas. Por otra parte, el municipio cuenta con una escasa infraestructura hídrica para almacenamiento y control de presión ni embalse de almacenamiento de agua.

5-3. Biodiversidad/Áreas Protegidas

La única zona protegida con incidencia en el municipio de Jamao al Norte da lugar en la reserva científica “La Salcedosa” porción protegida que abarca una superficie de 41.2 kilómetros cuadrados en la parte norte de la Provincia Hermanas Mirabal (antigua provincia Salcedo), en la parte alta de la Cordillera Septentrional. Una franja de 300 metros le rodea por todo su perímetro. Aunque tiene una mayor proporción hacia la Provincia Hermanas Mirabal también toca este territorio del municipio de Jamao al Norte en la parte sur del mismo.

Mapa de las Áreas Protegidas Ministerio de Medio Ambiente.



<http://ambiente.gov.do/wp-content/uploads/2018/09/Espaillat-Areas-Protegidas.pdf>

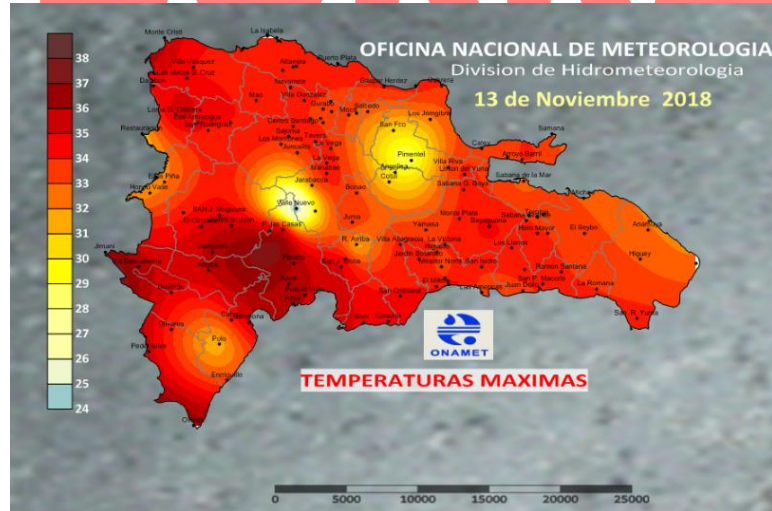
Los problemas ambientales que pueden destacarse en el municipio de Jamao al Norte se caracterizan por:

1. Contaminación atmosférica, producto del uso de pesticidas, herbicidas y fungicidas.
2. Contaminación sónica. Producto del tránsito vehicular en la zona urbana.
3. Contaminación visual. Ausencia de normativas que regulen el uso del espacio público.
4. Contaminación suelos y recursos hídricos. La ausencia de un sistema de conducción y tratamiento de las aguas residuales, hace que estas vayan al sub suelo, a los afluentes y al mar. De igual manera, las deficiencias en la recolección de los residuos sólidos urbanos, hacen que muchos vayan a parar al cauce de los ríos o se incendien provocando emisiones de gases de efecto invernadero.
5. No existe una normativa que proteja la fauna local, los estuarios, humedales, dunas y manglares de la costa municipal.

5-4. Clima

En cuanto a las condiciones climáticas de este municipio se puede especificar que las condiciones que vive este territorio son muy similares a las que presenta gran parte de la cordillera septentrional. En cuanto al clima, las temperaturas generalmente son frescas y oscilan entre 33 °C (como máximas) y 16°C (como mínimas). Además, en lo que respecta a los milímetros de lluvia destacamos que el municipio se comporta con tendencias variadas en cuanto a precipitaciones en la parte montañosa. En igual correspondencia, subrayamos que el municipio no presenta zonas en donde el potencial eólico tenga mucha preponderancia.

Mapa de Temperaturas máximas de la Republica Dominicana



Fuente: Oficina Nacional de Meteorología (ONAMET)
<http://onamet.gov.do/m/pdto/04w-whidro/03w-wmapas-de-temperaturas.php>

Mapa de Temperaturas mínimas de la Republica Dominicana



Fuente: Oficina Nacional de Meteorología (ONAMET)
<http://onamet.gov.do/m/pdto/04w-whidro/03w-wmapas-de-temperaturas.php>

6. Uso del Territorio y Movilidad

6-1. Infraestructura Vial



2025

La vialidad e Jamao al Norte se corresponde con una vía de comunicación que atraviesa al municipio en sentido Norte-Sur y una red de caminos que hacen comunicar a las demás demarcaciones territoriales con la cabecera. La circulación vial del municipio se desenvuelve con ciertas restricciones en el tramo principal debido a la congestión que provocan los vehículos estacionados frente a los negocios que están en dicha vía. En este sentido se evidencia la necesidad normativas que regulen los estacionamientos y carga de mercancías en dicho tramo.

La red vial del municipio está conformada por la Carretera principal del municipio, carretera de acceso al municipio que comunica la parte sur de la provincia con la costa norte, las carreteras que conforman el casco urbano y un sinnúmero de caminos que comunican a las distintas localidades con la vía primaria. En lo que se refiere a las condiciones de las calles, la mayoría cuentan con aceras y contenes en el casco urbano, mientras, en las comunidades peri-urbanas hay carreteras que tienen encaches y no todas tienen aceras y contenes. La vía primaria actualmente está siendo intervenida por el gobierno central para la adecuación de dicho tramo a fin de facilitar el desenvolvimiento del tránsito vehicular, en esta intervención se aprecia la vasta colocación de drenes transversales a la vía para evita que el agua deteriore la estructura de pavimento.

Por otro lado, las condiciones y calidad del viario existente en el municipio evidencia que en la zona urbana del municipio cabecero el 60% de las vías se encuentran pavimentadas con diferentes grados de condición que van de estado regular a estado degradado, el restante presenta condiciones de deterioro y mal estado, evidenciando la falta de mantenimiento y la necesidad de adecuaciones y nuevas construcciones con mayores niveles de calidad.

Otros aspectos que caracterizan el tránsito en este municipio, es la inexistencias de semáforos y que no existe un cuerpo normativo que permita la regularización del mismo. Una buena parte de las calles del municipio ameritan señalización vial, indicando los “PARE” correspondiente, los cruces peatonales, el sentido de las vías, los límites de velocidad y los rótulos de los nombres de las mismas.

En este municipio existendos rutas de transporte público en el municipio, uno de Moca a Gaspar Hernández pasando por la carretera principal del municipio por donde se recogen a los pasajeros que esperen dicho transporte. Es preciso destacar que los pasajeros de este municipio no cuentan con paradas preestablecidas que permitan una adecuada espera a las personas que deseen movilizarse. La otra ruta es la que va de Las Caobas a Moca con un desplazamiento que permite a los habitantes tener buses que se llenen en el municipio y se desplace a su destino, en el caso de la otra ruta, puede darse el caso de que el vehículo pase lleno por el municipio impidiendo que las personas que esperan por el mismo sean trasladados al momento del paso del mismo.

6-2. Tránsito de Vehículos


BORRADOR 2025

6-3. Transporte Público

6-4. Patrimonio Arquitectónico/ Natural

Este Municipio cuenta, dentro de la Provincia Espaillat, cuenta con un fenomenal atractivo natural dentro de los cuales se encuentra el chorro del rio Jamao, "La represa" lugar en donde los visitantes gozan de un baño con agua de recorrido suave; además están los tinajones, el cañón de arroyo Frio, Cola de pato, El Hongo mágico y la India, lugares en donde la naturaleza vive su esplendor dentro del territorio municipal. También "El paraíso" en arroyo blanco que es río es frontera con el Distrito de Jose Contrera (Villa Trina) y la Confluencia del Río Jamao (fria) y Yásica (Caliente) en donde en distintos puntos se puede encontrar flujos de aguas cálidas y otras frescas.

“Cola de Pato”



“Cañón de Arrollo Frio”



6-5. Catastro

Actualmente la Alcaldía del Municipio de Jamao al Norte no disponen de un catastro como base de información de viviendas, edificaciones, usos de suelo y usuarios, lo cual dificulta las labores de gestión en lo concerniente a la planificación de los usos del suelo y el cobro de los servicios prestados por la corporación edilicia. Las funciones de catastro las ejerce el departamento de planeamiento urbano.

En la actualidad no ha podido determinar la cantidad de propiedades privadas que faltan por deslindar o están en proceso, en las diferentes secciones que forman parte del municipio. Además, a otras propiedades le falta la determinación de herederos, lo que crea la dificultad de poder titular las mismas por los trámites legales que esto conlleva. Las familias afectadas ocupan por décadas esos terrenos sin poder mensurar sus

6-6. Ordenamiento Territorial (categoría de uso)

se tienen resoluciones que tratan de atender este aspecto en el territorio; Sin embargo, en cuanto a ordenamiento territorial, formulados desde el ayuntamiento del municipio, hasta ahora no se cuenta con un Plan Municipal de Ordenamiento Territorial (PMOT), por lo cual se evidencia, en el municipio, un sin número de incompatibilidades en el uso y ocupación del suelo, como también nuevos desarrollos de construcciones sin una regulación integral que controle estos levantamientos.

BORRADOR 2025

7. Equipamiento y Servicios Básicos

7-1. Servicios Municipales

Los servicios que son ofrecidos en el Municipio de Jamao al Norte son diversos aunque en muchos casos se limitan a las posibilidades del gobierno local de este Municipio. En cuanto a los servicios se debe de hacer énfasis en el hecho de que Jamao al Norte no cuenta con instalaciones para mercado en su territorio el mercado municipal debido factores como la baja concentración de la población, la suficiencia de los negocios existentes para abastecer a estos consumidores y que buena parte de las viviendas suelen contar con producción agropecuaria para consumo interno. En este mismo tenor, se cuenta con un matadero en Gen, Arenoso para reses y cerdos. Los servicios bibliotecarios son ofrecidos en el club libertad y en el ayuntamiento Municipal.

En cuanto a los servicios de fúnebres, en el Municipio se tienen 5 cementerios municipales, uno por cada concentración de habitantes. La gran cantidad per cápita de estos se debe al difícil acceso que tienen las comunidades que no se corresponden al casco urbano del municipio. A pesar de la gran cantidad de cementerios en el municipio no se ofrece el servicio de funerarias. Esto refleja que una de las problemáticas del municipio es la dificultad que presentan los munícipes a la hora de disponer un lugar para velar a los seres queridos con dignidad. En otro orden Jamao al Norte cuenta con dos Bibliotecas, una municipal y otra en el CTC.

En cuanto a los espacios de recreación este Municipio tiene tres parques normales y tres del tipo "boulevard". Por otro lado, la cabecera municipal (en el casco urbano) dispone de una recolección de desechos sólidos con una cobertura del 100% y un 50% en la zona rural. Este municipio cuenta con 3 camiones para estos fines, 2 camiones pequeños y un compactador de basura. La frecuencia de recolección es diaria pero solo en la parte urbana del municipio. A las comunidades más lejanas del centro municipal no se les recoge la basura. Dichos desechos son se vierten en veragua en un botadero a cielo abierto en este distrito Municipal de Gaspar Hernández.

7-2. Servicios e Infraestructuras

El municipio de Jamao al Norte presenta serias dificultades en lo concerniente a saneamiento. En este sentido podemos destacar el hecho de que la Corporación del Acueducto y Alcantarillado de Moca (CORAMOCA), es quien administra este suministro contando con unos acueductos a pequeña escala para abastecer a sus habitantes. Las coberturas del servicio de agua potable se corresponden a porcentajes que ameritan un llamado de atención a las autoridades competentes en viste de las deficiencias de cabida a muchos ciudadanos. Se observa que en la cabecera municipal, solo el 41.48% de la población esta abastecida actualmente en todo el municipio. En la siguiente tabla se observa la población proyectada por esta corporación para cada territorio y su respectiva cobertura:

Agua Potable al 2018 (CORAMOCA)		
Territorio	Población Estimada	Cobertura (%)
Jamao al Norte	8,826	56.34%

Este municipio no cuenta con una planta de tratamiento de aguas residuales; la gran cantidad de pendientes que en Jamao se tienen por ser un municipio de montañas imposibilitan la ejecutoria de una red municipal de alcantarillado sanitario pudiendo solo tenerse este servicio focalizado en algunas zonas del casco urbano. Las agua residuales del municipio no son tratadas mediante plantas procesadoras de aguas negras, en contraposición, la población ha recurrido a adecuarse a la utilización de pozos sépticos a fines de dar solución a estas aguas. Este dato hace relucir la problemática de la insalubridad de los munícipes y la gran embestida a la biodiversidad de este municipio que por el no tratamiento de dichas aguas, se está provocando. De igual manera, el municipio, para los estos fines de las aguas pluviales cuenta con contenes y drenajes a cielo abierto que tienen la finalidad de conducir estas aguas a las escorrentías naturales para

no afectan las vialidades en tiempos de lluvia.

Como se mencionó anteriormente el municipio de Jamao al Norte no cuenta con sitios de disposición finales de desechos sólidos. Para la disposición de dichos desechos, Jamao cuenta con un acuerdo con el Distrito Municipal de Veragua para verter la basura en el vertedero no controlado y a cielo abierto que esta ubicado en este Distrito Municipal. La disposición final de los residuos en el vertedero de Veragua, considerando que aún no se tiene un plan de mitigación de impactos ambientales, ofrece un malestar en lo que respecta a la presencia de dunas, humedales y estuarios en la zona a parte de los malestares por el simple hecho de ser un botadero no controlado.

Las estadísticas de Comunicación emanadas del Censo Nacional de Población y vivienda 2010 revelaron que el Municipio de Jamao al Norte en aquel entonces tenía tan solo un 2.3% de los hogares con acceso a internet. Al hacer una relación con la cantidad de hogares en el Municipio para 2010 (2,697 viviendas) podemos derivar una cifra (cuantificable) de viviendas con acceso a internet correspondientes a 62 unidades. Sin embargo, los datos que refleja el INDOTEL reflejan que a junio del 2018 esta cifra se encontraba en 185 unidades lo cual representa un aumento de casi un 300% en el transcurso de 8 años. Dicho aumento refleja la preponderancia que para este municipio, al igual que para el país, tienen las telecomunicaciones. De igual manera se puede apreciar desde 2017 como este renglón tiene un crecimiento en este municipio.

En el Municipio de Jamao al Norte, solo dos empresas ofrecen el servicio de Internet por cable. Estas empresas son: la COMPAÑÍA DOMINICANA DE TELÉFONOS, C. POR A. la cual opera con el nombre comercial de Claro, con 184 usuarios y Altice Hispaniola, S.A. con 1 usuario. Las demás estadísticas de la Provincia Espaillat pueden apreciarse en la tabla que sigue a continuación.

TOTAL NÚMERO DE CUENTAS DE ACCESO A INTERNET (FIJO) POR MUNICIPIO				
Provincia	Municipio	Enero-Junio 2017	Julio-Diciembre 2017	Enero-Junio 2018
		<i>No. de Cuentas</i>	<i>No. de Cuentas</i>	<i>No. de Cuentas</i>
ESPAILLAT		9,418	9,981	9,962
	CAYETANO GERMOSÉN	365	383	397
	GASPAR HERNÁNDEZ	850	1,009	1,016
	JAMAO AL NORTE	173	173	185
	MOCA	8,030	8,416	8,364

Fuente: INDICADORES ESTADÍSTICOS POR PROVINCIAS Y MUNICIPIOS (INDOTEL)

<https://indotel.gob.do/transparencia/estadisticas-institucionales/estadisticas-telecomunicaciones/indicadores-estadisticos-por-provincias-y-municipios/>

Según las estadísticas municipales más recientes del Instituto Dominicano de la Telecomunicaciones (INDOTEL), en sus indicadores estadísticos por provincias y municipios podemos apreciar que a junio de 2018 la cantidad de telefonía fija (residencial) en este Municipio es de unas 286 conexiones telefónicas, cifra que si se contracta con el 2017, refleja un aumento. Este valor, a pesar de que refleja un aumento, deja de lado la vasta cantidad de teléfonos celulares que en todo el ámbito nacional ha presentado un indiscutible crecimiento; crecimiento que se puede apreciar al ver la gran cantidad de puestos que en la actualidad ofrecen el servicio de recargar minutos a estos dispositivos móviles.

De igual manera que la distribución de teléfonos fijo en el Municipio de Jamao al Norte, solo dos empresas cuentan con líneas en operación de telefonía fija para el municipio. Estas empresas son: la COMPAÑÍA DOMINICANA DE TELÉFONOS, C. POR A. (con el nombre comercial de Claro), con 282 clientes, SKYMAX DOMINICANA, S.A. con tan solo 3 clientes y Altice Hispaniola con una línea. Las demás estadísticas de la Provincia Espaillat pueden apreciarse en la tabla que sigue a continuación.

LÍNEAS EN OPERACIÓN DE TELEFONÍA FIJA POR MUNICIPIO				
Provincia	Municipio	Enero-Junio 2017	Julio-Diciembre 2017	Enero-Junio 2018
		<i>No. de Líneas</i>	<i>No. de Líneas</i>	<i>No. de Líneas</i>
ESPAILLAT		15,832	15,813	16,554
	CAYETANO GERMOSÉN	639	620	674
	JAMAO AL NORTE	1,033	1,185	1,232
	JAMAO AL NORTE	258	241	286
	MOCA	13,902	13,767	14,362

Fuente: INDICADORES ESTADÍSTICOS POR PROVINCIAS Y MUNICIPIOS (INDOTEL)

<https://indotel.gob.do/transparencia/estadisticas-institucionales/estadisticas-telecomunicaciones/indicadores-estadisticos-por-provincias-y-municipios/>

Las empresas dedicadas a las transmisión de televisión por cable y por satélite en el municipio según el INDOTEL son: la Compañía Dominicana de Teléfonos, c. por a. (con el nombre comercial de Claro), con 253 clientes, Altice Hispaniola con 76 clientes, Sky dominicana (corporación satelital novavisión dominicana, s.a.) con 12 clientes y Televiaducto, S.A. con 248 clientes para un total municipal de 589 usuarios de este servicio. Las demás estadísticas de la Provincia Espaillat pueden apreciarse en la tabla que sigue a continuación.

TOTAL DE SUSCRIPTORES DE TELEVISIÓN RESTRINGIDA O POR SUSCRIPCIÓN (CABLE, IPTV, SATÉLITE O INALÁMBRICA) POR MUNICIPIO				
Provincia	Municipio	Enero-Junio 2017	Julio-Diciembre 2017	Enero-Junio 2018
		<i>No. de Cuentas</i>	<i>No. de Cuentas</i>	<i>No. de Cuentas</i>
ESPAILLAT		9,636	10,593	10,629
	CAYETANO GERMOSÉN	266	535	547
	JAMAO AL NORTE	1,198	1,371	1,424
	JAMAO AL NORTE	238	555	589
	MOCA	7,934	8,132	8,069

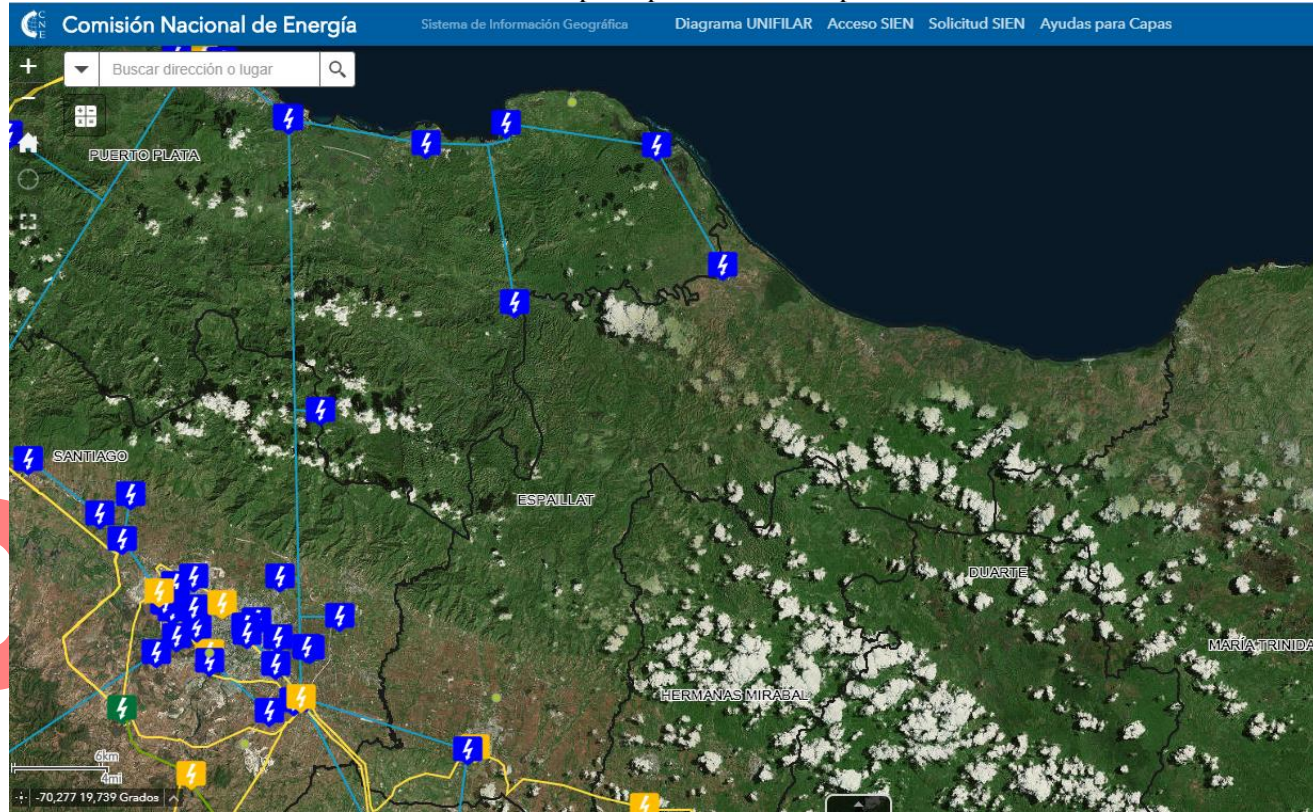
Fuente: INDICADORES ESTADÍSTICOS POR PROVINCIAS Y MUNICIPIOS (INDOTEL)

<https://indotel.gob.do/transparencia/estadisticas-institucionales/estadisticas-telecomunicaciones/indicadores-estadisticos-por-provincias-y-municipios/>

En cuanto a los servicios eléctricos del municipio, según la Comisión Nacional de Energía (CNE), en su Sistema de Información Geográfica, El Municipio de Jamao al Norte depende en cuanto a la transmisión eléctrica de Puerto Plata y de la última Sub-Estación con ponencias iguales a 69 KV (tensión 1) y 12.5 KV (tensión 2).

BORRADOR 2025

Red eléctrica principal Provincia Espailat



Comisión Nacional de Energía (CNE)

BO

25

8. Gestión de Riesgo y Vulnerabilidad (sismos, inundaciones, deslizamiento)

8-1. Amenazas

No esta demás, recalcar la potencial amenaza que para el país tienen las temporadas ciclónicas en donde es costumbre la intensificación de la precipitación por las condiciones ambientales distorsionadas que las tormentas, huracanes y ciclones traen consigo. Estas precipitaciones, al considerar que el municipio Jamao al Norte se constituye en un municipio montañoso, se constituyen en una devastadora fuente de destrucción ya que las escorrentías de las aguas se presentan en un corto tiempo debido a las bruscas pendientes y superficies no forestadas. Estas aguas, influenciadas por la deforestación, traen consigo erosiones de capa vegetal y sedimentos que afectan el caudal de los ríos y por lo general ante grandes cantidades de agua que los ríos suelen desbordarse y afectan la comunicación vial con daños en carreteras y puentes del municipio. A esto ha de sumársele que gran parte de las aguas producidas en el municipio son canalizadas en los afluentes y esto hace que en tiempos de pocas precipitaciones los suelos presenten sequías al no retener las aguas.

Solo una de falla diaclasa (de mayor riesgo) tiene presencia en el borde del Municipio según los datos del Ministerio de Medio Ambiente y Recursos Naturales ubicada en la proximidad del río Yásica aproximadamente a 4 km de casco urbano de Jamao al Norte hasta desplazarse a la parte oeste del municipio (Hacia la Provincia Puerto Plata). Esta falla deja en evidencia el latente riesgo sísmico que tiene el municipio, principalmente por la acumulación de energía que estas pudiesen estar tomando. A su vez, esta falla constituye un riesgo para las obras que próximo a esta se edifiquen como carreteras, viviendas o infraestructuras de servicios debido al movimiento diferencial que una edificación puede evidenciar respecto a la fallas.

8-2. Vulnerabilidad: Zonas Vulnerables

Jamao al Norte presenta una condición especial en cuanto a producción de agua se refiere; sin embargo, la principal vulnerabilidad de este municipio lo representan los periodos de sequía que afectan la productividad agrícola de la zona. En este sentido ha de destacarse que en vista de la accidentada topografía de este municipio, las aguas no son retenidas ya que estas desde que caen presentan escorrentías que provocan el escape de las aguas pluviales que recaen sobre el pasto.

Por otro lado, una dislocación presentada por los efectos de cambio climático hace que al igual que periodos de sequía, también se presenten temporadas de intensas lluvias. Esta razón es la que ha hecho que debido a crecidas de río, diversas edificaciones presenten derrumbes e inestabilidades que pudiesen inclusive afectar la integridad de vidas humanas. Tal es el caso del puente sobre el Río Jamao, el cual presento una falla estructural por lo que se procedió a construir uno nuevo paralelo al mismo.

Vista de los colapsos ocasionados por las lluvias de 2017 en Jamao al Norte.



B

5

II. Prospectiva Municipal

[Resumen del Diagnostico]

A modo de resumen, el diagnóstico municipal de Jamao al Norte refleja que este es un municipio con una tendencia demográfica decreciente en donde la presencia masculina tiene predominancia y cuya población presenta signos de reducción de la población infantil y aumento progresivo de adolescentes. Por su parte, ha de considerarse que los principales asentamientos humanos se encuentran ubicados próximo a la vía de acceso al municipio la cual comunica a Moca con Gaspar Hernández; en este sentido se destacan Jamao al Sur, Las Caobas, el núcleo urbano y los Brazos. Sin embargo, la densidad demográfica del territorio es baja gracias a su baja población y gran extensión territorial. En cuanto a flujos migratorios, Jamao al Norte presenta una concentración de migrantes menor que la media nacional, según las cifras oficiales más actualizadas y dicho grupo social se asocia comúnmente con el sector primario de la economía. En otro orden, las cifras de jefaturas de hogar al mando de féminas revelan que este municipio respecto al promedio nacional presenta una cifra menor de mujeres al frente de hogares que el promedio nacional.

Al referirse a la pobreza del municipio es preciso destacar que la pobreza tiene una muy alta incidencia en la vida local del municipio. En este renglón se destaca que la incidencia de hogares pobres en Jamao al Norte tiene una magnitud que sobrepasa la mitad de su población, dentro de la cual, la pobreza extrema se cuantifica en un 12.3%. Estas cifras colocan al Municipio de en una posición mucho más precaria que la que vive (en promedio) la República Dominicana. Al ponerse en contexto las inversiones estatales sobre sectores relevantes de la vida del municipio, se puede resaltar el aporte positivo que el impulso al sector educativo ha traído al territorio en materia alimenticia y de creación de conocimientos técnicos que ayudarán a una

mejor inclusión en el mercado laboral de los estudiantes y futuros integrantes del mercado laboral municipal cuya población de jóvenes que ni estudian ni trabajan (entre 15 y 24 años) se cuantifica en un 33.86% al igual que contribuye a mejorar la condición laboral de un territorio con una tasa de empleo que ronda el 38.18%.

El municipio de Jamao al Norte goza de una buena extensión territorial respecto a otros municipios de la Provincia Espaillat a pesar de que dicha porción es caracterizada por estar conformado por una zona montañosa en donde se encuentra la albergada la ganadería local de producción de carnes y lácteos además de una pequeña producción de árboles madereros junto a una incipiente siembra de cacao, café y zapote. Estas actividades constituyen el sector primario de la economía del municipio aunque caracterizadas por una gran informalidad de sus productores y venta de materias primas ante que productos terminados con valor agregado. Otra característica de la cotidianidad municipal es la inexistencia de planes de contingencia ante fenómenos atmosféricos que puedan embestir a la producción local de agua por sequías y/o precipitaciones descontroladas que puedan afectar la producción local y a las estructuras existentes.

En el tema medioambiental, otro aspecto que caracteriza al municipio es la ausencia de tratamiento a las aguas residuales conjugado con que las obras de abastecimiento de agua potable están constituidas por tomas directas a los ríos para proveer de agua a la comunidad. Dicha modalidad, acrecienta las deficiencias del servicio del suministro de agua potable cuando los niveles de caudales se ven disminuidos.

Síntesis Municipal de los aspectos más relevantes del Municipio a considerar para su planificación.

Eje 1. Institucional	Temas Críticos	Cuestiones Básicas
	1. Asignación de recursos (Presupuesto de ley)	<p>El 10% debe ser aplicado como dice la ley ya que se está recibiendo un 2.5%.</p> <ul style="list-style-type: none"> • La dependencia de los fondos gubernamentales genera grave inconveniente, los cuales no se incrementan a la par de la tasa de inflación y el incremento poblacional, lo cual genera que la capacidad de accionar de la institución sea cada vez más precaria, ante esta situación se deben incrementar los ingresos de otras fuentes, para lo cual se están realizando acciones que generen mayores ingresos y de esta forma cumplir de forma cabal con la responsabilidad ante los ciudadanos.
	2. Capacitación a servidores públicos	<ul style="list-style-type: none"> • Se requiere proceso de capacitación para la formulación e implementación de instrumentos de planificación, ordenamiento y gestión del territorio.
	4. Coordinación con otras instancias del Estado	<ul style="list-style-type: none"> • La aplicación de programas de políticas sociales del Estado se realiza sin la participación de las instancias locales. • Limitada coordinación con otras instancias del estado para asumir proyectos fuera de las competencias municipales.

Eje 2. Social	Temas Críticos	Cuestiones Básicas
	1. Demanda de servicios educativos técnicos	<ul style="list-style-type: none"> El municipio presenta la necesidad de educación técnica, que permita preparar los jóvenes para que aporten al desarrollo del municipio, capacitándose en temas de desarrollo.
	2. Generación de empleo	<ul style="list-style-type: none"> A pesar de tener el sector agrícola, con alto índice de oportunidades de empleo (con mano de obra extranjera), se visualiza en el municipio la escasez de empresas acorde con las demandas locales, que puedan aportar al desarrollo del territorio y a la creación de nuevas oportunidades.
	3. Viviendas en condiciones deplorables	<ul style="list-style-type: none"> Existencia de viviendas de alta vulnerabilidad ante inundaciones. Los principales problemas en el municipio son: hacinamiento de familias en una sola vivienda, la vivienda no propia – déficit habitacional y la vivienda precaria en cuanto a los materiales de construcción.
	4. Acceso a servicios básicos (agua potable)	<ul style="list-style-type: none"> Se debe incluir La Caya, Loma de Guayacanes, Ranchete y Pozo Prieto al sistema del acueducto, además del fortalecimiento y reconstrucción de las tuberías en los barrios.

Eje 3. Económico	Temas Críticos	Cuestiones Básicas
	1. Producción Agrícola	<ul style="list-style-type: none"> En la agricultura hay una baja producción en banano y los mismos de baja calidad, por los altos costos de producción, además de existir debilidad con la relación con el mercado europeo para los pequeños productores para hacer sus exportaciones y obtener mayores beneficios y también la emigración de los pequeños productores a las grandes ciudades, sumándole a esto la poca tecnología.
	2. Promover la generación de empleo	<ul style="list-style-type: none"> Solo se cuenta con una pequeña agroindustria, no existe una zona franca., ni otros negocios industriales que generen mayor fuente de empleo. No se cuenta con préstamos accesibles para el desarrollo del sector

Eje 1. Medio Ambiente	Temas Críticos	Cuestiones Básicas
	1. Establecer marco regulatorio para el manejo sostenible protección de los recursos naturales	<ul style="list-style-type: none"> Inexistencia de instancia para la gestión ambiental, impiden la aplicación de marcos regulatorios sobre protección y manejo sostenible de los recursos naturales (deforestación y otros).
	2. Promover programas de manejo de las aguas residuales.	<ul style="list-style-type: none"> El municipio no cuenta con un sistema cloacal, por donde las aguas corran, no hay alcantarillado, además está la crianza de cerdos y de pollo están contaminando los arroyos
	3. Promoción de educación ambiental.	<ul style="list-style-type: none"> Falta de concientización ciudadana en cuanto al tema de sistema sanitario ya que las viviendas envían las materias fecales a través de tuberías a los arroyos y cañadas de la población.
	4. Manejo de los residuos sólidos	<ul style="list-style-type: none"> En el municipio hay varios basureros improvisados, la quema de los residuos de arroz, además de la poca conciencia ciudadana en cuanto al tema de quemar los residuos en los hogares, provocando mucha contaminación del ambiente.

BORRADOR 2025

Escenarios

a. Escenario Tendencial

Al 2030, el Municipio de Jamao al Norte será un territorio de vocación ganadera y ecoturística en donde la industrialización no será desarrollada. La deforestación seguirá afectando el ecosistema del municipio. Además, al 2030 Jamao tendrá un medio ambiente con un mal manejo de sus desechos sólidos y aguas residuales. Gracias a la escasa supervisión y control, se continuarán atropellando los recursos naturales con la tala de árboles, extracción de materiales y residuos químicos. De continuar las proyecciones actuales, en el ámbito social, el municipio continuara perdiendo capital humano con la necesidad de migración existente debido a las condiciones de pobreza del municipio. Con una población estática, la demanda de servicios se mantendrá constante y dará soluciones eficientes a sus munícipes. Gracias a su baja población y actividad económica, las entidades bancarias importantes no tendrán sucursales en el territorio de Jamao y carecerá de inversiones públicas y privadas para la generación de empleos y aumento de las actividades económicas. En cuanto a la salud se refiere, el municipio mantendrá una cobertura médica eficiente para los munícipes en estos servicios, mientras la presencia policiaca seguirá siendo deficiente en el territorio.

b. Escenario Futuro

Al 2030, el Municipio de Jamao Al Norte tendrá un modelo de desarrollo Sostenible gracias al cuidado de sus recursos Naturales. Por esta razón tendrá sus cuencas y sub-cuencas hídricas reforestadas con munícipes medioambientalmente consientes de la importancia del ecosistema para su desarrollo integral. En el ámbito social, habrá un crecimiento demográfico gracias a la creación de nuevos y más empleos estables con la que generación de riquezas locales que evitará la necesidad de emigración interna y gracias al potenciales ecoturísticos y el sector primario de la economía, las entidades financieras importantes tendrán sucursales bancarias en el territorio. El Municipio contara con un gobierno local fortalecido y una buena gestión del ordenamiento territorial. Los servicios sociales estarán acorde a las demandas sociales y será un referente en salud gracias a las atenciones y las buenas instalaciones médicas presentes en su territorio. En cuanto a su economía local, Jamao tendrá el potencial de atraer inversiones públicas y privadas para la generación de empleos y aumento de las actividades económicas tanto ecoturísticas como agrícolas. Este municipio en cuanto a medio ambiente mejorado, con un buen manejo de sus desechos sólidos y una eficiente supervisión de parte de las autoridades municipales y del gobierno central en cuanto a medio ambiente; Por esta razón, no se atropellara a la naturaleza que da vida al municipio con la generación de agua limpia y la limpieza del aire. El municipio contará con una buena presencia policiaca en su territorio.

c. Escenario Compromiso

Al 2024, el Municipio de Jamao al Norte tendrá sus cuencas hídricas principales reforestadas con munícipes medioambientalmente consientes de la importancia del ecosistema para su desarrollo integral. En el ámbito social, se fomentará la creación de nuevos empleos estables para garantizar que los munícipes no emigren a otros pueblos. El Municipio contará con un plan de ordenamiento territorial para garantizar la buena gestión del territorio y la conservación de los recursos naturales. En cuanto a su economía local, Jamao será un destino ecoturístico reconocido a nivel Nacional e Internacional en donde la presencia de turistas será el principal motor de la economía local seguido de la ganadería. Este municipio tendrá un buen manejo de sus desechos sólidos.

d. Visión

Jamao al Norte es un municipio de gente cálida y amable, conscientes del cuidado de sus recursos naturales como base del ecoturismo y la producción agrícola para garantizar su desarrollo sostenible. Su gobierno local cuenta con una buena gestión del territorio y de los instrumentos de ordenamiento; además, los servicios básicos son ofrecidos con alta calidad y se garantiza la fuente de ingreso de sus munícipes con inversiones que dinamizan la economía local.

Líneas Estratégicas

Línea Estratégica 1

- Un municipio con una gobernanza local sostenible, en donde el uso del suelo y el ordenamiento territorial son tomadas en cuenta dentro de las acciones municipales.

Impulsar la relación interinstitucional para el buen manejo de los residuos sólidos.

Impulsar la eficiencia administrativa de la gestión municipal transparente y de calidad.

Promover la creación de las capacidades necesarias en planificación y gestión municipal que permitan impulsar el desarrollo del municipio.

Fomentar el desarrollo Provincial a través de planes y estrategias que impulsen a cada uno de los Municipios que la componen de manera coordinada.

Fomentar el buen manejo de los de desechos sólidos recolectados.

Gestionar y fomentar una mayor vigilancia Municipal

Promover el mantenimiento periódico y señalización apropiada de las vías de acceso y carreteras urbanas del Municipio.

Fomentar alternativas de recolección eficiente de desechos sólidos en zonas rurales promoviendo la disposición de los residuos en un punto común o colector sectorial.

Fortalecer la relación entre el Municipio y el PEDEPE para coordinar una administración del territorio eficiente que impulsa el desarrollo provincial.

Mejorar el cobro de los servicios municipales mediante la implementación de metodologías y experiencias establecidas en otros territorios.

Fomentar el comercio en instalaciones municipales de comercio.

Fomentar servicios funerarios dignos.

Línea Estratégica 2

- Un municipio socialmente desarrollado donde sus munícipes gozan de apego a su territorio y buena calidad de vida gracias a servicios básicos (de calidad) satisfechos.

Promover capacitaciones técnicas en función a las necesidades de las empresas locales.

Promover el mantenimiento adecuado y equipamiento actualizado de los planteles escolares.

Promover el bienestar social a través de viviendas dignas.

Promover el almacenamiento de agua potable para los periodos de sequía.

Fomentar la formalización de los migrantes con permanencia en el Municipio para llevar un registro controlado y transparente de las variaciones poblacionales anuales.

Impulsar el mejoramiento de las viviendas desfavorables, priorizando las áreas rurales.

Garantizar la permanencia de los munícipes en el territorio y garantizar el cumplimiento de las leyes migratorias del país.

Gestionar procesos de mejora del tendido eléctrico del Municipio

BORRADOR 2025

Línea Estratégica 3

- Un municipio que impulsa su economía y producción mediante la incorporación de sus munícipes en actividades ecoturísticas y de producción manufactureras.

Impulsar el sector avícola de manera planificada con las demandas locales y nacionales de productos terminados y/o materia prima.

Promover la producción de café orgánico de calidad para la comercialización local, nacional y exportación.

Gestionar la industrialización y promoción nacional de los productos lácteos del Municipio.

Promover la siembra de árboles madereros para fines forestales y comerciales en todos los terrenos inactivos comercialmente.

Promover el uso responsable y sostenible de los recursos hídricos, estableciendo metodologías para la aplicación sanciones diversa índole para quienes no acaten los lineamientos.

Fomentar el desarrollo de villas en el municipio construidas con materiales renovables.

Fomentar la enseñanza del cuidado medioambiental.

Incentivar la creación de empresas y el desarrollo y formalización de las micro, pequeñas y medianas empresas ya existentes.

Fomentar el desarrollo cooperativista en el municipio.

Fomentar el crecimiento económico mediante el desarrollo de las actividades manufactureras.

Garantizar un transporte de bajo costa a los estudiantes para que estudien en recintos vecinos.

BORRADOR 2025

Línea Estratégica 4

- Un municipio ambientalmente sostenible donde sus munícipes son conscientes del riesgo del cambio climático por lo que gestiona planes de contingencias hacia las embestidas de la madre naturaleza y se preocupan del saneamiento ambiental y la buena gestión de los residuos sólidos para la protección de las aguas que producen.

Promover la siembra de árboles madereros para fines forestales y comerciales en todos los terrenos inactivos comercialmente.

Fomentar el cuidado medioambiental con asistencia de expertos en el tema.

Garantizar la supervisión de las cuencas de los ríos para el cuidado y preservación de los mismos.

Promover los beneficios de la utilización de gas de uso doméstico en las zonas rurales del Municipio.

Impulsar la elaboración de un plan ordenamiento territorial ajustado a las realidades del municipio.

Impulsar la elaboración de un plan de manejo de desechos sólidos en base a las metodologías y experiencias de técnicos capacitados en el área.

Fortalecer el vínculo con el Ministerio de Medio Ambiente y gestionar la presencia de dicha entidad en el Municipio.

Disminuir el vertido de aguas negras no tratadas a los ríos.

Promover la forestación de las cuencas de los ríos.

Impulsar la concientización de las causas y consecuencias del cambio climático y sus efectos en la actualidad

BORRADOR 2025

3. Objetivos Estratégicos e Ideas de Proyectos

Línea Estratégica 1: (Institucional)

Listado de Acciones Propuestas		Ámbito		Principales Aliados Estratégicos
		Competencia Municipal	Gestión	
1	Construcción e instalación de una estación de transferencia para la disposición final de los residuos sólidos no reciclados del Municipio con mira a minimizar el impacto ambiental, utilizando técnicas de compactación.	X	X	Ayuntamiento-Liga Municipal Dominicana
2	Implementación del programa de reciclaje Jamao-Recicla en busca de disminuir los residuos sólidos producidos por el Municipio y educar la población para el reciclaje.	X	X	Ayuntamiento-Liga Municipal Dominicana
3	Completar el Equipamiento pesado del Ayuntamiento, con el objetivo de dar mantenimiento continuo a las vías urbanas, caminos rurales y completar las vías y trochas necesarias para comunicar las comunidades.		X	MOPC
4	Equipamiento y automatización del departamento de tesorería del ayuntamiento e instalación de un software modernizado de cobro y contabilidad en esta oficina para tener mejor control de los arbitrios y los recursos que entran y salen en este departamento.	X		Ayuntamiento
5	Construcción y puesta en funcionamiento del destacamento de Bomberos del Municipio.	X	X	Interior y Policía y Ayuntamiento
6	Creación de la oficina o cuartel medioambiental y nombramiento de su personal, con el objetivo de proteger los recursos naturales y el impacto medioambiental, reduciendo en su máxima expresión la tala y quema de árboles, extracción de materiales, controlar la caza y pesca, además evitar la contaminación ambiental y envenenamiento de los ríos.		X	MEDIO AMBIENTE
7	Formulación del Plan de Ordenamiento Territorial de Jamao (POT)		X	MEPyD
8	Rotulación y señalización de las vías urbanas y destinos turísticos de la localidad.	X	X	MOPC- Ayuntamiento, Turismo
9	Creación de la oficina de crecimiento Comunitario sostenible de Jamao al Norte (OFICCOSOJAN) para impulsar el crecimiento sostenible del Municipio mediante la creación y fortalecimiento de instituciones y empresas que fomenten el ecoturismo, la agroindustria, la ganadería sostenible y el emprendimiento local.			Ayuntamiento y Liga Municipal Dominicana
10	Formulación e implementación de las normativas de Uso de los Espacios Públicos e Instalaciones Municipales.	X		Ayuntamiento-Liga Municipal Dominicana

Línea Estratégica 2: Social

Listado de Acciones Propuestas		Ámbito		Principales Aliados Estratégicos
		Competencia Municipal	Gestión	
1	Lanzar Programas de capacitación sobre la importancia del desarrollo de empresas locales para impulsar el crecimiento sostenible del municipio mediante la creación y fortalecimiento de instituciones y empresas que fomenten el ecoturismo, la agroindustria, la ganadería sostenible y el emprendimiento local.	X	X	Ayuntamiento-MIC y MIPYME
2	Impulso desde el gobierno local para que los politécnicos fomenten las buenas prácticas con los estudiantes y puedan sacar un producto capacitado técnicamente hablando y puedan insertarse en el mercado laboral.	X	X	Ministerio Educación- Ayuntamiento
3	Ampliación de los tanques de almacenamiento de agua potable.		X	INAPA CORAMOCA
4	Seguimiento para la Rehabilitación del tendido eléctrico municipal e iluminación de todo el Municipio, abarcando las comunidades más lejanas	X	X	Ayuntamiento y EDENORTE
5	Programa de mantenimiento de las tomas de agua de los ríos.		X	INAPA CORAMOCA
6	Elaboración del plan de contingencia y/o acción para la reducción de riesgo, desastre y adaptación al cambio climático del comité Municipal de prevención, mitigación y Respuestas.	X	X	Ayuntamiento-Policía Nacional, Defensa Civil, EDENORTE , Hospital Municipal y los Bomberos.

Línea Estratégica 3: Económico

Listado de Acciones Propuestas		Ámbito		Principales Aliados Estratégicos
		Competencia Municipal	Gestión	
1	Incentivar a través de financiamientos con el FEDA el restablecimiento de las plantaciones de café en el municipio y la incorporación de la producción avícola.		X	AGRICULTURA
2	Construcción de una planta procesadora de productos lácteos con un programa de mejoramiento de los productos lácteos que incluya calidad y marca en las comunidades de La Filipinas, Las espinas y Jamao Centro.		X	MIC y MIPYME
3				
4	Programa de captación de inversionistas Nacionales y extranjeros para la construcción de infraestructuras turísticas en todo el litoral del Municipio, generando así empleos sostenibles para las comunidades y oportunidades para todos los Municipios.		X	Ayuntamiento, Turismo, Closter ecoturístico de Espaillat
5	Creación de programas para fomentar el desarrollo de cooperativas, instituciones Bancarias, financieras y asociaciones que impulsen el desarrollo económico del Municipio.	X	X	Ayuntamiento, Idecoop
6	Desarrollo de un programa de formalización de las empresas y comercios locales para que sean proveedores del estado, tengan su RNC y estén asociados a las Mypimes legalmente.		X	Ayuntamiento, MIC y MIPYME
7	Canalización de construcción de invernaderos en el municipio con financiamiento gubernamental para la producción de vegetales y hortalizas bajo ambiente controlado			AGRICULTURA

Línea Estratégica 4: Medio Ambiental

Listado de Acciones Propuestas		Ámbito		Principales Aliados Estratégicos
		Competencia Municipal	Gestión	
1	Programa de reforestación de la cuenca hídrica de los ríos Jamao, Yásica y Arroyo Blanco; zona de la represa, Boca Jamao, zona céntrica del municipio, las Espinas.		X	AGRICULTURA
2	Construcción de tres viveros múltiples en lugares estratégicos (en el centro del municipio, las Espinas y Arroyo Frío)		X	AGRICULTURA
3	Realizar un plan de manejo agroforestal de Jamao con un mapeo del suelo y la vegetación actual y potencial.		X	AGRICULTURA
4	Programa de concientización sobre las ventajas del uso del gas y hornos de barro a base de biomasa y estos con financiamiento de equipos para evitar la deforestación.		X	MEDIO AMBIENTE
5	Programa de concientización a los munícipes sobre el cuidado y la preservación del medio ambiente.		X	MEDIO AMBIENTE
6	Programa de educación en Escuelas y Liceos en materia de cambio climático y la importancia de la forestación en las cuencas fluviales de Jamao.		X	EDUCACION
7	Ejecución de un acuerdo interinstitucional entre ministerio de Medio Ambiente y Recursos Naturales y el Ministerio de Agricultura para la preservación natural del municipio con un seguimiento permanente al territorio.		X	AGRICULTURA MEDIO AMBIENTE
8	Diseñar plan de manejo ambiental y uso del suelo.	X		MEPyD
9	Construcción de un Relleno Sanitario intermunicipal.	X		DOMINICANA LIMPIA
10	Formulación de un plan de manejo de disposición final de desechos sólidos.	X		MEDIO AMBIENTE
11	Construcción del alcantarillado sanitario del casco urbano del municipio.		X	INAPA, CORAMOCA
12	Construcción de una planta de tratamiento de aguas residuales en el municipio.		X	AGRICULTURA
13	Fomentar el uso de cámaras sépticas de doble cámaras anaeróbicas en la zona de montaña para el tratado de las aguas residuales del municipio.		X	MEDIO AMBIENTE
14	Formulación de un plan de mitigación de desastres naturales del municipio con el comité de emergencia.		X	AGRICULTURA COE

FICHA DE PROYECTO

ID:	NOMBRE DEL PROYECTO:		
OBJETIVO:			
ESTADO ACTUAL DEL PROYECTO:			
DESCRIPCION:			
INFORMACION GENERAL			
TIEMPO DE EJECUCIÓN:	Corto Plazo (2019–2020) []	Mediano Plazo (2019–2020) []	Largo Plazo (2019–2020) []
TIPOLOGIA:	Creación de Conocimiento		
COMPETENCIA INSTITUCIONAL:			
VINCULACION CON LA END:			
ALINEACION CON LOS ODS:			
APORTE PROPIO:	APORTE OTROS:	COSTO TOTAL DEL PROYECTO:	

BORRADOR 2025

FICHA DE PROYECTO

ID:	NOMBRE DEL PROYECTO:		
OBJETIVO:			
ESTADO ACTUAL DEL PROYECTO:			
DESCRIPCION:			
INFORMACION GENERAL			
TIEMPO DE EJECUCIÓN:	Corto Plazo (2019–2020) []	Mediano Plazo (2019–2020) []	Largo Plazo (2019–2020) []
TIPOLOGIA:	Creación de Conocimiento		
COMPETENCIA INSTITUCIONAL:			
VINCULACION CON LA END:			
ALINEACION CON LOS ODS:			
APORTE PROPIO:	APORTE OTROS:	COSTO TOTAL DEL PROYECTO:	

BORRADOR 2025

FICHA DE PROYECTO

ID:	NOMBRE DEL PROYECTO:			
OBJETIVO:				
ESTADO ACTUAL DEL PROYECTO:				
DESCRIPCION:				
INFORMACION GENERAL				
TIEMPO DE EJECUCIÓN:	Corto Plazo (2019–2020) []	Mediano Plazo (2019–2020) []	Largo Plazo (2019–2020) []	
TIPOLOGIA:	Creación de Conocimiento			
COMPETENCIA INSTITUCIONAL:				
VINCULACION CON LA END:				
ALINEACION CON LOS ODS:				
APORTE PROPIO:	APORTE OTROS:	COSTO TOTAL DEL PROYECTO:		

BORRADOR 2025

FICHA DE PROYECTO

ID:	NOMBRE DEL PROYECTO:		
OBJETIVO:			
ESTADO ACTUAL DEL PROYECTO:			
DESCRIPCION:			
INFORMACION GENERAL			
TIEMPO DE EJECUCIÓN:	Corto Plazo (2019–2020) []	Mediano Plazo (2019–2020) []	Largo Plazo (2019–2020) []
TIPOLOGIA:	Creación de Conocimiento		
COMPETENCIA INSTITUCIONAL:			
VINCULACION CON LA END:			
ALINEACION CON LOS ODS:			
APORTE PROPIO:	APORTE OTROS:	COSTO TOTAL DEL PROYECTO:	

BORRADOR 2025

FICHA DE PROYECTO

ID:	NOMBRE DEL PROYECTO:		
OBJETIVO :			
ESTADO ACTUAL DEL PROYECTO:			
DESCRIPCION :			
INFORMACION GENERAL			
TIEMPO DE EJECUCIÓN:	Corto Plazo (2019–2020) []	Mediano Plazo (2019–2020) []	Largo Plazo (2019–2020) []
TIPOLOGIA:	Creación de Conocimiento		
COMPETENCIA INSTITUCIONAL:			
VINCULACION CON LA END:			
ALINEACION CON LOS ODS:			
APORTE PROPIO:	APORTE OTROS:	COSTO TOTAL DEL PROYECTO:	

BORRADOR 2025

FICHA DE PROYECTO

ID:	NOMBRE DEL PROYECTO:		
OBJETIVO:			
ESTADO ACTUAL DEL PROYECTO:			
DESCRIPCION:			
INFORMACION GENERAL			
TIEMPO DE EJECUCIÓN:	Corto Plazo (2019–2020) []	Mediano Plazo (2019–2020) []	Largo Plazo (2019–2020) []
TIPOLOGIA:	Creación de Conocimiento		
COMPETENCIA INSTITUCIONAL:			
VINCULACION CON LA END:			
ALINEACION CON LOS ODS:			
APORTE PROPIO:	APORTE OTROS:	COSTO TOTAL DEL PROYECTO:	

BORRADOR 2025

Anexos

Anexo 1. Resolución

BORRADOR 2025

Anexo 2. Análisis de FODA



- Gobernabilidad y Gobernanza – Sostenibilidad Local
- Uso de Suelo y Ordenamiento Territorial (Uso de Terreno y Movilidad)

<p style="text-align: center;">FODA (Cruce de variables para la determinación de los objetivos)</p>		Oportunidades	Amenazas
Fortalezas	<p>Buena recogida de desechos sólidos en el núcleo urbano que cuentan con equipos propios de recolección de desechos sólidos. Suficientes campos Santos (Cementerios). Local Municipal Propio. Carreteras Urbanas en buen estado. El Ayuntamiento cuenta con un terreno para la construcción de una Funeraria Municipal. Instalación policial adecuada en el Municipio. Excelente relación con el Gobierno Central</p>	<p>La vía de acceso al Municipio cuenta con fondos para su rehabilitación. El Gobierno Central dispone de asistencia a los municipios en materia de desechos sólidos con Dominicana Limpia. El SISMAP dispone de un monitoreo permanente para la eficiencia administrativa de la gestión. El PEDEPE funge como impulsor del Desarrollo Provincial. El MEPyD ofrece asistencia técnica al Municipio. Impulsar la relación interinstitucional para el buen manejo de los residuos sólidos. Impulsar la eficiencia administrativa de la gestión municipal transparente y de calidad. Promover la creación de las capacidades necesarias en planificación y gestión municipal que permitan impulsar el desarrollo del municipio. Fomentar el desarrollo Provincial a través de planes y estrategias que impulsen a cada uno de los Municipios que la componen de manera coordinada.</p>	<p>No se recibe presupuesto necesario por ley (10%) para brindar servicio con calidad en cantidad suficiente. Insuficiencia de agentes policiales. Dependencia externa para la disposición final de desechos sólidos. Fomentar el buen manejo de los desechos sólidos recolectados. Gestionar y fomentar una mayor vigilancia Municipal</p>
Debilidades	<p>Falta de señalización vial. Débil recolección de desechos sólidos rurales. Débil cobranza de arbitrios. El Municipio no cuenta con un mercado. El Municipio no cuenta con una Funeraria.</p>	<p>Promover el mantenimiento periódico y señalización apropiada de las vías de acceso y carreteras urbanas del Municipio. Fomentar alternativas de recolección eficiente de desechos sólidos en zonas rurales promoviendo la disposición de los residuos en un punto común o colector sectorial. Fortalecer la relación entre el Municipio y el PEDEPE para coordinar una administración del territorio eficiente que impulsa el desarrollo provincial.</p>	<p>Mejorar el cobro de los servicios municipales mediante la implementación de metodologías y experiencias establecidas en otros territorios. Fomentar el comercio en instalaciones municipales de comercio. Fomentar servicios funerarios dignos.</p>

- Confortabilidad socio-territorial y Calidad de vida (Equipamiento y Servicios Basicos)
- Desarrollo Social y Calidad de Vida

<p style="text-align: center;">FODA (Cruce de variables para la determinación de los objetivos)</p>		Oportunidades	Amenazas
		Fortalezas	<p>Buena Infraestructura deportiva en la zona urbana. El Municipio cuenta con un Matadero Municipal. Suficientes parques y en buenas condiciones. Buen servicio de salud con infraestructura actualizada y suficiente personal médico Buen espacio para la capacitación técnica. Baja tasa de homicidio. Suficiente infraestructura escolar y presencia docente. Viviendas con pisos de calidad. Abastecimiento propio de agua potable. Presencia del Poder Judicial en el Municipio.</p>
Debilidades	<p>Envejecimiento poblacional. Descenso poblacional (emigración de muncípes). Alto porcentaje de pobreza en el municipio. Insuficiente infraestructuras deportivas rurales. Tendido eléctrico Irregular. Discontinuidad del servicio de agua potable. Condiciones desfavorables de las viviendas por asinamiento.</p>	<p>Impulsar el mejoramiento de las viviendas desfavorables, priorizando las áreas rurales.</p>	<p>Garantizar la permanencia de los muncípes en el territorio y garantizar el cumplimiento de las leyes migratorias del país. Gestionar procesos de mejora del tendido eléctrico del Municipio</p>

- Economía y Producción
- Ecoturismo

FODA (Cruce de variables para la determinación de los objetivos)		Oportunidades	Amenazas
Fortalezas	<p>Suficientes afluentes de gran atractivo natural. Terrenos suficientes para la construcción de Villas de Veraneo. Jamao Cuenta con un CTC. Buenas condiciones para la avicultura. Clima favorable para la producción de café. Buena producción de leche fresca. Buenos suelos para fines forestales.</p>	<p>El FEDA ofrece financiamiento para proyectos agrícolas. Agricultura dispone de fondos para proyecto de la cuenca Jamao-Veragua. Adecuada precipitación en el territorio municipal. El Ministerio de Industria, Comercio y MIPyME cuenta con un programa de formalización de empresas.</p>	<p>Jamao Depende de Minas externas para suplir sus materiales de construcción. Parte del turismo que visita al municipio no respeta el ecosistema de Jamao con ruidos y vertido de desechos en el río. Vulnerabilidad ante el cambio climático. Los Municipios vecinos toman el talento humano de jamao con sus atractivos empleos.</p>
Debilidades	<p>El Municipio carece de un mercado laboral suficiente. Gran informalidad económica. El Municipio no cuenta con minas legales. En el Municipio no hay presencia de entidades financieras. No existe desarrollo de las actividades manufactureras. En el Municipio no hay presencia de universidades.</p>	<p>Incentivar la creación de empresas y el desarrollo y formalización de las micro, pequeñas y medianas empresas ya existentes.</p>	<p>Fomentar el desarrollo cooperativista en el municipio. Fomentar el crecimiento económico mediante el desarrollo de las actividades manufactureras. Garantizar un transporte de bajo costa a los estudiantes para que estudien en recintos vecinos.</p>

- Sostenibilidad Ambiental Atención al Cambio Climático (Sostenibilidad Ambiental)
- Riesgo y Vulnerabilidad Territorial (Socio Territorial, Gestion del Riesgo y Sostenibilidad)
- Saneamiento y residuos solidos (Equipamiento y Servicio Basico)

FODA (Cruce de variables para la determinación de los objetivos)		Oportunidades	Amenazas
Fortalezas	<p>Ríos con caudal aprovechable para la irrigación. Clima favorable para la producción agrícola. Buena recolección de residuos sólidos en el casco urbano. Capacidad de suelos en el Municipio para la siembra de árboles madereros</p>	<p>El Ministerio de Agricultura concede permiso para la tala planificada. El Ministerio de Agricultura dispone de financiamiento para planes de forestación. El Gobierno ofrece subsidios de gas de uso doméstico. Protección de la zona de producción de agua. Acceso a técnicos voluntarios de JICA en materia Medioambiental.</p> <p>Promover la siembra de árboles madereros para fines forestales y comerciales en todos los terrenos inactivos comercialmente. Fomentar el cuidado medioambiental con asistencia de expertos en el tema.</p>	<p>Medio Ambiente no mantiene un seguimiento adecuado en el municipio. Proximidad a fallas sísmicas. El cambio climático afecta la pluviometría y el nivel de caudal de los ríos.</p> <p>Garantizar la supervisión de las cuencas de los ríos para el cuidado y preservación de los mismos.</p>
Debilidades	<p>Parte de la población utiliza leña para uso doméstico. Las cuencas de los ríos no están debidamente forestadas lo cual afecta la escorrentía. En el Municipio no existe un plan de ordenamiento territorial. Existe una extracción clandestina de agregados de los ríos del municipio. Los ríos presentan cúmulos de sedimentos.</p>	<p>Promover los beneficios de la utilización de gas de uso doméstico en las zonas rurales del Municipio. Impulsar la elaboración de un plan ordenamiento territorial ajustado a las realidades del municipio. Impulsar la elaboración de un plan de manejo de desechos sólidos en base a las metodologías y experiencias de técnicos capacitados en el área.</p>	<p>Fortalecer el vínculo con el Ministerio de Medio Ambiente y gestionar la presencia de dicha entidad en el Municipio. Disminuir el vertido de aguas negras no tratadas a los ríos. Promover la forestación de las cuencas de los ríos. Impulsar la concientización de las causas</p>

