

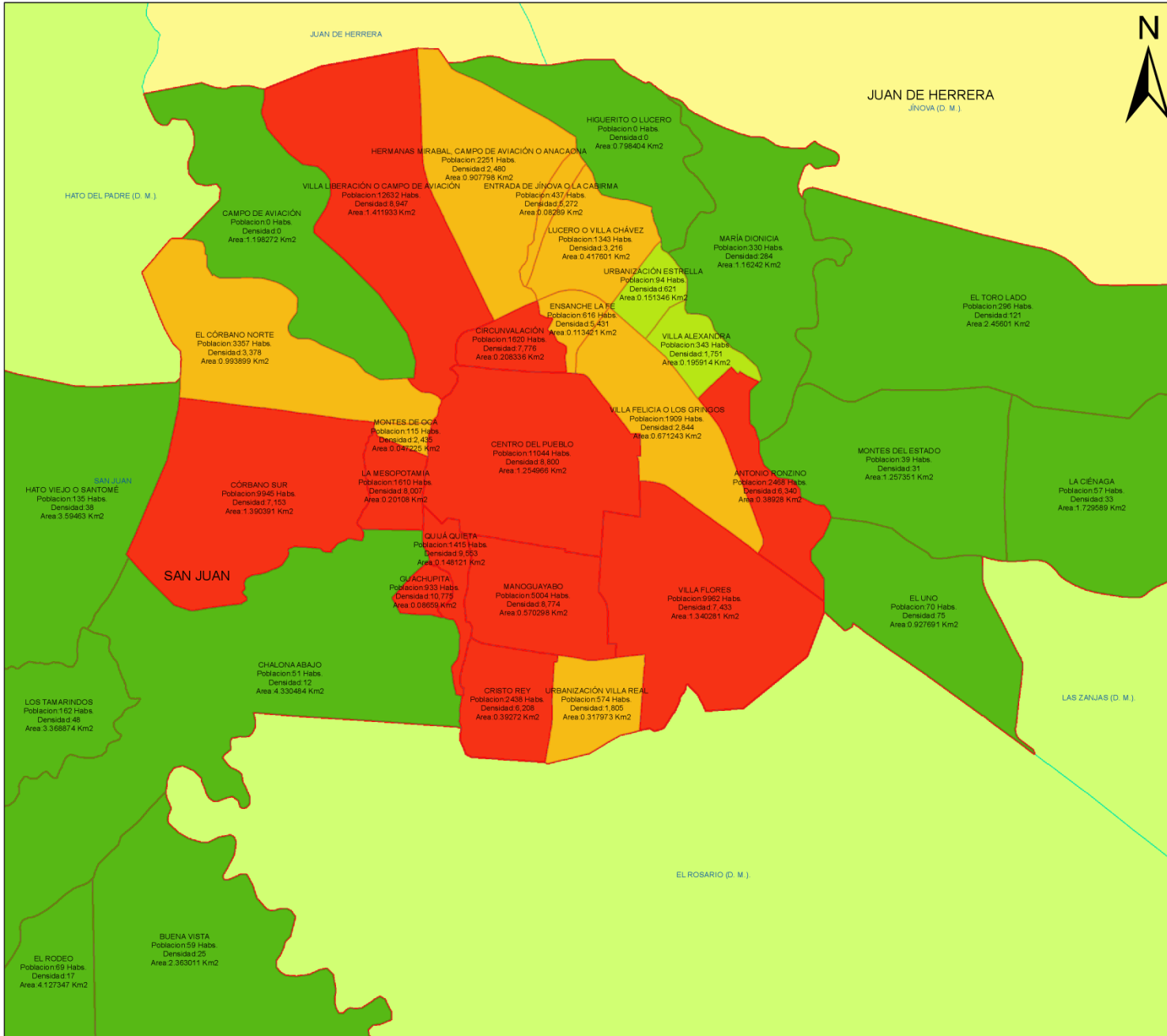



AYUNTAMIENTO MUNICIPAL
SAN JUAN DE LA MAGUANA

DIRECCIÓN DE LIMPIEZA Y ORNATO
Zonificación Cobertura de Recolección
por Densidad Poblacional
Septiembre 2023



Elaborado por:
Consorcio para la Gestión de Servicios Municipales







Ayuntamiento de San Juan de la Maguana
San Juan, República Dominicana

Septiembre 2023

**Zonificación Cobertura de
Recolección por Densidad
Poblacional.**

LEYENDA

- < A 400
- De 400 A 1800
- De 1800 A 5500
- > A 5500
- Barrios ONE
- Distritos Municipales
- Municipio San Juan M.
- Provincia San Juan
- Provincias RD



Mar Caribe

Proyeccion: UTM, Zona 19N
Datum: WGS84
Escala: 1:17,000



Elaborado por:


Revisado por:

Aprobado por:

01

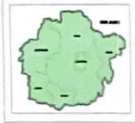
01

PLANO SECTORES MUNICIPIO SAN JUAN DE LA MAGUANA



LEYENDA

- Línea roja discontinua
- Línea azul discontinua
- Línea negra discontinua
- Línea roja continua
- Línea azul continua
- Línea negra continua
- Línea roja punteada
- Línea azul punteada
- Línea negra punteada
- Línea roja trazo y punto
- Línea azul trazo y punto
- Línea negra trazo y punto
- Línea roja guineada
- Línea azul guineada
- Línea negra guineada



CONTENIDO

Sección: Titularia

Escala en Lm

Escala: 1:50

Autores: MSc. Sergio

Miguel Ángel de

Maguana

Límite de Impresión: 1:500

ACTUALIZACIÓN

Realizado: Ato José María

Revisado: Ato

Revisado: Ato

Revisado: Ato

Revisado: Ato

Revisado: Ato

Revisado: Ato

Revisado: Ato

Revisado: Ato

Revisado: Ato

Revisado: Ato

Revisado: Ato

Revisado: Ato

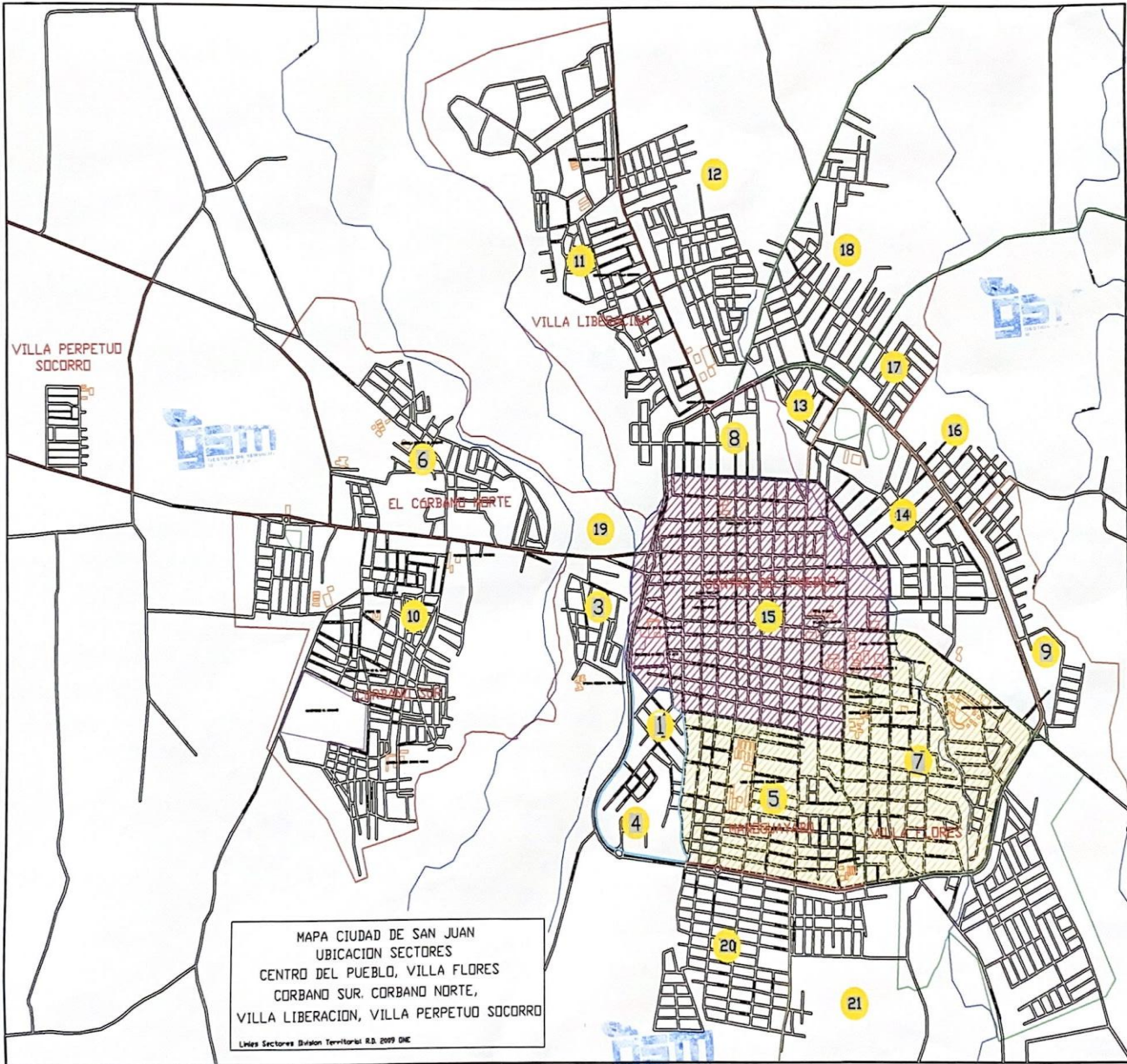
Revisado: Ato

Revisado: Ato

Revisado: Ato

Revisado: Ato

Revisado: Ato



- ### LEYENDA
- SECTORES INTERVENIDOS (PAGO SERVICIO DE BASURA)
 - SECTORES EN PROCESO (PAGO SERVICIO DE BASURA)

MAPA CIUDAD DE SAN JUAN
UBICACION SECTORES
CENTRO DEL PUEBLO, VILLA FLORES
CORBANO SUR, CORBANO NORTE,
VILLA LIBERACION, VILLA PERPETUO SOCORRO
Línea Sectores División Territorial R.D. 2009 DNE