



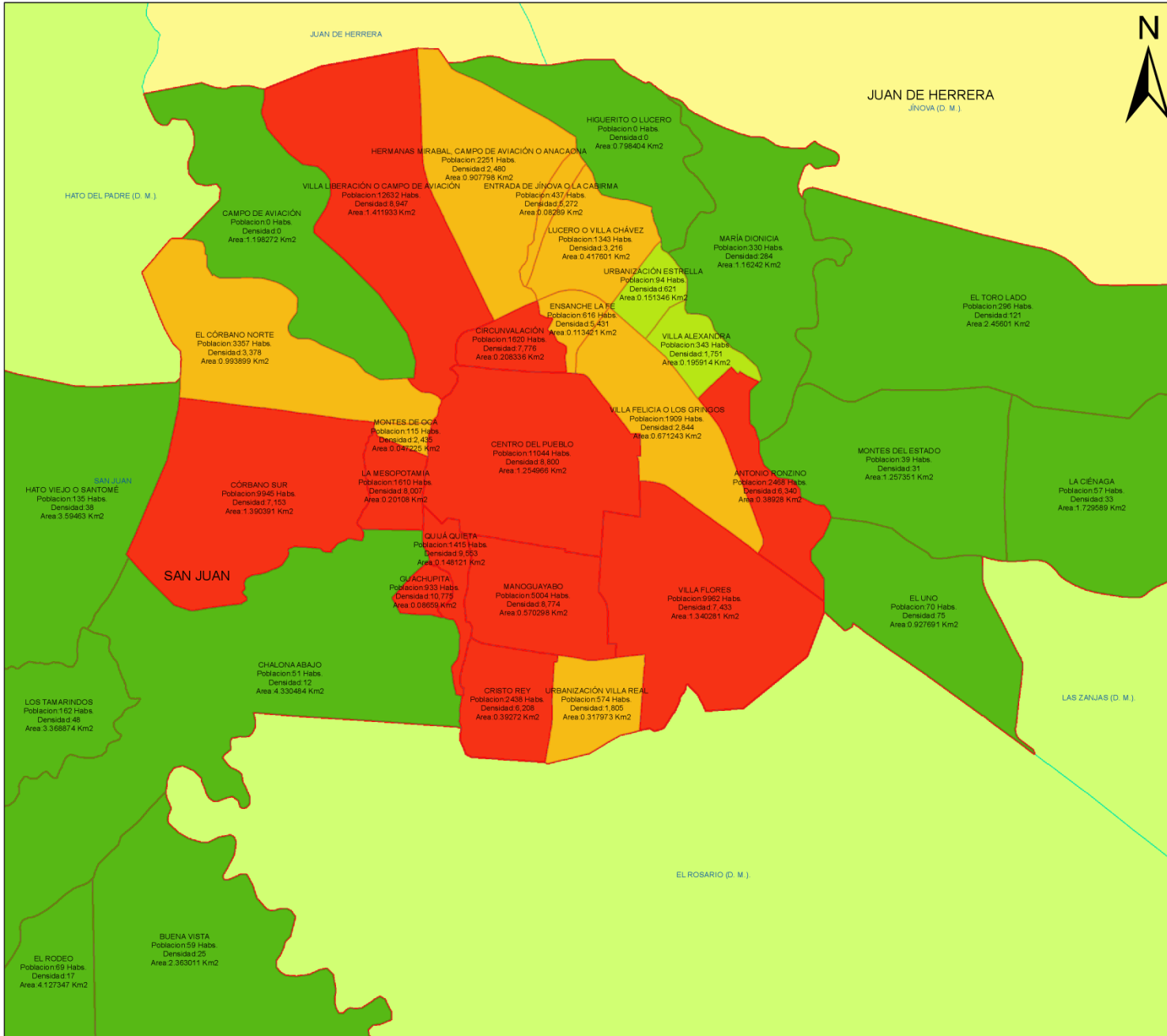
AYUNTAMIENTO MUNICIPAL  
**SAN JUAN DE LA MAGUANA**

**DIRECCIÓN DE LIMPIEZA Y ORNATO**  
**Zonificación Cobertura de Recolección**  
**por Densidad Poblacional**

AÑO 2023



Elaborado por:  
Consorcio para la Gestión de Servicios Municipales







**Ayuntamiento de San Juan de la Maguana**  
San Juan, República Dominicana

**Agosto 2023**

**Zonificación Cobertura de  
Recolección por Densidad  
Poblacional.**

---

**LEYENDA**

- < 400
- De 400 A 1800
- De 1800 A 5500
- > 5500
- Barrios ONE
- Distritos Municipales
- Municipio San Juan M.
- Provincia San Juan
- Provincias RD



Mar Caribe

Proyeccion: UTM, Zona 19N  
Datum: WGS84  
Escala: 1:17,000

0 0.25 0.5 0.75 1 Kilometers

Elaborado por:

Revisado por:

Aprobado por:

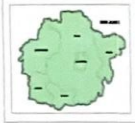
01  
/01

# PLANO SECTORES MUNICIPIO SAN JUAN DE LA MAGUANA



## LEYENDA

- Línea roja discontinua
- Línea azul discontinua
- Línea negra discontinua
- Línea roja continua
- Línea azul continua
- Línea negra continua
- Línea roja punteada
- Línea azul punteada
- Línea negra punteada
- Línea roja trazo y punto
- Línea azul trazo y punto
- Línea negra trazo y punto
- Línea roja guineada
- Línea azul guineada
- Línea negra guineada



## CONTENIDO

Sección: Titularia

Escala en Lm

Escala: 1:50

Autores: MSc. Sergio

Miguel Ángel de

Maguana

Límite de Impresión: 1:500

## ACTUALIZACIÓN

Realizado: Ato José María

Revisado: MSc. Sergio

Revisado: MSc. Sergio

Fecha de Revisión: Agosto 2022

Proyecto de San Juan

Proyecto de San Juan

Proyecto de San Juan

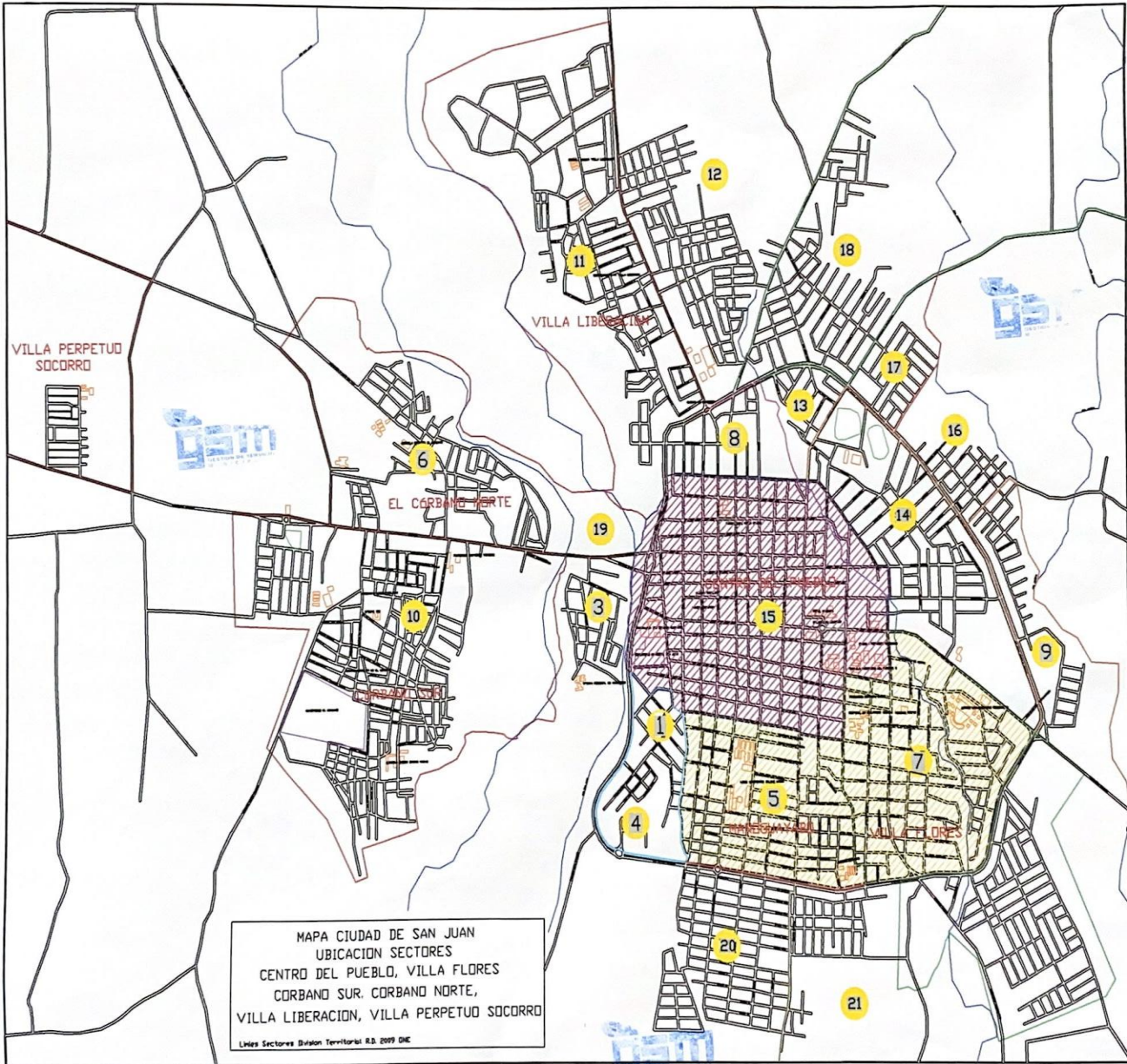
Proyecto de San Juan

Proyecto de San Juan

Proyecto de San Juan

Proyecto de San Juan

Proyecto de San Juan



MAPA CIUDAD DE SAN JUAN  
UBICACION SECTORES  
CENTRO DEL PUEBLO, VILLA FLORES  
CORBANO SUR, CORBANO NORTE,  
VILLA LIBERACION, VILLA PERPETUO SOCORRO  
Línea Sectores División Territorial R.D. 2009 DNE



01

01