



**Ayuntamiento del Municipio de Yamasá**  
*"El Trabajo Nuestra Virtud"*

# **PLAN MUNICIPAL DE DESARROLLO 2021-2024**



## INDICE

TEMA	PAGINA
Presentación	4
Mensaje del Alcalde	5
<b>PLAN MUNICIPAL DE DESARROLLO</b>	6
• Metodología	6
• <b>Fases de la Planificación:</b> Preparación, Diagnostico, Formulación y Gestión	8
• Base Legal	10
• ODS Vinculantes con los Proyectos del Plan de Desarrollo	11
• Resolución de Aprobación del PMD	13
• Composición del Concejo de Regidores	17
• Composición del Consejo Económico y Social	17
<b>GENERALIDADES DE YAMASA</b>	18
• Preámbulo Histórico	18
• Ubicación, límite, superficie, población y características demográficas:	19
• Aspectos políticos administrativos	20
• Movimiento social y comunitario	20
<b>VISION DE DESARROLLO DEL MUNICIPIO DE YAMASA</b>	21
• FODA	22
• Misión y valores del ayuntamiento de Yamasá	23
• Diagnostico Institucional	23
<b>EJE DE FORTALECIMIENTO INSTITUCIONAL</b>	25
• Línea estratégica	25
• Objetivos	25
• Proyectos/Líneas de Acción	25
• Cronograma	27
• Fichas técnicas de los proyectos	28
<b>EJE DE DESARROLLO SOCIAL</b>	33
<b>Diagnostico</b>	33
• Línea estratégica	44
• Objetivos	44

• Proyectos/Líneas de Acción	44
• Cronograma	45
• Fichas técnicas de los proyectos	46
<b>EJE DE ECONOMIA Y PRODUCTIVIDAD LOCAL</b>	49
• <b>Diagnostico</b>	49
• Línea estratégica	56
• Objetivos	56
• Proyectos/Líneas de Acción	56
• Cronograma	57
• Fichas técnicas de los proyectos	59
<b>EJE DE ORDENAMIENTO Y SOSTENEABILIDAD AMBIENTAL</b>	60
• <b>Diagnostico</b>	60
• Línea estratégica	70
• Objetivos	70
• Proyectos/Líneas de Acción	72
• Cronograma	73
• Fichas técnicas de los proyectos	74
<b>MATRIZ MODELO PARA SEGUIMIENTO Y EVALUCION</b>	81
<b>PARTICIPANTES EN LA FORMULACION DEL PLAN</b>	82
<b>BIBLIOGRAFIA</b>	83
<b>IMAGENES DEL PROCESO DE FORMULACION DEL PMD</b>	84

## **Presentación**

Este plan de Desarrollo del Municipio de Yamasá, que ponemos a disposición de las autoridades municipales, instituciones del gobierno dominicano, la cooperación, empresarios y emprendedores del municipio, ha sido un ejercicio consultivo y participativo, con representantes de organizaciones comunitarias, sectoriales del gobierno, comerciantes, productores, cooperativas, técnicos y regidores del ayuntamiento.

Presentar este documento conteniendo propuestas e ideas de proyectos en diferentes aspectos de la vida municipal de Yamasá, nos llena de regocijo y entusiasmo, porque constituye una herramienta de trabajo y de planificación inédita en nuestro municipio, en vista de que, durante toda la trayectoria del ayuntamiento, no habíamos contado con un instrumento de planificación, producido con la participación de los sujetos sociales y políticos de la comunidad.

Al adentrarse al documento, podrán identificar cuatros ejes de trabajo que son: Desarrollo y Fortalecimiento Institucional, Desarrollo Social, Economía y Productividad Local, Ordenamiento Territorial y Sostenibilidad Ambiental, en torno a los cuales se ha organizado el diagnóstico, líneas estratégicas, objetivos, y líneas de acción o proyectos, los cuales orientan el horizonte de este plan de desarrollo.

Asimismo, podrán conocer la metodología y tipos de actividades realizadas, para la creación del Consejo Económico y Social, la realización del diagnóstico y formulación del Plan de Desarrollo.

Es importante destacar el apoyo brindado por el Viceministerio de Ordenamiento y Desarrollo Territorial (VIODT), en las capacitaciones para la conformación del Consejo Económico y Social, además agradecer al Proyecto Biodiversidad en Países Productivos, que implementa en nuestro municipio el Programa de Las Naciones Unidas para el Desarrollo (PNUD), conjuntamente con el Ministerio de Medio Ambiente y Recursos Naturales, por el acompañamiento técnico y metodológico en la elaboración del plan de Desarrollo.

Agradecer a los representantes de las organizaciones comunitarias, cooperativas, comerciantes, trabajadores culturales, las oficinas del gobierno dominicano con presencia en el municipio, el comité de calidad y concejo de regidores del ayuntamiento, por contribuir a un proceso que marca el inicio de la historia de la planificación y desarrollo institucional de Yamasá.

### **Comité Técnico**

## Mensaje del Alcalde



La actual gestión municipal que nos ha tocado encabezar para este periodo 2020-2024, se ha producido en un momento difícil, por la presencia de una epidemia mundial que ha trastornado la vida de la humanidad, de nuestra República Dominicana, y por ende a nuestro municipio de Yamasá. Nos referimos al COVID19. En medio de esta realidad, hemos estado haciendo grandes esfuerzos en cumplir nuestra misión y compromisos asumidos con nuestros munícipes, mejorando servicios, e invirtiendo en el desarrollo de obras sociales y comunitarias, asimismo, hemos gestionado recursos económicos para la construcción de un mercado, la incorporación de un camión para la mejora de la recogida de basura, lámparas para el alumbrado público, entre otras iniciativas.

El asumir la dirección del ayuntamiento pudimos comprobar las debilidades institucionales que les caracterizan, debido a que las diversas gestiones que nos antecedieron, no asumieron las responsabilidades y prácticas de organización, planificación y montaje logístico interno en el ayuntamiento, que contribuyeran a crear una impronta institucional, que nos facilitara al día de hoy, nuestro trabajo como alcalde del municipio. Por las razones señaladas, hemos decidido promover en nuestra gestión municipal, una nueva cultura de organización y planificación, para la cual hemos recibido con beneplácito el apoyo técnico que nos brinda el proyecto Biodiversidad en Paisajes productivos, y el MEPyD, con la creación del Consejo Económico y Social, así como, la realización del Plan Municipal de Desarrollo.

Es la primera vez que tengamos registro, que se realiza para la gestión municipal y el ayuntamiento un plan de desarrollo, convirtiéndonos en las primeras autoridades municipales en llevarlo a cabo. El proceso de elaboración del plan ha sido un aprendizaje para mí, los técnicos y regidores del ayuntamiento, así como también para los representantes comunitarios y personalidades que nos han acompañado, pero además muestra el compromiso y el deseo en nuestra gente, de que las cosas se hagan bien, tanto para el ayuntamiento, como para el municipio.

Reitero mi agradecimiento a los técnicos del Viceministerio de Ordenamiento Territorial del MEPyD a los técnicos del Proyecto de Biodiversidad en Paisajes Productivos, y con ellos al Programa de Las Naciones Unidas para el Desarrollo (PNUD) y el Ministerio de Medio Ambiente y Recursos Naturales, por la entrega y aportes, para que este plan de desarrollo sea una realidad.

**Ramón (Neno) Bisonó**  
Alcalde

**Que es un Plan de Desarrollo:**

Es una herramienta que se inscribe dentro de los criterios de la planeación estratégica, porque responde a un horizonte temporal de mediano y largo plazo, que orienta un periodo de gestión de cuatros años en el ayuntamiento. El plan de desarrollo supone un proceso participativo, con actores sociales, políticos y productivos fundamentales del territorio, así como la creación de una estructura de carácter técnico que conduzca, acompañe y facilite la formulación del mismo.

El proceso de formulación del plan se constituye en una oportunidad de evaluar de manera colectiva, la realidad del territorio y en base a esto, pensar y formular una visión de desarrollo, que estructure unas líneas, objetivos estratégicos y acciones, orientadas a eliminar las debilidades y potencializar las fortalezas del municipio. Asimismo, el plan de desarrollo contribuye a la coordinación interinstitucional entre gobierno local y nacional, a partir de objetivos y proyectos planteados en el PMD, según establecen normas como la Ley 176-07, Distrito Nacional y Los Municipios y la Ley 498-06, de Planificación e Inversión Pública.

**Metodología:**

La formulación del plan desarrollo es resultado de un proceso consultivo y participativo de actores sociales y comunitarios, sectoriales del gobierno, instituciones no gubernamentales, autoridades y técnicos del ayuntamiento. En el proceso de la planificación, se desarrollan cuatros fases principales que se describen a continuación:

**Preparación:**

En el marco de esta fase, se crearon las condiciones para el arranque del proceso, a partir de un encuentro con el alcalde, una representación del concejo de regidores, y funcionarios del ayuntamiento, que dio paso a la conformación de una comisión técnica, encabezada por la vicealcaldesa, con quienes fue definido un cronograma de trabajo. Este inicio con una actividad de sensibilización y socialización de los objetivos y alcance del Sistema Nacional de Planificación, impartida por una técnico del Viceministerio de Ordenamiento Territorial del MEPyD a funcionarios y técnicos del ayuntamiento, en el marco del cual se explicaron las base legales, las ventajas para la gestión municipal de formular un plan de desarrollo y constituir el Consejo Económico y Social.



*Personalidades de la mesa principal durante el acto de juramentación del CESM de Yamasá.*

El proceso prosiguió con una asamblea comunitaria, en el marco del cual se desarrolló una sensibilización a cargo de una técnico del MEPYD, a los representantes sociales y comunitarios del territorio presentes, en torno aspectos claves del Sistema Nacional de Planificación, en especial, lo referente a los objetivos, base legal, y composición del Consejo de Desarrollo; como mecanismo de participación de la sociedad civil, que tiene como, responsabilidad propiciar la elaboración del Plan de Desarrollo Municipal, y darle seguimiento, según lo establecido en el artículo 123 de la Ley 176-07, del Distrito Nacional y los Municipios.

El encuentro concluyó, con la constitución del Consejo Económico y Social, y la programación de un acto de juramentación, que contó con la participación de autoridades municipales, representantes del PNUD, y del Proyecto PBP, medios de comunicación y comunitarios de Yamasá.



*Momento en el cual, Evaydee Pérez, Coordinadora Nacional del BPP, toma el juramento al Consejo Económico y Social*

### **Diagnóstico:**

La segunda fase del proceso de planificación está constituida por la realización de un diagnóstico socioeconómico y ambiental, que permite tener una radiografía de la realidad política, institucional, social, económica, demográfica y ambiental del municipio, que sirve de base identificar las deficiencias existentes, para la construcción de propuestas, y la definición de una visión y objetivos estratégicos de desarrollo del territorio. La realización del diagnóstico implica apelar a informaciones y datos generados por instituciones rectoras del estado, organizaciones no gubernamentales, agencias de cooperación, además, informaciones primarias levantadas a partir del FODA, entrevistas, consultas, diálogos y validación de datos con actores claves del municipio.

Los territorios constituyen ser espacios vivos, en constante transformación y movimiento. En tal sentido, las informaciones y los datos, también se mueven, por lo que el contenido de un diagnóstico es proclive a generar cuestionamientos, dudas y preguntas, en relación a determinados datos. Nos obstante, el diagnóstico, es una aproximación cercana a lo que sucede en la comunidad y constituye una herramienta idónea para reflexionar y analizar el contexto del municipio en sus diversos ámbitos, asimismo, es una oportunidad, para que, de manera colectiva, los actores políticos, sociales e institucionales del territorio de Yamasá, vean el municipio por dentro, y en consecuencia produzcan propuestas orientadas a mejorar sus condiciones de vida.

Para generar las informaciones descritas en este diagnóstico, se recurrió a datos de la Oficina Nacional de Estadística (ONE), Ministerio de Educación (MINERD), Programa Supérate, Ministerio de la Mujer, Estudios realizados por el Programa de las Naciones Unidas para el Desarrollo (PNUD), Universidad



Central del Este (UCE) y la Unión Europea, Ministerio de Medio Ambiente, Ayuntamiento Municipal de Yamasá, el Clúster Turístico de Monte Plata, el Observatorio dominicano, La Gaceta Oficial, Consejo Nacional para Niñez (CONANI), Instituto Nacional de Agua Potable y Alcantarillado (INAPA); Atlas del Ministerio de Medio Ambiente, diarios de circulación nacional. Adicionalmente, se realizaron algunas entrevistas a personalidades del territorio, el FODA interno al ayuntamiento, y al territorio, donde los participantes identificaron situaciones no visibles en los estudios y datos institucionales disponibles.

El proceso de diagnóstico concluyó con una jornada de trabajo de presentación y validación de sus contenidos, con miembros del Consejo Económico y Social, y el comité técnico del ayuntamiento, quienes proporcionaron nuevas informaciones, que enriquecieron las levantadas previamente.

### **Formulación:**

Esta fase es el momento de definición y configuración de los contenidos del plan de desarrollo. Para estos fines, se implementaron un conjunto de talleres consultivos, con una metodología participativa, que permitió la discusión y la elaboración de propuestas, a partir de los insumos generados (debilidades planteadas en el FODA y las problemáticas identificadas en el diagnóstico). El proceso llevó a la construcción de escenarios deseables, que orientaron la definición de los objetivos estratégicos, la creación de líneas estratégicas, y estas últimas, a la construcción de una visión de desarrollo del municipio.



*El Alcalde acompañado de funcionarios y regidores del ayuntamiento, durante el encuentro de sensibilización realizado con MEPyD. Figuran, además, la vicealcaldesa, el director del Distrito Municipal Mama Tingo, y una representación del Distrito Municipal los Botados,*

Es importante destacar la realización del diagnóstico interno del ayuntamiento, utilizando la metodología FODA, que nos permitió hacer el análisis de entorno interno y externo, y en consecuencia generar los contenidos del eje estratégico de Fortalecimiento y Desarrollo Institucional del Ayuntamiento.

### **Gestión del Plan de Desarrollo:**

Es la fase de implementación del plan; supone desarrollar acciones diversas orientadas a canalizar y gestionar recursos, alianzas y acuerdos, orientados a concretar proyectos y alcanzar los objetivos planteados; asimismo, actualizar, hacer los ajustes periódicos necesarios, rendir cuentas e informar sobre el progreso del PMD.



*Mesa de trabajo durante una actividad del proceso de formulación del plan de desarrollo.*

### **Base Legal y de Articulación del Plan Municipal de Desarrollo:**

La Constitución de la República Dominicana:

El Plan Municipal de Desarrollo se enmarca en lo establecido en la Constitución de la República, en los Artículos 199, que establece los principios, atribuciones y criterios de autonomía de los ayuntamientos, el 241 y 242, referido a la Estrategia Nacional de Desarrollo y el Plan Nacional Plurianual.

La Ley de Planificación e Inversión Pública 498-06:

En su artículo 14 y 15 establece la definición, composición y finalidad de los Consejos de Desarrollo, describiéndolos, como órganos de carácter consultivo en asuntos económicos y sociales a nivel del territorio municipal, los cuales tienen como finalidad, canalizar demandas de los ciudadanos ante el gobierno central y el gobierno municipal.

Estrategia Nacional de Desarrollo 2010-2030:

Las líneas y objetivos estratégicos, las acciones y proyectos contenidos en este Plan Municipal de Desarrollo del Municipio de Yamasá, están vinculados a los ejes de la Ley 1-12, de la Estrategia Nacional de Desarrollo.



Ley 176-07 del Distrito Nacional y los Municipios:

Establece en su Art. 122 que los ayuntamientos aprobarán a iniciativa de las y los alcaldes con participación de la comunidad, planes municipales de desarrollo. Asimismo, el Art. 123 establece que la elaboración, discusión y seguimiento del plan municipal de desarrollo, se efectuará por el Consejo Económico y Social Municipal o Consejo de Desarrollo Municipal, del que formarán parte representantes de la comunidad.

Los Objetivos de Desarrollo Sostenible (ODS) o Agenda 2030:

Elaborada por las Naciones Unidas y firmada por 193 gobiernos de igual cantidad de países, la Agenda 2030 tiene definidos 17 objetivos y 169 metas de desarrollo a nivel global. En ese sentido, los ejes que componen este Plan de Desarrollo de Yamasá están alineados, con los siguientes objetivos y metas de la agenda 2030

#### Objetivos y Metas de los ODS Vinculados con las Líneas de Acción del PMD Yamasá 2021-2024

OBJETIVOS ODS	Metas ODS
 <b>3</b> SALUD Y BIENESTAR	3.3: Promover la salud mental y el bienestar.
 <b>5</b> IGUALDAD DE GÉNERO	5.2: Eliminar todas las formas de violencia contra las mujeres y las niñas en los ámbitos público y privado, incluidas la trata y la explotación sexual y otros tipos de explotación

<p><b>6</b> AGUA LIMPIA Y SANEAMIENTO</p> 	<p>6.1: Lograr el acceso universal y equitativo al agua potable a un precio asequible para todos.</p> <p>6.2: Lograr el acceso a servicios de saneamiento e higiene adecuados y equitativos para todos y poner fin a la defecación al aire libre.</p> <p>6.3; Mejorar la calidad del agua reduciendo la contaminación, eliminando el vertimiento y minimizando la emisión de productos químicos y reduciendo el porcentaje de aguas residuales sin tratar.</p>
<p><b>8</b> TRABAJO DECENTE Y CRECIMIENTO ECONÓMICO</p> 	<p>8.2: Promover políticas que apoyen las actividades productivas, la creación de puestos de trabajo decentes, y el emprendimiento.</p> <p>8 3: Lograr niveles más elevados de productividad económica mediante la diversificación, la modernización tecnológica y la innovación</p>
<p><b>9</b> INDUSTRIA, INNOVACIÓN E INFRAESTRUCTURA</p> 	<p>9.2 Promover una industrialización inclusiva y sostenible</p>
<p><b>11</b> CIUDADES Y COMUNIDADES SOSTENIBLES</p> 	<p>11.1: Asegurar acceso a servicios</p> <p>11.2: proporcionar acceso a sistemas de transporte seguros y mejorar la seguridad vial.</p> <p>11.3: Aumentar la capacidad para la planificación y la gestión participativas, integradas y sostenibles de los asentamientos humanos.</p> <p>11.6: Reducir el impacto ambiental negativo per cápita de las ciudades, incluso prestando especial atención a la calidad del aire y la gestión de los desechos municipales</p> <p>11.7: proporcionar acceso universal a zonas verdes y espacios públicos seguros, inclusivos y accesibles.</p> <p>11.a: Apoyar los vínculos, sociales y ambientales positivos entre las zonas urbanas, periurbanas y rurales.</p> <p>11.b: Adoptar e implementan políticas y planes integrados para promover la inclusión, el uso eficiente de los recursos, la mitigación del cambio climático y la adaptación a él y la resiliencia ante los desastres.</p>
<p><b>12</b> PRODUCCIÓN Y CONSUMO RESPONSABLES</p> 	<p>12.5: Reducir considerablemente la generación de desechos mediante actividades de prevención, reducción, reciclado y reutilización</p>
<p><b>13</b> ACCIÓN POR EL CLIMA</p> 	<p>13.1 Fortalecer la resiliencia y la capacidad de adaptación a los riesgos relacionados con el clima y los desastres naturales en todos los países</p>
<p><b>15</b> VIDA DE ECOSISTEMAS TERRESTRES</p> 	<p>15.1: Velar por la conservación, el restablecimiento y el uso sostenible de los ecosistemas terrestres y los ecosistemas interiores de agua dulce y los servicios que proporcionan, en particular los bosques, los humedales, las montañas y las zonas áridas, en consonancia con las obligaciones contraídas en virtud de acuerdos internacionales.</p>
<p><b>16</b> PAZ, JUSTICIA E INSTITUCIONES SÓLIDAS</p> 	<p>16.6: Crear Instituciones eficaces y transparentes, que rindan cuentas.</p> <p>16.7: Adopción de decisiones inclusivas, participativas y representativas que respondan a las necesidades</p>

## Resolución del Concejo de Regidores que aprueba el Plan de Desarrollo 2021-2024



República Dominicana  
**AYUNTAMIENTO DEL MUNICIPIO DE YAMASA**  
Tels.: 809-525-0523 / 809-525-0524



### **RESOLUCION No.08/2021**

**CONSIDERANDO:** Que el artículo No. 199 de la Constitución de la República establece que los municipios y los distritos municipales constituyen la base del sistema político administrativo local, son personas jurídicas de Derecho Público, responsables de sus actuaciones, gozan de patrimonio propio, de autonomía presupuestaria, con potestad normativa, administrativa y de uso de suelo, fijadas de manera expresa por la ley y sujetas al poder de fiscalización del Estado y al control social de la ciudadanía, en los términos establecidos por la Constitución y las leyes.

**CONSIDERANDO:** Que los ayuntamientos tienen la responsabilidad de promover el desarrollo sostenible de sus municipios, planificando su accionar para favorecer un uso más efectivo y eficiente de los recursos, con la finalidad de incrementar la calidad de vida de los munícipes y su acceso a oportunidades.

**CONSIDERANDO:** Que la Ley 176-07 del Distrito Nacional y los Municipios en su artículo 122 establece que “los ayuntamientos aprobarán, a iniciativa de las y los síndicos y con participación de la comunidad, planes municipales de desarrollo”.

**CONSIDERANDO:** Que la Ley 498-06 que crea el Sistema Nacional de Planificación e Inversión Pública y su reglamento de aplicación, establecen el conjunto de principios, normas, órganos y procesos a través de los cuáles se fijan las políticas, objetivos, metas y prioridades de desarrollo económico y social, al cual están sujetos todos los organismos del sector público, entre los cuales se encuentran los ayuntamientos.

**CONSIDERANDO:** Que el Ayuntamiento de Yamasá ha agotado un proceso de planificación durante el período Agosto- Noviembre de esta año 2021, mediante el cual, se ha formulado un Plan Municipal de Desarrollo, contando con la participación activa de la alcaldía, los regidores, funcionarios municipales, y las organizaciones sociales y comunitarias más representativas del territorio.

**CONSIDERANDO:** Que fue constituido y juramentado el Consejo Económico y Social del Municipio de Yamasá, como entidad consultiva, conformada por el ayuntamiento y representantes de organizaciones sociales y productivas del Municipio, comprometiéndose a promover el logro de los objetivos estratégicos contenidos en el PMD.

**CONSIDERANDO:** Que el 18 de noviembre del año en curso, actores sociales y económicos del Municipio de Yamasá, representada por sus principales organizaciones reunidas en Asamblea, y encabezadas por el Consejo Económico y Social Municipal, expresaron su aprobación y apoyo al Plan Municipal de Desarrollo

**Vista:** La Constitución de la República Dominicana.

**Vista:** La Ley No.176-07, del Distrito Nacional y Los Municipios.

**Vista:** La Ley 498-06 de Planificación e Inversión Pública y su Reglamento de Aplicación n° 1.

**El Concejo de Regidores, en uso de sus facultades legales:**

#### **RESUELVE**

**PRIMERO:** Aprobar, como al efecto aprueba, el documento contentivo del **Plan Municipal de Desarrollo del Municipio de Yamasá.**

**SEGUNDO:** Asumir como norte de la gestión municipal la visión estratégica de desarrollo consensuada con los municipios, que dice:

***“Municipio territorialmente interconectado, que promueve la integración familiar, con economía basada en la industria cultural, el turismo agroecológico, la producción agropecuaria y el comercio, con ordenamiento del territorio, que procura la protección y adecuado uso de los recursos naturales, propicia la cooperación interinstitucional, la práctica de deportes, la equidad de género, la organización comunitaria, la transparencia, y calidad en los servicios públicos.***

**Las líneas estratégicas de desarrollo:**

- Un municipio con un gobierno local fortalecido, abierto, transparente, que promueve la participación social, la cooperación interinstitucional y ofrece servicios eficientes.
- Municipio que promueve la integración familiar, donde sus habitantes tienen calidad de vida, viviendas dignas, buena salud y educación, con adecuados servicios sanitarios y agua potable, que promueve el deporte, la equidad de género y la organización social comunitaria.
- Municipio con desarrollo agroecológico, forestal y ganadero, con producción diversificada, que fomenta la industria cultural, el turismo comunitario, y las mipymes a nivel local.
- Municipio estratégicamente ubicado, con conexión vial regional, con adecuada infraestructura comunitaria y de servicio, territorialmente ordenado, con planes de riesgo, que protege y hace uso responsable de los recursos naturales.

**TERCERO:** Asegurar que se dirijan todos los recursos humanos y financieros necesarios para el desarrollo de los programas y proyectos contenidos en el Plan Municipal de Desarrollo, y aunar esfuerzos con el Consejo Económico y Social del Municipio para gestionar recursos y asistencia técnica ante otras instancias.

**CUARTO:** Empezar iniciativas y alianzas estratégicas con diversos actores nacionales e internacionales a los fines de asegurar la consecución de los objetivos establecidos en el Plan Municipal de Desarrollo.

**QUINTO:** Poner en funcionamiento, a través de la Oficina Municipal de Planificación y Programación, los mecanismos de monitoreo y evaluación necesarios para la efectiva implementación del Plan Municipal de Desarrollo.

**SEXTO:** Difundir ampliamente el Plan Municipal de Desarrollo por diferentes medios, informando oportunamente a los municipios sobre los avances en su implementación.

**DADA:** En el Salón de Sesiones del Honorable Ayuntamiento del Municipio de Yamasá, Provincia Monte Plata, a los veinte y cuatro (24) días del mes de noviembre del año 2021.-

  
**JOSÉ ENRIQUE HEREDIA**  
Pte. Del Ayuntamiento

  
**TOMAS DE LA CRUZ FAJARDO**  
Secretario del Consejo

  
**RAMÓN DE LOS SANTOS BISONO RODRIGUEZ**  
Alcalde Municipal de Yamasá



### Composición del Concejo de Regidores/as del Ayuntamiento

No.	Nombre y Apellidos	Representación Partidaria
01	José Enrique Heredia	Presidente del Consejo, Bloque PRM
02	Josefina de la Rosa	Vicepresidenta del Concejo, Bloque PRM
03	Idelfonso de Jesús	Bloque del PRM
04	Balerío Pérez de Jesús	Bloque del PRM
05	Cristina Manuel de León	Bloque del PLD
06	Leocadio Heredia Payano	Bloque del PLD
07	Alexander Martínez Beltrán	Bloque del PLD
08	Reynaldo Leonel Martínez	Bloque de Dominicanos por el Cambio
09	Cristobalina Mariano	Regidora del PRSC

### Composición del Consejo Económico y Social

No.	Nombre y Apellidos	Representación Sectorial
01	Jacqueline Páez	Alcaldía-Coordinadora del CESM
02	David Peguero	Cooperativas- Secretario del CESM
03	Diógenes de León	Comerciantes
04	Domingo Heredia	Educación
05	Raúl Rosario Hernández	Gremio Profesionales
06	Máximo Fortunato	Asociación de Agricultores
07	Elvis Antonio de Jesús	Juntas de Vecinos
08	Reyna de Los Santos	Comunitarios/Derechos Humanos
09	Ernesto Porfirio del Rosario	Deportes
10	Basilio Matos	Iglesias Evangélicas
11	Oliva Heredia	Personas con necesidades Especiales
12	Juan Carlos Reynoso	Defensa Civil
13	Nelson Acevedo	Director Distrito Municipal de Mama Tingo
14	Ramón de Los Santos	Director Distrito Municipal de Los Botados
15	Ramón de los Santos Bisonó	Alcalde del Municipio de Yamasá
16	José Enrique Heredia	Presidente del Concejo de Regidores

## Generalidades del Municipio de Yamasá

### Preámbulo Histórico:

El nombre de Yamasá es una expresión indígena, que significa “tierra mojada” fue declarado municipio de Monte Plata en el año 1982, cuando esta última fue elevada a la categoría de Provincia.

La comarca o comunidad de Yamasá fue fundada en el año 1859, con la llegada de la señora María Matilde Estévez, procedente de Villa Mella, quien promovió la organización de campesinos que venían de la región del Cibao. La revolución tabaquera del 1857, que se llevaba a cabo en el Cibao contra el gobierno de Buenaventura Báez, contribuyó al crecimiento poblacional de dicha comarca en virtud de que muchas personas huyeron hacia la zona por la cercanía a Santo Domingo, lo cual, además de mantenerse alejados del conflicto que se suscitaba en el Cibao, presentaba oportunidad de negocios. En ese contexto la señora Estévez contribuyó a la asociatividad de los pobladores<sup>1</sup>.



*Vista parcial del centro urbano de Yamasá*

La primera noticia documentada sobre Yamasá aparece en el año 1859, fecha en la cual, el Senado Consultor emitió el Decreto No. 606, erigiendo a esta sección en puesto militar, siendo promulgado el 25 de junio del mismo año. No obstante haber sido fundada como comunidad en 1859 y haber sido puesto militar; Yamasá es elevada a la categoría de comuna en el año 1932, mediante la Ley 397 que crea la provincia Trujillo.

Los síndicos durante la dictadura eran nombrados por el dictador Trujillo, por lo que el primer síndico elegido democráticamente en el año 1963, lo fue el señor Rodolfo Martes Díaz, Desde esa fecha al presente, Yamasá ha tenido catorce alcaldes municipales, elegidos mediante el voto popular.

---

<sup>1</sup> [Ayuntamientoyamasá.gob.do](http://Ayuntamientoyamasá.gob.do)

### **Ubicación, límite, superficie Población y características demográficas:**

El municipio de Yamasá es uno de los 5 municipios que componen la provincia de Monte Plata, en consecuencia, pertenece a la región de Higuamo, que incluye a las provincias de San Pedro de Macorís y Hato Mayor. Tiene una superficie territorial de 432.2 kilómetros cuadrados, lo que lo constituye en uno de los municipios de mayor extensión territorial del país.

Limita al norte con la provincia de Cotuí, al Sur Con Villa Altagracia y provincia Santo Domingo, Al este con el Municipio de Monte Plata y al Oeste con Maimón y Piedra Blanca de la provincia Monseñor Nouel. Este municipio que en el pasado fue comuna de Santo Domingo, está a una distancia de 10 kilómetros aproximadamente de Santo Domingo por el Distrito Municipal Mama Tingo, y unos 35 kilómetros por la carretera de Yamasá.

La población es de unos 55,348 29,198 habitantes de los cuales 28,282 son hombres y 27,066 mujeres; de esta población unas 16,228 personas residen en el distrito municipal de Los Botados y 9,922 en el distrito municipal de Mama Tingo. La densidad poblacional del territorio es de unos 127.4 habitantes por kilómetro cuadrado<sup>2</sup>.

### **Aspectos Políticos e Institucionales:**

El municipio tiene un ayuntamiento que es el órgano de gobierno en el nivel local del territorio, el cual está formado por una parte ejecutiva, representada por el Alcalde Ramón Santos Bisonó y una Vicealcaldesa la Sra. Jacqueline Páez, del Partido Revolucionario Moderno, también, un cuerpo normativo compuesto por nueve (9) regidores (as) representando a cuatro partidos políticos, El Partido de la Liberación Dominicana (PLD) con tres regidores, el Partido Reformista Social Cristiano (PRSC) con una regidora, Dominicanos por el Cambio, un regidor y el Partido Revolucionario Moderno (PRM) con cuatro regidores<sup>3</sup>.



El municipio de Yamasá ha enfrentado un proceso de división de su territorio, como resultado de la creación de nuevas unidades políticas y administrativas de comunidades que formaban parte de él; tal es el caso del Municipio de Peralvillo, que fue elevado a la categoría de distrito municipal en 1989, y posteriormente en

el año 2004, mediante la Ley 184-04 se convirtió en municipio, alcanzando su autonomía e independencia política, administrativa y territorial. Conjuntamente con lo anterior, se crearon los

<sup>2</sup> Municipios en Cifras (2020). Oficina Nacional de Estadística (ONE),

<sup>3</sup> Ayuntamientoamasa.gob.do

Distritos Municipales de los Botados en el año 1998, mediante la Ley 170-98, y Mama Tingo en el año 2010, mediante la Ley No. 47-10. No obstante, los distritos municipales forman parte del municipio, como lo establece el artículo 77 en adelante, de la Ley 176-07, en la práctica gozan de una importante autonomía política para manejar temas clave de la administración del territorio. En síntesis, Yamasá ha sido víctima de las divisiones excesivas que ha caracterizado la territorialidad y municipalidad dominicana en los últimos 30 años, la cual han generado 394 gobiernos locales, entre municipios y distritos.

El municipio de Yamasá cuenta con una importante estructura política e institucional, con la presencia de los principales partidos políticos del sistema. Asimismo, la Junta Municipal Electoral, con un centro de cedulación y la oficialía civil, que brindan servicios de declaración y emisión de actas de nacimiento, y defunciones, matrimonio civil, la administración de los procesos electorales, y seguimiento a elementos claves de la Ley No.33-18 de Partido y Agrupaciones Políticas, en lo relativo a la participación política y electoral en el municipio.

Hay presencia de oficinas o representantes del gobierno central en el territorio como son: El Instituto Nacional de Agua Potable (INAPA), Empresa de Electricidad Edeeste, Ministerio de la Mujer, Distrito Escolar del Ministerio de Educación RD (MINERD), Sistema Nacional de Salud, Hospital Municipal, Instituto Nacional de Bienestar Estudiantil (INABIE), sede local de la Policía Nacional, La Dirección General de Seguridad de Tránsito y Transporte Terrestre (DIGESETT), Banca Solidaria y Banco de Reservas. El municipio tiene aprobado un Distrito Judicial, el cual todavía no ha sido instalado.

#### **Movimiento Social y Participación Comunitaria:**

Existen algunas juntas de vecinos y asociaciones de parceleros, un Comité de Los Derechos Humanos, dos organizaciones de transporte público de pasajeros, presencia de las iglesias católicas y evangélicas, seccional de la Asociación Dominicana de Profesores (ADP), y las asociaciones de padres y amigos de la escuela, las cuales han conformado una federación. Los ámbitos deportivo y cultural lucen dispersos y desarticulados. El ayuntamiento no tiene un área de trabajo con relación a participación comunitaria, tampoco un registro de organizaciones, y el presupuesto participativo se implementa con debilidades en el cumplimiento de las fases de la metodología. Existe el Consejo Económico y Social de recién creación.

## Visión de Desarrollo

*“Municipio territorialmente interconectado, que promueve la integración familiar, con economía basada en la industria cultural, el turismo agroecológico, la producción agropecuaria y el comercio, con ordenamiento del territorio, que procura la protección y adecuado uso de los recursos naturales, propicia la cooperación interinstitucional, la práctica de deportes, la equidad de género, la organización comunitaria, la transparencia, y calidad en los servicios público”.*



### FORTALEZAS:

- Territorio fértil con diversidad en la producción de rubros agrícolas de calidad
- Genera divisas con la producción para la exportación del cacao
- Importantes recursos naturales y fuentes de producción de agua
- Geográficamente situada en una ubicación estratégica
- Dinamismo comercial y del sector servicio del municipio
- Expansión inmobiliaria con el desarrollo de nuevas modalidades de construcción de soluciones habitacionales.
- La gente muestra calidez y espíritu de trabajo
- Hay muchos profesionales en distintas especialidades y áreas
- Potencial humano en deportes
- Condiciones para el ecoturismo

### OPORTUNIDADES:

- La cercanía a Santo Domingo, el centro político y financiero del país
- Los mercados internacionales compradores de cacao, receptivos al producto dominicano
- Comunicación terrestre con tres regiones del país.

### DEBILIDADES:

- Baja calidad del servicio de las rutas de transporte es de elevado costo para los munícipes
- Poca fuente de empleos que provoca salida a trabajar a Santo Domingo
- El agua para el uso de los hogares es de pobre calidad
- Carencia de un mercado publico
- Las vías alternas de conexión de Yamasá con el Nordeste y Cibao están en malas condiciones
- La vía principal de acceso al Municipio y la ciudad de Yamasá es muy estrecha
- No está definida la zona de desarrollo y crecimiento poblacional de Yamasá.
- Puente en la vía principal (carretera de Yamasá) a la altura de los botados está por colapsar
- La ciudad no posee parqueos, existe un desorden a nivel urbano
- Los postes de madera del tendido eléctrico constituyen un riesgo a la población
- Exceso de pozos de extracción de aguas subterráneas
- Hospital no tiene ambulancia y carece de equipos médicos necesarios

### AMENAZAS:

- El cambio climático y los fenómenos atmosféricos
- La minería

## Misión y Valores del Ayuntamiento de Yamasá

### MISION:

Somos el gobierno local, responsable de promover el desarrollo territorial, la mejora de la calidad de vida, el fomento de la cultura y la cohesión social, protegiendo los espacios públicos y el medio ambiente, propiciando alianzas y la participación efectiva de las comunidades en la gestión municipal.

### VALORES

Transparencia

Solidaridad

Integralidad

Empatía

Tolerancia

## DIAGNOSTICO INSTITUCIONAL DEL AYUNTAMIENTO

### FORTALEZAS:

- El personal del ayuntamiento dispone de seguridad social
- El alcalde se muestra receptivo y accesible, facilitando gestionar situaciones que se presentan en la cotidianidad de la gestión
- Atención a solicitudes ciudadanas

### OPORTUNIDADES:

- La existencia de políticas, estrategias y programas de organismos gubernamentales y de la cooperación en torno a los ayuntamientos.
- Disposición de algunas instituciones nacionales e internacionales de apoyar al ayuntamiento en su mejora institucional interna.
- Disposición del gobierno en apoyar a los municipios a través de la Liga Municipal Dominicana
- Los gestores municipales comparten los mismos intereses políticos con quienes encabezan la gestión del gobierno nacional, lo que permite y propiciar procesos de coordinación y acciones conjuntas en la implementación de estrategias, que contribuyan a la buena gestión local.
- Adecuadas condiciones para alianzas y acuerdos interinstitucionales entre el gobierno central y el ayuntamiento.

**DEBILIDADES:**

- Personal del ayuntamiento se muestra disperso, con baja integración laboral.
- Niveles de indisciplina de algunos miembros del personal, que se expresan en el uso inadecuado del lenguaje y baja responsabilidad con relación a determinados asuntos institucionales.
- Se muestra un bajo nivel de trabajo en equipo y limitada comunicación interna.
- Bajo nivel de organización institucional, que se refleja en la ausencia de una estructura orgánica actualizada, organigrama, manuales de funciones y puestos definidos.
- La evaluación de desempeño al personal ha estado ausente como parte del proceso de administración de personal.
- Baja recaudaciones de ingresos municipales
- Falta de Oficina de Planeamiento Urbano
- Se presenta una limitada delegación de funciones, que propicia niveles exagerados de centralización y autoritarismo en algunas áreas de la gestión municipal.
- No existe un plan de capacitación institucional
- Limitado equipamiento tecnológico e informáticos
- Inadecuada imagen de presentación del personal de las áreas administrativas y de servicio al público, por no disponer de uniformes.
- La trayectoria histórica del ayuntamiento se ha caracterizado por la usencia de planificación institucional.

**AMENAZAS:**

- Mantener la misma transferencia de recursos al ayuntamiento por parte del gobierno central



## **Eje de Fortalecimiento y Desarrollo Institucional:**

Este eje agrupa el análisis de entorno, el conjunto de objetivos estratégicos y líneas de acción, dirigidas a las mejoras institucionales internas del ayuntamiento, como base para crear condiciones que contribuyan al cumplimiento de la misión y funciones de la alcaldía.

### **LINEA ESTRATEGICA:**

Un municipio con un gobierno local fortalecido, abierto, transparente, que promueve la participación social, la cooperación interinstitucional y ofrece servicios eficientes.

### **Objetivos Estratégicos:**

- Definir e implementar un plan de mejora institucional interno del ayuntamiento orientado a fortalecer el área de recursos humanos, y en consecuencia la administración de personal.
- Promover una estrategia orientada a mejorar las recaudaciones internas del ayuntamiento.
- Promover la incorporación gradual de equipamientos tecnológicos e informáticos en el ayuntamiento.
- Establecer una estrategia de organización, registro y custodia de la documentación soporte de los procesos administrativos y financieros.
- Propiciar el acondicionamiento y ambientación del edificio del ayuntamiento orientado al aprovechamiento y uso funcional del mismo.
- Fortalecer los procesos de participación social en la gestión municipal.

### **Proyectos/Líneas de Acción:**


- Definir e implementar un plan de mejora institucional a partir de la metodología y herramientas del Marco Común de Evaluación CAF.
- Actualizar estructura orgánica, definir organigrama, manual de funciones y de puestos.
- Crear un plan de capacitación interno, y realizar la evaluación de desempeño.
- Crear una ordenanza de arbitrios y desarrollar iniciativas de sensibilización a los munícipes sobre los pagos.
- Identificar y priorizar áreas de la gestión que requieren el uso tecnológico y realizar un proceso gradual de compras de equipos.
- Crear y organizar un archivo institucional digitalizado para garantizar la organización y adecuada custodia de los documentos generados de los procesos administrativos y financieros del ayuntamiento.


- Construir, reorganizar y habilitar espacios ambientados y ordenados para la instalación de oficinas, salones de trabajo y reuniones, que faciliten la labor de regidores (as), del personal técnico, administrativo y operativo del ayuntamiento.
- Definir el área de participación comunitaria orientada a propiciar la participación social comunitaria, con el fortalecimiento del Presupuesto Municipal Participativo, la articulación y coordinación con las Juntas de Vecinos y El Consejo Económico y Social.


Cronograma de programación de la inversión


Línea Estratégica	Objetivos Estratégicos	Líneas de acción /Proyectos	Duración	Costos estimados \$RD	AÑO DE EJECUCIÓN		
					2022	2023	2024
<i>Un municipio con un gobierno local fortalecido, abierto, transparente, que promueve la participación social, la cooperación interinstitucional y ofrece servicios eficientes.</i>	Definir e implementar un plan de mejora institucional interno orientado a fortalecer el área de recursos humanos, la organización y administración de personal	Elaboración de un Plan de Mejora interno en Base al Marco Común de Evaluación.	6 meses	RD\$100,000.00			
		Actualizar estructura orgánica, definir organigrama, manual de funciones y de puestos.	4 meses	RD\$100,000.00			
		Hacer plan de capacitación interno, realizar la evaluación de desempeño.	4 meses	RD\$100,000.00			
		Establecer código de vestimenta y uniformes al personal del servicio al cliente y áreas auxiliares.	4 meses	RD\$400,000.00			
	Promover una estrategia orientada a mejorar las recaudaciones internas del ayuntamiento	Realizar una ordenanza de tasas y arbitrios municipales. Instalar y poner en funcionamiento la oficina de planeamiento urbano.	6 meses	RD\$200,000.00			
	Promover la incorporación gradual de equipamientos tecnológicos e informáticos en el ayuntamiento.	Realizar un levantamiento de necesidades de equipos tecnológicos, en base al cual se realice una programación anual de compras que priorice las áreas clave del ayuntamiento.	2 años	RD\$1,000,000.00			
	Establecer una estrategia de organización, registro y custodia de la documentación soporte de los procesos administrativos y financieros.	Instalar un área de archivo, con contenedores, y cajas con tapa y cierre por lingueta, para ordenar la documentación, por cuentas, de manera numérica y secuencial, en función de números de cheques.	6 meses	RD\$400,000.00			
	Crear condiciones de aprovechamiento y uso funcional de las instalaciones de la alcaldía	Habilitar y crear nuevos espacios de oficinas y salones de trabajo, ambientados e iluminados para el buen desenvolvimiento de personal	1 año	RD\$1,400,000.00			
Fortalecer los procesos de participación comunitaria	Crear y poner en funcionamiento el área de participación comunitaria.	3 meses	RD\$300,000.00				


## Relación de fichas técnica de proyectos/Líneas de Acción


<b>Ficha técnica de proyecto/Línea de acción</b>	
<b>SNIP/ID:</b>	Nombre del Proyecto: <b>Plan de mejoras del área de recursos humanos</b>
<b>Objetivo:</b> Disponer de una herramienta que contribuya a un adecuado funcionamiento del área de recursos humanos y organización de personal	
<b>Descripción</b>	
Crear un plan de mejora institucional del área de recursos humanos a partir de la aplicación del Marco Común de Evaluación (CAF), que incorpore la capacitación, la evaluación de desempeño, y propicie una nueva imagen en la presentación del personal.	
<b>Principales Actividades:</b> Solicitud acompañamiento técnico al MAP, creación de comité calidad, capacitación para autodiagnóstico, elaboración de autodiagnóstico, formulación de plan de mejora.	
<b>Costos: RD\$100,000.00</b>	<b>Duración:</b> 6 meses
<b>Vinculación con los Objetivos de la Estrategia Nacional de Desarrollo (END)</b>	Eje I: objetivo 1: Administración Pública eficiente, transparente orientada a resultados.
<b>Vinculación con las Metas de la Objetivos Desarrollo Sostenible (ODS)</b>	Objetivo 16: Meta 6: Crear instituciones eficaces y transparentes, que rindan cuentas.
<b>Organismo(s) Financiador</b>	Ayuntamiento y Ministerio de Administración Pública (MAP)


<b>Ficha técnica de proyecto/Línea de acción</b>	
<b>SNIP/ID:</b>	Nombre del Proyecto: <b>Actualización orgánica, manuales de funciones del ayuntamiento</b>
<b>Objetivo:</b> Incorporar a la estructura institucional las áreas vitales que contribuya a un mejor desenvolvimiento de la gestión municipal.	
<b>Descripción</b>	
Consiste en incorporar a la estructura organizacional y al manual de funciones del ayuntamiento, nuevas áreas orientadas a fortalecer el funcionamiento interno, como es la Oficina de Planeamiento Urbano, Participación Comunitaria y Oficina de libre acceso a la información pública.	
<b>Principales Actividades:</b> Solicitud de apoyo técnico al MAP, Encuentro con analista del MAP para hacer revisión del organigrama y manual de funciones, agregar las áreas pendientes al organigrama institucional.	
<b>Costos: RD\$100,000.00</b>	<b>Duración:</b> 4 meses
<b>Vinculación con los Objetivos de la Estrategia Nacional de Desarrollo (END)</b>	Eje I: objetivo 1: Administración pública eficiente, transparente orientada a resultados.
<b>Vinculación con las Metas de la Objetivos Desarrollo Sostenible (ODS)</b>	Objetivo 16: Meta 6: Crear instituciones eficaces y transparentes, que rindan cuentas.
<b>Organismo(s) Financiador</b>	Ayuntamiento y Ministerio de Administración Pública (MAP)


<b>Ficha técnica de proyecto/Línea de acción</b>	
<b>SNIP/ID:</b>	Nombre del Proyecto: <b>Plan de capacitación interno-evaluación de desempeño</b>
<b>Objetivo:</b> Disponen de un plan de capacitación interno orientado a crear las capacidades de personal, asimismo, institucionalizar la evaluación de desempeño como mecanismo para el reconocimiento y fortalecimiento de la operatividad y funcionamiento institucional.	
<b>Descripción</b>	
Consiste en realizar un levantamiento de necesidades de capacitación y en función de este, establecer un cronograma con tipos de actividades de entrenamientos y capacitación para fortalecer las habilidades del personal de las áreas claves del ayuntamiento.	
Realizar anualmente la evaluación de desempeño como estrategia para fortalecer el compromiso, la identidad y la asunción del personal en las tareas institucionales.	
<b>Principales Actividades:</b> Solicitud de apoyo técnico al INAP y MAP, Encuentro con analista INAP y el MAP, para recibir inducciones y conocer los procedimientos para diagnóstico y elaboración de plan de capacitación, al igual que la evaluación de desempeño. Realizar evaluación y diseñar plan de capacitación.	
<b>Costos:</b> RD\$100,000.00	<b>Duración:</b> 4 meses
<b>Vinculación con los Objetivos de la Estrategia Nacional de Desarrollo (END)</b>	Eje I: objetivo 1: Administración pública eficiente, transparente orientada a resultados.
<b>Vinculación con las Metas de la Objetivos Desarrollo Sostenible (ODS)</b>	Objetivo 16: Meta 6: Crear Instituciones Eficaces y Transparente, que rindan cuentas.
<b>Organismo(s) Financiador</b>	Ayuntamiento, Instituto Nacional Administración de Personal, y Ministerio de Administración Pública (MAP)


<b>Ficha técnica de proyecto/Línea de acción</b>	
<b>SNIP/ID:</b>	Nombre del Proyecto: <b>Establecer uniformes y código de vestimenta al personal</b>
<b>Objetivo:</b> Mejorar la imagen y presentación del personal de atención a clientes y áreas de servicios del ayuntamiento.	
<b>Descripción</b>	
Consiste en diseñar y confeccionar un uniforme dirigido al personal auxiliar y de las áreas administrativa-financiero y de atención al cliente, que contribuya a identificar el mismo, mostrar orden y buena presentación del personal.	
<b>Principales Actividades:</b> Hacer requerimiento, elegir colores, tipo de telas y diseñar el modelo, confeccionar y entregar al personal.	
<b>Costos:</b> RD\$400,000.00	<b>Duración:</b> 4 meses
<b>Vinculación con los Objetivos de la Estrategia Nacional de Desarrollo (END)</b>	Eje I: objetivo 1: Administración pública eficiente, transparente orientada a resultados.
<b>Vinculación con las Metas de la Objetivos Desarrollo Sostenible (ODS)</b>	Objetivo 16: Meta 6: Crear instituciones eficaces y transparentes, que rindan cuentas.
<b>Organismo(s) Financiador</b>	Ayuntamiento

Ficha técnica de proyecto/Línea de acción	
<b>SNIP/ID:</b>	Nombre del Proyecto: <b>Crear una ordenanza de tasas y arbitrios municipales/Instaurar la OPU</b>
<b>Objetivo:</b> Disponer de una herramienta que contribuya a elevar los ingresos del ayuntamiento.	
<b>Descripción</b>	
<p>Consiste en la elaboración de una herramienta que sirva de base a la cobranza de tasas y arbitrios municipales, que defina tipos y montos, y en consecuencia oriente al área de recaudaciones del ayuntamiento que contribuya a aumentar los ingresos internos del ayuntamiento</p> <p>Crear e instalar la Oficina de Planeamiento Urbano, contribuirá a recuperar la incidencia en el ordenamiento territorial, la aplicación de la ordenanza y mejora de las recaudaciones.</p>	
<b>Principales Actividades:</b> Crear una comisión de trabajo que realice consultes y elabore un perfil preliminar, encuentros de socialización con los regidores, sesión del consejo aprobando la ordenanza, socializar con los grupos sociales, y empresariales de la comunidad sobre el contenido de la ordenanza, aplicar la ordenanza. Asimismo, crear y definir un responsable de la Oficina de Planeamiento Urbano	
<b>Costos:</b> RD\$400,000.00	<b>Duración:</b> 6 meses
<b>Vinculación con los Objetivos de la Estrategia Nacional de Desarrollo (END)</b>	Eje I: objetivo 1: Administración pública eficiente, transparente orientada a resultados.
<b>Vinculación con las Metas de la Objetivos Desarrollo Sostenible (ODS)</b>	Objetivo 16: Meta 6: Crear instituciones eficaces y transparentes, que rindan cuentas.
<b>Organismo(s) Financiador</b>	Ayuntamiento, Viceministerio de Ordenamiento Territorial

Ficha Técnica de Proyecto/Línea de Acción	
<b>SNIP/ID:</b>	Nombre del Proyecto: <b>Equipamientos Informáticos y Tecnológicos</b>
<b>Objetivo:</b> Fortalecer la participación social y comunitaria en la gestión municipal.	
<b>Descripción</b>	
<p>Realizar un levantamiento de necesidades y priorización para la adquisición de equipos tecnológicos en las áreas claves del ayuntamiento.</p>	
<b>Principales Actividades:</b> Hacer levantamiento, priorizar áreas, presupuestar y realizar compras de manera gradual durante un periodo de dos años.	
<b>Costos:</b> RD\$1,200,000.00	<b>Duración:</b> 2 años
<b>Vinculación con los Objetivos de la Estrategia Nacional de Desarrollo (END)</b>	Eje I: objetivo 1: Administración pública eficiente, transparente orientada a resultados.
<b>Vinculación con las Metas de la Objetivos Desarrollo Sostenible (ODS).</b>	Objetivo 16: Meta 6: Crear instituciones eficaces y transparentes, que rindan cuentas.
<b>Organismo(s) Financiador</b>	Ayuntamiento

Ficha técnica de proyecto/Línea de acción	
<b>SNIP/ID:</b>	Nombre del Proyecto: <b>Crear un archivo en el ayuntamiento</b>
<b>Objetivo:</b> Promover la organización, registro y custodia de la documentación soporte de los procesos administrativos y financieros del Ayuntamiento.	
<b>Descripción</b>	
Acondicionar y asegurar un espacio del edificio municipal para instalar contenedores de archivo, digitalizar, organizar y guardar la documentación en cajas con tapas con linguetas, ordenados por cuentas, de manera numérica y secuencial, en función de números de cheques emitidos.	
<b>Principales Actividades:</b> Habilitar y asegurar un espacio, comprar contenedores y cajas para archivo, entrenar y poner en función a un personal para estos fines, escanear tripas y documentos.	
<b>Costos: RD\$400,000.00</b>	<b>Duración:</b> 6 meses
<b>Vinculación con los Objetivos de la Estrategia Nacional de Desarrollo (END)</b>	Eje I: objetivo 1: Administración pública a eficiente, transparente orientada a resultados.
<b>Vinculación con las Metas de la Objetivos Desarrollo Sostenible (ODS)</b>	Objetivo 16: Meta 6: Crear instituciones eficaces y transparentes, que rindan cuentas.
<b>Organismo(s) Financiador</b>	Ayuntamiento

Ficha técnica de proyecto/Línea de acción	
<b>SNIP/ID:</b>	Nombre del Proyecto: <b>Habilitar espacios físicos para oficinas y áreas de trabajo</b>
<b>Objetivo:</b> Hacer más funcional las instalaciones del edificio municipal del ayuntamiento	
<b>Descripción</b>	
En consiste en construir y remozar espacios dentro del edificio, para hacerlo más funcional, y ambientalmente adecuado para las labores institucionales. Reordenar oficinas, crear otras, asimismo habilitar salones de reuniones.	
<b>Principales Actividades:</b> Hacer un levantamiento, diseños, presupuestos y programar los trabajos	
<b>Costos: RD\$1,400,000.00</b>	<b>Duración:</b> 1 año
<b>Vinculación con los Objetivos de la Estrategia Nacional de Desarrollo (END)</b>	Eje I: objetivo 1: Administración pública eficiente, transparente orientada a resultados.
<b>Vinculación con las Metas de la Objetivos Desarrollo Sostenible (ODS)</b>	Objetivo 16: Meta 6: Crear Instituciones Eficaces y Transparente, que rindan cuentas.
<b>Organismo(s) Financiador</b>	Ayuntamiento

<b>Ficha técnica de proyecto/Línea de acción</b>	
<b>SNIP/ID:</b>	Nombre del Proyecto: <b>Crear el área de Participación Comunitaria</b>
<b>Objetivo:</b> Fortalecer la participación social y comunitaria en la gestión municipal.	
<b>Descripción</b>	
<p>Consiste en establecer un mecanismo institucional que trabaje en el acercamiento, coordinación y alianzas con los representantes sociales a partir del fortalecimiento del Consejo Económico y Social, la mejora en la aplicación de la metodología del presupuesto municipal participativo, y alianzas con las Juntas de Vecinos.</p>	
<b>Principales Actividades:</b> Talleres/encuentros de sensibilización y capacitación ciudadana en temas vinculados a la participación social en la gestión municipal, taller de capacitación a miembros del Consejo de Desarrollo, Elaborar reglamento para el presupuesto participativo 2021-2022	
<b>Costos: RD\$300,000.00</b>	<b>Duración:</b> 3 meses
<b>Vinculación con los Objetivos de la Estrategia Nacional de Desarrollo (END)</b>	Eje I: objetivo 3: Democracia Participativa y Ciudadanía Responsable
<b>Vinculación con las Metas de la Objetivos Desarrollo Sostenible (ODS)</b>	Objetivo 16: Meta 7: Adopción de decisiones inclusivas, participativas y representativas que respondan a las necesidades
<b>Organismo(s) Financiador</b>	Ayuntamiento, Fedomu



## EJE DE DESARROLLO SOCIAL:

Este eje estratégico, presenta un conjunto de propuestas y acciones orientadas a la promoción del desarrollo humano, la cohesión social y mejora de la calidad de vida de los habitantes de Yamasá, elaboradas a partir de un diagnóstico socioeconómico, que describe las condiciones de vivienda, acceso a servicios público, saneamiento, salud, educación, y subsidios sociales.

## DIAGNOSTICO



Poner fin a la pobreza en todas sus formas y en todo el mundo

### Pobreza:

Yamasá es un municipio con una elevada tasa de pobreza general y extrema, en el contexto de la Republica Dominicana. Según datos del Mapa de Pobreza 2014, del Ministerio de Economía, Planificación y Desarrollo MEPYD la **pobreza general**: En el nivel urbano es de un 73.3% y la rural es de 75.2%; mientras que la **pobreza extrema**: urbana 29.3% y la rural 19.7%.

### Cuadro I

**Hogares y personas pobres e indigentes en el municipio de Yamasá según zona de residencia, 2010 (cifras absolutas y porcentajes)**

Pobreza General						Pobreza Extrema					
Urbana		Rural		Total País		Urbana		Rural		Total País	
%	Absoluto	%	Absoluto	%	Absoluto	%	Absoluto	%	Absoluto	%	Absoluto
73.3	4,073	75.2	6,925	74.5	10,998	29.3	1625	19.7	1,811	23.3	3,436

Fuente: Mapa de Pobreza 2014 MEPYD.

Estos datos, los únicos disponibles con relación al indicador de pobreza del municipio, pudieron haber sido afectados con el impacto del COVID en el territorio, si partimos del hecho de que el MEPYD, informó que la tasa de pobreza monetaria general en el país; pasó de 21.0% en 2019 a 23.4% en 2020, lo que nos permitió inferir que Yamasá pudo haber acentuado su rezago en los niveles de pobreza.



Poner fin al hambre, lograr la seguridad alimentaria y la mejora de la nutrición y promover la agricultura sostenible.

### Programas Sociales:

El estado dominicano en la estrategia de reducir la pobreza y contribuir a mejorar los índices de Calidad de Vida de la población, ha creado una estructura institucional y puso en marcha un conjunto de programas y subsidios sociales, orientados a asistir a los sectores vulnerables de la población. Para la implementación de dichos programas se ha configurado y articulado un conjunto de instituciones y mecanismos, orientados a garantizar la implementación de dichos programas sociales. En ese sentido, la Administradora de Subsidios Sociales, Programa Supérate, El Gabinete Social, Proyectos Especiales de la Presidencia, SENASA, INABIE, INAPI, SIUBEN, etc. constituyen parte de las instituciones responsables de organizar, planificar, ejecutar, monitorear y dar seguimiento a la implementación de los programas y proyectos de subsidios sociales.

En el municipio de Yamasá han llegado subsidios del estado, beneficiando a cientos de hogares y miles de muncípes, destacándose los siguientes: Programa Aliméntate, este ha colocado la asistencia económica para comprar alimentos de unos 8,238 en julio 2020, a unos 11,154 hogares beneficiarios actualmente. Aliméntate sustituye a Comer es Primero con un monto de RD\$1,650.00 pesos por hogar beneficiado.

Programas orientados a la población estudiantil, que contribuyen con el consumo de calorías necesarias en las personas, lo constituyen los 13, 781, desayunos y 11,945 almuerzos respectivamente, que se brinda a estudiantes de las escuelas del municipio. Las ayudas económicas condicionadas para estudiantes han presentado una reducción, podríamos inferir que ha sido por la no presencialidad en las clases provocadas por COVID19. Como muestra de estos, podemos citar los siguientes: Bono Escolar Estudiando Progreso (**BEEP**) es una contribución otorgada mensualmente para los estudiantes de hasta 21 años, que estén cursando el primer o segundo año de bachillerato, el cual **paso de unos 3,280 beneficiarios en el 2020 a 1978 actualmente**. Incentivo a la Asistencia Escolar (**ILAE**) de unos 4,917 beneficiarios, se ha reducido a 1,218 en los momentos actuales. Incentivo a la educación superior cuenta con 101 beneficiarios.

Otros programas importantes lo constituyen: Bono Luz y Bono Gas, los cuales benefician a unos 3,884 y 8,747 hogares respectivamente. Bono Gas Chofer 158 beneficiarios. Suplementos para Medicamentos Envejecientes unos 926 y Suplementos Alimenticios 1,523 beneficiarios.

## Números de Beneficiarios Subsidios del Gobierno

Cuadro II

Tipo de Programa	Número de Beneficiarios
Bono Escolar Estudiando Progreso	1978
Bono Luz	5,508
Incentivo a la Policía Preventiva	895
Bono Gas Hogar	8,238
Bono Gas Chofer	158
Incentivo a la Educación Superior	101
Suplemento Medicamentos Envejecientes	926
Suplemento Alimenticio	1,523
Incentivo a la Asistencia Escolar	1,218
Supérate (antiguo Comer es Primero)	11,154
Desayuno Escolar	13,781
Almuerzo Escolar	11,945

Fuente: Municipio en Cifra ONE, datos hasta julio 2020, Programa supérate, Inabie.



Garantizar una vida sana y promover el bienestar de todos a todas las edades.

### Salud:

Las patologías de mayor presencia en el municipio y las que requieren más servicios y atenciones del hospital municipal, los centros de atención primaria y la clínica privada de Yamasá, están constituidos por la hipertensión, problemas renales, diabetes, asma, problemas cardiacos, epilepsia, hepatitis, tuberculosis y VIH. El pasado año 2020, se identificaron diversos casos de difteria, que provocó la intervención de las autoridades sanitarias en el municipio.<sup>4</sup>



Vista parcial del Hospital Público de Yamasá.

<sup>4</sup> Municipio en cifras. 2020. Oficina Nacional de Estadística (ONE)

Recientemente la influenza, ha estado afectando al municipio, especialmente, a niños y niñas. En relación al COVID19, no fue posible disponer de la información municipalizada, en tal sentido, acudimos a los datos provinciales disponibles hasta el mes de octubre del 2021, por el Ministerio de Salud en Monte Plata, el cual había registrado unos 2,414 casos y 36 defunciones, reflejando el nivel de incidencia de la enfermedad en los municipios de la provincia.

El municipio de Yamasá es parte del área VI del Sistema Nacional de Salud, cuenta con 10 Centros de Atención Primaria, un hospital y un centro en la red de establecimientos especializados del SNS, también cuenta con un centro privado de salud. El Ministerio de Salud Pública muestra unos datos actualizados a agosto del año 2020, vinculados a la natalidad, mortalidad y discapacidad; en este sentido, informa de 247 nacidos vivos, de los cuales 44% de los nacimientos se produjeron por cesáreas. Nacidos muertos un caso; asimismo, un 12.3%, de personas declararon tener algún tipo de discapacidad o limitación permanente.

#### **Deporte:**

El municipio de Yamasá posee una importante infraestructura deportiva, compuesta por un multiuso bajo techo, heredado de los Juegos Nacionales celebrados en la provincia de Monte Plata en el año 2006, también 17 canchas mixtas, 8 de ellas dentro de las escuelas, y las restantes 9 en diferentes comunidades del municipio. Asimismo, 10 plays de béisbol y uno de softball. No obstante, existe una dispersión y desarticulación a nivel organizativo. Se conoce el club deportivo y cultural Yeyeo, y una liga de baloncesto, sin embargo, ambos muestran debilidades institucionales importantes.

Las principales disciplinas deportivas que se practican en el municipio son: **boxeo, bádminton, ajedrez, baloncesto, vólibol, tenis, softball y baseball**. Existe una asociación de cabalgadores. La juventud de Yamasá tiene vocación deportiva en diferentes disciplinas, y toman iniciativa en este sentido.

El trabajo y el desarrollo de atletas en varias disciplinas del municipio, es resultado fundamentalmente de la voluntad de los jóvenes, y el acompañamiento que le dan destacados líderes deportivos, quienes por vocación hacia una determinada disciplina del deporte asumen el compromiso de apoyar a jóvenes para que desarrollen su potencial atlético.

En diciembre del 2021, tuvieron lugar en el municipio los primeros juegos deportivos navideños, organizados por el Ayuntamiento y el Ministerio de Deportes y Recreación, en los cuales participaron decenas de jóvenes en diversas disciplinas deportivas.



Vista parcial del acto inaugural de los juegos navidad 2021



Garantizar una educación inclusiva y equitativa de calidad y promover oportunidades de aprendizaje permanente para todos.

### Educación:

Yamasá pertenece al Distrito Escolar 17-01, tiene 77 centros escolares públicos, y un centro escolar privado, según datos actualizados al 2019 por el Anuario Estadístico del Ministerio de Educación,

En el año escolar 2019-2020, reporta una matriculación de **16,653, estudiantes de los cuales 8, 707 corresponde al sexo masculino y 8,263 al femenino**. Solo 124 estudiantes están en un centro privado, distribuidos 53 en el nivel inicial y 71 en el nivel primario. Por su lado el sector público tiene dividido sus estudiantes según el nivel educativo de la manera siguiente: 1,477 en el nivel inicial, 8,380 en el nivel primario, 6,730 en el secundario. La educación de adultos registra unos 1,214 estudiantes. Asimismo, cuenta con unos 1,195 docentes en el sector público, a cargo de 743 secciones.

### Cuadro III

#### Datos Matriculados del Año 2019-2020

Masculino	Femenino	Total	Centro Público	Centro privado
8,604	8,173	16777	16,653	124

Fuente: Anuario del MinerD.gob.do.

Yamasá mostraba en el año 2010, una tasa de analfabetismo en personas de 15 a 24 de 4.7%; y en mayores de 24 años una tasa de 16.7%. Asimismo, el índice de paridad de género (La brecha de género de los indicadores educativos que se obtiene al dividir la cantidad de niñas entre la cantidad de niños matriculados en un mismo nivel) la tasa de analfabetismo de mujeres y hombres entre 15 y 24 años era en el año 2010 de un 46.2%. Durante el año 2014, el Programa Quisqueya Aprende Contigo, entregó certificados a 577 alfabetizados.



*Vista parcial de las instalaciones del Liceo San Martín de Porres de Yamasá.*

Recientemente, el gobierno dominicano realizó en Yamasá, entrega de dispositivos tecnológicos a la población estudiantil de las escuelas y centros educativos públicos del municipio, a los fines de contribuir a que el estudiante disponga de una herramienta que facilite su labor de aprendizaje<sup>5</sup>.

5



**Lograr la igualdad de género y empoderar a todas las mujeres y las niñas**

### **Género:**

En el municipio de Yamasá, no obstante existir una representación del Ministerio de la Mujer, así como la Mesa de Seguridad Ciudadana y Género, que promueve el Ministerio de Interior y Policía, las informaciones relativas a casos de denuncias sobre violencia intrafamiliar y género, no estaban disponible al momento de validación del diagnóstico socioeconómico para el PMD; sin embargo, una publicación de la Oficina Nacional de Estadísticas presenta datos relacionados a mujeres fallecidas en condiciones de violencia del 2009 al 2019, evidenciando una vertiente del problema de violencia de género en Yamasá.

<sup>5</sup> *Servicios de Acento.com.do*

#### Cuadro IV.

##### Feminicidios íntimos por año, municipio de Yamasá, 2009-2019

2009	2010	2011	2012	2013	2014	2015	2016	2017	2018	2019
1	3	0	3	0	1	0	0	3	0	2

*Fuente: Oficina Nacional de Estadística (ONE).*

El compendio de la ONE, muestra que en un periodo de 11 años, el número de Feminicidios en el municipio fue de 13 mujeres, muertas a manos de hombres.<sup>6</sup> En la mayoría de los casos el denominador común fue que, la mujer asesinada se encontraba separada del cónyuge.



*Imagen de encuentro realizado por el Ayuntamiento y la Gobernación Provincial, en el marco de la creación de la 5ta. Mesa Seguridad, Ciudadanía y Género, realizado en septiembre del 2020.*

El Ministerio de la Mujer ha venido desarrollando un conjunto de actividades de sensibilización y atenciones psicológicas en el municipio, en el marco del cual han realizado 66 acciones de sensibilización, en las que participaron 1,099 personas, de las cuales 853 fueron hombres y 1,246 mujeres. Dentro de las actividades de sensibilización un 71.2% fueron sobre prevención de violencia, un 8.1% prevención embarazo en adolescentes y el 20.7% de temas varios asociados a la problemática de género.


#### **Violencia Infantil:**

El Consejo Nacional para la Niñez (CONANI); es el órgano rector del sistema de protección de niñas, niños y adolescentes en República Dominicana, en este sentido, el pasado 24 de agosto del 2021 fue

<sup>6</sup> *Compendio de Mujeres Fallecidas en Condición de Violencia. 2020 (ONE)*

creado el Directorio Municipal de CONANI en Yamasá, el cual integra al alcalde municipal, la policía nacional, representantes de deportes, educación y juntas de vecinos.

CONANI, suministró informaciones para el diagnóstico, relativo a los casos de violencia infantil, en los que ha intervenido como institución, indicando que Yamasá representa el 20.6% del total de casos tratados en la provincia de Monte Plata, lo que, en consecuencia, lo coloca como el segundo municipio en registro de casos. En cuanto a los tipos de violencia el maltrato físico es el de mayor incidencia, seguido, seguido por adultos casados con menores, y menores en situación de calle.



### Agua Potable y Servicios Sanitarios:

La situación del servicio de agua es precaria, teniendo el 54% de los hogares que acudir a los arroyos, ríos, pozos, y otras fuentes de agua no tratada, lo que en consecuencia constituye riesgo para la salud por las potenciales enfermedades gastrointestinales. La gran contradicción es que siendo Yamasá productora de agua que abastece acueductos del Gran Santo Domingo, un porcentaje significativo de hogares del municipio no disponga del preciado líquido. Solo el 6.80% tiene agua dentro de sus hogares, el 11.30% usa acueducto fuera de la casa y el 19.40% se abastece en llaves públicas.

**Cuadro V**

Fuente de Abastecimiento	Porcentajes
Agua dentro de la casa	6.80%
Acueducto fuera de la casa	11.30%
Llave Publica	19.40%
Otras Fuentes de Agua	54%

*Fuente: Perfil Socioeconómico y Ambiental de Monte Plata, (UE-PNUD-UCE).*

El Instituto Nacional de Agua Potable y Alcantarillado (INAPA) anunció la construcción de un acueducto en el distrito municipal Mamá Tingó del municipio Yamasá, y rehabilitación del sistema actual que funciona a medias, el cual fue construido por la comunidad, pero provee el agua sin adecuado tratamiento. El nuevo acueducto de Mamá Tingó tendrá como fuente el arroyo El Torito; y beneficiarán las comunidades Mamá Tingó, Hato Viejo, Mata Cimarrones, Sabana Grande, La Penca, Mirador, La Estancia y El Torito. También se construirán y rehabilitarán acueductos en Los Botados y Yamasá<sup>7</sup>.

<sup>7</sup> [Inapa.gob.do](http://Inapa.gob.do)





*El agua potable, elemento esencial en la calidad de vida de los habitantes en las comunidades.*

Actualmente, el Instituto Nacional de Agua Potable y Alcantarillado (INAPA), tiene presupuestada y diseñada, una planta de tratamiento de filtración rápida de agua potable de unos doscientos litros por segundo, con un campo de pozo del Rio Ozama. También realizan una evaluación de los barrios y comunidades que no tienen redes de agua potable, a los fines de contemplar en el contexto del proyecto una intervención, orientada a llevar agua potable a los hogares y comunidades. El desarrollo de esta infraestructura está proyectado a tener una vida útil de 20 años.

Ganaderos, productores agrícolas y personas con mayores ingresos del municipio, han propiciado la instalación de pozos para conseguir agua del subsuelo, no obstante, algunos sectores del municipio manifiestan su preocupación por la cantidad de pozos que se han realizado en el territorio, debido a que estos, no responden a estudios previos sobre la calidad y cantidad de agua existente en el subsuelo, por lo que podrían propiciar derrumbes.

### **Servicios Sanitarios:**

Los servicios sanitarios constituyen un equipamiento fundamental en los hogares, no obstante, en Yamasá existe un porcentaje de 21.30%, de estos, que no disponen de facilidades para realizar sus necesidades fisiológicas y bañarse.

Como se puede ver en el cuadro siguiente, la letrina es el modelo de servicios sanitarios de mayor uso en el territorio, representando un 55%.

## Servicios Sanitarios

Cuadro VI

Tipo y Uso	Porcentajes
Inodoro Privado	22.80%
Inodoro Compartido	1.20%
Letrina Privada	43.20
Letrina Compartida	11.50%
Sin Servicios	21.30%

*Fuente: Perfil Socioeconómico y Ambiental de Monte Plata, (UE-PNUD-UCE).*

Durante el encuentro de presentación y validación del diagnóstico con miembros del Consejo Económico y Social y los representantes del Comité de Calidad del Ayuntamiento, se ha confirmado que el tema de los sanitarios sigue siendo una dificultad. Muchas personas, en especial en el ámbito más rural del municipio, tienen que realizar sus necesidades en espacios abiertos y al aire libre, dentro de fincas agrícolas o cerca de los ríos, constituyendo este último, una fuente de contaminación y riesgo para la salud.

La iglesia católica implementa una iniciativa de construcción de letrinas compartidas, en una de las comunidades del municipio, como forma de aportar a reducir el déficit.

### Vivienda:

Las condiciones de vida de los pobladores de una comunidad la podemos medir a través de la calidad de la vivienda y los servicios vitales de los que disponen dentro de ésta. En el caso de Yamasá, el déficit habitacional o de vivienda es de unas 11,132 unidades, de las cuales 10,269 corresponden a un déficit cualitativo y 863 cuantitativo. Es importante destacar que el déficit de vivienda cualitativo, se refiere a las viviendas en necesidad de mejoras, debido a malas condiciones de sus componentes, dígame: techo, piso, paredes etc. la cuantitativa es la cantidad de unidades que habría que construir para dar respuesta a la demanda de vivienda de la población de la comunidad.

## Calidad de la Vivienda

Cuadro VII

Indicadores	Porcentajes
Techo de asbesto, cemento, yagua, cana y otros	1.3%
Paredes de tabla, palma, yagua y tejamanil	29.8%
Viviendas con piso de tierra y otros	5.3%

*Fuente: Municipios en Cifras ONE.*

El cuadro anterior, muestra el porcentaje y el tipo de materiales utilizados en la construcción de viviendas en el municipio, lo que en consecuencia refleja los niveles de vulnerabilidad de las mismas, frente a fenómenos atmosféricos, incendios y otros riesgos.

7 ENERGÍA ASEQUIBLE  
Y NO CONTAMINANTE



**Garantizar el acceso a una energía asequible, segura, sostenible y moderna para todos.**

### **Servicios de Energía:**

El acceso a servicios de energía eléctrica de los hogares del municipio de Yamasá es de un 90.9%. La misma es suministrada por la Empresa Distribuidora de Electricidad del Este (Edeeste). El municipio cuenta con varias estaciones de expendio de combustible de gas, gasolina y diésel, destacándose; las envasadoras de Gas San José, Petrum, Tropigas, una estación Shell, y Petronap.

En Yamasá un 1.3% de los hogares utiliza lámparas de gas propano para alumbrarse, un 5.6% de kerosenes y 2.5 % utilizan otras alternativas. En cuanto a la producción de combustible para cocinar un 35.2%, de los hogares utiliza leña, el restante 64. % de hogares utiliza gas propano<sup>8</sup>.

El ayuntamiento ha colocado unas 100 lámparas Led en el municipio, recibidas en donación de una empresa vinculada a la zona, a los fines de mejorar el alumbrado público. Una preocupación emitida por representantes sociales de Yamasá es con relación a que una parte del alumbrado público tiene postes de madera, que constituyen un peligro para las personas, debido a que estos están muy viejos y se han deteriorado.

---

<sup>8</sup> *Municipios en cifras, (ONE)*

**Línea Estratégica:**

Municipio que promueve la integración familiar, donde sus habitantes tienen calidad de vida, viviendas dignas, buena salud y educación, con adecuados servicios sanitarios y agua potable, que promueve el deporte, la equidad de género y la organización social comunitaria.

**Objetivos Estratégico:**

- Desarrollar un programa de mejoras cualitativas de viviendas a familias de bajos ingresos.
- Desarrollar un sistema de agua potable orientado a elevar el acceso de la población a este servicio básico.
- Desarrollar una estrategia orientada a proveer servicios sanitarios en comunidades rurales y urbanas del municipio.
- Propiciar el desarrollo y funcionamiento de una estructura de articulación y coordinación deportiva.
- Desarrollar estrategias de educación, sensibilización y prevención de la violencia de género.


**Proyectos/Líneas de acción:**


- Crear una comisión tripartita coordinada por el ayuntamiento, con la finalidad de realizar levantamientos, recomendaciones, y gestionar soluciones habitacionales y mejoras de viviendas a familias de bajos recursos.
- Gestionar la construcción de un acueducto con un adecuado sistema de redes de distribución de agua potable de calidad y con cobertura suficiente para dar respuesta a la demanda de servicio de agua
- Diseñar e implementar un proyecto de construcción de soluciones sanitarias en las comunidades con mayor déficit de servicios sanitarios.
- Crear un comité u organismo de carácter deportivo que agrupe, organice y coordine al liderazgo de las diversas disciplinas deportivas.
- Fortalecer la Mesa de Seguridad y Género para impulsar procesos de prevención y mitigación de la violencia intrafamiliar y de género.


### Cronograma de Programación de la Inversión


Línea Estratégica	Objetivos Estratégico	Líneas de acción /Proyectos	Duración	Costos estimados \$RD	AÑO DE EJECUCIÓN		
					2022	2023	2024
<b>Municipio que promueve la integración familiar, donde sus habitantes tienen calidad de vida, viviendas dignas, buena salud y educación, con servicios sanitarios y agua potable, que promueve el deporte, equidad de género y la organización social comunitaria.</b>	Desarrollar un programa de mejoras cualitativas de viviendas a familias de bajos ingresos.	Crear una comisión tripartita coordinada por el ayuntamiento, con la finalidad de realizar levantamientos, recomendaciones, y gestionar soluciones habitacionales y mejoras de viviendas a familias de bajos recursos.	2 años	RD\$300,000.00			
	Desarrollar un sistema de agua potable orientado a elevar el acceso de la población a este servicio básico.	Gestionar la construcción de un acueducto con un adecuado sistema de redes de distribución de agua potable de calidad y con cobertura suficiente para dar respuesta a la demanda de servicio de agua	3 años	RD\$400,000.00			
	Desarrollar una estrategia orientada a proveer servicios sanitarios en comunidades rurales y urbanas del municipio.	Diseñar e implementar un proyecto de construcción de soluciones sanitarias en las comunidades con mayor déficit de servicios sanitarios.	1 año	RD\$15,000.000			
	Propiciar el desarrollo y funcionamiento de una estructura de articulación y coordinación deportiva	Crear un comité u organismo de carácter deportivo que agrupe, organice y coordine al liderazgo de las diversas disciplinas deportivas	6 meses	RD\$400,000.00			
	Desarrollar estrategias de educación, sensibilización y prevención de la violencia de género.	Fortalecer la Mesa de Seguridad y Género para impulsar procesos de prevención y mitigación de la violencia intrafamiliar y de género.	6 meses	RD\$150,000.00			


## FICHAS TECNICA DE PROYECTOS/LINEA DE ACCION

Ficha técnica de proyecto/Línea de acción	
<b>SNIP/ID:</b>	Nombre del Proyecto: <b>Comisión tripartita-Pro soluciones habitacionales</b>
<b>Objetivo:</b> Crear una estructura operativa orientada a levantar y organizar informaciones y realizar recomendaciones orientada a la gestión de soluciones habitacionales.	
<b>Descripción</b>	
Consiste en identificar y organizar informaciones en torno a viviendas de familias de escasos recursos, que estén en situaciones precarias, a los fines de canalizar posibles soluciones de mejoras, para la cual se crear una comisión interinstitucional	
<b>Principales Actividades:</b> Crear encuentros con comunitarios y conformar comisión tripartita coordinada por el ayuntamiento, identificar zonas vulnerables para realizar levantamientos, diseñar formularios para levantamientos socioeconómicos del hogar, tomar fotografías, realizar informe descriptivo de condición de la vivienda, solicitar a organismos del estado a través de un perfil de proyecto.	
<b>Costos: RD\$500,000.00</b>	<b>Duración:</b> 2 años
<b>Vinculación con los Objetivos de la Estrategia Nacional de Desarrollo (END)</b>	Eje 2: objetivo 5: Vivienda digna en entornos saludable
<b>Vinculación con las Metas de los Objetivos Desarrollo Sostenible (ODS)</b>	Objetivo 11: Meta 3: Aumentar la urbanización inclusiva y sostenible.
<b>Organismo(s) Financiador</b>	Ayuntamiento, Instituto Nacional de la Vivienda, (INVI) Ministerio de Obras Públicas y Comunicaciones (MOPC)

Ficha técnica de proyecto/Línea de acción	
<b>SNIP/ID:</b>	Nombre del Proyecto: <b>Gestionar construcción de un acueducto</b>
<b>Objetivo:</b> Contribuir a dar respuesta a la demanda de agua potable en calidad y cobertura en el municipio de Yamasá	
<b>Descripción</b>	
Gestionar la Construcción de un acueducto con un adecuado sistema de redes de distribución de agua potable que incorpore a comunidades y sectores carenciados del servicio.	
<b>Principales Actividades:</b> Presentar demanda a INAPA, realizar estudios, diseñar proyecto e implementarlo	
<b>Costos: RD\$88,000.000.00</b>	<b>Duración:</b> 3 años
<b>Vinculación con los Objetivos de la Estrategia Nacional de Desarrollo (END)</b>	Eje 2: objetivo 4: Cohesión Territorial
<b>Vinculación con las Metas de los Objetivos Desarrollo Sostenible (ODS)</b>	Objetivo 6: Meta 1: Lograr el acceso universal y equitativo al agua potable a un precio asequible para todos.
<b>Organismo(s) Financiador</b>	Instituto Nacional de Agua Potable y Alcantarillado (INAPA)

Ficha técnica de proyecto/Línea de acción	
<b>SNIP/ID:</b>	Nombre del Proyecto: <b>Construcción de soluciones sanitarias</b>
<b>Objetivo:</b> Contribuir a dar respuesta a la demanda de servicios sanitarios, a los fines de reducir la defecación al aire libre	
<b>Descripción</b>	
Consiste en identificar necesidades de servicios sanitarios en las comunidades, diseñar un modelo, e iniciar un proceso gradual de construcción de soluciones sanitarias funcionales y de bajo costos.	
<b>Principales Actividades:</b> Hacer levantamientos, diseñar y presupuestar modelo, canalizar antes instituciones la implementación.	
<b>Costos:</b> RD\$15,000.000.00	<b>Duración:</b> 3 años
<b>Vinculación con los Objetivos de la Estrategia Nacional de Desarrollo (END)</b>	Eje 2: objetivo 4: Cohesión Territorial
<b>Vinculación con las Metas de los Objetivos Desarrollo Sostenible (ODS)</b>	Objetivo 6: Meta 2: Lograr el acceso a servicios sanitarios y de higiene adecuadas y equitativas para todos y poner fin a la defecación al aire libre.
<b>Organismo(s) Financiador</b>	Instituto Nacional de la Vivienda, Instituto Nacional de Agua Potable y Alcantarillado (INAPA), Ministerio de obras Públicas, Ayuntamiento, Comisión presidencial para el desarrollo Provincial, Cooperación.

Ficha técnica de proyecto/Línea de acción	
<b>SNIP/ID:</b>	Nombre del Proyecto: <b>Creación de comité olímpico municipal</b>
<b>Objetivo:</b> Contribuir a la articulación y coordinación del liderazgo y actores del deporte de Yamasá	
<b>Descripción</b>	
Crear un mecanismo de carácter asociativo que agrupe, coordine y organice la labor deportiva en sus diversas disciplinas en el municipio, como estrategia para potencializar el desarrollo de los atletas y la práctica del deporte.	
<b>Principales Actividades:</b> Propiciar encuentros de sensibilización, desarrollar gran encuentro municipal, establecer los criterios de funcionamiento, objetivos y alcances del comité, elegir directiva, definir plan de trabajo.	
<b>Costos:</b> RD\$400.000.00	<b>Duración:</b> 6 meses
<b>Vinculación con los Objetivos de la Estrategia Nacional de Desarrollo (END)</b>	Eje 2: objetivo 7: Deporte y recreación física para el desarrollo humano.
<b>Vinculación con las Metas de los Objetivos Desarrollo Sostenible (ODS)</b>	Objetivo 11: Meta 11.a: Apoyar los vínculos, sociales y ambientales positivos entre las zonas urbanas, periurbanas y rurales.
<b>Organismo(s) Financiador</b>	Ayuntamiento, Ministerio de Deporte, Comité Olímpico Dominicano

Ficha técnica de proyecto/Línea de acción	
<b>SNIP/ID:</b>	Nombre del Proyecto: <b>Fortalecimiento de la Mesa de Seguridad y Género</b>
<b>Objetivo:</b> Contribuir al fortalecimiento institucional de la mesa de género	
<b>Descripción:</b>	
Propiciar el fortalecimiento institucional de la mesa, a partir del diseño de un plan de levantamientos de casos de violencia, e implementación de una estrategia de sensibilización y educación a los munícipes.	
<b>Principales Actividades:</b> Propiciar encuentros de sensibilización y talleres con grupos sociales y comunidades del municipio, canalizar eventos de concientización y propiciar mecanismos de atención.	
<b>Costos:</b> RD\$400.000.00	<b>Duración:</b> 6 meses
<b>Vinculación con los Objetivos de la Estrategia Nacional de Desarrollo (END)</b>	Eje 2: objetivo 7: Deporte y recreación física para el desarrollo humano.
<b>Vinculación con las Metas de los Objetivos Desarrollo Sostenible (ODS)</b>	Objetivo 5: Meta 2: Eliminar todas las formas de violencia contra las mujeres y las niñas en los ámbitos público y privado, incluidas la trata y la explotación de cualquier tipo, incluida la sexual
<b>Organismo(s) Financiador</b>	Ayuntamiento, Ministerio de la Mujer, Fiscalía y Policía Nacional



## EJE ESTRATEGICO No. 3: ECONOMIA Y PRODUCTIVIDAD LOCAL:

Este eje describe las potencialidades y dificultades de las actividades claves de la economía local, asimismo propone acciones orientadas a promover el desarrollo productivo y creación de empleo.

### Diagnostico



**Promover el crecimiento económico sostenido, inclusivo y sostenible, el empleo pleno y productivo y el trabajo decente para todos.**

#### **Empleo:**

El comercio, los servicios y las actividades financieras, juegan un rol de primer orden en la generación de empleo en el municipio, según datos presentados por la Oficina Nacional de Estadística (ONE), a través de la publicación Municipios en Cifras, para la cual se apoyó en el Directorio de Empresas y Establecimientos (DEE), teniendo como año de referencia el 2017. Actores diversos del municipio plantean una baja creación de empleos en el territorio, teniendo muchos que salir diariamente a Santo Domingo<sup>9</sup>.

Sobre la generación de empleo en el sector agrícola no se dispone de datos precisos, no obstante, en los representantes del Bloque Cacaotero II, que incluye, además de Yamasá, otros municipios de la Provincia de Monte Plata han manifestado que normalmente el 90% de la mano de obra en fincas de cacao es extranjera, específicamente nacionales haitianos. Actualmente a misma es escasa, debido a la salida de los extranjeros por las últimas medidas migratorias que ha establecido el gobierno dominicano, así como los elevados costos de renovación de permisos migratorios<sup>10</sup>.

#### **Agropecuaria:**

El principal rubro productivo de Yamasá lo constituye el cacao, de vocación para exportación y generación de divisas, con unas 25 a 30 mil tareas sembradas por pequeños productores propietarios (en promedio de unas dos hectáreas por productor), siendo Yamasá la cuarta zona de producción de cacao del país.

El Bloque Cacaotalero está exportando materia prima para la industrialización del producto a Europa, Estados Unidos y Japón, donde ya una cadena de supermercados lanzó un chocolate fino, con denominación de origen de Yamasá. Entre los productos semiprocesados que se están enviando al

<sup>9</sup> *Municipio en cifras. 2020 (ONE)*

<sup>10</sup> *Galán. Comunicación Personal. 05 de octubre 2021.*

exterior figuran: crema de cacao y cocoa. El cacao es la gran fuente de vida de la gente de Yamasá, según el ingeniero Galán, directivo de Conacado. El cacao producido en la zona de Yamasá es fundamentalmente un producto orgánico, certificado por varias instituciones certificadoras internacionales como: Organización Internacional de Etiquetado de Comercio Justo (FLO), La Biosuit (Líneas de Productos Ecológicos), y la UTZ, el cual es un programa y una etiqueta para la agricultura sostenible.

El cacao presenta un potencial de diversificación; al agregar otros negocios como el ecoturismo, que ofrece a los visitantes extranjeros y criollos la oportunidad de ver el proceso desde que nace planta hasta que grano está listo para llevarlo a los mercados, todo visto dentro de las plantaciones.

Los cacaoteros venden su producción a empresas comercializadoras y productoras de derivados de cacao, como; Conacado, Cortes Hermanos y Rizek-Roig. Los datos precisos de la cantidad de toneladas que produce Yamasá no está segregada, tampoco la información referida a las cantidades que compran individualmente las comercializadoras en el territorio de Yamasá; no obstante, los registros actuales señalan, que la productividad promedio de las fincas de los pequeños productores de esta demarcación geográfica es de 70 libras por tareas, cuando existe potencial de multiplicar 2.5 veces la productividad con la siembra del material del jardín clonar (plantas injertas), el incremento de los ingresos de los productores y sus familias<sup>11</sup>.



*El cacao es un producto de exportación de Yamasá, que genera curiosidad e interés en los turistas de conocer su cultivo y procesos de transformación, abriendo la oportunidad al turismo comunitario en sus plantaciones.*

Varias preocupaciones existen en los productores con relación a la perspectiva y sostenibilidad de la producción de cacao en la zona. La más importante es por el aumento del uso de pesticidas, resultante en reclamos y auditorias por parte de las firmas certificadoras, para asegurar que el producto mantenga

---

<sup>11</sup> Conacado. (2021) Informe Técnico sobre Banco Genético, Bloque Cacaotero No.2, Yamasá.

su perfil orgánico; de continuar, esta situación podría afectar la imagen y la calidad del producto, y en consecuencia la pérdida de algunas certificaciones.

Los otros aspectos preocupantes los constituyen el bajo nivel o manejo deficientes de las principales labores, baja densidad de plantas por tarea, que se estima 40 árboles, edad avanzada de los productores, poco acceso y disponibilidad al financiamiento blando, deficiencia en la asistencia técnica. El envejecimiento de las plantaciones demanda desarrollar un proceso de sustitución de estas por unas de mayor rendimiento. Existen algunas iniciativas, como el desarrollo de un banco genético que trabaja en la producción de plantas genéticamente mejoradas, que han servido de apoyo al inicio de sustitución de plantas en fincas.

El banco genético está ubicado en la comunidad de Guazumita del municipio de Yamasá, en un área de 5 hectáreas para suplir a los productores de cacao socios de Conacado, así como a todos los interesados de un material de alto rendimiento y calidad probada.

El propósito principal de contar con este jardín o finca de clones elites es apoyar el incremento de la productividad de las fincas, las cuales, por su bajo rendimiento, hace poco atractiva y motivadora la actividad cacaotera, pues apenas alcanza para la subsistencia de las familias, afectando significativamente sus niveles de vida, siendo una de las principales causas de los niveles de pobreza en los diferentes municipios de la provincia de Monte Plata.<sup>12</sup>

A esto se suma el aporte de unas 20 mil plantas entregadas a **El proyecto Biodiversidad en Paisajes Productivos (BPP)**, que implementa el Programas de las Naciones Unidas para el Desarrollo (PNUD), con la colaboración del Ministerio de Medio Ambiente y Recursos Naturales, el financiamiento del Global Environmental Facility (GEF). También el BPP, ha capacitado a los técnicos y productores a través de demostraciones de métodos de producción más sostenibles, por medio de la Metodología de Escuelas de Campo.

**Otro elemento**, es el relevo generacional, el cual es importante para garantizar la continuidad del cultivo del cacao, pero, la baja rentabilidad, la falta de agua, energía eléctrica, falta de acceso a becas, y otros servicios, desestimulan a los jóvenes, en continuar trabajando en los predios de sus familias.

### **Otros cultivos agrícolas**

El café es otro cultivo del municipio que se realiza en zona baja, y es una de las fuentes de ingreso para Yamasá, aunque en menor proporción que el cacao. Existen otros rubros como: yuca, maíz, arroz, yautías, auyama, batata, plátanos, guineos, etc. que se producen en áreas de quebradas y que se reparten entre la manutención local y el mercado de Santo Domingo, especialmente el Mercado Nuevo.

---

<sup>12</sup> Conacado. (2021), *Informe Técnico sobre Banco Genético, Bloque Cacaotero No.2, Yamasá*.

La comunidad de Hato Viejo es productora de cítricos como, naranjas, mandarinas, limones, toronjas, así como pimienta, que se ha introducido con muchos éxitos, donde una cantidad de agricultores se ha dedicado a este producto, el cual tiene un mercado seguro<sup>13</sup>.

**La Ganadería:** La zona de Hato Viejo, Los Botados y la parte este del municipio, se dedica a la ganadería de bovinos y de porcinos, y en menor proporción, **caprinos y avícolas** lo que genera algunas manos de obra en el territorio.

### **Servicios Financieros:**

En Yamasá operan un conjunto de instituciones de servicios financieros, como son; el Banco de Reservas, Banca Solidaria, Banco Ademi, Banco Adopem, Banco Agrícola, Cooperativa La Candelaria, Cooperativa el Progreso, Coopnacado y San José, asimismo, Vimenca Western Unión y Caribe Express, estos últimos dedicados al manejo de envío y recibo de dinero y remesas.

En torno al Banco de Reservas, la población se queja de las pocas horas que labora el banco, señalando que la demanda de servicios está por encima de su capacidad, generando embotellamiento en la sucursal, ya que es la única sucursal existente para Yamasá, sus distritos municipales y el municipio de Peralvillo.



*Sucursal del Banreservas del Municipio de Yamasá.*

Los bancos comerciales y las cooperativas colocan millones de pesos mensualmente en préstamos al público, orientados al sector comercio, productores agrícolas, amas de casa y trabajadores del sector transporte.

<sup>13</sup> Ayuntamientoamasá.gob.do

El centro urbano de Yamasá posee un dinamismo comercial, apoyado en una economía informal y la expansión de negocios como; almacenes y minimarket de provisiones, farmacias, ferreterías, tiendas de repuestos, bombas de expendios de combustibles, restaurantes, Mipymes de ventas de alimentos cocidos, una gran cantidad de bancas de apuestas, colmados, centros de entretenimiento, y la instalación de nuevas habitaciones en el rango hotelero.

En Los Botados y Mama Tingo se puede apreciar la expansión del comercio informal vinculados a las ventas de alimentos cocidos, dulces y quesos, puntos de encuentros recreativos, la expansión de las bancas de apuestas y del comercio de provisiones y repuestos de vehículos.



Construir infraestructuras resilientes, promover la industrialización inclusiva y sostenible y fomentar la innovación.

### **Eco y agroturismo, industria cultural y manufactura local:**

El municipio Yamasá ha venido desarrollando una experiencia de turismo agroecológico y comunitario, que muestra las condiciones, y las posibilidades de explotación de dicha actividad para el fortalecimiento de la economía local. La experiencia ha estado enfocada en el cacao y la alfarería, con el establecimiento de un tour que recibe a visitantes nacionales y extranjeros, interesados en una oferta cercana a la naturaleza. El tour recibe turistas de cruceros que hacen un descenso a Yamasá, para recorrer la ruta Don Hilario, la cual se desarrolla en una finca agrícola de producción de cacao, café y otros frutos de la zona, ubicada en la Gina, Yamasá.

Dentro de la finca se habilitó un museo rural, que permite al visitante vivir la experiencia de majar café en pilón y prepararlo en colador de tela, majar chocolate en pilón y preparar chocolate, alimentar animales de la finca, identificar especies sembradas. También escuchar explicaciones de técnicas y costumbres que influyen en los métodos de cultivo, poda y cosecha, asimismo, conocer diferentes tipos de cacao, y la historia de estos granos.

El viaje sigue en la granja/atelier de los hermanos Guillén, donde los visitantes conocen y participan de la tuesta y molienda a mano del cacao y fabricación de chocolate para su disfrute. El turismo agroecológico comunitario fue impactado negativamente por la Pandemia del COVID 19, estando en los actuales momentos detenidas las actividades de la ruta turística al museo rural y a las plantaciones de cacao; no obstante, el mismo debe ser reanimado, porque constituye el gran potencial para el desarrollo del empleo, ingresos familiares y la mejora de la economía local de Yamasá.



*Imagen que muestra un grupo de turistas, durante el desarrollo del tour.*

El tour está certificado por Conacado (a través de la cooperación del DFID – Departamento de desarrollo internacional y el BLCF – Fondo para el Reto de las Uniones de Negocios) y el IDEAC (a través de la cooperación de Intermon Oxfam y La Caja del Mediterráneo)<sup>14</sup>.

La industria cultural, apoyada en la creatividad y el talento de la gente en las comunidades, constituye una alternativa para la creación del empleo y los ingresos familiares. En este sentido, Yamasá tiene una experiencia a partir de los talleres de alfarería de los hermanos Guillen, y algunas iniciativas independientes de gente de la comunidad, que utilizan el barro para crear piezas alusivas a la cultura taina y jarrones más modernos, generando una clientela, especialmente vinculada al sector turismo. Esta actividad, involucra, solo en los talleres de los hermanos Guillen, a unas 40 personas como empleados ocasionales y mueve unos 300 mil dólares anuales, por lo que constituye una alternativa viable para desarrollarse.

Los talleres han estado paralizados desde el año 2020, producto de la pandemia, no obstante, se reorganizan para retomar los trabajos. El proyecto de clúster turístico Monte Planta, el cual es financiado por el BID, pretende contribuir al desarrollo de mipymes orientadas a la producción de cerámicas en base al barro.

---

<sup>14</sup> Clúster turístico de monte plata

Otro elemento que se destaca en la fabricación artesanal, y el cual responde a la culinaria popular en Yamasá, generadora de ingresos a las familias, lo constituye la variedad de dulces, la producción de quesos y algunos licores.

Yamasá debe reponerse del impacto del COVID19, retomando las actividades vinculadas a la industria cultural, el turismo comunitario y agroecológico, a los fines de contribuir a mejorar la economía del municipio a partir de actividades no tradicionales y de gran potencial.



*Turistas al momento de llegar a la factoría de CONACADO, durante un tour ecoturístico y agroecológico.*

**Línea Estratégica:**

Municipio con desarrollo agroecológico, forestal y ganadero, con producción diversificada, que fomenta la industria cultural, el turismo comunitario, y las mipymes a nivel local.

**Objetivos:**

- Desarrollar una estrategia orientada a la generación de empleos productivos en el territorio.
- Incentivar el relevo generacional en la producción agropecuaria con el desarrollo de empresas agroturísticas
- Propiciar el desarrollo de una marca-municipio de Yamasá, a partir de la alfarería, la cultura taina, y el cacao-chocolate.
- Desarrollar una estrategia orientada a la eficiencia colectiva de productos artesanales vinculados al dulce, la leche y el queso.
- Implementar un proceso de sustitución y mejoras de las plantaciones de cacao en el municipio.

**Proyectos/Líneas de Acción:**

- Diseñar un sistema de renovación de fincas de cacao del municipio, que incluya una estrategia de relevo generacional en la producción d cacao
- Crear empresas vinculadas a la agroecología y turismo comunitario.
- Crear una marca municipio
- Crear grupos de eficiencia colectiva con los productores leche, dulces y quesos.





### Eje Estratégico No. 3: Economía y Productividad Local:


#### Cronograma de programación de la inversión


Línea Estratégica	Objetivos Estratégicos	Líneas de acción /Proyectos	Duración	Costos estimados \$RD	AÑO DE EJECUCIÓN		
					2022	2023	2024
<b>Municipio con desarrollo agroecológico, forestal y ganadero, con producción diversificada, que fomenta la industria cultural, el turismo comunitario, y las mipymes a nivel local.</b>	Implementar un proceso de sustitución y mejoras de las plantaciones de cacao en el municipio.	Diseñar un sistema de renovación de fincas de cacao en el municipio, que incluya una estrategia de relevo generacional en la producción de cacao.	2.5 años	RD\$24,000.000.00			
	Desarrollar una estrategia orientada a la generación de empleos.	Crear empresas vinculadas a la agroecología y turismo comunitario,	2.5 años	RD\$6,000.000.00			
	Propiciar el desarrollo de una marca a partir de la alfarería-la cultura taina, y el cacao-chocolate.	Diseñar una marca Municipio	1.5 años	RD\$2,000.000.00			
	Desarrollar una estrategia orientada a fortalecer y propiciar el desarrollo de productos artesanales vinculados al dulce, la leche y el queso.	Crear un mecanismo de eficiencia colectiva, que facilite el encadenamiento productivo, la comercialización y el acceso al crédito de productores de leche, quesos y dulces	1.5 años	RD\$1,200,000.00			

## FICHAS TECNICA DE PROYECTOS/LÍNEAS DE ACCION

<b>Ficha técnica de proyecto/Línea de acción</b>	
<b>SNIP/ID:</b>	<b>Nombre del Proyecto:</b> Sistema de renovación de fincas de cacao
<b>Objetivo:</b> Desarrollar un proceso de rehabilitación de fincas de cacao que eleve la producción y los ingresos de las familias y productores.	
<b>Descripción:</b>	
<p>Consiste en elaborar un sistema orientado a rehabilitar fincas de cacao, conservando el material nativo de alta calidad que existe en las fincas de los productores, llenar los espacios vacíos con variedades de alto rendimiento y en las plantas poco productivas hacer injertia en chupones basales utilizando arboles elites de las mismas fincas aprovechando el sistema radicular de la planta existente o del jardín clones o banco genético, hasta lograr al menos 52 árboles de alto rendimiento por tareas. Las fincas que ameriten una rehabilitación son aquellas que se determinen que por su edad y material genético justifique y aseguren que con su intervención al menos, dupliquen su productividad actual.</p>	
	
<b>Principales Actividades:</b> Hacer levantamiento e identificar las fincas a incorporar en el sistema, gestionar financiamientos y apoyo técnico.	
<b>Costos:</b> RD\$24,000,000.00	Duración: 2.5 años
<b>Vinculación con los Objetivos de la Estrategia Nacional de Desarrollo (END)</b>	Eje 3: objetivo 3: Competitividad e innovación en un ambiente Favorable a la cooperación y la responsabilidad social.
<b>Vinculación con las Metas de la Objetivos Desarrollo Sostenible (ODS)</b>	<p>Objetivo 8: Metas, 2 y3: Lograr niveles más elevados de productividad económica mediante la diversificación, la modernización tecnológica y la innovación.</p> <p>Promover políticas que apoyen las actividades productivas, la creación de puestos de trabajo decentes, el emprendimiento, la creatividad y la innovación.</p>
<b>Organismo(s) Financiador</b>	Ayuntamiento, Conacado, Fundación de Cacao RD. Ministerio de Agricultura, Comisión Nacional del Cacao, Cooperación.

<b>Ficha técnica de proyecto/Línea de acción</b>	
<b>SNIP/ID:</b>	<b>Nombre del Proyecto:</b> Creación y formalización Mipymes en torno al turismo comunitario.
<b>Objetivo:</b> Desarrollar una estrategia de creación y formulación de empresas comunitarias en torno al turismo agroecológico que impacte en la generación de ingresos y el empleo.	
<b>Descripción:</b>	
<p>Consiste en definir un proyecto en varias fases orientado a crear micro y pequeñas empresas vinculadas a las fincas agropecuarias y los atractivos naturales del territorio, a los fines de reanimar, retomar y ampliar la experiencia de turismo comunitario que venía implementándose en el municipio.</p>	
	
<b>Principales Actividades:</b> Identificar plantaciones, potenciales senderos y recursos naturales, definir una estrategia participativa con los propietarios de plantaciones agrícolas y actores de las comunidades de esos entornos, definir los criterios y ámbitos de las empresas, gestionar apoyo técnico de agricultura, turismo, clúster turístico, Conacado, etc.	
<b>Costos:</b> RD\$6,000,000.00	Duración: 2.5 años
<b>Vinculación con los Objetivos de la Estrategia Nacional de Desarrollo (END)</b>	Eje 3, Objetivo 5: Estructura productiva sectorial y territorialmente articulada, integrada competitivamente a la economía global y que aprovecha las oportunidades del mercado local.
<b>Vinculación con las Metas de la Objetivos Desarrollo Sostenible (ODS)</b>	<p>Objetivo 8: Metas, 3: Promover políticas que apoyen las actividades productivas, la creación de puestos de trabajo decentes, y el emprendimiento.</p>
<b>Organismo(s) Financiador</b>	Ayuntamiento, Conacado, Fundación de Cacao RD. Ministerio de Agricultura, Turismo y la Comisión Nacional del Cacao, Cooperación, sector privado

Ficha técnica de proyecto/Línea de acción	
<b>SNIP/ID:</b>	<b>Nombre del Proyecto:</b> Definición de una marca municipio
<b>Objetivo:</b> Definir y crear una marca del municipio a partir de elementos culturales y productivos.	
<b>Descripción:</b>	
Consiste en definir una simbología e imagen del territorio a través de una estrategia de marketing que incluya producciones audiovisuales, vallas, publicaciones, guías, ferias, medios televisivos y digitales, que incorpore en las creaciones artesanales del barro y la cultura taina, la producción de cacao y el chocolate como elementos fundamentales de la marca.	
	
<b>Principales Actividades:</b>	
<b>Costos:</b> RD\$2,000,000.00	<b>Duración:</b> 2 años
<b>Vinculación con los Objetivos de la Estrategia Nacional de Desarrollo (END)</b>	Eje 3: objetivo 3: Competitividad e innovación en un ambiente favorable a la cooperación y la responsabilidad social
<b>Vinculación con las Metas de la Objetivos Desarrollo Sostenible (ODS)</b>	Objetivo 8: Metas, 3: Promover políticas que apoyen las actividades productivas, la creación de puestos de trabajo decentes, y el emprendimiento.
<b>Organismo(s) Financiador</b>	Ayuntamiento, Clúster Turístico de Monte Plata, Turismo, sector privado, cooperación.

Ficha técnica de proyecto/Línea de acción	
<b>SNIP/ID:</b>	<b>Nombre del Proyecto:</b> Crear grupo de eficiencia colectiva
<b>Objetivo:</b> Promover la asociatividad, la cooperación y el encadenamiento productivo de miypymes artesanales vinculadas a la culinaria y la producción de postres de Yamasá.	
<b>Descripción:</b>	
Consiste en crear una instancia que agrupe a los fabricantes y vendedores de productos de manufactura artesanal y manual como forma de contribuir a ampliar su producción, mejorar la calidad y presentación, y en consecuencia la comercialización a partir de una metodología de eficiencia colectiva.	
	
<b>Principales Actividades:</b>	
<b>Costos:</b> RD\$1,200,000.00	<b>Duración:</b> 2 años
<b>Vinculación con los Objetivos de la Estrategia Nacional de Desarrollo (END)</b>	Eje 3: objetivo 3: Competitividad e innovación en un ambiente favorable a la cooperación y la responsabilidad social
<b>Vinculación con las Metas de la Objetivos Desarrollo Sostenible (ODS)</b>	Objetivo 8: Meta, 3: Promover políticas que apoyen las actividades productivas, la creación de puestos de trabajo decentes, y el emprendimiento. Objetivo 9: Metas, 2: Promover una industrialización inclusiva y sostenible
<b>Organismo(s) Financiador</b>	Ayuntamiento, Clúster Turístico de Monte Plata, Turismo, sector privado, cooperación, cooperativas y servicios financieros locales.

## Eje No. 4 de Ordenamiento Territorial y Sostenibilidad Ambiental:

El territorio es un espacio dinámico, vivo, en transformación constante, donde se construye la historia y la vida de los municipios en sus vínculos cotidianos con los recursos naturales, y sus actividades en los ámbitos socioculturales, productivos y económicos. **Este eje de Ordenamiento Territorial y Sostenibilidad Ambiental** constituye la equivalencia del POT en el contexto del Plan de Desarrollo; el cual aborda los aspectos relativos a organización y administración del territorio, medio ambiente y los recursos naturales, normas técnicas, vialidad e infraestructura.

## DIAGNOSTICO



Proteger, restablecer y promover el uso sostenible de los ecosistemas terrestres, gestionar sosteniblemente los bosques, luchar contra la desertificación, detener e invertir la degradación de las tierras y detener la pérdida de biodiversidad

### Clima, relieve, tipo de suelo, recursos naturales:

#### Clima y Temperatura:

La temperatura del municipio oscila entre los 21 a 31 grados Celsius, caracterizándose por un clima tropical variado y tropical húmedo, este último hacia la zona montañosa; las precipitaciones anuales en el territorio son de un promedio de los 2000 mm anuales.

#### Relieve:

Combina llanuras con terreno accidentado. Posee una parte de la principal sierra del país, caracterizada por un sistema montañoso moderado, con alturas cercanas a los 890 metros sobre el nivel del mar; dentro de las cuales se destacan La **Loma de Siete Cabezas** o **de Siete Picos** con 856 m y en cuya falda nace el río Ozama; **Mariana Chica**, con unos 802 m; **La Guardarraya**, con 755 m; y **La Navisa**, con 680 m<sup>15</sup>.

#### Característica del Suelo:

El municipio de presenta los siguientes tipos de suelo:

<sup>15</sup> Perfil Socioeconómico y Ambiental de Monte Plata, (UE-PNUD-UCE).

**Suelo Tipo III:** Es un suelo cultivable, apto para riego, sólo con cultivos muy rentables, presenta topografía llana, alomada o suavemente alomada y con factores limitantes de alguna severidad. Productividad mediana con prácticas intensivas de manejo.

**Suelo Tipo V:** Suelos aptos para pastos y cultivos de arroz, con limitantes de drenaje; productividad alta para pastos o para arroz con prácticas de manejo.

**Suelo Tipo VII:** Este incluye terrenos escabrosos de montaña, con topografía accidentada, no cultivables, aptos para fines de explotación forestal<sup>16</sup>.

#### **Recursos Naturales:**

En cuanto a las áreas protegidas, recientemente, fue emitido el decreto presidencial 659-21, que crea el Parque Nacional Loma Los Siete Picos, bajo la Categoría II de la Unión Internacional para la Conservación de la Naturaleza (IUCN), en la sierra de Yamasá. La Loma Los Siete Picos es parte de la sierra de Yamasá y alimenta a los ríos: Guanito, Básima, Ozama, Verde, Mayiga, Higüero e Isabela.

El Atlas de Biodiversidad y Recursos Naturales de la Republica Dominicana, publicada en el año 2012 por el Ministerio de Medio Ambiente y Recursos Naturales, indica que un área aproximada de 29 kilómetros cuadrados, en la loma el Pilón dentro del área protegida Loma de Los Siete Picos nacen unos 32 arroyos que vierten sus aguas en los ríos más arriba citados<sup>17</sup>.



*Balneario en uno de los ríos de Yamasá.*

<sup>16</sup> Perfil Socioeconómico y Ambiental de Monte Plata, (UE-PNUD-UCE).

<sup>17</sup> Atlas Biodiversidad y Recursos Naturales R.D. (2012) Ministerio de Medio Ambiente

La sierra constituye el elemento fundamental del ecosistema de Yamasá, y es generadora de agua que alimentan el Río Ozama y la Isabela en el Gran Santo Domingo, entre otras importantes corrientes de agua de la provincia de Monte Plata.

El Programa de Las Naciones Unidas para el Desarrollo (PNUD), conjuntamente con el Ministerio de Medio Ambiente y con el financiamiento del Global Environmental Facility (GEF), implementa en el municipio de Yamasá, el Proyecto Conservación Efectiva de Bienes y Servicios Ecosistémicos en Paisajes de Montaña Amenazados, con el objetivo de incorporar la conservación de la biodiversidad y los servicios ecosistémicos en las políticas públicas y en la prácticas para amortiguar eficazmente las amenazas actuales y futuras en los paisajes productivos.

En el contexto del proyecto, se realizan levantamientos sobre la flora y fauna de la zona, coordinaciones con el proyecto de reforestación del Ministerio de Medio Ambiente y el proyecto “cultivando Agua Buena”, asimismo un apoyo técnico y metodológico en la definición de una agenda ambiental provincial y un conjunto de talleres dirigidos a los productores de cómo identificar, describir, evaluar y priorizar los impactos ambientales y sociales.

### **Deforestación, Contaminación de las aguas, y otras fuentes de contaminación**

#### **Deforestación:**

Yamasá constituye una zona importante para la biodiversidad, y en consecuencia forma parte del conjunto de ecosistemas incluidos en la programación de zonas a restaurar por el Ministerio de Medio Ambiente, en el marco de apoyo a la iniciativa de la Organización de las Naciones Unidas que declara el período 2021-2030 como el Decenio de la Restauración de Ecosistemas. A pesar de la importancia de la zona para la producción de agua, según datos del Ministerio, durante el año 2019, durante la pasada gestión, fueron talados 1,700 árboles de diferentes especies, en un área de 306.6 tareas de terreno<sup>18</sup>.

---

<sup>18</sup> Acento 2021. [www.acento.com.do](http://www.acento.com.do)



*Tala y quema de árboles en el distrito municipal de Mama Tingo. (Listín diario, 2015)*

### **Contaminación Ambiental:**

El vertido de basura a cañadas, en especial El Pasito y El Ciguelillo, el lavado de vehículos y ropa en el río Yamasá, junto al vertido de aguas residuales y cloacales, han contribuido a disminuir la calidad de las aguas en el curso de importantes cañadas, arroyos y ríos de Yamasá.

Durante los últimos meses en el Municipio se han venido generando tensiones entre la comunidad y la empresa minera Barrick Gold, debido al interés de instalar en la zona una presa de cola. Según dirigentes comunitarios y sacerdotes de la iglesia católica, los recursos acuíferos y los bosques serían altamente lesionados, en vista de que la sierra es productora de agua. El otorgamiento de permisos de exploración minera en la zona de los Siete Picos y Hato Viejo ha generado inquietud en los pobladores.

Durante ese año 2021, se realizaron dos jornadas de protestas; una en el mes de abril en Yamasá, la cual fue reprimida con gases lacrimógenos por parte de la policía, y en septiembre una segunda protesta de ambientalistas y dirigentes sociales de Yamasá, frente al Palacio Nacional, en Santo Domingo, en procura de que el gobierno no autorice la instalación de la presa de Cola en el Municipio<sup>19</sup>

Actualmente, la empresa Corporación Minera Dominicana S.A.S, tiene la concesión de exploración minera "El Ranchito" Bajo el Contrato Numero: R-MEM.CM-078-2019, emitido por el Ministerio de Energía y Minas en el año 2019, el cual tiene un plazo de tres años para realizar exploraciones de minerales metálicos (oro, cobre, zinc y plomo), en unas 1,225.82 hectáreas de terrenos dentro un conjunto de comunidades del municipio.<sup>20</sup>

<sup>19</sup> Diario Digital Diario Libre.(2021) [www.diariolibre.com.do](http://www.diariolibre.com.do)

<sup>20</sup> Ministerio de Energía y Minas (2021)

### Contaminación en los hogares:

Los principales indicadores de contaminación que afectan los hogares del municipio lo constituyen las cañadas de aguas contaminadas por basura, las pocilgas o granjas, ruidos de talleres y plantas. El municipio tiene una presencia importante de pocilgas, las cuales constituyen la segunda causa de contaminación, después de las cañadas con basura y agua contaminadas, representando estos dos indicadores el 26% de los hogares afectados por estas causas.

### Contaminación que afecta a hogares

**Cuadro X**

Indicador	Porcentaje
Contaminación de Cañadas	16.2
Pocilga o Granja	9.6
Humo Gases de Fabrica, taller o planta	0.7
Ruido Talleres y Planta Eléctrica	0.8
Desechos de Fabrica, Clínicas, taller Etc.	0.3

Fuente; Municipios en Cifras (ONE)



**Construir infraestructuras resilientes, promover la industrialización inclusiva y sostenible y fomentar la innovación.**

### Infraestructural Vial y Urbana, Normas Técnicas:

El centro urbano del municipio ha venido experimentando una expansión, como resultado del desarrollo inmobiliario privado con el levantamiento de edificios de apartamentos, plazas comerciales y edificaciones de servicios, que muestran un incipiente crecimiento vertical, que marca un cambio en la fisonomía de la ciudad.

La mancha urbana del municipio se ha ido compactando en torno a varias vías fundamentales, constituidas por las calles María Matilde Esteves que atraviesa la ciudad para convertirse en la carretera Yamasá-Peralvillo, también las calles Juan B. Cruz, San Antonio, Juan Pablo Duarte, Eusebio Manzueta, entre otras. La Carretera de Yamasá Santo Domingo, es la vía principal de acceso al municipio, la cual es estrecha para el aumento en el flujo de vehículos que ha tenido el municipio.

Yamasá ha mejorado en los últimos años las vías de acceso a municipios y distritos municipales del entorno, destacándose; Peralvillo, Don Juan, Monte Plata, Mama Tingo y Los Botados. No, obstante, en la



carretera de Yamasá a la altura de Los Botados, el puente está a punto de colapsar, lo cual dejaría incomunicado el acceso a Santo Domingo por la misma. También, el acceso al Distrito Municipal de Mama Tingo desde Los Botados se imposibilita en tiempos de lluvias, mientras que en temporada normal solo cruzan algunos vehículos por no existir un puente sobre el Rio Gualey.

Las vías en el casco urbano presentan adecuadas condiciones, lo que permite una buena movilidad vehicular en la ciudad, y la conexión entre sectores y barrios, así como, las salidas desde el municipio a diversas comunidades. Los Distritos Municipales Los Botados y Mama Tingo, también tienen sus calles del centro urbano asfaltadas y adecuadas para la movilidad de vehículos.

A pesar de mejoras en la comunicación vial interna, la ciudad presenta un conjunto de dificultades asociadas a ocupación de aceras, la sensación de caos que se visualiza con el motoconcho, el estacionamiento vehicular, vendedores informales y empresas comerciales en el casco urbano del municipio.

#### **Normas Técnicas:**

El municipio no tiene definido la zona de desarrollo poblacional, no cuenta con normas urbanas, catastro municipal, tampoco tiene una oficina de Planeamiento. Es decir, el ayuntamiento tiene una debilidad institucional y normativa para ejercer la autoridad en el territorio, y contribuir al ordenamiento del mismo.

La ausencia de Oficina de Planeamiento Urbano, normas de uso de suelo y construcción, deja al ayuntamiento con limitada capacidad de incidencia, afectando no solo el ordenamiento, sino las recaudaciones municipales, en vista de que los permisos y gestiones para el desarrollo y modificaciones a edificaciones en el municipio, son tramitados en Santo Domingo, fundamentalmente en municipio Santo Domingo Norte.

Yamasá presenta una ubicación estratégica que podría aprovechar con la construcción y habilitación de varias carreteras y construcción de puentes, que consolidarían sus conexiones y posibilidades de desarrollo social y económico, con la construcción de la carretera la Gina-Maimón que facilitaría el acceso a la región del Cibao

Los caminos de acceso a algunas comunidades de Yamasá presentan malas condiciones y en ese contexto se identifican como necesaria, la carretera La Gina-Los Guineos, que contribuirá a fomentar las vías alternas del municipio, así como, la mejora y construcción de algunos caminos a diversas secciones y parajes del mismo.

### **Equipamientos Urbanos y de Servicios;**

El municipio presenta dificultades en infraestructuras y equipamientos de servicios claves, como es, la falta de un sistema cloacal a nivel urbano, red de distribución de agua y acueductos, la falta de un mercado público. Para la construcción del mercado la Presidencia de la República aportó unos recursos financieros, pero el espacio del que dispone el ayuntamiento está en el centro de la ciudad. Existe el consenso de que el mismo sea construido fuera del centro del poblado para evitar generar presión adicional. Actualmente, se gestionan unos terrenos propiedad del Ministerio de Agricultura con la finalidad de materializar el proyecto.



*Parque del Centro Urbano de Yamasá.*

Existen dos cementerios en la zona urbana, uno de los cuales no tiene disponibilidad de espacios, y el segundo, demanda ser remozado y organizado. También hay cementerios la zona rural, en Los Botados y en Mama Tingo. Existe una funeraria que opera como servicio cooperación mutua dirigida por un patronato del municipio.

Disponen de un matadero, un parque central y terrenos para el desarrollo de un nuevo espacio público a la entrada de la ciudad, donde se aspira construir un boulevard. Disponen de tres estaciones de bomberos (dos en los distritos municipales) una estancia infantil en construcción, tres destacamentos policiales, un hospital y centro de cedulación de la Junta Central Electoral. Se proyecta la construcción de una estación de guaguas de pasajeros.

### **Transporte:**

En el municipio se percibe un aumento del parque vehicular, los comunitarios dicen que es visible por el flujo de vehículos circulando en las calles y estacionados.

El motoconcho constituye el principal medio de transporte público interno del municipio, y existen dos rutas de transporte público, operadas por **La Asociación de Transporte de Yamasá (Asotrayasa)** y **la Asociación de Camionetas Doble Cabina**; la ruta de autobuses de transporte público viaja desde Peralvillo-Yamasá-Santo Domingo, La ruta de camionetas doble cabina transporta a munícipes desde la Gina-Yamasá-Santo Domingo.



*Vista parcial de control de autobuses de Yamasá.*

Durante la validación del diagnóstico, comunitarios plantearon que el transporte público a Santo Domingo se ha tornado un poco costoso; señalaron que el servicio de transporte es deficiente (falta de asientos) desde y hacia la capital pasadas las 9:00 pm, generando dificultades a la población que necesita moverse en horarios nocturnos hacia el municipio.

Asimismo, se informó de pasados conflictos que han generado paralizaciones de transporte en la zona, por la existencia de carros piratas, supuestamente no autorizados por el INTRAN que transportan pasajeros a Santo Domingo.

#### **Tecnología y Medios de Comunicación:**

Los indicadores de tecnología y comunicación identificados durante el censo del 2010 muestran que en el municipio existían unas 571 líneas de teléfonos fijas, 454 cuentas de internet, y un 6.5% de hogares con computadoras, y 2,192 suscripciones por cable, y cero emisoras de radio.

Estos datos, según miembros del Consejo de Económico y Social, no se corresponden con la realidad actual. No obstante, no poder establecer un número y porcentaje específico, se intuye el aumento de adquisición y uso de dispositivos informáticos en los hogares como resultados de los aportes del

proyecto Republica Digital al personal docente del municipio, asimismo, se aprecia el uso de tabletas, laptops y computadoras estacionarias en muchos hogares del territorio.

Recientemente el Ministerio de Educación hizo entrega de unos 10 mil dispositivos tecnológicos a los estudiantes, para apoyar sus clases y formación académica.

Conjuntamente con lo señalado, el incremento en la cantidad de cuentas de internet y celulares se puede intuir por la cantidad de tiendas de servicios y ventas celulares y sus accesorios en el territorio.

Existe una empresa Cable Visión de servicios de cables, en adición a las ofertas de Claro y Altis, también dos emisoras de radio, La Kalle Fm, del Grupo Telemicro, y la emisora del Centro Tecnológico Comunitario (CTC). A esto se suma varios blogs y periódicos digitales, así como, programas de opinión difundidos por las redes sociales, YouTube y Facebook.



## Garantizar modalidades de consumo y producción sostenibles.

### **Consumo de agua, manejo de los desechos sólidos**

La falta de sistema eficiente de agua potable en Yamasá ha contribuido al incremento en la perforación de pozos de manera artesanal para responder a la demanda. Algunos actores del proceso de formulación del plan de desarrollo manifestaron su preocupación por las potenciales consecuencias negativas a mediano y largo plazo del uso de los pozos, en relación a ruptura del suelo, y la disminución de los acuíferos subterráneos importantes para otros elementos del ecosistema.

***Una preocupación manifestada por directivos de CONACADO, es el aumento en el uso de pesticida, lo cual amenaza la calidad en la producción de cacao orgánico, con las secuelas al medio ambiente que genera el uso de estos químicos.***

Un elemento a destacar es el uso de leña y otros materiales sólidos para cocinar. Según datos del censo 2010, un 35.2% de la población, todavía utilizaba estos recursos para producir combustible o energía en los hogares.

Datos relativos a la forma de eliminación de los desechos por parte de los hogares muestran que el 68% es tirado a los patios y cañadas, o quemadas, y las restantes recogidas por camiones del ayuntamiento o servicios privados. El manejo de los desechos constituye un elemento importante de contaminación, por no contar con un relleno sanitario adecuado para la disposición final, además por la reducida cobertura de la recogida en el municipio, que muestra que en el 2010 un 75% de los hogares, no contaba con el servicio de recogida. No obstante, el servicio en el centro de la ciudad es frecuente,

contribuyendo a la ausencia de puntos y vertederos improvisados en el casco urbano, en consecuencia dando una imagen de limpieza del municipio.

El municipio posee un vertedero a cielo abierto en la comunidad de Nayajo-La Bijia, en el cual vierten basura otras comunidades como el municipio de Peralvillo y el Distrito Municipal de Los Botados. El citado vertedero genera dificultades ambientales a habitantes cercanos, incluso a un centro educativo de la zona. Un elemento a destacar es que el servicio de recogida no es pagado por los hogares del municipio, sino que es totalmente subsidiado con los recursos que transfiere el gobierno central por la Ley 166-03, al ayuntamiento.

Actualmente, el ayuntamiento dispone de cuatro camiones para la labor de recolección de unos 3 mil a 4 mil toneladas diarias de desechos sólidos, que incluye dos compactadores, un camión Daihatsu y un Isuzu, este último, comprado en la actual gestión municipal. La alcaldía hace gestiones frente a la liga Municipal Dominicana en procura de un nuevo camión compactador, para fortalecer el equipamiento y ampliar la cobertura de servicio.

### **Línea Estratégica:**

Municipio estratégicamente ubicado, con conexión vial regional, con adecuada infraestructura comunitaria y de servicio, territorialmente ordenado, con planes de manejo de riesgo, que protege y hace uso responsable de los recursos naturales.

### **Objetivos:**

- Establecer mecanismos, instrumentos y herramientas, para el ordenamiento y la gestión territorial.
- Definir políticas y estrategias de prevención y mitigación de riesgos
- Propiciar el desarrollo y mejoramiento de las infraestructuras de servicios del municipio.
- Gestionar la construcción y desarrollo de infraestructuras de abastecimiento de agua potable
- Gestionar el desarrollo de vías alternas de comunicación terrestre, orientadas a mejorar la conexión regional, la vialidad y movilidad de Yamasá.
- Gestionar el desarrollo de infraestructuras deportivas en diferentes comunidades del municipio.
- Propiciar el desarrollo de infraestructuras comunitarias en comunidades varias del municipio

- Desarrollar una estrategia orientada a la protección de los recursos naturales, y reducción de los niveles de contaminación de las fuentes acuíferas del municipio
- Desarrollar un adecuado manejo y la disposición final de los desechos sólidos
- Crear mecanismos institucionales para abordar el tema ambiental.

**Proyectos/Línea de Acción:**

- Creación y puesta en funcionamiento de la Oficina de Planeamiento Urbano
- Crear ordenanzas de zonificación, regulación de uso de suelo y construcciones urbanas y rurales.
- Crear catastro municipal orientado a disponer sistema de información territorial.
- Elaborar plan de manejo de riesgo.
- Construcción de mercado municipal
- Remozamiento y reorganización del nuevo cementerio de la ciudad
- Proyecto de sistema de alcantarillado
- Acueducto y redes distribución de agua potable en la ciudad de Yamasá.
- Desarrollar proyectos de mini acueductos en las comunidades de: Los Almendros, el mogote
- Carretera La Gina-Maimón y La Gina-Los Guineos
- Construcción de puente Carretera Yamasá en Los Botados
- Puente hacia Distrito Mama Tingo Rio Gualey
- Recuperación carretera de Najayo la Bija y construcción carretera del Jobo
- Construcción de aceras y contenes en: Piedra Azul, Dajao y Batey Canon
- Definir un programa de construcción y remozamiento de canchas y pley en las comunidades: Los Botados, Mama Tingo, Najajo-Lo Jovillo, Dajao-La Sabana, La Mina, Batey el Cano, el Mogote, Cercadillo, Los Caimitos, Los Mulos, la Gina, Los Mosquitos y el Jobo, Guazumita.
- Parques infantiles en la Gina-Cuchillas, San Antonio, la Mina, Guazumita, Piedra Azul, equipamiento centro comunal de Guazumita
- Definir una agenda ambiental que establezca mecanismos, herramientas y acciones orientadas a la protección de recursos naturales en el municipio
- Construir un relleno sanitario para el municipio de Yamasá.
- Crear la Unidad de Gestión Ambiental con una agenda ambiental

**Cronograma de programación de la inversión**


Línea Estratégica	Objetivos	Proyecto/Línea de Acción	Duración	Costos Estimados \$RD	AÑO DE EJECUCIÓN		
					2022	2023	2024
<b>Municipio estratégicamente ubicado, con conexión vial regional, con adecuada infraestructura comunitaria y de servicio, territorialmente ordenado, con planes de riesgo, que protege y hace uso responsable de los recursos naturales.</b>	Establecer mecanismos, instrumentos y herramientas, para el ordenamiento y la gestión Territorial	Creación y puesta en funcionamiento de la Oficina de Planeamiento Urbano	3 meses	RD\$200,000.00			
		Crear ordenanzas de zonificación, regulación de uso de suelo y construcciones urbanas y rurales.	6 meses	RD\$500,000.00			
		Crear Catastro Municipal orientado a disponer sistema de información territorial.	1 año	RD\$3,000,000.00			
	Definir políticas y estrategias de prevención y mitigación de riesgos	Elaborar Plan de manejo de Riesgos	1 año	RD\$500,000.00			
	Propiciar el desarrollo y mejoramiento de las infraestructuras de servicios del municipio.	Construcción de Mercado Municipal	2 años	RD\$10,000,000.00			
		Remozamiento y reorganización del Nuevo cementerio de la ciudad	1 año	RD\$500,000.00			
		Proyecto de sistema Cloacal de la Ciudad.	2.5 años	RD\$300,000.00			
	Gestionar la construcción y desarrollo de infraestructuras de abastecimiento de agua potable	Acueducto y redes distribución de agua potable en la ciudad de Yamasá.	2.5 años	RD\$300,000.00			
		Mini acueductos en las comunidades de: Los Almendros, el mogote.	2,5 años	RD300,000.00			
	Gestionar el desarrollo de vías alternas para mejorar la conexión regional, la vialidad y movilidad de Yamasá y su entorno.	Carretera La Gina-Maimón y La Gina-Los Guineos	2 años	RD\$300,000.00			
		Ampliar Carretera de Yamasá.	2 años	RD\$300.000.00			
		Construcción de Puente Carretera Yamasá en Los Botados	1 año	RD\$300,000.00			
		Puente hacia Distrito Mama Tingo Rio Gualey	1 año	RD\$300,000.00			
		Recuperación Carretera de Najayo la Bija y construcción carretera del Jobo.	2.5 años	RD\$300,000.00			
		Aceras y contenes en: Piedra Azul, Dajao y Batey el Cañón	2.5 años	RD\$300,000.00			
	Gestionar el desarrollo y remozamiento de infraestructuras deportivas en diferentes comunidades del municipio.	Definir un programa de construcción y remozamiento de canchas y play en las comunidades: Los Botados, Mama Tingo, Najayo-Lo Jovillo Dajao-La Sabana, La Mina, Batey el Caño, el Mogote, Cercadillo, Los Caimitos,	2.5 años	RD\$18,000,000.00			


		Los Mulos, la Gina, Los Mosquitos, cuesta del Jobo, y Guazumita.					
	Gestionar el desarrollo de infraestructuras comunitarias	Parques Infantiles, en la Gina, San Antonio, La Mina, Guazumita, Piedra Azul, equipamiento centro comunal de Guazumita y el Caño.	2.5 años	RD13,000.000.00			
	Desarrollar una estrategia orientada a la protección de los recursos naturales, y reducción de los niveles de contaminación de las fuentes acuíferas del municipio	Definir una agenda ambiental que establezca mecanismos, herramientas y acciones orientadas a la protección de recursos naturales en el municipio	1 año	RD500,000.00			
	Desarrollar un adecuado manejo de la disposición final de los desechos solidos	Construir un relleno sanitario para el municipio de Yamasá.	2.5 años	RD\$23,000.0000.00			
	Crear mecanismo institucional para el tema ambiental	Crear la Unidad de Gestión Ambiental y la agenda ambiental del municipio	6 meses	RD\$100,000.00			


#### FICHAS TECNICA DE PROYECTOS/LINEA DE ACCION


Ficha técnica de proyecto/Línea de acción





<b>SNIP/ID:</b>	Nombre del Proyecto: <b>Creación y puesta en funcionamiento de la oficina de planeamiento urbano.</b>	
<b>Objetivo:</b> Disponer de la instancia técnica de implementación de normas, de organización y gestión del territorio		
<b>Descripción</b>		
Crear por resolución la Oficina de Planeamiento Urbano y designar un responsable, que se encargue de coordinar la formulación de las normativas de uso de suelo y construcción, contribuya a producir una norma de tasas y arbitrios, y una estructura mínima de inspección y fiscalización para el municipio.		
<b>Principales Actividades:</b> La Alcaldía presentar propuesta al Concejo de Regidores, generar resoluciones, habilitar espacio dentro del ayuntamiento e iniciar el acercamiento y coordinación con MEPYD		
<b>Costos: RD\$200,000.00</b>	Duración: 3 meses	
<b>Vinculación con los Objetivos de la Estrategia Nacional de Desarrollo (END)</b>	Eje 2: objetivo 4: Cohesión Territorial	
<b>Vinculación con las Metas de los Objetivos Desarrollo Sostenible (ODS)</b>	Objetivo 11: Meta 3: Aumentar la capacidad para la planificación y la gestión participativas, integradas y sostenibles de los Asentamientos humanos	
<b>Organismo(s) Financiador</b>	Ayuntamiento, MEPYD, Cooperación	


<b>Ficha técnica de proyecto/Línea de acción</b>		
<b>SNIP/ID:</b>	Nombre del Proyecto: <b>Crear ordenanzas de zonificación, regulación de uso de suelo y construcciones urbanas y rurales.</b>	
<b>Objetivo:</b> Contribuir a generar un sistema de información territorial		
<b>Descripción</b>		
Consiste en dividir, clasificar y regular el suelo, estableciendo normas y criterios técnicos para un adecuado uso y explotación del mismo; esto supone identificar las áreas urbanas urbanizables, las de desarrollo agrícola, turísticos, y condiciones para otorgar permisos de construcción.		
<b>Principales Actividades:</b> Realizar encuentro con VIOTDR-MEPYD, desarrollar capacitaciones y plan de trabajo, evaluar la contratación de consultor.		
<b>Costos: RD\$500,000.00</b>	<b>Duración:</b> 1 año	
<b>Vinculación con los Objetivos de la Estrategia Nacional de Desarrollo (END)</b>	Eje 2: objetivo 4: Cohesión Territorial	
<b>Vinculación con las Metas de los Objetivos Desarrollo Sostenible (ODS)</b>	Objetivo 11: Meta 3: Aumentar la capacidad para la planificación y la gestión participativa, integradas y sostenibles de los Asentamientos humanos.	
<b>Organismo(s) Financiador</b>	Ayuntamiento, MEPYD, Cooperación	


Ficha técnica de proyecto/Línea de acción	
SNIP/ID:	Nombre del Proyecto: <b>Catastro Municipal</b>
<b>Objetivo:</b> Contribuir a generar un sistema de información territorial	
<b>Descripción</b>	
Consiste en la realización de un inventario de los inmuebles del territorio, la identificación de densidades, generación de un mapa de pobreza, espacios o zonas verdes, equipamiento urbano, afluentes, identificación de zonas de desarrollo comercial, industrial y agrícola	
<b>Principales Actividades:</b> Realizar encuentro con VIOTDR-MEPYD, definir plan para catastro, identificación de recursos, logísticos y tecnológicos.	
<b>Costos: RD\$3,000.000.00</b>	<b>Duración:</b> 1 año
<b>Vinculación con los Objetivos de la Estrategia Nacional de Desarrollo (END)</b>	<b>Eje 2: objetivo 4:</b> Cohesión territorial
<b>Vinculación con las Metas de los Objetivos Desarrollo Sostenible (ODS)</b>	<b>Objetivo 11: Meta 3:</b> Aumentar la capacidad para la planificación y la gestión participativas, integradas y sostenibles de los Asentamientos humanos
<b>Organismo(s) Financiador</b>	Ayuntamiento, MEPyD, Cooperación

Ficha técnica de proyecto/Línea de acción	
SNIP/ID:	Nombre del Proyecto: <b>Elaboración de plan de gestión de riesgos</b>
<b>Objetivo:</b> Disponer de un instrumento que oriente la prevención y mitigación de riesgos en el Municipio	
<b>Descripción:</b>	
Consiste en elaboración de un Plan Municipal de riesgo con la participación de los actores claves del Municipio, orientados a disponer de un instrumento que contribuya a la prevención y mitigación de riesgos.	
<b>Principales Actividades:</b> Realizar encuentro con VIOTDR-MEPyD, coordinar el proceso de elaboración del plan.	
<b>Costos: RD\$500,000.00</b>	<b>Duración:</b> 1 año
<b>Vinculación con los Objetivos de la Estrategia Nacional de Desarrollo (END)</b>	Eje 4: objetivo 2 y 3: Eficaz gestión de Riesgos.
<b>Vinculación con las Metas de los Objetivos Desarrollo Sostenible (ODS)</b>	Objetivo 11: Meta 11.b: Adoptar e implementan políticas y planes integrados para promover la inclusión, el uso eficiente de los recursos, la mitigación del cambio climático y la adaptación a él y resiliencia ante los desastres.
<b>Organismo(s) Financiador</b>	Ayuntamiento, MEPyD, COE, Ministerio de Medio Ambiente


Ficha técnica de proyecto/Línea de acción	
<b>SNIP/ID:</b>	Nombre del Proyecto: <b>Construcción de Mercado</b>
<b>Objetivo:</b> Disponer de una infraestructura de servicios urbanos, orientada al expendio de productos agrícolas y alimenticios.	
<b>Descripción:</b>	
Levantamiento de una infraestructura para el alojamiento de vendedores de productos agrícolas y alimenticios, que facilite el acceso a productos de primera necesidad.	
<b>Principales Actividades:</b> Propiciar encuentro con el Ministerio de Agricultura, asegurar terrenos, definir planos y desarrollar la obra.	
<b>Costos:</b> RD\$10,000.000.00	<b>Duración:</b> 2 años
<b>Vinculación con los Objetivos de la Estrategia Nacional de Desarrollo (END)</b>	Eje 3: objetivo 5: Estructura productiva sectorial y territorialmente articulada, que aprovecha las oportunidades del mercado local
<b>Vinculación con las Metas de los Objetivos Desarrollo Sostenible (ODS)</b>	Objetivo 8: Meta 3.: Apoyar las actividades productivas, la creación de puestos de trabajo, la formalización y el crecimiento Mipyme
<b>Organismo(s) Financiador</b>	Ayuntamiento, Ministerio de Agricultura y Presidencia Republica


Ficha técnica de proyecto/Línea de acción	
<b>SNIP/ID:</b>	Nombre del Proyecto: <b>Reorganización del nuevo cementerio de la ciudad</b>
<b>Objetivo:</b> Mejorar el manejo y administración de los servicios del cementerio para los munícipes	
<b>Descripción:</b>	
Definir criterios de lotificación, asignación, ventas y manejo de terrenos del cementerio, para garantizar un adecuado servicio a los munícipes	
<b>Principales Actividades:</b> Levantamiento de espacios disponibles, cuantificar la cantidad y propietarios de nichos y tumbas arrendadas o vendidas, establecer nuevos criterios de lotificación.	
<b>Costos:</b> RD\$300,000.00	<b>Duración:</b> 1 año
<b>Vinculación con los Objetivos de la Estrategia Nacional de Desarrollo (END)</b>	Eje 2: objetivo 4: Cohesión Territorial
<b>Vinculación con las Metas de los Objetivos Desarrollo Sostenible (ODS)</b>	Objetivo 11: Meta 1: Asegurar Acceso a Servicios
<b>Organismo(s) Financiador</b>	Ayuntamiento

Ficha técnica de proyecto/Línea de acción	
<b>SNIP/ID:</b>	Nombre del Proyecto: <b>Sistema alcantarillado de la ciudad</b>
<b>Objetivo:</b> Gestionar y canalizar el desarrollo de un proyecto de alcantarillado de la ciudad	
<b>Descripción:</b>	
Gestionar el diseño y construcción de un sistema de alcantarillado en la ciudad de Yamasá	
<b>Principales Actividades:</b> Realizar solicitudes y visitas al gobierno dominicano e INAPA, sensibilizar a los diversos sectores del municipio de asumir y procurar el desarrollo de este proyecto.	
<b>Costos:</b> RD\$300,000.00 (gestionar)	<b>Duración:</b> 2. 5 años
<b>Vinculación con los Objetivos de la Estrategia Nacional de Desarrollo (END)</b>	Eje 2: objetivo 5: Entorno Saludable
<b>Vinculación con las Metas de los Objetivos Desarrollo Sostenible (ODS)</b>	Objetivo 6: Meta 3: Mejorar la Calidad del Agua Reduciendo la Contaminación, eliminando el vertimiento y minimizando la emisión de productos químicos y reduciendo el porcentaje de aguas residuales sin tratar
<b>Organismo(s) Financiador</b>	Ayuntamiento, INAPA


Ficha técnica de proyecto/Línea de acción	
<b>SNIP/ID:</b>	Nombre del Proyecto: <b>Gestionar acueducto y redes distribución de agua potable en el municipio de Yamasá.</b>
<b>Objetivo:</b> Gestionar el desarrollo de un proyecto de acueducto orientado a proveer servicio de agua potable	
<b>Descripción:</b>	
Desarrollar un proceso de incidencia y gestión que contribuya al estudio, diseño e implementación de un proyecto de acueducto como solución a la escasez de agua potable en el territorio.	
<b>Principales Actividades:</b> Movilizar a los actores clave del municipio en torno a una estrategia de incidencia, realizar visitas y presentar solicitudes ante el INAPA y el gobierno nacional.	
<b>Costos:</b> RD\$300,000.00	<b>Duración:</b> 2 años
<b>Vinculación con los Objetivos de la Estrategia Nacional de Desarrollo (END)</b>	Eje 2: objetivo 4: Cohesión Territorial
<b>Vinculación con las Metas de los Objetivos Desarrollo Sostenible (ODS)</b>	Objetivo 6: Meta 1: lograr el acceso universal y equitativo al agua potable a un precio asequible para todos
<b>Organismo(s) Financiador</b>	Ayuntamiento, INAPA, Cooperación


Ficha Técnica de Proyecto/Línea de Acción	
<b>SNIP/ID:</b>	Nombre del Proyecto: <b>Mini acueductos de agua potable</b>
<b>Objetivo:</b> Gestionar y desarrollar proyecto de mini acueductos	


<b>Descripción:</b>		
Construcción de mini acueductos en las comunidades de: Los Almendros y el mogote.		
<b>Principales Actividades:</b> Movilizar a los actores claves del municipio en torno a una estrategia de incidencia, realizar visitas y presentar solicitudes ante el Ministerio de Obras Públicas, priorizar proyectos.		
<b>Costos: RD\$300,000.00</b>	<b>Duración:</b> 2 años	
<b>Vinculación con los Objetivos de la Estrategia Nacional de Desarrollo (END)</b>	Eje 2: objetivo 7: Deporte y recreación física para el desarrollo humano.	
<b>Vinculación con las Metas de los Objetivos Desarrollo Sostenible (ODS)</b>	Objetivo 3: Meta 3: Promover la salud mental y el bienestar.	
<b>Organismo(s) Financiador</b>	Ayuntamiento, Ministerio de Obras Públicas, Desarrollo Provincial,	

<b>Ficha Técnica de Proyecto/Línea de Acción</b>	
<b>SNIP/ID:</b>	Nombre del Proyecto: <b>Gestionar obras viales y de comunicación terrestre</b>
<b>Objetivo:</b> Gestionar el desarrollo de vías alternas para mejorar la conexión regional, la vialidad y movilidad de Yamasá y su entorno.	
<b>Descripción:</b>	
Propiciar el desarrollo de las siguientes obras viales: <ul style="list-style-type: none"> <li>• Carretera La Gina-Maimón y La Gina-Los Guineos</li> <li>• Construcción de Puente Carretera Yamasá en Los Botados</li> <li>• Puente hacia Distrito Mama Tingo Rio Gualey</li> <li>• Recuperación Carretera y construcción de puente de Najayo la Bija. construcción carretera del Jobo</li> <li>• Aceras y contenes en: Piedra Azul, Dajao y Batey Cañon</li> </ul>	
<b>Principales Actividades:</b> Movilizar a los actores claves del municipio en torno a una estrategia de incidencia, realizar visitas y presentar solicitudes ante el Ministerio de Obras Públicas, priorizar proyectos.	
<b>Costos: RD\$500,000.00</b>	<b>Duración:</b> 2 años
<b>Vinculación con los Objetivos de la Estrategia Nacional de Desarrollo (END)</b>	Eje 2: objetivo 4: Cohesión Territorial
<b>Vinculación con las Metas de los Objetivos Desarrollo Sostenible (ODS)</b>	Objetivo 11: Meta 2: proporcionar acceso a sistemas de transporte seguros y mejorar la seguridad vial,
<b>Organismo(s) Financiador</b>	Ayuntamiento, Ministerio de Obras Públicas


<b>Ficha técnica de proyecto/Línea de acción</b>	
<b>SNIP/ID:</b>	Nombre del Proyecto: <b>Construcción y Remozamiento de Canchas y plays</b>
<b>Objetivo:</b> Definir un programa de construcción y remozamiento de canchas y estadios de pelota en las comunidades:	

<b>Descripción:</b>		
Propiciar el desarrollo la construcción de canchas y remozamiento en los plays: <ul style="list-style-type: none"> <li>• Los Botados, Mama Tingo, Najayo-Lo Jovillo</li> <li>• Dajao-La Sabana, La Mina, Batey el Cañon, el Mogote, Cercadillo, Los Caimitos, Los Mulos, la Gina, Los Mosquitos, el Jobo, y Guazumita.</li> </ul>		
<b>Principales Actividades:</b> Movilizar a los actores claves del municipio en torno a una estrategia de incidencia, realizar visitas y presentar solicitudes ante el Ministerio de Obras Públicas, priorizar proyectos.		
<b>Costos: RD\$18,000,000.00</b>	<b>Duración:</b> 2 años	
<b>Vinculación con los Objetivos de la Estrategia Nacional de Desarrollo (END)</b>	Eje 2: objetivo 7: Deporte y recreación física para el desarrollo humano.	
<b>Vinculación con las Metas de los Objetivos Desarrollo Sostenible (ODS)</b>	Objetivo 3: Meta 3: Promover la salud mental y el bienestar.	
<b>Organismo(s) Financiador</b>	Ayuntamiento, Ministerio de Obras Públicas, Desarrollo Provincial,	


<b>Ficha técnica de proyecto/Línea de acción</b>		
<b>SNIP/ID:</b>	Nombre del Proyecto: <b>Desarrollo de obras comunitarias</b>	
<b>Objetivo:</b> Construir y desarrollar obras comunitarias orientadas ampliar el equipamiento de espacios sociales en el territorio.		
<b>Descripción:</b>		
Propiciar el desarrollo la construcción de parques y equipamiento de centros comunitarios en: <ul style="list-style-type: none"> <li>• la Gina-Cuchillas,</li> <li>• San Antonio,</li> <li>• la Mina, Guazumita,</li> <li>• Piedra Azul, y equipamiento centro comunal de Guazumita</li> </ul>		
<b>Principales Actividades:</b> Priorizar y definir un programa de ejecución de obras.		
<b>Costos: RD\$13,000,000.00</b>	<b>Duración:</b> 2 .5 años	
<b>Vinculación con los Objetivos de la Estrategia Nacional de Desarrollo (END)</b>	Eje 2: objetivo 4: Cohesión Territorial	
<b>Vinculación con las Metas de los Objetivos Desarrollo Sostenible (ODS)</b>	Objetivo 11: Meta 7: proporcionar acceso universal a zonas verdes y espacios públicos seguros, inclusivos y accesibles,	
<b>Organismo(s) Financiador</b>	Ayuntamiento, Ministerio de Obras Públicas, Desarrollo Provincial,	

<b>Ficha técnica de proyecto/Línea de acción</b>		
<b>SNIP/ID:</b>	Nombre del Proyecto: <b>Construcción de relleno sanitario</b>	
<b>Objetivo:</b> Mejorar el manejo y disposición final de los desechos sólidos:		
<b>Descripción:</b>		

Consiste en desarrollar un proyecto de relleno sanitario orientado a eliminar el vertedero a cielo abierto del municipio	
<b>Principales Actividades:</b> Movilizar a los actores claves del municipio, a partir de una estrategia de incidencia, realizar visitas y presentar solicitudes ante el Ministerio de Obras Públicas, priorizar proyectos.	
<b>Costos: RD\$23,000,000.00</b>	<b>Duración:</b> 2.5 años
<b>Vinculación con los Objetivos de la Estrategia Nacional de Desarrollo (END)</b>	Eje 4: objetivo 1 y 3: Manejo sostenible del medio ambiente, Adaptación al Cambio Climático.
<b>Vinculación con las Metas de los Objetivos Desarrollo Sostenible (ODS)</b>	Objetivo 11: Meta 6: Reducir el impacto ambiental negativo per cápita de las ciudades, incluso prestando especial atención a la calidad del aire y la gestión de los desechos municipales.
<b>Organismo(s) Financiador</b>	Ayuntamiento, Proyectos Especiales Presidencia; Ministerio Medio Ambiente, Cooperación.

Ficha técnica de proyecto/Línea de acción	
<b>SNIP/ID:</b>	Nombre del Proyecto: <b>Crear la Unidad de Gestión Ambiental (UGAM)</b>
<b>Objetivo:</b> Propiciar un mecanismo institucional en el ayuntamiento orientado a la gestión medioambiental	
<b>Descripción:</b>	
Establecer en la estructura orgánica del ayuntamiento La Unidad de Gestión Ambiental UGAM, establecida en la ley 176-07, como instancia responsable de proponer normativas y ordenanzas de protección ambiental.	
<b>Principales Actividades:</b> Movilizar a los actores claves del municipio en torno a una estrategia de incidencia, realizar visitas y presentar solicitudes ante el Ministerio de Obras Públicas, priorizar proyectos.	
<b>Costos: RD\$100,000,000.00</b>	<b>Duración:</b> 6 meses
<b>Vinculación con los Objetivos de la Estrategia Nacional de Desarrollo (END)</b>	Eje 4: objetivo 1 y 3: Manejo sostenible del medio ambiente, Adaptación al Cambio Climático.
<b>Vinculación con las Metas de los Objetivos Desarrollo Sostenible (ODS)</b>	<b>Objetivo 11: Meta 6:</b> Reducir el impacto ambiental negativo per cápita de las ciudades <b>Objetivo 15: Meta 1:</b> Velar por la conservación, el restablecimiento y el uso sostenible de los ecosistemas terrestres y los ecosistemas interiores de agua dulce y los servicios que proporcionan, en particular los bosques, los humedales, las montañas y las zonas áridas, en consonancia con las obligaciones contraídas en virtud de acuerdos internacionales.
<b>Organismo(s) Financiador</b>	Ayuntamiento, Ministerio Medio Ambiente.

Ficha técnica de proyecto/Línea de acción	
<b>SNIP/ID:</b>	Nombre del Proyecto: <b>Diseño de agenda ambiental</b>
<b>Objetivo:</b> Elaborar una herramienta de planificación con participación social que oriente acciones en procura de la protección y sostenibilidad ambiental en el municipio.	

<b>Descripción:</b>		
Definir una agenda ambiental que incorpore las estrategias, mecanismos y herramientas orientadas a proteger los recursos naturales del municipio y la reducción de la contaminación de las fuentes acuíferas.		
<b>Principales Actividades:</b>		
<b>Costos: RD\$500,000.00</b>	<b>Duración: 1 año</b>	
<b>Vinculación con los Objetivos de la Estrategia Nacional de Desarrollo (END)</b>	Eje 4: objetivo 1 y 3: Manejo sostenible del medio ambiente, Adaptación al Cambio Climático.	
<b>Vinculación con las Metas de los Objetivos Desarrollo Sostenible (ODS)</b>	<b>Objetivo 11: Meta 6:</b> Reducir el impacto ambiental negativo per cápita de las ciudades <b>Objetivo 15: Meta 1:</b> Velar por la conservación, el restablecimiento y el uso sostenible de los ecosistemas terrestres y los ecosistemas interiores de agua dulce y los servicios que proporcionan, en particular los bosques, los humedales, las montañas y las zonas áridas, en consonancia con las obligaciones contraídas en virtud de acuerdos internacionales.	
<b>Organismo(s) Financiador</b>	Ayuntamiento, Cooperación, Ministerio de Medio Ambiente,	

### Matriz modelo para seguimiento y evaluación.

Eje Estratégico	Proyecto/actividad	Nivel de Ejecución Indicador/Medios de Verificación	Dificultades Encontradas y/o Novedades no Previstas	Estrategias para Superar Dificultades y/o aprovechar Novedades



## Participantes en la Formulación del Plan de Desarrollo

No.	Nombre y Apellidos	Institución/Sector Social
01	Jacqueline Páez	Alcaldía-Coordinadora del CESM
02	David Peguero	Cooperativas- Secretario del CESM
03	Diógenes de León	Comerciantes
04	Domingo Heredia	Educación
05	Raúl Rosario Hernández	Gremio Profesionales
06	Máximo Fortunato	Asociación de Agricultores
07	Elvis Antonio de Jesús	Juntas de Vecinos
08	Reyna de Los Santos	Comunitarios/Derechos Humanos
09	Ernesto Porfirio del Rosario	Deportes
10	Basilio Matos	Iglesias Evangélicas
11	Oliva Heredia	Personas con necesidades Especiales
12	Juan Carlos Reynoso	Defensa Civil
13	Nelson Acevedo	Director Distrito Municipal de Mama Tingo
14	Ramón de Los Santos	Director Distrito Municipal de Los Botados
15	Ramón de los Santos Bisonó	Alcalde del Municipio de Yamasá
16	José Enrique Heredia	Presidente del Concejo de Regidores
17	Josefina de la Rosa	Vicepresidenta del Concejo, Bloque PRM
18	Idelfonso de Jesús	Bloque del PRM
19	Balerío Pérez de Jesús	Bloque del PRM
20	Cristina Manuel de León	Bloque del PLD
21	Leocadio Heredia Payano	Bloque del PLD
22	Alexander Martínez Beltrán	Bloque del PLD
23	Reynaldo Leonel Martínez	Bloque de Dominicanos por el Cambio
24	Cristobalina Mariano	Regidora del PRSC
25	Josefina de la Rosa	Vicepresidenta del Concejo, Bloque PRM
26	Valentina Vásquez de Paula	Vocal Distrito Municipal de Los Botados
27	Carlos Alfredo Martínez	Sector Deporte
28	José Galán	Conacado
29	Emilio de La Cruz	Proyecto Biodiversidad en Países Productivos
30	Manuel Guillen	Clúster Turístico de Monte Plata
31	Erminio Bautista	Comunitario
32	Alfredo Mateo Reyes	Federación de Juntas de Vecinos
33	Janet Manzueta	Banca Solidaria (Promipyme)
34	Fabio Magallanes	Policía Nacional
35	Francisco de la Cruz	Promipyme
36	Máximo Sánchez	Centro Tecnológico Comunitario CTC
37	Josefina de la Rosa Peña	Ayuntamiento de Yamasá
38	Pedro Montero Montero	Ministerio de Agricultura
39	Santo Porfirio Lima	Cuerpo de Bomberos
40	Cristiana Carmona	Ministerio de la Mujer
41	Génesis Marte	Ayuntamiento de Yamasá
42	Yomairy Heredia	Ayuntamiento de Yamasá
43	Yajaira Rivera Disla	Educación
44	David Espinal	Ayuntamiento de Yamasá
45	Cruz Melvin de Los Santos	Contralor del Ayuntamiento
46	Elpidio Reyes	Ayuntamiento de Yamasá
47	Bienvenido Jiménez	Ayuntamiento de Yamasá
48	Idelfonso de Jesús	Ayuntamiento de Yamasá
49	Modesto García Payano	Junta de Vecinos
50	Francisco A Liriano	INAPA

No.	Nombre y Apellidos	Institución/Sector Social
51	Medeli Marcelino	Policía Nacional
52	José del Carmen	DIGESETT
53	Fernando Berroa Severino	Hospital Municipal
54	Gregoria S. Almonte	Hospital Municipal
55	Víctor Emmanuel Ramírez Galán	Ayuntamiento de Yamasá
56	Santo de Jesús	Ayuntamiento de Yamasá
57	Miguelina Martínez Collado	Ayuntamiento de Yamasá
58	Margaró López	Derechos Humanos
59	Arístides Méndez de Los Santos	ACEPCY-CNDH Yamasá
60	María Altagracia de Los Santos	Clubes de Madre
61	Ezequiel Manzanillo	Junta de Vecinos
62	Rosa Valera	Programa Supérate
63	Hipólito Javier Contreras	Defensa Civil
64	José Matos Belén	Defensa Civil
65	Rosanny González	Ayuntamiento de Yamasá
66	Carmen Gálvez	Junta de Vecinos
67	Celestino de la Cruz	Junta de Vecinos
68	Félix Laurencio	Junta de Desarrollo
69	Isidro Muñoz	Ayuntamiento
70	John Morla Vargas	Ayuntamiento
71	Tomas de la Cruz	Secretario del Concejo de Regidores
72	Jesús Guillen	Talleres Hermanos Guillen

## BIBLIOGRAFIA

- 1- Administradora de Subsidio Sociales (ADSS). Programa Supérate. 2021, Santo Domingo, República Dominicana.
- 2- Conacado (2021). Informe Técnico de Banco Genético, Bloque Cacaotero No.2. Yamasá, Provincia Monte Plata.
- 3- Historia Yamasá (2021). Recuperado de <http://www.Ayuntamientoyamasa.gob.do>
- 4- Instituto Nacional de Alcantarillado y Agua Potable (INAPA).(2021). Recuperado <http://www.inapa.gob.do>
- 5- El Instituto Nacional de Bienestar Estudiantil (INABIE). Servicio de Alimentación Escolar. 2021, Santo Domingo. R.D.
- 6- Ley 176-07. del Distrito Nacional y Los Municipios, Edición CEPAE, Santo Domingo, República Dominicana, junio 2012.
- 7- Ley 498-06. de Planificación e Inversión Pública, Sistema Nacional de Planificación. DGODT, MEPyD, UNFPA. 2008. Santo Domingo, República Dominicana.
- 8- MEPyD, PNUD, DGDOT. (2016). Guía Metodológica para la Formulación de Plan de Ordenamiento Territorial. DGDOT. Santo Domingo, D.N. República Dominicana.
- 9- Ministerio de Educación (MINERD). (2021). Anuario Escolar 2019-2020. recuperado de <http://www.minerd.gob.do>
- 10- Ministerio de Medio Ambiente. (2021). Atlas de Biodiversidad y Recursos Naturales de República Dominicana. 2da Edición: 2012 Impresión: Amigo del Hogar.
- 11- Oficina Nacional de Estadística (ONE), (2020), Municipios en Cifras, Recuperado de <http://www.one.gob.do>
- 12- Oficina Nacional de Estadística (ONE), (2015), División del Territorio, ONE, Santo Domingo, República Dominicana.
- 13- Oficina Nacional de Estadística (ONE), (2020), Compendio de muertes de mujeres, fallecidas en condición de violencia 2009-2019. ONE, Santo Domingo, República Dominicana.
- 14- PNUD, UE, UCE (2013), Perfil Socioeconómico y Ambiental de la Provincia Monte Plata, Santo Domingo, R.D. Editorial Amigo del Hogar.
- 15- Servicios de Acento (06-06-2021). República Dominicana asume compromiso de la ONU para sanar el planeta, Recuperado de <http://www.Acento.com.do>.
- 16- Redacción Listín Diario (27-08-2015), Denuncian crimen ecológico en Yamasá; <http://www.listindiario.com.do>, periódico digital

