



**PLAN MUNICIPAL DE DESARROLLO LOS
ALCARRIZOS**

**Provincia Santo Domingo
2016-2020**

**Los Alcarrizos, Destino Industrial con
Conectividad Vial**



Ayuntamiento Los Alcarrizos.

Calle Duarte No.359

Municipio de Santo Domingo

**Dirección General de
Desarrollo y Ordenamiento
Territorial (DGODT).**

Arq. Franklin Labour

Director General DGODT



Unión Europea



Arq. Marcos Martínez,

Encargado del Departamento
de Seguimiento y monitoreo de
DGODT.

Consultora PASCAL:

Jenny M. Álvarez Noboa

Supervisión:

Arq. Madelin Urbáez

Revisión Técnica:

Nayely Germoso
Franklin Santos
Rhina Rivera
Fiordaliza Rodriguez
Yaniris Dominguez
Leonid Díaz

Contenido

PLAN MUNICIPAL DE DESARROLLO LOS ALCARRIZOS	0
PROVINCIA SANTO DOMINGO	0
PRESENTACIÓN.....	5
PLAN DE DESARROLLO MUNICIPAL.....	6
MARCO LEGAL DE LOS PLANES MUNICIPALES DE DESARROLLO	8
RESOLUCIÓN MUNICIPAL.....	11
.....	11
PALABRAS DEL ALCALDE	16
MIEMBROS DE LA GESTIÓN MUNICIPAL	17
CONSEJO DE DESARROLLO MUNICIPAL.....	18
VISIÓN MUNICIPAL.....	66
MISIÓN DE LA GESTIÓN	67
DIAGNÓSTICO MUNICIPAL.....	68
CONTEXTO PROVINCIAL.....	69
UBICACIÓN GEOGRÁFICA.....	69
DIVISIÓN TERRITORIAL POLÍTICA	69
ANTECEDENTES HISTÓRICOS	69
RELIEVE	70
CONTEXTO HISTÓRICO Y GEOGRÁFICO	71
DATOS GEOGRÁFICOS	71
HISTORIA	71
ORIGEN HISTÓRICO DE RELEVANCIA	72
DIVISIÓN POLÍTICO-ADMINISTRATIVA	73
ENTORNO REGIONAL.....	74
EJE 1:ESTADO SOCIAL DEMOCRÁTICO DE DERECHO	75
GOBERNABILIDAD LOCAL.....	75
RELACIÓN CON EL GOBIERNO CENTRAL	76
ORGANIZACIONES DE LA SOCIEDAD CIVIL, SECTOR PRIVADO Y PARTICIPACIÓN CIUDADANA.....	77
SEGURIDAD CIUDADANA	79
ACTIVIDAD DEPORTIVA	80
ANÁLISIS DEL DIAGNOSTICO.....	81
EJE 2: SOCIEDAD CON IGUALDAD DE DERECHOS	82
DESARROLLO SOCIAL	82
POBLACIÓN	82
EDUCACIÓN.....	83

SALUD	86
USO DEL TERRITORIO Y MOVILIDAD	88
INFRAESTRUCTURA VIAL.....	88
TRÁNSITO DE VEHÍCULOS	90
CATASTRO.....	91
ORDENAMIENTO TERRITORIAL	91
VIVIENDA.....	92
EQUIPAMIENTO Y SERVICIOS BÁSICOS	93
LIMPIEZA.....	93
MERCADO.....	94
MATADERO	95
CEMENTERIOS Y SERVICIOS FÚNEBRES	95
ALUMBRADO PÚBLICO	95
ORNATO, PLAZAS PARQUES Y ESPACIOS PÚBLICOS	97
BIBLIOTECAS PÚBLICAS	97
AGUA POTABLE	97
AGUAS RESIDUALES.....	98
TELECOMUNICACIONES.....	99
CULTURA E IDENTIDAD	99
LUGARES HISTÓRICOS CULTURALES	99
PERSONAJES DE PRESTANCIA	100
PRIMERA AUTORIDADES ELECTAS	102
MUNÍCIPIES LABORIOSOS	102
APELLIDOS ORIUNDO	103
FRASES POPULARES.....	103
ANÁLISIS DEL DIAGNOSTICO.....	104
EJE 3: ECONOMÍA SOSTENIBLE, INTEGRADORA Y COMPETITIVA	107
POBLACIÓN ECONÓMICAMENTE ACTIVA.....	107
EMPLEO	108
INDICADOR EMPLEO Y ECONOMÍA	109
PRINCIPALES ACTIVIDADES ECONÓMICA DEL SECTOR PRIMARIO.....	110
PRINCIPALES ACTIVIDADES ECONÓMICA DEL SECTOR COMERCIAL E INDUSTRIAL	111
ANÁLISIS DEL DIAGNOSTICO.....	112
EJE 4: SOCIEDAD DE PRODUCCIÓN Y CONSUMO AMBIENTALMENTE SOSTENIBLE CON ADAPTACIÓN AL CAMBIO CLIMÁTICO	113
RECURSOS HÍDRICOS.....	113
TEMPERATURA.....	114
RECURSOS BIOLÓGICOS.....	114
CLASIFICACIÓN DE LOS SUELOS.....	114
RECURSOS DE SUELOS.....	114
GESTIÓN DE RIESGO	115
PRINCIPALES PROBLEMÁTICAS AMBIENTALES EN EL MUNICIPIO	116
VULNERABILIDAD ANTE DESASTRES NATURALES	117
ANÁLISIS DEL DIAGNOSTICO	118

FODA DEL MUNICIPIO.....	119
LÍNEAS ESTRATÉGICAS, OBJETIVOS Y PROYECTOS	124
EJE 3: DINÁMICA ECONÓMICA.....	127
EJE 4: MEDIO AMBIENTE Y RECURSOS NATURALES.	128
PLAN DE INVERSIÓN LOCAL (PIL)	129
EJE 1: CONTEXTO HISTÓRICO Y GEOGRÁFICO, Y GOVERNABILIDAD LOCAL	129
EJE 2: DESARROLLO SOCIAL, USO DEL TERRITORIO Y MOVILIDAD	130
EJE 3: DINÁMICA ECONÓMICA.....	133
EJE 4: MEDIO AMBIENTE Y RECURSOS NATURALES.	135
FICHAS TÉCNICAS DE LOS PROYECTOS LOS ALCARRIZOS.....	136
COLABORADORES.....	184
ANEXOS.....	187
ENTREVISTA.....	187
ENTREVISTA.....	190
BIBLIOGRAFÍA.....	200

Presentación

Desde su constitución la Dirección General de Ordenamiento y Desarrollo Territorial (DGODT) del Viceministerio de Planificación, como órgano del Ministerio de Economía, Planificación y Desarrollo, ha venido ejecutando una serie de acciones tendentes a hacer realidad la visión de planificación contenida en la Estrategia Nacional de Desarrollo (END-2030) desde y hacia los territorios con participación activa de los gobiernos locales y los representantes de la sociedad civil de cada municipio como expresión territorial primaria a fin de fortalecerlos y acompañarles técnicamente para poner en funcionamiento el Sistema Nacional de Planificación.

Muchas de estas acciones de planificación para el desarrollo han sido ejecutadas gracias al apoyo que los organismos de cooperación bilateral han brindado a la República Dominicana; y uno de esos organismos, la Unión Europea, a través del Programa de Apoyo a la Sociedad Civil y Autoridades Locales (PASCAL), es la que ha hecho posible en un esfuerzo mancomunado con el equipo técnico de esta DGODT y las autoridades locales, así como los Consejos de Desarrollo Municipal para la formulación de estos Planes Municipales de Desarrollo.

Desde nuestro punto de vista los Planes Municipales de Desarrollo son instrumentos de planificación y de gestión del territorio que recogen la visión de lo que los propios actores territoriales desean para su comunidad y que además constituyen instrumentos de negociación que trazan las principales estrategias e iniciativas necesarias para cristalizar esta visión en una realidad de desarrollo sostenible.

Hoy, el Viceministerio de Planificación, a través de esta Dirección General de Ordenamiento y Desarrollo Territorial, con el apoyo de la Unión Europea, se complace en poner en sus manos este Plan Municipal de Desarrollo, no solo como coronación de un esfuerzo técnico y comunitario, sino también como una forma de reafirmar nuestro compromiso con la puesta en marcha del Sistema Nacional de Planificación que considera a los PMD instrumentos esenciales para una verdadera consecución del progreso territorial al que todos aspiramos.

Plan de Desarrollo Municipal

El Plan Municipal de Desarrollo (PMD) es un instrumento de gestión bajo la responsabilidad del Ayuntamiento y articulado con el conjunto de organizaciones existentes en la comunidad (especialmente el Consejo de Desarrollo Municipal). Este proceso de planificación parte de la preparación de una línea de acción socioeconómica, comunitaria y municipal que representa el insumo fundamental que utilizan los municipios para, tras analizar la situación de la comunidad, identificar propuestas y preparar el PMD.

En consecuencia, los Planes Municipales de Desarrollo son instrumentos de planificación que contienen los objetivos e ideas de proyectos priorizadas para superar los problemas que condicionan y limitan el desarrollo de los municipios, con un presupuesto definido y distribuido en un periodo de tiempo para su ejecución.

Cada sector realiza una selección de las ideas de proyectos las cuales se utilizan para plantear el Plan de Inversión Municipal que es sometido a validación de la representación de la sociedad civil del municipio y posteriormente socializado y aprobado en Cabildo Abierto para después enviarlo para someterlo al Sistema Nacional de Planificación e Inversión Pública (SNIP) para ser incluidos en el presupuesto nacional.

Si se parte de definir que los Planes Municipales de Desarrollo son instrumentos de planificación que contienen los objetivos e ideas de proyectos priorizados para superar los problemas que condicionan y limitan el desarrollo de los municipios se requeriría de un procedimiento participativo y coordinado entre los municipios y las autoridades locales, donde se definan una serie de acciones conducidas objetivamente.

Para realizarlo de manera participativa, la Dirección General de Ordenamiento y Desarrollo Territorial ha elaborado las siguientes actividades:

- Introducción y Apertura del Proceso del PMD y Asignación de Equipos de Investigación para el Diagnóstico por Ejes Temáticos.
- Redescubrimiento Municipal
- Diagnóstico por Ejes Temáticos / Análisis FODA del Municipio y de la Gestión Municipal.
- Consolidación y Validación del Diagnóstico
- Visión, Misión y Líneas de Acción
- Objetivos y Proyectos
- Matriz de Priorización de Proyectos
- Matriz de Programación de la Inversión y Fichas de Proyectos según SNIP
- Difusión del PMD

Marco Legal de los Planes Municipales de Desarrollo

El marco jurídico y normativo de referencia del Plan Municipal de Desarrollo está establecido en:

- La Constitución de la República Dominicana.
- Ley 498-06 de Planificación e Inversión Pública.
- Ley Orgánica 1-12 de la Estrategia Nacional de Desarrollo 2010-2030.
- Ley 176-07 del Distrito Nacional y los Municipios.
- Objetivos de Desarrollo Sostenible.

La Constitución de la República Dominicana

El Plan Municipal de Desarrollo se enmarca en lo establecido en la Constitución de la República, Art. 241 y 242, el primero referido a la Estrategia Nacional de Desarrollo y el segundo al Plan Nacional Plurianual. Este último establece que el mismo integrará los programas y proyectos a ejecutarse durante su vigencia. Define además, que este plan integrará los planes formulados a nivel municipal, provincial y regional.

Ley del Sistema Nacional de Planificación e Inversión Pública (498-06)

La Ley de Planificación e Inversión Pública (498-06) y su Reglamento (Dec. No. 493-07), establecen como mecanismo de carácter consultivo en asuntos económicos y sociales a nivel del territorio municipal, provincial y regional, los Consejos de Desarrollo; cuya finalidad es canalizar las demandas de los ciudadanos ante el gobierno central y el gobierno municipal.

En los Consejos estarán representadas las autoridades municipales en la persona del Alcalde, Presidente del Concejo Municipal y los Directores de las Juntas de Distrito Municipal; por la sociedad civil organizada, los representantes de asociaciones empresariales, instituciones educativas, gremios profesionales y asociaciones agropecuarias. No obstante esta configuración, el reglamento (Dec. No. 493-07) de la Ley 498-07, en el Párrafo II, con la finalidad de homologar ambos órganos y hacerlo más participativo, establece que en el caso de los Ayuntamientos de los Municipios y el Distrito Nacional, los Consejos de Desarrollo Municipal se corresponden con los Consejos Económico y Social Municipal

previstos en el Artículo 252 de la Ley No. 176-07, del Distrito Nacional y los Municipios.

Estrategia Nacional de Desarrollo 2010-2030

El **objetivo 1.1.2** reza: “Impulsar el desarrollo local, provincial y regional, mediante el fortalecimiento de las capacidades de planificación y gestión de los municipios, la participación de los actores sociales y la coordinación con otras instancias del Estado, a fin de potenciar los recursos locales y aprovechar las oportunidades de los mercados globales”. Dentro de este objetivo, en lo referente a la planificación municipal, se destaca en la **línea de acción 1.1.2.1**: “Fortalecer las capacidades técnicas, gerenciales y de planificación de los gobiernos locales para formular y ejecutar políticas públicas de manera articuladas con el Gobierno Central”.

Este mismo objetivo garantiza que esta planificación se realice de manera participativa cuando estipula en el **la línea de acción 1.1.2.3**: “Establecer mecanismos de participación permanente y las vías de comunicación entre las autoridades municipales y los habitantes del municipio para promover la permanente participación social activa y responsable en los espacios de consulta y concertación del gobierno local, mediante el desarrollo de una cultura de derechos y deberes de las y los munícipes y el fortalecimiento de las organizaciones comunitarias y representativas de los distintos sectores que interactúan en el municipio, enfatizando las de niños, niñas, adolescentes, jóvenes y mujeres”.

Ley 176-07 del Distrito Nacional y los Municipios

Establece en su Art. 122 que los Ayuntamientos aprobarán, a iniciativa de las y los síndicos y con participación de la comunidad, planes municipales de desarrollo. Asimismo, el Art. 123 establece que la elaboración, discusión y seguimiento del plan municipal de desarrollo se efectuará por el Consejo Económico y Social Municipal o Consejo de Desarrollo Municipal, del que formarán parte representantes de la comunidad.

El artículo 122 de la citada Ley establece los fines que se persiguen con la formulación de Planes Municipales de Desarrollo, a saber:

- Lograr una utilización e inversión adecuada de los recursos municipales para impulsar su desarrollo integral, equitativo y sostenible.
- Brindar una oportuna y eficiente atención a las necesidades básicas de la comunidad, y
- Lograr un ordenamiento racional e integral del territorio municipal.

La coordinación técnica desde el Ayuntamiento para el proceso de Planificación Municipal vinculado al Plan Municipal de Desarrollo se realiza mediante la Oficina Municipal de Planificación y Programación (OMPP) en sinergia con la Oficina de Planeamiento Urbano, cada una con las funciones específicas que les asigna la Ley 176-07.

Objetivos de Desarrollo Sostenible

Estos Objetivos Mundiales u Objetivos de Desarrollo Sostenible tal y como ha sido señalado por la Organización de Naciones Unidas: “establecieron objetivos medibles, acordados universalmente, sobre la erradicación de la extrema pobreza y el hambre, la prevención de las enfermedades mortales pero tratables, y la ampliación de las oportunidades educacionales de todos los niños, entre otros imperativos del desarrollo... Constituyen la nueva agenda para el desarrollo, incluye a todos los países, promueve sociedades pacíficas e inclusivas y mejores empleos, y responde a los desafíos ambientales de nuestra era”.

Por lo tanto, son objetivos transversales a todos los procesos de planificación, en cualquier país del mundo y en cualquiera de sus niveles.

Resolución Municipal



Ayuntamiento Municipal De Los Alcarrizos (AMA)

DICTA LA RESOLUCION NO.001/2016

Considerando: Que el ayuntamiento como órgano de gobierno local es responsable de promover la participación social y comunitaria en la gestión municipal.

Considerando: Que el Concejo de Económico y Social es un espacio consultivo de la gestión municipal que contribuirá a legitimar y validar procesos de participación social en el municipio.

Considerando: Que la planificación territorial y municipal implica la creación de mecanismos e instrumentos de participación social de los municipios.

Considerando: Que la planificación a largo plazo permite reducir la incertidumbre y orienta los pasos y acciones de la gestión municipal

Considerando: Que unos de elementos fundamentales de nuestra Visión es promover el asociativismo en nuestro municipio.

Vista: La ley 176-07, de los Ayuntamientos y del Distrito Nacional

Vista: La Ley 498-06 de Planificación e Inversión Pública.

Vista: La relación de representantes y suplentes seleccionados en la asamblea constitutiva del Concejo Económico y Social.

**EN USO DE SUS FACULTADES LEGALES
EL CONCEJO MUNICIPAL DE LOS ALCARRIZOS
RESUELVE.**


PRIMERO: Aprobar como al efecto aprueba la Constitución del Concejo Económico y Social

SEGUNDO: Orientar como al efecto orienta a la administración y al concejo económico y social hacer los esfuerzos de coordinación con los diversos actores sociales del municipio a los fines de dar inicio al proceso de formulación del Plan de Desarrollo Municipal 2016-2020.

Tercero: Remítase la presente Resolución a la Administración Municipal para su puesta en ejecución.

Dada en la Sala de sesiones Presidente Constitucional José Bordas Valdez, del Palacio Municipal del Ayuntamiento Provincia Santo Domingo, R. D. en la sesión Extraordinaria a los veinte un días (22) del mes de Enero del año Dos Mil dieciséis (2016), año 171 de la Independencia y 152 de la Restauración.


Lic. Franklin Rafael Espino
Secretario del Concejo Municipal.


William Gabriel Lugo
Presidente del Concejo Municipal



Ayuntamiento Municipal De Los Alcarrizos (AMA)

RESOLUCION No. 017/2015

Considerando: Que el estado dominicano ha venido experimentando un proceso de reforma institucional en el marco del cual surgió la Ley de Planificación e Inversión Pública.

Considerando: Que El Ayuntamiento Municipal de Los Alcarrizos es signatario de un acuerdo interinstitucional con el Ministerio de Administración Pública y es parte de los municipios elegidos para formar parte Sistema de Monitoreo de la Administración Pública (SIMAP) en el marco del Proyecto Pascal que auspicia la Unión Europea.

Considerando: Que el Ayuntamiento recibe apoyo y acompañamiento técnico de la Dirección General de Ordenamiento Territorial en aras de fortalecer los procesos de planificación institucional y territorial.

Considerando: Que el ayuntamiento tiene establecido un órgano de planificación que conjuntamente con Ordenamiento Territorial trabaja en el proceso de creación del Concejo Económico y Social de Los Alcarrizos, como instancia consultiva y de acompañamiento a la ejecución del Plan Estratégico Municipal.

Considerando: Que el ayuntamiento dispone del personal técnico y logística para cumplir con el conjunto de requerimientos de operatividad de la Oficina Municipal de Planificación.

Vista: La Constitución de la Republica

Vista: La ley 176-07 del Distrito Nacional y los Municipios


Vista: la ley 498-06 de Planificación e Inversión Pública.

El ayuntamiento en atribuciones de sus facultades legales resuelve lo siguiente.

Primero: Aprobar Como en efecto aprueba, declarar prioridad el proceso de creación y puesta en funcionamiento del Concejo Económico y Social.

Segundo: Aprobar Como en efecto aprueba la designación de Santos Gonzales Aquino; cedula de Identidad y Electoral 001-0938378-6, como técnico responsable ante Ordenamiento Territorial y demás instancias necesarias según lo requerimientos del Programa PASCAL, el Sistema SIMAP y DGOT.

Dada en la sala de sesiones del Ayuntamiento Municipal de Los Alcarrizos, Municipio Los Alcarrizos, provincia Santo Domingo R.D en la sesión ordinaria celebrada en fecha diez y siete (17), del mes de julio del año dos mil quince (2015), año 171 de la independencia y 151 de la restauración.


Lic. Franklin Rafael Espino
Secretario del concejo


María de Jesús Martínez
presidenta del Concejo



Ayuntamiento Municipal De Los Alcarrizos (AMA)

RESOLUCIÓN No.0035-2016.

CONSIDERANDO: Que el artículo No. 199 de la Constitución de la República establece que los municipios y los distritos municipales constituyen la base del sistema político administrativo local, son personas jurídicas de Derecho Público, responsables de sus actuaciones, gozan de patrimonio propio, de autonomía presupuestaria, con potestad normativa, administrativa y de uso de suelo, fijadas de manera expresa por la ley y sujetas al poder de fiscalización del Estado y al control social de la ciudadanía, en los términos establecidos por la Constitución y las leyes.

CONSIDERANDO: Que los ayuntamientos tienen la responsabilidad de promover el desarrollo sostenible de sus municipios, planificando su accionar para favorecer un uso más efectivo y eficiente de los recursos, con la finalidad de incrementar la calidad de vida de los municipios y su acceso a oportunidades.

CONSIDERANDO: Que la Ley 176-07 del Distrito Nacional y los Municipios en su artículo 122 establece que "los ayuntamientos aprobarán, a iniciativa de las y los alcaldes y con participación de la comunidad, planes municipales de desarrollo".

CONSIDERANDO: Que la Ley 498-06 que crea el Sistema Nacional de Planificación e Inversión Pública y su reglamento de aplicación, establecen el conjunto de principios, normas, órganos y procesos a través de los cuáles se fijan las políticas, objetivos, metas y prioridades de desarrollo económico y social, al cual están sujetos todos los organismos del sector público, entre los cuales se encuentran los ayuntamientos.

CONSIDERANDO: Que el Ayuntamiento del Municipio de Los Alcarrizos ha agotado un proceso de planificación durante el período 2015-2016, mediante el cual se ha formulado un Plan Municipal de Desarrollo, contando con la participación activa de la alcaldía, los regidores, funcionarios municipales y la sociedad civil.

CONSIDERANDO: Que en fecha 15 de noviembre del año 2016, fue juramentado el Consejo Económico y Social del Municipio del Municipio de Los Alcarrizos, como entidad consultiva conformada por el ayuntamiento y representantes de organizaciones sociales del Municipio, quienes han se han comprometido a sumar esfuerzos para alcanzar los objetivos del Plan Municipal de Desarrollo..

Vista: La Constitución de la República Dominicana.

Vista: La Ley No.176-07, del Distrito Nacional y Los Municipios.

Vista: La Ley 498-06 de Planificación e Inversión Pública y su Reglamento de Aplicación nº 1.

1/3



Ayuntamiento Municipal De Los Alcarrizos (AMA)

EL CONCEJO DE REGIDORES,
EN USO DE SUS FACULTADES LEGALES:

RESUELVE

PRIMERO: Aprobar, como al efecto aprueba, el documento contentivo del **Plan Municipal de Desarrollo del Municipio de Los Alcarrizos 2016-2020**, como el instrumento de planificación que guiará la gestión municipal en el período señalado.

SEGUNDO: Asumir como norte de la gestión municipal la visión estratégica de desarrollo consensuada con los munícipes, que dice:

"Un municipio industrialmente diversificado en su producción, competitivo con tecnología, donde su territorio esta ordenado, conectado a su movilidad urbana, vial y de servicios, que maneja sus desechos sólidos, se apega a la política de sostenibilidad ambiental, modelo de defensa de los recursos naturales, en la toma de decisiones interioriza la ética y la participación consciente, impulsando la convivencia y orientado a la diversidad de género y los grupos vulnerables";

Así como las líneas estratégicas de desarrollo:

- Un municipio que participa de forma consciente
- Un municipio que en la toma de decisiones interioriza la ética.
- Un municipio que impulsa la convivencia segura
- Un municipio donde su territorio esta ordenado
- Un municipio conectado a su movilidad urbana vial y de servicio.
- Un municipio que maneja sus desechos sólidos
- Un municipio orientado a los grupos vulnerables
- Un municipio industrialmente diversificado en su producción
- Un municipio competitivo y con tecnología
- Un municipio que se apega a las políticas de sostenibilidad ambiental

TERCERO: Asegurar que se dirijan todos los recursos humanos y financieros necesarios para el desarrollo de los programas y proyectos contenidos en el Plan Municipal de Desarrollo, y aunar esfuerzos con el Consejo Económico y Social del Municipio para gestionar recursos y asistencia técnica ante otras instancias.

CUARTO: Empezar iniciativas y alianzas estratégicas con diversos actores nacionales e internacionales a los fines de asegurar la consecución de los objetivos establecidos en el Plan Municipal de Desarrollo.

QUINTO: Poner en funcionamiento, a través de la Oficina Municipal de Planificación y Programación, los mecanismos de monitoreo y evaluación necesarios para la efectiva implementación del Plan Municipal de Desarrollo.

2/3

SEXO: Difundir ampliamente el Plan Municipal de Desarrollo por diferentes medios, informando oportunamente a los muncípes sobre los avances en su implementación.

Dada en la Sala de sesiones Presidente Constitucional José Bordas Valdez, del Palacio Municipal del Ayuntamiento ubicado en la calle Duarte # 359, sector Landia Norte Provincia Santo Domingo, en sesión Extraordinaria a los doce días (12) del mes de Agosto, del año Dos Mil dieciséis (2016), año 672 de la Independencia y 152 de la Restauración.



Rafael Espino
Secretario del Concejo Municipal.



William Cabral Lugo
Presidente del Concejo Municipal

3/3



Palabras del Alcalde

Siempre hago un paralelismo con las etapas de desarrollo de una persona o del cuerpo humano para referirme de manera gráfica al estado de evolución del municipio, pero en especial del ayuntamiento como institución responsable de la administración del territorio.

Es sabido que las personas pasamos por una etapa de infancia, seguida por la niñez, la adolescencia, posteriormente la juventud y la adultez, si partimos de estos criterios biológicos podría decir que nuestra gestión municipal desde el 16 de agosto 2006, cuando nos juramentamos como primer síndico del municipio, ya ha superado la etapa de la infancia-niñez, y se encuentra cerrando con su adolescencia, en tal sentido, somos un adolescente que entra a su mayoría de edad con un documento que sintetiza las aspiraciones y deseos de los diversos actores sociales, políticos y productivos del municipio para los próximos cuatro años, este Plan Municipal de Desarrollo es el paso a la etapa de la juventud del ayuntamiento, la cual nos encamina con bases institucionales fuertes hacia una adultez que garantiza certidumbre y un horizonte claro sobre las perspectivas de desarrollo de nuestro territorio.

El ayuntamiento nació y se desarrolló hasta su adolescencia en medio de un contexto de reformas que han incidido en el ámbito municipal como la creación de Ley 176-07 de los Municipios y del Distrito Nacional, La Ley 498-06 de Planificación e Inversión Pública, Ley 340 de Compras y Contrataciones, Ley 41-08, de Función Pública Ley 12-01, Estrategia Nacional de Desarrollo, entre otras iniciativas de más reciente creación que sumado a cambios en varias ocasiones de los clasificadores presupuestarios, ordenanzas de manejo de procedimientos de parte de los organismos de control y fiscalización del estado, dígase Contraloría, Cámara de Cuentas,

Ministerio de Administración Pública, Hacienda, entre otros, hizo que tuviéramos que entrar en un proceso de aprendizaje y capacitación permanente, así como orientar la gestión bajo nuevos criterios de complejidad administrativa y de manejo

institucional que la ciudadanía, ni los actores de la administración municipal estábamos acostumbrados.

Este plan de desarrollo que ponemos en sus manos, el cual orientará el accionar de nuestra gestión en los próximos cuatro años, se ha producido en un momento en que la municipalidad es impactada por un conjunto de iniciativas que revaloriza el rol de los municipios en el marco de la estructura global del estado, las cuales son promovidas desde el gobierno central, la cooperación Europea, los gremios de la municipalidad e importantes organizaciones de la sociedad civil.

Una muestra de esto lo constituye el Proyecto PASCAL impulsado por la Unión Europea, La Comisión de Reforma Municipal creada mediante el decreto 85-15, que instituye el Sistema de Monitoreo de la Administración Pública (SISMAP), este último ha generado una competencia sana entre los ayuntamientos que hasta ahora formamos partes de este sistema, en torno a 24 indicadores que impactan significativamente los procesos de participación social, la transparencia y fortalecimiento institucional de los gobiernos locales.

Concluyo, agradeciendo a los representantes sociales y comunitarios, personalidades del municipio, al Consejo Económico y Social, al Concejo de regidores, a las sectoriales del gobierno central, a la Dirección General de Ordenamiento y Desarrollo Territorial y con ellos al Ministerio de Economía Planificación y Desarrollo, a nuestros técnicos, empleados y funcionarios del ayuntamiento, por haber hecho posible el diseño del Plan Municipal de Desarrollo 2016-2020, el cual aspiramos ejecutar íntegramente y de esta manera contribuir al desarrollo global de la municipalidad dominicana.

Danilo Rafael Santos (Junior)

Alcalde

Miembros de la Gestión Municipal

Danilo Rafael Santos (Junior)

Alcalde

William Cabral Lugo

Presidente de la Sala Capitular

Rafaela González

Vicepresidente de la Sala Capitular

Regidores


Sr. Ángel Luis Rodríguez
Sr. Rudy Ramírez
Sr. Patricio Abreu
Sra. María de Jesús Martínez
Sr. Julio Hipólito Doñe
Sr. Miguel Tavera
Sr. Diomedes Remigio
Sra. Esther Castillo
Sra. Cristina Sánchez

Sr. Julio Cesar Solano
Sr. Luis Alberto Caraballo
Sra. Marisol Castro
Sr. Eduardo Medina
Sr. Cristian Castillo
Sr. José a. Asunción
Sra. Dalma Rosa Arias
Sra. Josefa Bautista
Sr. Carlos González



Consejo de Desarrollo Municipal

Freddy Vélez Contreras	Melania Rosario
Coordinador del Consejo	Rosario Paredes
William Cabral Lugo	Juntas de Vecinos
Presidente del Consejo de Regidores	Roberto Álvarez
Carlos Lora	Miguelina Acosta
Juan Adriano Javier Sosa	ONG,S / Mancomunidades
Asociación Empresarial, Cámara Comercio y producción	Amparo Crisóstomo
Freddy Vélez Contreras	Arismendi Rodríguez
Confesor Gómez Reyes	Centro de Madres/ Asoc. De Ayuda Mutua / Asoc. Comunitaria
Educación Superior o más Alto Nivel Escolar	José Luis Lorenzo,
Wilmer Antonio Joa Emiliano	Manuel Emilio Sánchez
Efrén Ant. Minaya	Cooperativas
Gremios y Sindicatos	Leonardo Octavio Rodríguez
Ventura Domínguez Martínez	Israel López
Asoc. De Agricultores / Asoc. De Regantes	Clubes Deportivos/ Fundaciones Culturales
	Gladys Custodio Martínez.
	Carlos de Jesús Ramírez
	Iglesias



Autor: Ramón Sandoval

Responsable,
Solidario,
Entusiasta,
Bochinero,
Mujeriego, Todólogo,
Amable,
Emprendedor,
Participativo,
Guerrero, Alegre,
Comunitario,
Pintores, Chismosos,
Revoltosos

Autentico,
Hospitalario,
Cristiano,
Respetuoso,
Chiripero,
Estudioso,
Productivo,
Trabajador,
Políticos,
Deportista,
Localista,



VISIÓN MUNICIPAL

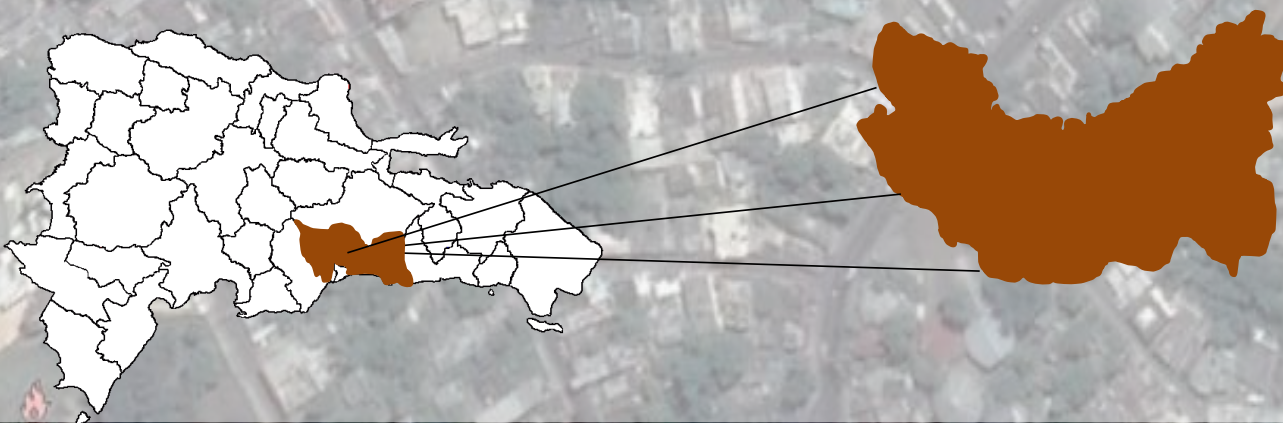
Un municipio industrialmente diversificado en su producción, competitivo con tecnología, donde su territorio esta ordenado, que garantiza la movilidad urbana sostenible mediante una eficiente infraestructura vial y de servicios, que maneja eficientemente sus desechos sólidos, se apega a la política de sostenibilidad ambiental como modelo de defensa de los recursos naturales, que interioriza la ética y la participación consciente en la toma de decisiones, impulsando la convivencia y protegiendo la diversidad de género y los grupos vulnerables.



MISIÓN DE LA GESTIÓN

Somos un gobierno local responsable del desarrollo municipal, que implementa acciones de ordenamiento y desarrollo territorial, inversión social, educación, participación y equidad de género; comprometido con el medio ambiente y la cultura, generando así, capital social.

Diagnóstico Municipal



PROVINCIA	Santo Domingo
MUNICIPIO	Los Alcarrizos
DISTRITOS MUNICIPALES:	PALMAREJO VILLA LINDA (DM)
PANTOJA(DM)	
SUPERFICIE	45.2 Kms 2
POBLACIÓN	272,776 Hab
DENSIDAD POBLACIONAL	6,035 x km 2
PALMAREJO VILLA LINDA (DM)	16,099 HAB
MUJERES 7,835	HOMBRES 8,264
PANTOJA(DM) 50,120	HAB
MUJERES 25,561	HOMBRES 24,559
ALCARRIZOS 272,776	
MUJERES 103,282	HOMBRES 103,275

Los Alcarrizos



Image © 2016 CNES / Astrium

© 2016 Google

2001

Fechas de imágenes: 2/4/2016 18°31'21.96" N 70°01'09.57" O elev

CONTEXTO PROVINCIAL

Ubicación geográfica

La provincia Santo Domingo está situada en la región Ozama; su común cabecera es el municipio Santo Domingo Este. Limitada al norte, con la provincia Monte Plata; al este, con la provincia San Pedro de Macorís; al sur, el mar Caribe y el Distrito Nacional y al oeste la provincia San Cristóbal, limitada por el río Haina. Sus coordenadas son 19° 25 ´ latitud norte y los 70° 50 ´ longitud oeste.

Extensión territorial: 1,302.20 km². - Población 2012: 2,374,370 habitantes.

Densidad poblacional: 1,823 hab. /km². –

División territorial política

Es la provincia número 32, constituida por 7 municipios, 8 distritos municipales, 47 secciones, 234 parajes, 93 barrios y 691 sub-barrios.

Antecedentes históricos

La ciudad fue fundada el 4 de agosto de 1496 por Bartolomé Colón, en la margen oriental de la desembocadura del río Ozama, al sur de la isla Española. Albergó la primera audiencia de América en 1511, ubicada junto al Mar Caribe en la desembocadura del río Ozama.

Según cuentan los dos grandes Cronistas de Indias: Padre las Casas y Oviedo, El nombre de Santo Domingo le fue puesto por Bartolomé Colón en memoria de su padre, o porque la fundación de la ciudad se celebró el día de Santo Domingo. Se le denominaba también Nueva Isabela, para distinguirla de la efímera fundación que con el nombre de Isabela había hecho el Almirante al Norte de la isla.

Fue parte de la llamada Ciudad Trujillo desde 1936 hasta 1961, recobrando su nombre de Santo Domingo, tras el ajusticiamiento del dictador Rafael L. Trujillo Molina.

Como consecuencia de la división territorial de la capital de la república, fue separada de ésta, y elevada a provincia por la Ley N° 163-01 del 16 de octubre de

2001. La Ley N° 64-05 del 31 de enero del 2005 le da la configuración actual a la provincia Santo Domingo.

Relieve

Sistema montañoso: parte de la sierra de Yamasá y Sierra Prieta 254 mts.

Elevaciones: loma Mariana Chica 588 mts., Loma Galán, Loma del Quemado, loma

Llanura: llanura Costera del Caribe y La Sabana de Güabatico (Compartida con la provincia Monte Plata).

Recurso minero: La caliza y mármol

Hidrografía: • Cuenca: la cuenca del Ozama, (superficie de 2,706 kilómetros cuadrados). • Ríos: Ozama, Isabela, Yabacao, Guanuma, Higüero, Savita, Brujuelas, Matúa, Haina. • Arroyos: Tosa, Yagüaza, Cachón, Porquero, Lebrón.

Reserva científica

Cinturón Verde creada mediante el Decreto 183-93, con el propósito de poner control al crecimiento irregular del Distrito Nacional y para la protección de los recursos naturales de los alrededores de la ciudad de Santo Domingo.

Zonas ambientales

Río Haina, Arroyo Guzmán, río Isabela, río Ozama, y los humedales: Arroyo Cachón y la zona Oriental.

Clima

Tropical húmedo de sabana. Temperatura de 25.7°C, pluviometría entre los 1500mm. anuales.

CONTEXTO HISTÓRICO Y GEOGRÁFICO

Datos Geográficos

El municipio de Los Alcarrizos limita al norte con el arroyo Lebrón y Distrito municipal La Guayiga, al sur con Carretera La Cienaga y Republica de Colombia, al oeste con el Rio Haina, al Este con el Distrito Nacional.

Los Alcarrizos constituye uno de los municipios con más alta tasa densidad poblacional convirtiéndose en el tercero del país con una población de 6,492 habitantes por kilómetro cuadrados.

Historia

Los Alcarrizos, se remonta a la época de La colonia cuando en lo que es hoy la entrada al municipio operaba un mercado que realizaba intercambios comerciales con el Cibao, convirtiéndose también, en punto de descanso de viajeros, lo que fue configurando una de las primeras comarca de la periferia de la capital. Durante el gobierno de Ramón Cáceres, se construyeron 17 kilómetros de la hoy autopista Duarte lo que constituyo la primera carretera del País, la cual llegaba hasta Los Alcarrizos desde donde se realiza el acto de inauguración de la misma. Un hecho trascendental lo constituyó la acción realizada en marzo del 1824, por un grupo encabezados por el Sacerdote Pedro González, que promueve la revuelta anti-Boyer denominada Conspiración de Los Alcarrizos, la cual buscaba fomentar un movimiento en contra de medidas impuesta por el gobierno de ocupación haitiana. Es importante destacar que en nuestra comunidad residió el ex presidente Dominicano General José Bordas Valdez, quien se caracterizó junto a su familia por promover la alfabetización en personas de la comunidad.

La expansión poblacional de Los Alcarrizos, está asociada a varios elementos dentro de los cuales se destacan la intervención estatal con el desarrollo de proyectos de asentamientos poblacionales como resultados de desalojos de sectores de la Capital, dando origen a los dos sectores más poblados del municipio que es Sávida y Pueblo Nuevo en la década de los años 70, posteriormente en medio de esta dos comunidades, se realiza el proyecto habitacional de Los Multis que marca el inicio del desarrollo urbano de la comunidad, otros proyectos resultados

de la intervención estatal creados para alojar personas de otros lugares a Los Alcarrizos, lo constituyo Los Barracones en los cuales pasaron a residir 902 familias Damnificadas del Huracán David y la Tormenta Federico, quienes fueron traídos de los refugios de la ciénaga y la orilla del Ozama de la capital. También están los proyectos inmobiliarios promovidos por los gobiernos perredeistas, constituido por los sectores del INVI, y el sector de Obras Públicas, este último fueron habitados por desalojados del kilómetro 14 y 9 de la autopista Duarte para dar paso a la ampliación de la misma durante el gobierno de Salvador Jorge Blanco. Los últimos proyectos construido por el estado en la comunidad lo constituyen el barrio de los Americanos donde se alojaron a desalojados del barrio las cucarachas del sector San Carlos de la Capital, así mismo algunas familias de Los Damnificados del Huracán David del 1979, también los edificios de Canta La Rana, construidos durante el primer gobierno de Leonel Fernández y el Gobierno de Hipólito Mejía, en los cuales se trasladó un segundo grupo de los Damnificados huracán David y la tormenta del 1979.

Otro elemento que ha impactado el crecimiento poblacional lo constituyo la emigración del campo a la ciudad que caracterizo a nuestro país especialmente en las décadas de los 70 y 80, lo que sumado a la ocupación de terrenos provoco una acelerado y desordenado crecimiento horizontal de la población que ha generado serias dificultades para el ordenamiento territorial.

Origen Histórico De Relevancia

Alcarrizos es una palabra compuesta, (Al) sufijo que en sustantivo indica el lugar en que abunda el primitivo Arrozal, peñascal, (Carrizo), Planta gramínea de España, con la raíz larga, rastrera y dulce, tallo de dos metros, hojas planas, lineares y lanceoladas, y flores en panojas anchas y copudas. Se desarrolla cerca del agua y sus hojas sirven para forraje. Sus tallos servían para construir cielos rasos, y sus panojas, para hacer escobas.

Alcarrizos entonces debe su nombre a esta planta, un buen ejemplo es la población de Carrizo de la Rivera en León España.

Ya en 1824 esta comunidad de las afueras de la Ciudad de Santo Domingo de Guzmán fue escenario de los que se denomina conspiración de Los Alcarrizos, ya que un movimiento armado encabezado por Baltasar de Nova, Antonio González y el presbítero Pedro González, cura párroco de esta comunidad, estos formaban parte de un nutrido grupo de conspiradores que luchaban en contra de la ocupación Haitiana; descubierta la trama fueron apresados

Algunos de sus cabecillas, sentenciados a muerte y ejecutados cuatro de ellos, fueron fusilados la tarde de día 9 de marzo de 1824. (**Roberto Rodríguez, Atlas, muncipedia 2007**)

División político-administrativa

Los Alcarrizos es un municipio de la provincia Santo Domingo en la República Dominicana; con dos distritos municipales: Palmarejo-Villa Linda y Pantoja. El hoy municipio, formaba parte de Santo Domingo Oeste como distrito municipal, siendo elevado a la categoría de municipio mediante la ley 64-05 del 31 de enero de 2005; no obstante, sus primeras autoridades asumen el 16 de agosto del 2006, quienes fueron electas en las elecciones municipales y congresuales realizadas el 16 de mayo de ese mismo año.

Los Alcarrizos es parte del gran Santo Domingo enclavado en una zona sedimentaria, con 85 kilómetros de cañadas que circulan en todo el territorio como un sistema sanguíneo para un cuerpo biológico.

El gobierno local tiene un alcalde el Sr. Danilo Rafael Santos del PRD, una vice-alcaldesa y 15 regidores representantes de cuatros partidos políticos (PRD; PLD, PRSC y BIS) lo que refleja la pluralidad política del actual Concejo de Regidores. El ayuntamiento como parte de la administración del Territorio creó 06 delegaciones desconcentradas en 18 sectores, que son responsables del tema de la limpieza y el aseo, la canalización de inquietudes de las comunidades y de la operatividad de las políticas y acciones del ayuntamiento en los diferentes territorios.

El Municipio forma parte de la circunscripción 5, que incluye al municipio de Pedro Brand, y tiene una representación ante el congreso de 5 diputados 4 de los cuales son residentes en el municipio de Los Alcarrizos. Así mismo, la gobernación

provincial tiene una oficina con un interdependiente, el Distrito Escolar 15-01, así como la regional de salud del Ministerio de Salud Pública tiene su sede en el municipio

Entorno Regional

El municipio de Los Alcarrizos, colinda con los municipios de Pedro Brand, Santo Domingo Norte, Santo oeste, el Distrito Nacional y Haina, las relaciones más fuertes del punto de vista laboral, de negocios, diversión-recreación se da con el Distrito Nacional.

Sus habitantes para disfrutar de cines, plazas comerciales, centro de diversión y espectáculos, se movilizan fundamentalmente al Distrito Nacional; a esto se suma el hecho de cerca de 40 mil estudiantes universitarios que estudian en centros ubicados en el Distrito Nacional, también un porcentaje significativo de nuestros munícipes trabajan en actividades diversas dentro del Distrito Nacional.

Esto se explica debido a la cercanía con el Distrito Nacional y además es un municipio metropolitano que hace 14 años era un barrio periférico del antiguo D.N., por lo que el vínculos con el gran centro político, comercial y urbano que representa el Distrito Nacional, será siempre necesario.

Este municipio se abastece de productos provenientes de la región del Cibao Central, y de la región sur, específicamente de Barahona, San Juan y San José de Ocoa, a través de dos mercados público que operan en el municipio, y del Merca Santo Domingo; algunos pequeños negocios al detalle se abastecen en menor proporción del Mercado Nuevo ubicado en el Distrito Nacional.

EJE 1: ESTADO SOCIAL DEMOCRÁTICO DE DERECHO

GOBERNABILIDAD LOCAL

El Ayuntamiento está compuesto por una parte ejecutiva representada por el alcalde Danilo Rafael Santos (Junior) y una vicealcaldesa Marienela Vásquez, por otro lado, la parte legislativa compuesta por el Concejo de Regidoras y Regidores el cual es responsable de la parte normativa y de fiscalización del ayuntamiento, la misma consta de 15 representantes de 4 partidos políticos distribuidos de la manera siguiente: 07 del Bloque del Partido Revolucionario Dominicano (PRD), 06 del Bloque del Partido de la Liberación Dominicana (PLD), una representante del Partido Reformista Social Cristiano (PRSC) y un representante del Bloque Institucional Socialdemócrata (BIS).

En cuanto a la representación por género cuenta con 5 mujeres y 10 hombres, con lo que queda establecida en la composición del Concejo la cuota femenina; sumada al hecho de que la presidencia del Concejo ha estado dirigida en dos ocasiones por mujeres.

El ayuntamiento elabora anualmente un presupuesto general en función de las necesidades de la financiación establecida en su Plan Operativo Anual (POA) y el plan de desarrollo cuatrienal correspondiente, el monto del presupuesto fue de RD\$477, 540,699.00 en el 2015, aprobado por el Concejo mediante la resolución No. 005/2015, el ayuntamiento cuenta con 1,559 empleados, el monto del presupuesto participativo aprobado para el año 2016 fue de 30 millones de pesos.

Relación con el Gobierno Central

El Ayuntamiento mantiene una relación directa con diversas instancias del gobierno central a través de convenios y coordinaciones puntuales en acciones de interés común para el desarrollo del territorio, destacándose los vínculos con el Ministerio de Obras Públicas, Ministerio de Educación, Ministerio de Administración Pública, Ministerio de Medio Ambiente, Autoridad Metropolitana de Transporte (AMET), Policía Nacional, Junta Central Electoral, Hospital Calventi, Ministerio de Salud, Ministerio de Deporte, La Gobernación, el Concejo Nacional de Drogas, Dirección de Compras y Contrataciones, Dirección de Ordenamiento y Desarrollo Territorial, Dirección General de Presupuesto (DIGEPRES), Ministerio de Interior y Policía, entre otras instancias y programas vinculados a las políticas sociales del gobierno dentro de los cuales se destaca Quisqueya Aprende Contigo, y los proyectos de la Instituto Nacional de Atención Integral a la Primera Instancia (INAIPI).

Organizaciones de la sociedad civil, sector privado y participación ciudadana



El ayuntamiento cuenta con un Departamento de Participación Comunitaria desde el cual ha venido impulsando un conjunto de iniciativas orientadas a fortalecer los procesos de participación social en el municipio, destacándose:

La aplicación de la metodología del Presupuesto Participativo previsto en el artículo 236 de la Ley No. 176-07 del Distrito Nacional y los Municipios y, la creación del Consejo Económico y Social Municipal, estipulada en el artículo No. 252 de la misma ley.

Por otro lado el ayuntamiento proporciona apoyo a diversas organizaciones sociales para el desarrollo de actividades puntuales, como: el pago de alquiler de sus domicilios, la organización de varios congresos, actividades consultivas, etc. El ayuntamiento realiza muchas de sus acciones en coordinación con juntas de vecinos, se han realizado ejercicios de auditoría social y creación de la comisiones municipales y territoriales de seguimiento al Presupuesto Participativo.

Sobre la situación de la sociedad civil según datos de estudio realizado por el Centro Bono, durante el año 2009, en el municipio existían 127 organizaciones sociales distribuidas entre juntas de vecinos 55, Clubes de Madres 23, Clubes

Deportivos 09, Grupos de Mujeres 12, 07 fundaciones, 3 asociaciones de iglesias, 2 asociaciones empresariales, 02 comité de defensa de los derechos humanos, 4 asociaciones choferiles, y 2 espacios de coordinación de organizaciones sociales; 02 Movimientos Cívicos, 2 ONGS, 1 Federación, 1 Grupo Artístico-Cultural, 1 Grupo de Niños-as y 1 Patronato.

Desde la fecha de este estudio hasta ahora ha evolucionado el tema de las organizaciones sociales, una muestra es que en los actuales momentos se promueven la creación de bloques y coordinaciones de organizaciones en las delegaciones o sectores lo cual ha contribuido a fortalecer el trabajo social comunitario en Los Alcarizos, también se han creado organizaciones vinculadas a la producción agropecuaria en la zona de Hato Nuevo, La Asociación de Empresarios de Los Alcarizos, La Asociación de Servidores Público del Ayuntamiento, La Asociación de Comerciantes del Mercado de los Productores, entre otras; no obstante, el municipio tiene una presencia de organizaciones de base y no gubernamentales diversas, la misma continúan desarrollando una labor de acompañamiento y de apoyo orientada hacia su fortalecimiento institucional. Es importante destacar el trabajo de incidencia que realiza la Coordinadora de Organizaciones Comunitarias De Los Alcarizos (COCDELA)

El ayuntamiento desarrolla a través de una metodología de transferencias condicionadas de efectivo el primer mecanismo de focalización municipal dirigido a personas envejecientes y con discapacidad, en el marco del cual los beneficiarios se comprometan con los programas de protección al medio ambiente, reciclaje, los talleres contra la violencia familiar, el programa municipal de alfabetización, la asistencia escolar de sus hijos e hijas, entre otros iniciativas. Este programa tiene como prioridad a los grupos vulnerables.

Diversas instituciones como el Centro Bono, el IDDI, Ciudad Alternativa, Hábitat, y el Grupo Techo, realizan labor en el territorio orientado a crear capacidades que fortalezcan el trabajo de las organizaciones sociales. Incluso el programa gobernanza de FEDOMU, ha desarrollado algunos pequeños proyectos con juntas de vecinos, lo que refleja los últimos avances del trabajo de las organizaciones.

El ayuntamiento cuenta con una oficina de libre acceso a la información Pública en el cual puedes encontrar un formulario de solicitud de información, el mismo también está disponible en el portal electrónico www.alcarrizos.gob.do, dicho formulario debe ser llenar de manera obligatoria para solicitar la información deseada.

Seguridad ciudadana

Sobre el tema de la seguridad ciudadana no se disponen datos precisos sobre los niveles de violencia, delitos comunes, ni delitos graves, pero en la percepción de la población existe un alto criterio de que el municipio no es seguro; faltan datos precisos; según informe de una encuesta realizada por Gallup en el municipio la cual fue pagada por el ayuntamiento, el 57% de la población considera el tema de la seguridad como el principal problema del municipio. Es importante destacar que actualmente se está desarrollando un proceso orientado a la seguridad ciudadana con el ministerio de Interior y Policía, el cual contribuirá a organizar y sistematizar informaciones más precisas en torno a la percepción y los hechos que en esta materia se producen en el territorio.

El municipio dispone de un cuerpo de bombero el cual tiene 2 estaciones dentro de Los Alcarizos, además de una en el Distrito Municipal de Pantoja y otra ubicada en Palmarejo Villa Linda. También contamos con el servicio 911.

Actividad deportiva

El Municipio cuenta con cinco Play de baseball, dos de los cuales necesitan una intervención para mejorarlos, el Play de la vaca ubicado en el sector El Chucho (las Berenjenas), el Play campusano, ubicado en el sector Nuevo Horizonte, el Play de la Americana en los Alcarrizos viejos, el Play del Antiguo Club Listín ubicado en arenoso Alcarrizos viejo y el Play ubicado en el sector 10 de Los Americanos; así mismo, una cantidad significativa de canchas deportivas en centros educativos como en algunos sectores, también el municipio dispone de un multiuso deportivo, y se construyen en el marco del Presupuesto Participativo Municipal, dos techados a canchas importantes de la comunidad, La Cancha de Conani y La Cancha del Club CUP, con los que convertiría a estos recintos deportivos en multiusos, también existe un local del club de domino de sávida construido por el ayuntamiento en el marco del Presupuesto Participativo, nuestro territorio cuenta con una cantidad de clubes deportivos vinculados fundamentalmente al softball, voleibol, baseball, baloncesto, en ese mismo orden se promueven las prácticas de Artes Marciales y de Ajedrez.

Conjuntamente con esto, se han venido institucionalizando el torneo superior de baloncesto, los torneos intercolegiales y otros torneos de baloncesto inter-barriales, junto a otras actividades deportivas.



Análisis Del Diagnostico

En la actualidad podemos verificar la integración de los munícipes con las autoridades locales.

La iniciativa por la integración de todos los actores de la sociedad civil en una lucha compartida.

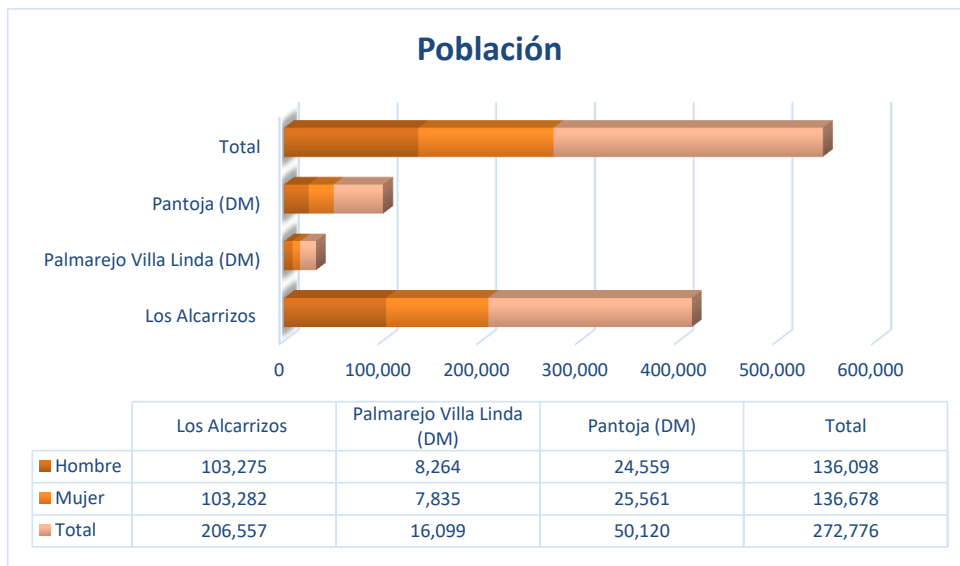
Se puede apreciar la disponibilidad de las autoridades locales en la asistencias social de los grupos vulnerables y la disponibilidad de informaciones relevantes a su gestión de la mano con el gobierno central.

Líneas Estratégicas	Objetivos
Un municipio que participa de forma consciente.	Conocer y hacer ejercicio responsable de su aplicación Inducir en la transparencia el ejercicio de la función
Un municipio que interioriza la ética en las tomas de decisiones.	Sensibilizar y educar en valores.
Un municipio que impulsa la convivencia segura.	Fomentar cultura de paz

EJE 2: SOCIEDAD CON IGUALDAD DE DERECHOS

DESARROLLO SOCIAL

Población

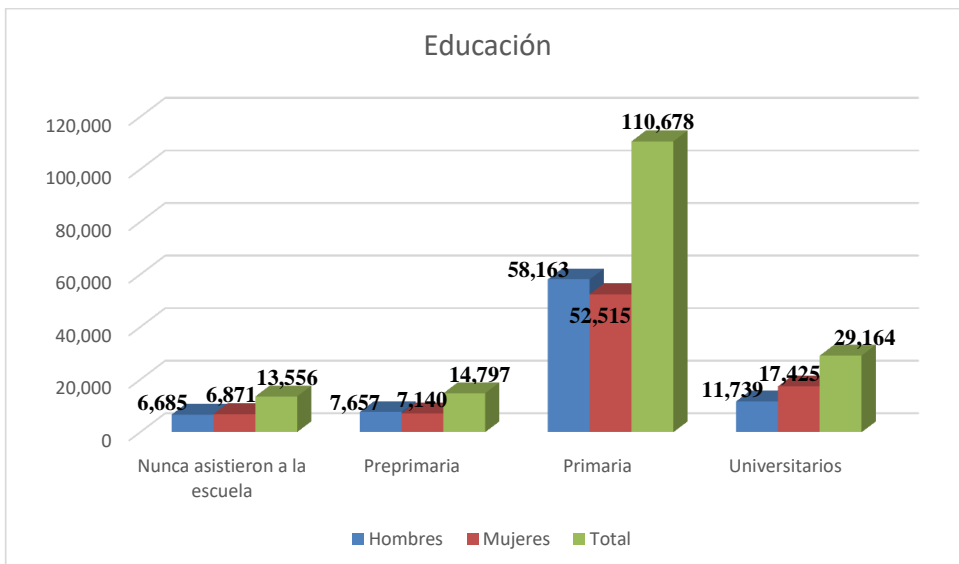


Fuente estadística ONE

La Población Actual del municipio de Los Alcarrizos según censo del 2010, es de 206,557 habitantes y 282,676 incluyendo los dos Distritos Municipales de Palmarejo con una población de 16,099 habitantes, y Pantoja que es de 60,020 habitantes; la población urbana del municipio es de 255,169 siendo más baja la población rural con un número de habitantes de 27,507.

Los Alcarrizos es el quinto municipio del país de mayor tamaño en función de su población y el 4to en densidad poblacional.

Educación



El municipio pertenece al Distrito Escolar 15-01, e incluye a los centros educativos de Pedro Brand.

La tasa de analfabetismo en edad de 15 años fue de 9.2% y de 15 y 24 años fue de 3.3%; Según datos del Censo, la población estudiantil matriculada por nivel académico fue de 72,525 estudiantes en el año 2009, distribuido de la manera siguiente: Inicial: 6,024, Básica: 50,272, Media: 16,229:

El índice de paridad de género en el nivel medio en el año 2008-2009 es de 120.20

La población universitaria del municipio es de 29,164.

Es importante destacar, que en el municipio se lleva a cabo el programa nacional de alfabetización en el cual el ayuntamiento juega un rol importante graduando en la primera etapa a 2,414 personas, y se avanza a cuadruplicar esta cantidad en la próxima graduación. En Los Alcarizos, el 24 por ciento de las personas analfabetas tienen 65 años o más.

El porcentaje de estudiantes de repitencia fue 2.9 por ciento, siendo el más alto el nivel básico.

La deserción escolar en el año 2009 era de un 5% ocupando el mayor nivel la secundaria, la causa de esta deserción resalta más en el renglón femenino siendo el origen a la problemática económica.

En el renglón masculino los jóvenes tienen la necesidad de trabajar y por ende no disponen de tiempo para asistir a la escuela.

En el 2010 existían 53 centros educativos públicos y 34 privados, se construyeron varias escuelas el cual se incluyeron las tandas extendidas para satisfacer las necesidades del estudiantado.

En el 2015 los planteles escolares registrados por la ONE fueron 257, los estudiantes matriculados en centro escolares zona rural para el 2009 fueron 2,588, continuando en ese mismo año con los estudiantes matriculados zona urbana fueron de 76,692, los estudiantes matriculados hombres en todo nivel es de 40,395 para el año 2009, los estudiantes mujeres matriculado en todo nivel es de 38,885.

El porcentaje de planteles escolares privado sobre el total para el año 2015 según datos del censo es de 71.98%, siguiendo el porcentaje de planteles educativo público sobre el total es de 28.02%.

Para el 2010 el porcentaje de la población femenina que ha alcanzado educación universitaria o post-universitaria en el municipio de Los Alcarizos era de 14.32%, la población femenina que ha alcanzado terminar la primaria fue de 43.16% luego continuando con el porcentaje de la población femenina que termino la secundaria

es de 31.01, para concluir con la población femenina el porcentaje que no asistió a la escuela o no alcanzo la primaria es de 11.51%.

La población masculina que alcanzo terminar la educación la primaria es 48.09%, la población masculina que alcanzo terminar la educación secundaria es de 30.35%, teniendo un porcentaje más bajo la población masculina que alcanzo o termino la educación universitaria con un 9.71%, continuando el 11.86% de la población masculina que no asistió a la primaria.

En el 2009 la razón de paridad de género en el nivel básico es de 88.68, en el nivel inicial es de 88.07 y el nivel medio es de 120.2 datos obtenido la Oficina Nacional de Estadística.

Los datos estadísticos para el 2016 serán mayor tomando en cuenta los datos presentados según el censo.

Salud



El municipio de los Alcarrizos dispone de 19 centros sanitarios públicos, 16 centros de atención primaria, 03 hospitales y centros de referencia regional y nacional, además de 42 centros privados. Las especialidades que están disponibles en el municipio se encuentran: Medicina General, Ginecología, Pediatría, Cardiología, Imágenes, Urología, Neurología, Laboratorios, Dermatología, Hematología, Oftalmología, Endocrinología, nutrición, neurología, medicina interna, entre otras; destacar que el municipio cuenta con el hospital regional Dr. Vinicio Calventi, también uno de los más especializados Centros de Oftalmología del país, el Dr. Elías Santana, mejor conocido como el hospital de Los Americanos.

Para el año 2008 los nacidos vivos en los hospitales MSP fueron de 800 niños y los nacidos muertos 8 niños, los nacidos por cesáreas sobre el total de nacido en los hospitales del MSP para el años 2008 es de 46.1% y personas que nacieron con algunas dificultades 11.4%.

Farmacias del Pueblo

En el municipio se han instalado unas cuatro farmacias del pueblo, las cuales operan bajo la dirección de PROMESECAL.

No.	Farmacia del pueblo	Sector
1	Hospital Municipal Alcarrizos II C/Gaviota No.2	Los Americanos
2	Hospital Dr. Vinicio Calventi, Carretera Hato Nuevo No. 43	Hato Nuevo
3	Zona Franca Los Alcarrizos Calle Duarte Esquina Carretera	Los Americanos
4	Centro De Atención Primaria Alcarrizos I Calle Gregorio Luperón #1	Pueblo Nuevo

USO DEL TERRITORIO Y MOVILIDAD

Infraestructura vial



Cerca de 1,300 calles distribuidas en los 18 sectores que componen las 6 delegaciones del municipio; en los actuales momentos se lleva a cabo el programa de asfaltado que ha impactado a casi todos los sectores de Los Alcarizos, en el marco de un plan de interconexión barrial que ha desarrollado el Ayuntamiento, se han construido alrededor de 55 puentes en todo el territorio del Municipio.

También 1,100 calles distribuidas en 17 sectores-delegaciones del municipio en los actuales momentos están siendo intervenida para mejorar las condiciones de las mismas mediante el programa de asfaltado a calles claves del municipio de Los Alcarizos, lo que revela un avance significativo en el tema de conexión vial.

En el marco de un plan de interconexión barrial que ha desarrollado el Ayuntamiento, se han construido alrededor de 55 puentes en todo el territorio del Municipio.

El municipio de los Alcarrizos se encuentra ubicado en un punto estratégico el cual colinda con la Autopista principal del país (Autopista Duarte), con el puerto Caucedo, el aeropuerto el Higüero, al oeste por la carretera de Caballona se comunica con el municipio de Santo Domingo Oeste, y por la carretera de Hato Nuevo con el municipio de Pedro Brand, en la actualidad se desarrollan importantes proyectos de conectividad municipal.

El municipio ha venido incorporando un conjunto de infraestructuras de servicios que forman parte del equipamiento urbano e institucional del territorio, con la construcción de nuevas escuelas, estancias infantiles, edificio de la Junta Central Electoral, nuevas estaciones de bomberos, un hospital regional, asfaltado de vías, instalación de expendios de combustible, desarrollo inmobiliario

Tránsito de vehículos



El tránsito crea un nudo gordiano de la calle Duarte, la cual se intenta desconcentrar con desvíos a rutas alternas y futuras aperturas de nuevos desvíos. El transporte público y de pasajeros está organizado en sindicatos y asociaciones de carros, minibuses, guaguas y motores.

El taponamiento vehicular se genera de manera continua principalmente en la avenida principal (La Duarte); en el municipio existen 684 vehículos del concho que cruzan por la misma calle principal durante el día, sumado a la gran cantidad de paradas de motoconcho que complican la movilidad de manera significativa, a esto le añadimos los camiones del sector comercial y productivo, los vehículos privados y los motoristas, lo que explica las dificultades del tránsito.

Existe un estudio preliminar sobre el tránsito urbano en el municipio, donde detalla la cantidad y tipos de rutas internas y las interconexiones de las mismas. En tal sentido, desde el ayuntamiento se ha planteado la creación de un par vial con la finalidad de mejorar la movilidad del tránsito en la principal calle del municipio, y se han generado algunas resoluciones en este sentido, también se ha diseñado un plan de semaforización y señalización orientado a dar respuesta a la mejora de la movilidad urbana en Los Alcarrizos.

Catastro

El Ayuntamiento De Los Alcarizos cuenta con un catastro del municipio el cual está en proceso de actualización y digitalización, también cuenta con un catastro fiscal que orienta el trabajo de ingresos y rentas.

Ordenamiento territorial

La Dirección General de Planeamiento Urbano del Municipio ha venido desarrollando un conjunto de acciones con el objetivo de construir una propuesta de ordenamiento del territorio.

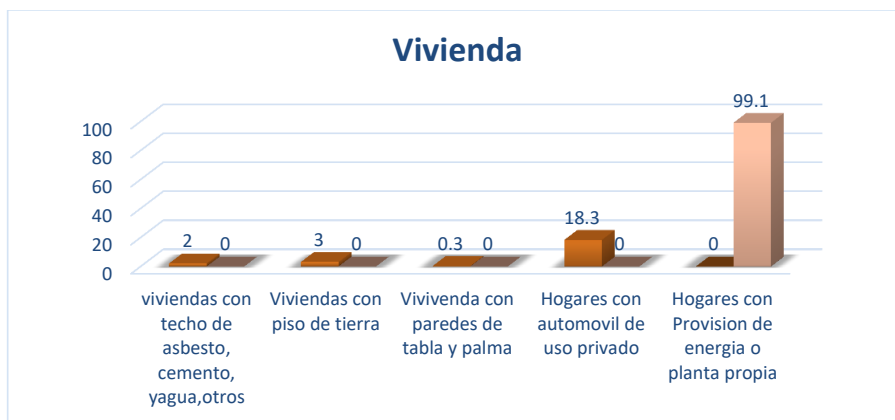
Dicha dirección trabaja en la actualización cartográfica, la cual estará digitalizada y será una herramienta fundamental para la planificación territorial. También fue elaborada una propuestas de descongestionamiento del tránsito y un levantamiento de equipamiento urbano. Asimismo se formula la normativa de clasificación y uso de suelo.

Vivienda



Según los datos del censo en el municipio de Los Alcarrizos la cantidad de hogares con pobreza moderada es de 89,628, siguiéndole hogares con pobreza extrema 8,113, y con el valor más alto 151,260 los no considerado pobres.

Aproximadamente 20 mil hogares son beneficiados con el Bono-gas y cerca de 11 mil con el bono-luz, un promedio de 4 mil con el ILAE y, más de 10 con el CEP



EQUIPAMIENTO Y SERVICIOS BÁSICOS



Limpieza

La recolección de residuos sólidos (basura), en el municipio se realiza esta labor con once camiones compactadores grandes y 11 camiones pequeños volteos, cada uno de ellos tiene una brigada de cuatro hombres que se encargan diariamente de recoger los residuos (basura) por sectores, así como el funcionamiento de brigadas de limpieza que son responsables del barrido y recolección de desechos en las principales vías del municipio. Todos los sectores del municipio cuentan con el servicio de recogida de basura.

Un 26% de los munícipes pagan por el servicio de recolección de residuos. El ayuntamiento ejecuta esta tarea a través de acuerdos con una compañía especializada en la recolección de desechos sólidos. Según el último censo nacional, el 14% de las personas se deshacen de los residuos sólidos del hogar lanzándolos a cañadas, mientras que el 86% las empacan en sacos y fundas plásticas hasta que los camiones pasen por ella, es importante destacar que un levantamiento socio-económico realizado por la presidencia a través del Sistema Único de Beneficiario “SIUBEN”, establece un nivel de satisfacción de 93% de los munícipes con el

servicio de recogida de desechos sólidos, constituyéndonos en el 2do municipio del gran Santo Domingo y el Distrito Nacional en eficiencia en el servicio.

El vertedero de residuos, es de cielo abierto y se localiza entre la carretera el casabe en Duquesa Santo Domingo Norte; los principales problemas que se presentan en el vertedero son el tránsito cuando llueve, ya que los camiones se enchivan generando retraso en el servicio, provocando la acumulación de basura en los municipios del Gran Santo Domingo y por consecuencia en Los Alcarrizos.

El vertedero es operado por una empresa privada. En el **municipio hay Personas que clasifican o reciclan algunos elementos de residuos**, como lo es, el plástico, botellas de vidrio, hierro y cartones; no obstante esta parte está pendiente de organizarse y fortalecerse.

Mercado

En el municipio existe un mercado ubicado entre las calles del sector de Los Libertadores y Canta la Rana, generando dificultades al medio ambiente, al tránsito y la salud, por lo que se hace urgente la construcción de una infraestructura o espacio para el mercado, de manera que podamos recuperar el espacio que ocupan actualmente y superar la informalidad con el que opera el mismo. Es



importante destacar que el ayuntamiento junto a las asociaciones de vendedores del mercado han identificado unos terrenos propiedad del Banco de Reservas, y ha diseñado una propuesta de infraestructura, para la cual está haciendo contacto con otras instituciones del gobierno central a los fines de ejecutar este proyecto, debido a que la institución edilicia no dispone de los recursos para el desarrollo del nuevo mercado central, el cual vendría a solucionar un problema ambiental y del tránsito que genera la informalidad del actual mercado, conocido como los productores.

También existe un pequeño mercado en Los Alcarrizos Viejo, el cual tiene una infraestructura en la que ha estado operando desde hace más de dos décadas y se encuentra en muy mal estado, los baños, las mesas, entre otras no están en condiciones para su uso, el mismo tiene un administrador que se encarga del cobro de los arbitrios y de la supervisión del buen funcionamiento. El ayuntamiento se plantea su remodelación.

Por las razones ya mencionadas de las condiciones de los mercados del municipio, se debe destacar que una cantidad importante de munícipes visita el Merca-Santo Domingo ubicado en el Kilómetro 20 de la autopista Duarte, próximo a nuestro municipio dejando a Los Alcarrizos en desventaja en cuanto a la salida de sus productos.

Matadero

El municipio carece de matadero, por lo que se ofrece el servicio en mataderos improvisados para la matanza de animales y su posterior venta como carne, esto hace que la oferta sea mínima ofreciendo solo algunas provisiones como carne de pollo y animales caprinos en pequeños puestos.

Cementerios y servicios fúnebres

En el municipio de Los Alcarrizos no se dispone de un cementerio, los munícipes sepultan sus muertos en el Cristo Redentor, Puerta del Cielo y el viejo cementerio de Pantoja en el menor de los casos; el ayuntamiento tiene un programa de asistencia especialmente con traslado fúnebre y ataúdes a personas de escasos recursos económicos que apelan a la solidaridad del ayuntamiento.

Alumbrado público

El Cabildo local desarrolla un programa de iluminación de parques, calles y sectores, con luminarias suministradas por EDESUR en el marco del proceso de conciliación de cuentas por lo establecido en la Ley No. 125-01 Sobre el 3%. Es importante destacar que se ejecuta un ambicioso proyecto de reestructuración y cambio de cableado para establecer circuito 24 horas en el municipio.

Se ha restaurado el sistema y se avanza en la incorporación del circuito 24 horas en sectores y residenciales del municipio, se concluye la ejecución de un proyectos de 30 millones de dólares financiado por el BID, el cual ha contribuido a la instalación y sustitución de todos los postes de del tendido eléctrico por nuevos, asimismo cambio del cableado para el alumbrado del municipio.

Ornato, plazas parques y espacios públicos



Los parques, plazas y espacios públicos están defendidos por el cabildo y los mismos se encuentran en buen estado, debido al mantenimiento permanente, con el sembrado y podado de árboles, bancos y luminarias, flores y embellecimiento del entorno. Existen 8 parques y plazas y un área ecológica con un vivero de los cuales se han construido tres de estos en la avenida principal del municipio, así como varias jardineras, a los fines de contribuir al embellecimiento urbano. Se mantiene un proceso de recuperación de espacios trasladando y reubicando a vendedores ambulantes.

Bibliotecas públicas

Las bibliotecas que existen se encuentran en los colegios privados y escuelas públicas las mismas son físicas y virtuales, y los equipos informáticos con internet instalados para uso de los estudiantes. Se requiere de una biblioteca pública independiente con todos los servicios en el municipio.

Agua potable

Se realizó un recién acuerdo con el plan estratégico de la CAASD y la mancomunidad de Santo Domingo, para garantizar la construcción de nuevos almacenes de agua en el municipio y la renovación y extensión de redes para llevar agua a todas las viviendas.

Según el censo para el año 2002 el porcentaje de hogares que se abastecen de agua con cisterna o tinacos es de un 7.08%, y los hogares con abastecimiento por red pública dentro de los hogares de 59.36 en el año 2010.

Comentario [A1]: Enriquecer con datos del censo

Aguas residuales



Saneamiento de aguas residuales

Para el tema de saneamiento el municipio está realizando acuerdo con la CAASD para instalar alcantarillado a toda la parte suroeste de Los Alcarrizos, construyendo un desagüe o laguna aeróbica en Hato Nuevo, cubriendo 60 Km de red como prima fase.

Los Alcarrizos carece de alcantarillado sanitario, el servicio se hace a través de los contenes y cañadas de la zona; allí desembocan los fregaderos y bañeras de la ciudad. Actualmente se construyen cloacas en la zona sur y se trabaja en el mantenimiento de dos plantas de tratamientos en los barrios los americanos y ciudad satélite, así como una laguna de aireación para depurar las aguas residuales y enviarlas al río Haina.



Telecomunicaciones

Según los indicadores de tecnología y comunicación en el año 2010, el Porcentaje de hogares con teléfonos celular o fijo 83.3%, el Porcentaje de hogares con conexión a Internet 10.2%, el Porcentaje de hogares con computadora es el 17.3%, el Número de emisoras radiales A.M. y FM (2010) opera la del Centro Tecnológico Comunitario.

Cultura e Identidad

La expansión del municipio de Los Alcarrizos con relación a sus orígenes, es resultado de la migración campesina en los años 80 durante los gobiernos del PRD y en los 70 cuando Balaguer, donde hubo una oleada de invasión de personas que residían en San Carlos, villa Juana, así como los desalojos de los principales barrios de Santo Domingo, Los Alcarrizos es una expresión de la diversidad cultural del país, puesto que hay habitantes del sur, del Cibao, de distintos sectores de la ciudad capital y en menor proporción de la zona este del país; por lo cual no podemos indicar una identidad en específico, debido a la gran amalgama de expresiones generadas en otros entornos.

En la actualidad se está promoviendo un carnaval con el fin de crear una identidad que resalte al municipio, en cuanto a fiesta se celebra el día de San Miguel, la cual no es oriunda del municipio.

Lugares Históricos Culturales

Nombre	Ubicación
La Cruz De Hierro	Calle Duarte Esq, 17
Canal Trujillo	Próximo A Villa Linda
Casas De Estilo Victoriano	Palmarejo/ Villa Linda.
Multi Uso	Pantoja
Capilla Santa Rosa Siglo XIX	Hato Nuevo

San Antonio De Padua	Alcarrizos Viejo
Cementerio	Pantoja

Personajes De Prestancia

Nombres	Curiosidad o Particularidades
• José Bordas Valdez	Presidente De La Republica
• Adela Valdez	Alfabetizadora
• Amparo García	Educadora
• Padre Benito Arieta	Sacerdote
• Padre Betancourt	Fundador De La Primera Capilla
• Caridad Custodio	Educadora/Acciones Altruista
• Pablo Adon Guzmán	Politico, Empresario Y Dirigente Social
• Manuel Martínez	Primer Comité Desarrollo Barrial.
• Sor Fidelina Flores	Educadora Comunitaria/ Primera Escuela Pública/ Gestora De Alimentos.
• José Betancourt	Donador De Los Terrenos Para La Primera Escuela/ Fundador De La Primera Industria De Ceramica Ceralca
• Metrecili	Primera Farmacia.
• Ramón Sandoval	Pintor Muralista
• Freddy De Jesus (Revolver)	Compositor Si Se Come La Soga.

• Sixto Sepulveda	Escultor
• Winston Paulino	Compositor Popular
• Jorge Ramírez	Periodista/ Fundador De La Revista Municipal El Vecindario.
• Leonardo Rodríguez	Primer Ballet Provincial
• Geovanny Jerez	Humorista Actor
• Confesor Gómez	Promotor/ Educador- Desarrollo Municipal.
• Van Robert	Pintor
• Hajomo	Escultor Popular
• Niño	Compositor De Merengue La Abusadora
• Altagracia Alberto	Trabajadora Social
• Doña Cato	Pionera Comunidades Eclesiales De Base

Primera Autoridades Electas

• Cristian Encarnación	Diputado
• Idelfonso Vásquez	Diputado
• Mary Sánchez	Diputado
• Pablo Adon Guzmán	Diputado
• Danilo Rafael Santos (Junior)	Regidor
• Faen Báez	Regidor
• Ángel Luis Rodríguez	Director De La Junta Municipal
• Daniel Javier	Vocal De La Junta
• Luis Ney Sánchez	Vocal
• Víctor Gómez	Vocal

Personajes Con Nombres Pintorescos y Folkloricos

Nombre/Apodo	Oficio/Labor	Anécdotas
Evaristo / Cógelo Pitón	Tapar hoyos con tierra	Con una pala y un cubo tiraba tierra a los hoyos en las calles y pedía monedas a los conductores
Narciso Gabriel/ Santo Mangulina	Folklorista	Tiene Un Grupo De Mangulina desde los años 80's
Ramón/ Cabeza	Carnicero	En Situación Difícil Salía A Vender Las Cabezas de animales.
Diomedes Remigio/Movida	Dirigente Político	Siglas De Político Popular.
Francisco Geraldino/ La Chapea	Limpiador	Trabajador Pionero Para La Creación Del Estadio Olímpico

Apellidos Oriundos

Betancourt	Casso
Cabral	Hidalgo
Cuevas.	Alcantara
Payamps	Mieses
Pineda	Polanco
Jiménez	Pichardo.
Grateraux	Bordas
Guantes	Valdez
Remigio	Acevedo
Caraballo	

Frases populares

La Llave Publica
Casi Preso
El Gasero Gas, Si Hay Cuarto Hay Gas, Si No Hay Cuarto No Hay Gas
Chichoriso
Calle Triste
Pegate Como Anoche
Me La Busco Como Un Toro
Me Llamaste, Diga Mi Doña
Llego Primitivo
Bájame Eso
Rikita Aqui
A Ver Dónde Es Que El Maco Tiene La Manteca

No Martille Tanto Y Dame Lo Mío
Con Asiento
Canta La Rana
Quija Quieta Y Rapa Jincao
Chofer Me Despierta En La Parada Del Muerto.
En La Parada De Los Cuernos.
Muchacha Sacale Cedula.
Dámelo Pa' Crialo
Alcarrizos City

Análisis Del Diagnostico

El municipio de Los Alcarrizos cuenta con los servicios básicos disponibles, sin embargo enfrenta las siguientes necesidades; construcción de un mercado para ubicar los mercados improvisados en las calles del municipio, no disponen de una biblioteca municipal, enfrentan la problemática de no disponer de un matadero donde se pueda adquirir carne de calidad para el consumo, es de sumo interés para sus munícipes la construcción de un cementerio municipal y el manejo de las aguas residuales puesto que tienen la desventaja que se encuentran rodeados de cañadas afectando esta la salud de sus munícipes.

Para muchos transportarse a Los Alcarrizos el solo pensarlo es un caos, sin embargo el municipio cuenta con alternativas para llegar al mismo, un objetivo de la elaboración de este documento es cambiar la imagen del municipio cumpliendo con las necesidades expresadas por sus moradores.

Uno de los mayores retos es la organización del tránsito en las avenidas principales del municipio.

LÍNEAS ESTRATÉGICAS DEL EJE NO.2

Líneas Estratégicas	Objetivos
Un municipio donde su territorio esta ordenado.	<p>Disponer de base de datos de información territorial.</p> <p>Garantizar cumplimiento de las normas de ordenamiento territorial.</p> <p>Mejorar la movilidad urbana</p> <p>Garantizar acceso vial</p> <p>Mejorar la fluidez vial</p> <p>Regular el transporte del motoconcho</p>
Un municipio donde están garantizados los servicios básicos.	<p>Garantizar asistencia fúnebre</p> <p>Garantizar infraestructura de acopio y expendio de alimentos.</p> <p>Promover las artes.</p> <p>Suministrar agua potable.</p>
Un municipio que maneja eficientemente sus desechos sólidos.	<p>Concientizar en el manejo de los desechos sólidos .</p> <p>Procesar las aguas residuales.</p>
Un municipio que protege la diversidad de género y los grupos vulnerables.	<p>Reducir embarazo y evitar ETS en adolescentes.</p> <p>Garantizar asistencia social.</p> <p>Promover asistencia motora.</p> <p>Garantizar Operatividad</p>

EJE 3: ECONOMÍA SOSTENIBLE, INTEGRADORA Y COMPETITIVA

Población Económicamente Activa

La pobreza del municipio Los Alcarrazos es de un 50% del total de familia y un 30% sobre la línea de pobreza según estudios realizados.

La población económicamente activa, la que trabaja es del orden del 34.41% a partir de los 10 años de edad; el 45% tiene casa propia y el 49% vive alquilado, el resto es prestada, en uso, etc. Casi la mitad vive del salario o empleo; el 16% recibe mensualmente menos de \$2,000.00; el 36% recibe de \$2001 a \$4,700.00, el 15.22% recibe de \$4,701.00 a \$11,400.00, un 2.33% recibe más de \$11,500.00 a \$17,000.00 y el 2.5% recibe más de \$17,000.00.

Existe un 36.08% no registrado que es considerado pobre total, ya que el índice de pobreza es de 43.2%, aunque la provincia total refleja un 23.4, datos basado en estudio realizado.

ESTRUCTURA DEL MERCADO LABORAL POR SEXO, AÑO 2010			
Indicadores	Sexo		Total General
	Hombres	Mujeres	
Población En Edad De Trabajar (PET)	105,618	106,882	212,500
Población Económicamente Activa (PEA)	58,513	36,457	94,970
Población Ocupada	54,148	32,657	86,805
Población Desocupada	4,365	3,800	8,165
Población Inactiva	44,920	68,300	113,220
Tasa Global De Participación	55.4%	34.1%	89.5 %
Tasa De Ocupación	51.3%	30.6%	81.9 %
Tasa De Desempleo	7.5%	10.4%	17.9 %
Tasa De Desocupación Abierta	—	10.42%	10.42%

Femenina			
Tasa Global De Participación Femenina	–	34.11%	34.11%
Tasa De Ocupación Femenina	–	30.55%	30.55%
Empleo Por Sectores En El Municipio Año 2010			
Indicadores 2010			Total
Porcentaje De Ocupados En El Sector Servicios Sobre El Total De Ocupados			35.71%
Porcentaje De Ocupados En El Sector Industrial Sobre El Total De Ocupados			12.09%
Porcentaje De Ocupados En El Sector Agrícola Sobre El Total De Ocupados			0.75%
Porcentaje De Ocupados En El Sector Construcción Sobre El Total De Ocupados			8.98%
SECTOR PUBLICO AÑO 2010			
Indicadores 2010			Total
			57.53%

Empleo

Según el censo 2010 en Los Alcarrazos la Población Económicamente Activa (PEA) del territorio representa un 45% de la población total; tasa de ocupación 41% y tasa desocupados 9%; tasa de población inactiva 53.2%

Los sectores y escalas (tamaños) que absorben un mayor porcentaje de mano de obra local son según datos basados en el censo es como sigue: En Servicios el 35.71% del total ocupado: en industrias el 12.1%: en el agrícola 0.75%, en sector construcción el 8.89%. La cantidad de trabajadores por cuenta propia y ocupaciones varias es el mayor porcentaje Ellos ocupan toda la gama de sectores. Existen programas de formación ocupacional a través de INFOTEP y muchas

fuentes de posibles de empleo que aún no han sido aprovechadas localmente se imparten allí.

Entidades públicas y privadas invierten en el municipio lo que se convierte en potencial para generar nuevos empleos; crece el comercio de alimentos, electrodomésticos, ropas y centros de diversión, y así mismo, se instalan nuevas sucursales bancarias. También el Estado instala y robustece oficinas y programas en que abren espacio al empleo, en el área judicial, Junta Central Electoral y programas sociales como Quisqueya Aprende Contigo, el Programa de Estancias Infantiles, y la expansión de infraestructura escolares que implicara la contratación de más profesores.

Indicador empleo y economía

Detalle	Año	Cantidad
Cantidad de parceleros de los asentamientos campesinos	2009	0
Cantidad de concesiones de explotación minera	2010	0
Cantidad de empleados de empresas de Zonas Francas y Zonas Francas Especiales	2009	1,468
Índice de feminización de plantillas Z.F	2008	111.5
Cantidad de hoteles	2008	0
Cantidad de camas en hoteles	2008	0
Cantidad de colmados y colmadones identificados por el PSD		726

Principales actividades económica del sector primario

En la zona de Hato Nuevo se ha desarrollado la producción agrícola a través de la siembra de diversas hortalizas, chinolas, arroz entre otros rubros los cuales son sembradas en más de 8 mil tareas de tierra, también ha habido un desarrollo de la pecuaria y la ganadería, destacándose la existencia de cerca de 2 mil cabezas de ganado vacuno, más de mil cerdos, más de 200 ovejoes, crianza de conejo, gallinas de cría y pollo de engorde, también el desarrollo de 60 estanque de peces, con capacidad para 10 mil cada uno. El FEDA ha venido apoyando a los productores de ganado en especial vacuno, lo que junto a la iniciativa particular de los agricultores y ganaderos se ha venido fomentando la producción de leche y queso.

Las asociaciones agrícolas de la zona, manifiestan que necesitan más apoyo para incorporar tecnologías a su trabajo, necesitan equipos,



insumos y crédito para consolidar los diversos proyectos que en el ámbito agropecuario vienen desarrollando. Otro elemento que generan gran preocupación en el sector, es que los terrenos de la zona sean vendidos a desarrolladores inmobiliarios rompiendo con la dinámica y naturaleza agrícola de la misma, por lo que entienden que esta zona debe protegerse estableciéndola como frontera o zona de expansión agrícola, que la convierte en un oasis dentro del desarrollo urbano que ha tenido el municipio.

Principales actividades económica del sector comercial e industrial

El municipio posee una fuerte presencia de pequeños negocios vinculados al servicios de electrodomésticos, restaurantes, peluquerías-salones, tienda de ropas,



servicio de transporte, pequeñas industrias vinculadas a la madera, metalúrgica, embutidos, etc., muchas de las cuales se asocian con actividades informales de la economía; no obstante existe una cantidad de grandes empresas o

industrias dentro de las cuales se destacan:

Grupo Rojas, Kinox, Industria San Miguel, Ambev Dominicana-Cervecería Nacional Dominicana; dentro del Distrito Municipal de Pantoja, Laboratorio ROWE, Laboratorio ALFA, Laboratorio SUED, Cartonera SUED, Supermercado La Sirena, Laboratorio Amadita, Banco de Reservas, Banco Popular, Banco BHD, Banco Ademi, Banco De La Mujer, Asociación Popular, Asociación la Nacional, la Cooperativa de Herrera, Cooperativa Empresarial, Aspire y La Fundación Dominicana de Desarrollo.

Análisis del diagnóstico

La economía del municipio de Los Alcarrizos es una economía muy diversificada, el municipio se caracteriza por los diversos negocios que comercializan en sus avenidas principales y personas emprendedoras que han incurrido en el desarrollo económico del mismo.

En un futuro sus municipios se visualizan con un avance significativo en el área económica, puesto que el municipio ha crecido en los últimos años económicamente e industrialmente y cada vez más se van agregando nuevos comercios formales e informales.

LÍNEAS ESTRATÉGICAS EJE 3

Líneas Estratégicas	Objetivos
Un municipio industrialmente diversificado en su producción	Facilitar la producción Promover Asociatividad Coordinar acciones de inversión Garantizar la irrigación Disminuir costo de bienes y servicios
Un municipio competitivo y con tecnología.	Generar competencia técnica Incrementar la productividad Garantizar la legalidad del terreno Desarrollar el comercio

EJE 4: SOCIEDAD DE PRODUCCIÓN Y CONSUMO AMBIENTALMENTE SOSTENIBLE CON ADAPTACIÓN AL CAMBIO CLIMÁTICO

Recursos Hídricos

El municipio de Los Alcarrizos forma parte de la cuenca hidrográfica del Rio Haina siendo este el principal rio que mantiene agua todo el tiempo un gran caudal, siguiéndole otras corrientes, el Rio Lebrón y 57 cañadas que se forman en la época de lluvias, estas vierten sus aguas en el rio Haina, también existen otros depósitos y corrientes subterráneas de agua y manantiales.



Los recursos naturales con que cuenta la localidad son Rio Thania de Hato Nuevo, manantiales del Arroyo Lebrón, vivero Forestal Km.18 Autopista Duarte; de estos se están explotando actualmente El Rio Haina con la extracción de materiales y el vivero forestal.

Esta explotación es un tanto inadmisibles en el Rio Haina pero con la extracción de materiales no disponemos de estudios sobre el daño a la playa del rio y a la depredación de sus orillas

Es insensato porque están violando la ley de medio ambiente la 64-00, esta ley prohíbe la explotación ilógica de extracción de materiales porque esto impacta negativamente al cauce de los ríos.

LOS recursos hídricos son muy limitados, porque el principal Rio ha perdido su caudal de agua y su potencial se ha reduciendo. Los recursos naturales no renovables la arena de los ríos, las aguas subterráneas y de ríos, minas de caliza, etc., están siendo explotados sin control.

Temperatura

La región tiene una temperatura media anual de 28 grados Celsius, siendo la temperatura más baja del año 20 ° C y la más alta de 33 ° C.

La información meteorológica corresponde a los registros históricos mensuales de la estación Santo Domingo y de las estaciones Herrera e Higüero, todo en base a series mensuales del período 1981 – 2010 (30 años).

La variación estacional de la precipitación marca un período lluvioso entre mayo y noviembre, con lluvias mensuales sobre los 150mm y un período con menores precipitaciones entre diciembre y abril (inferiores a 100mm por mes). La lluvia registrada en la estación Herrera (Higüero) presenta una precipitación anual media de 1,616.6 mm, por lo que los caudales máximos que se originan en el municipio y en sus áreas vecinas son de suma atención, especialmente en la temporada de huracanes, cuando las intensidades de lluvia se incrementan notablemente.

Recursos biológicos

La vegetación natural de la zona: Palma Real, Yerba de Guinea, Granolino, Níspero, Oregano, Almacigo, Laurel, Mamón, Piñón, Guayaba Cimarrón, Acacia Magium, Yagrumo, Higereta, Auyama, Mango, Palmera de Coco, entre otros. En la zona de Hato Nuevo se ha desarrollado la producción agrícola y pecuaria, destacándose la producción de chinola, leche y queso.

Clasificación De Los Suelos

Recursos de suelos

Suelos tipo I y II con un 16.3% del territorio se mantienen como aéreas de siembra aunque las viviendas arropan el territorio. Se observa una secuencia Vulcano sedimentaria, que originó los depósitos lacustres marinos y también a los terrígenos cuaternarios, de permeabilidad muy baja, y también por las formaciones impermeables volcánicas; los estratos superiores definidos tanto en los sitios en vivo como en la perforación corresponden a las siguientes texturas: afloran los limos arcillosos calcáreos con espesor variable; subyacen a las formaciones anteriores en algunos sectores, un estrato compuesto por arcilla y limo

(posiblemente lutita – roca sedimentaria) con características impermeables. En conjunto, los dos estratos antes referidos superiores tienen espesores de entre 110m y 50m. Subyacen a las formaciones anteriores rocas volcánicas meteorizadas, de baja permeabilidad. Se concluye entonces, siempre de acuerdo a los datos disponibles de los 5 sitios evaluados y del pozo exploratorio, que los suelos y rocas identificadas no ofrecen perspectivas para el movimiento horizontal o vertical del agua, por la muy baja permeabilidad de los suelos y rocas.

Gestión De Riesgo

Actualmente el municipio es beneficiario con un estudio que se realiza en la provincia de Santo Domingo orientado a contribuir con la reducción del riesgo sísmico a través de la generación de estudios sobre la amenaza sísmica y la vulnerabilidad física de la ciudad de Santo Domingo, y como resultado de este conocimiento, fortalecer las capacidades de las instituciones de gobierno orientadas a la regulación del sector de la construcción, la gestión del riesgo y respuesta a desastres, y el ordenamiento del territorio, a fin de aumentar la resiliencia urbana y de la población, minimizando las pérdidas humanas, los bienes materiales y económicos frente a eventos sísmicos. Este proyecto cuenta con el apoyo de la Unión Europea, PNUD, Instituto Geológico Minero Español, Servicio Geológico Nacional, entre otras instituciones

Principales problemáticas ambientales en el municipio



A pesar del interés de la gestión y de los diferentes grupos por la conservación y el cumplimiento de la ley 64-00 que prohíbe la explotación irracional de extracción, vemos como los depredadores cuentan con permiso por parte del órgano principal de política medioambiental y esto resulta de

camisa de fuerza al interés de enfrentar este problema.

El deterioro de las reservas ecológicas de los terrenos que eran utilizados para la producción de caña propiedad del CEA y el crecimiento demográfico y poblacional ha contribuido a una demanda excesiva de suministro de agua lo cual genera una deficiencia en este servicio. Lo mismo sucede con el tema de las aguas residuales porque no contamos con un sistema de drenaje cloacal que permita conducir la cantidad de agua que se requiere, convirtiendo a las cañadas en el sistema de drenaje natural de una cantidad de barrios y sectores.

Vulnerabilidad ante desastres naturales

El mayor riesgo a la población lo constituyen los ciclones-tropicales los temblores de tierra y las inundaciones, por las cañadas y ríos menores que en época de tormentas y depresiones aumenta su caudal. Los Alcarrizos está situado sobre promontorios y colinas bajas de sedimentación reciente. Las



zonas de mayor vulnerabilidad son: Distrito Municipal de Palmarejo, Villa Linda, Nuevo Amanecer, Lebroncito, Valle Encantado, La Unión, Chavón, La Barquita y el Play.

La forma de mitigar los riesgos naturales se hace educando, preparando personal y voluntarios para ayudar e identificar los refugios en cada uno de los sectores, orientar a esas comunidades para que se mantengan informados y alertar ante cualquier fenómeno natural y así evitar pérdidas de vida humana. Esto lo ha estado ejecutando el Ayuntamiento Municipal mediante la oficialización del Comité Municipal de Prevención. Es importante destacar que el programa de limpieza de cañada y encache de muchas de estas y la eficientización significativa en la recogida de desechos sólidos han reducido al mínimo las inundaciones de cañadas y en consecuencia sus riesgos.

Análisis del Diagnostico

según los temas analizado en este eje podemos ver que el municipio cuenta con excelente base de información sobre la problemática del medio ambiente de su municipio, la vulnerabilidad sobre desastres naturales, clasificación de suelo y gestión de riesgo, esto le da la facilidad de enfrentar cualquier imprevisto sucedido y evitar posibles desastres.

También cuenta con áreas verdes que no son muy conocidas por los que visitan al municipio considerando que es una gran oportunidad para ser explorada por diferente público pudiéndose disfrutar de la belleza de la naturaleza.

LÍNEAS ESTRATÉGICAS EJE 4

Líneas Estratégicas	Objetivos
Un municipio que se apega a la política de sostenibilidad ambiental	Promover una cultura de cumplimiento de las normativas de medio ambiente.
	Creación de espacio ecológico de recreación.
	Proteger la salud de los munícipes.
	Incentivar el uso del parque ecológico.
	Preservación del caudal del agua

FODA DEL MUNICIPIO

FORTALEZAS MUNICIPIO	OPORTUNIDADES MUNICIPIO
Infraestructura	Social
Escuelas, hospitales e industrias	Expansión de proyectos de impacto social.
Multiplicidad de instalaciones hospitalarias.	Proyecto PASCAL
Alto desarrollo de industria farmacéutica	Servicios
Bordeado de dos grandes avenidas la circunvalación y autopista duarte.	Infraestructura que ofertan salud
Alta incidencia de instalaciones industriales (Ambev-Inca-San Miguel...	Económico
Productivo	Merca Sto Dgo.
Población económicamente activa, en edad de producción y capacitados	Gran cantidad de micro pequeños negocios y comercios.
Fortaleza agropecuaria, arroz, leche, carne, pescado, miel.	Creación de nuevas inversiones/ área industria.
Disposición de tierras	Transporte
Desarrollo institucional	Conectividad vial.
Conectividad vial	Ampliación de línea del metro.
Ubicación Geográfica	
Proximidad Puerto de Haina	
Medio ambiente	
Caudalados ríos en laderas	
Municipio verde y mucha vegetación.	

Servicios	
Telecomunicaciones eficientes	
Alto porcentaje de hogares con casa propia	
Servicio de transporte 24 horas	
Grandes compañía de servicios.	
Posibilidad de comunicación DN santo Domingo.	
Mejoramiento de calle s transversales, pavimentadas.	
Social	
Las instituciones y personas están agrupada asociaciones/Organizaciones sociales.	
Gran número de habitantes.	
Municipio aportador de oportunidades a los inmigrantes y a los residentes.	
Cuenta CMD consejo económico social.	
Alcarricenses netos, no quieren irse, buscan permanecer.	
Alta población juvenil	
cultural	
Asentamiento de una gran variedad cultural.	
Tenencia de zona Urbana, rural y bateyes.	
Proliferación de iglesias, diversidad de credos.	

Salud	
Recogida permanente de basura.	
Tenencia Hospital Regional.	
Educativo	
53% de los jóvenes tienen Acceso a tecnología	
Escuelas suficientes.	
Muchos profesionales, técnicos y artesanos.	
DEBILIDADES MUNICIPIO	AMENAZAS MUNICIPIO
Salud	Social
Baja asignación de presupuesto a hospitales DR. Vinicio Calventi	Prostitución infantil
Manejo inadecuado de la contaminación aguas residuales.	Violencia de género e intrafamiliar/infidelidad.
Transporte	Servicios
Irrespeto peatonal / ocupación de espacio público	Problemática energética
Dificultad en el tránsito	Vicios
Poca señalización de las vías y comunidades.	Proliferación de bancas de apuestas.
Servicios	Uso indiscriminado de armas de fuego.
Irresponsabilidad en el uso de los servicios institucionales.	Narco y migro traficantes.
Titulación de tierra	Seguridad
Alto % calles sin asfaltar.	Invasiones masivas de terreno

	Aumento de delincuencia común
Barrios desfavorecidos con conexión de agua potable.	Medio Ambiental
Edificios infuncionales / oficina correo.	Territorio rodeado de arroyos y cayadas desbordadas.
Titulación de Tierra	
Medio Ambiente	Contaminación medioambiental.
Previsión ambiental	Proliferación de estaciones gasolinera/gas potable sin regulación.
Deporte	Presencia de plomo (por tintas de Jeans).
Escasas instalaciones deportivas	
Cultura	
Escasas presencia de centro culturales.	
Seguridad	
Inseguridad ciudadana.	
Corrupción política e institucional.	
Gran cantidad de centro de expendio de bebidas.	
Social	
Proyección negativa del territorio.	
Alta incidencia de transculturización.	
Alto índice de pobreza.	
Escaso organizaciones sociales e institucional.	
Desinterés de permanencia local ante acenso social.	
Ineficiencia de identidad propia.	
Incoordinación entre municipales.	

Productivo		
Escasa inversión gobierno central.		
Condición de colocación fuera del municipio.		
No hay garantía de colocación de jóvenes.		
Educativo		
Inexistencia de centro de educación superior.		
Inexistencia de lugares de recreación familiar.		
Infraestructura		
Ausencia de cementerios y funerarias municipales.		
Carencia de tribunal de justicia.		
Inexistencia de un mercado		

Líneas Estratégicas, Objetivos y Proyectos

Eje 1: Contexto Histórico y Geográfico y Gobernabilidad Local.

Línea de acción	Objetivos	Proyectos
Los Alcarrizos un municipio que participa de forma consciente.	Conocer y hacer ejercicio responsable de las leyes y su aplicación	Difusión de las leyes, ordenanzas y resoluciones municipales.
	Inducir en la transparencia el ejercicio de la función	Capacitación sobre ciudadanía activa enfocada en asociaciones comunitarias y de base.
Los Alcarrizos un municipio que interioriza la ética en las tomas de decisiones.	Sensibilizar y educar en valores.	Elaboración y difusión de manual de ética y transparencia enfocado a centro educativo
Los Alcarrizos un municipio que impulsa la convivencia segura.	Fomentar cultura de paz	Construcción de espacio de mediación en conflictos enfocado en centros educativos.

Eje 2: Desarrollo social, Uso del Territorio y Movilidad, Equipamiento y Servicios Básicos.

Línea de acción	Objetivos	Proyectos
<p>Los Alcarrazos un municipio donde su territorio esta ordenado</p>	Disponer de base de datos de información territorial.	Inventariar catastralmente el municipio (edificación/vías/inmuebles)
	Garantizar cumplimiento de la normas de ordenamiento territorial.	Difundir normativas ordenamiento territorial. Aplicación de normativas OT. (estandarización)
	Mejorar movilidad urbana	<p>Ampliación de puente c/ Caballona con Ciénega</p> <p>Construcción de puente Chavón la fe</p> <p>Construcción de puente c/ Central y c/ Triste.</p> <p>Construcción de paso a desnivel Autopista Duarte frente a modesto</p> <p>Asfaltado de calles(c/17/Juan Evangelista, c/México, c/ 22, c/llave publica, c/de los santos hasta el hospital, c/ san Rafael</p> <p>Construcción del puente cola real</p>
	Garantizar acceso vial y Mejorar la fluidez vial	<p>Construcción de 6 conexiones nuevo camino /av. Duarte.</p> <p>Construcción de 4 conexiones, Av. Duarte con penetración Calventi,</p> <p>Ordenamiento vial (rutas, señalización y semaforización.</p> <p>Normalización de motoristas y registro</p>

Los Alcarrizos un municipio donde están garantizados los servicios básicos.	Garantizar asistencia fúnebre	Construcción de funeraria municipal
		Construcción de cementerio municipal
	Garantizar infraestructura de acopio y expendio de alimentos.	Construcción de mercado municipal
	Promover las artes.	Construcción de centro cultural
	Suministrar agua potable.	Conexión de la cometida sávida/urbanización Vicente de los Santos.
Los Alcarrizos un municipio donde están garantizados los servicios básicos.	Concientizar en el manejo de los desechos sólidos	Capacitar a las escuelas en manejo, recolección y clasificación de desechos sólidos.
	Procesar las aguas residuales.	Construcción de planta de tratamiento de aguas residuales.
Los Alcarrizos un municipio que protege la diversidad de género y los grupos vulnerables.	Reducir embarazo y evitar ETS en adolescentes.	Desarrollar programa de prevención en salud sexual y reproductiva.
	Garantizar asistencia social.	Programa de asistencia social con apadrinamiento a envejecientes.
	Promover asistencia motora.	Construcción de centro de rehabilitación motora.
	Garantizar operatividad	Habilitar centro de salud para diabéticos (mobiliario y equipos).

Eje 3: Dinámica Económica.

Línea de acción	Objetivos	Proyectos
<p>Los Alcarrazos un municipio industrialmente diversificado en su producción</p>	<p>Facilitar la producción y promover asociatividad a través de la inversión</p>	Adquisición de maquinaria para la productividad.
		Creación cámara de industria y comercio en los Alcarrazos.
		Diseñar base de datos para inventariar jóvenes en edad productiva.
		Creación de observatorio económico posible de inversiones.
		Fomentar el cooperativismo y la Asociatividad.
		Apertura de oficina para agilizar titulación de terrenos y propiedades.
<p>Los Alcarrazos un municipio competitivo y con tecnología.</p>	<p>Garantizar la irrigación</p>	<p>Construcción de embalse de agua para irrigación de Hato Nuevo.</p>
<p>Los Alcarrazos un municipio competitivo y con tecnología.</p>	<p>Generar competencia técnica para incrementar la productiviad</p>	<p>Construcción de un centro tecnológico.</p>
	<p>Desarrollar el comercio e industrias</p>	<p>Creación y construcción de centro de investigación y capacitación agropecuaria.</p>
		<p>Fomentar Acceso a crédito de la PYMES.</p>

Eje 4: Medio Ambiente y Recursos Naturales.

Línea de acción	Objetivos	Proyectos
<p>Los Alcarrizos un municipio que se apega a la política de sostenibilidad ambiental</p>	<p>Promover una cultura de cumplimiento de las normativas de medio ambiente.</p>	<p>Concientización de la aplicación y cumplimiento a las normas medioambientales.</p>
	<p>Creación de espacio ecológico de recreación</p>	<p>Recuperación de arroyo lebrón</p>
	<p>Proteger la salud de los munícipes</p>	<p>Encache/ pavimentación de cañadas desde canta la rana a residencial las mercedes/ la piña/ paraíso.</p>
	<p>Incentivar el uso del parque ecológico.</p>	<p>Promoción al parque ecológico.</p>
	<p>Preservación del caudal del agua</p>	<p>Conservación de cuencas hidrográficas Rio Managuayabo- Lebrón</p>

PLAN DE INVERSIÓN LOCAL (PIL)

Eje 1: Contexto Histórico Y Geográfico, Y Gobernabilidad Local.

Línea de acción	Objetivos	Proyectos	Duración	Costo estimado \$RD	AÑO DE EJECUCIÓN			
					2020	2021	2022	2023
Los Alcarrizos un municipio que participa de forma consciente.	Conocer y hacer ejercicio responsable de su aplicación	Difusión de las leyes, ordenanzas y resoluciones municipales.	3 meses	RD\$550,000.00				
	Inducir en la transparencia el ejercicio de la función	Capacitación sobre ciudadanía activa e enfocada en asociaciones comunitarias y de base.	2.5 meses	RD\$240,000.00				
Los Alcarrizos un municipio que interioriza la ética en las tomas de decisiones.	Sensibilizar y educar en valores.	Elaboración y difusión de manual ética y transparencia enfocado en centro educativos	3 meses	RD\$440,000.00				
Los Alcarrizos un municipio que impulsa la convivencia segura.	Fomentar cultura de paz	Construcción de espacio de mediación en conflictos enfocados en centros educativos	Indefinido	RD\$0.00				

Eje 2: Desarrollo social, Uso del Territorio y Movilidad

Línea de acción	Objetivos	Proyectos	Duración	Costo Estimado \$RD	AÑO DE EJECUCION				
					2020	2021	2022	2023	
Los Alcarrizos un municipio donde su territorio esta ordenado	Disponer de base de datos de información territorial.	inventariar catastro Municipal (edificación/vías/inmuebles) y normativa clasificación de suelo	2 años	RD\$72,000,000.00					
	Sensibilizar sobre cumplimiento de las normas de ordenamiento territorial.	Difundir normativas ordenamiento territorial	3 meses	RD\$205,000.00					
	Garantizar cumplimiento de la normas de ordenamiento territorial.	Aplicación de normativas OT. (estandarización	indefinido	RD\$0.00					
	Mejorar movilidad urbana		Ampliación de puente c/ Caballona con Ciénega	2 años	RD\$3,500,000.00				
			Construcción de Puente en el sector Chavón la fe	18 meses	RD\$2,900.000.00				
			Construcción de puente c/ Central y c/ Triste.	18 meses	RD\$95,000.000.00				
			Construcción de paso a desnivel Autopista Duarte frente a modesto	9 meses	RD\$400,000,000.00				

		Asfaltado de calles(c/17/Juan Evangelista, c/México, c/ 22, c/llave publica, c/de los santos hasta el hospital, c/san Rafael	3 meses	RD\$17,140,000.00				
		Construcción del puente cola real	2 años	RD\$14,900.000.00				
	Garantizar acceso vial	Construcción de 6 conexiones nuevo camino /av. Duarte.	2 años	RD\$112,000.000.00				
		Construcción de 4 conexiones, Av. Duarte con penetración Calventi,	3 meses	RD\$800,000,000.00				
	Mejorar la fluidez vial	Ordenamiento vial (rutas, señalización y semaforización)	6 meses	RD\$8,000,000.00				
	Regular el transporte del motococho	Normalización de motoristas y registro	9 meses	RD\$3,000,000.00				
Los Alcarrizos un municipio donde están garantizados los servicios básicos.	Garantizar asistencia fúnebres	Construcción de funeraria municipal	6 meses	RD\$8,000,000.00				
		Construcción de cementerio municipal	6 meses	RD\$56,000,000.00				
	Garantizar infraestructura de acopio y expendio de alimentos.	Construcción mercado municipal	Un año	RD\$86,000,000.00				
	Promover las artes	Construcción de centro cultural	Un año	RD\$20,000,000.00				

	Suministrar agua potable	Conexión de la cometida sábrica/urbanización Vicente de los Santos.	9 meses	RD\$1,200.000.00				
Los Alcarrizos Un municipio que maneja eficientement e sus desechos sólidos.	Concientizar en el manejo de los desechos solidos	Capacitar a las escuelas en manejo, recolección y clasificación de desechos sólidos.	3 meses	RD\$700,000.00				
	Procesar las aguas residuales	Construcción de planta de tratamiento de aguas residuales.	3 meses	RD\$341,540,000.00				
Los Alcarrizos un municipio que protege la diversidad de géneros y los grupos vulnerables.	Reducir embarazo y evitar ETS en adolescentes.	Desarrollar programa de prevención en salud sexual y reproductiva.	3 meses cíclico	RD\$433,000.00				
	Garantizar asistencia social	Programa de asistencia social con apadrinamiento a envejecientes.	4 años de la gestión	RD\$ 5,065,000.00				
	Promover asistencia motora	Construcción de centro de rehabilitación motora.	Un año	RD\$4,300,000.00				
	Garantizar operatividad	Habilitar centro de salud para diabéticos (mobiliario y equipos).	Un año	RD\$ 1,600.000.00				

Eje 3: Dinámica Económica

Línea de acción	Objetivos	Proyectos	Duración	Costo estimado \$ RD	AÑO de EJECUCION			
					2020	2021	2022	2023
Los Alcarrizos un municipio industrialmente diversificado en su producción	Facilitar la producción	Adquisición de maquinaria para productividad	6 meses	\$17,200,000.00				
	Promover asociatividad	Creación de cámara de industria y comercio en los Alcarrizos.	9 meses	\$35,000.00				
	Coordinar acciones de inversión	Creación de observatorio económico posible de inversiones.	4 años cíclico	\$9,000,000.00				
		Diseñar base de datos para inventariar jóvenes en edad productiva.	4 años cíclico	\$1,200,000.00				
	Garantizar la irrigación	Construcción de embalse de agua para irrigación de Hato Nuevo.	6 meses	\$40,036,000.00				
	Disminuir costo de bienes y servicios	Fomentar el cooperativismo y la asociatividad	3 meses	\$365,000.00				
Los Alcarrizos un municipio competitivo y con tecnología.	Generar competencia técnica	Construcción de un centro tecnológico.	18 meses	\$84,000,000.00				
	Incrementar la productividad	Creación y construcción de centro de investigación y capacitación	6 meses	\$18,000,000.00				

		agropecuaria.						
	Garantizar la legalidad del terrenos	Apertura de oficina para agilizar titulación de terrenos y propiedades.	3 meses	\$500,000.00				
	Desarrollar el comercio e industria	Fomentar Acceso a crédito de la pymes.	2 años	\$60,000,000.00				

Eje 4: Medio Ambiente y Recursos Naturales.

Línea de acción	Objetivos	Proyectos	Duración	Costo Estimado \$RD	AÑO DE EJECUCION			
					2020	2021	2022	2023
Los Alcarrizos un municipio que se apega a la política de sostenibilidad ambiental	Promover una cultura de cumplimiento de las normativas de medio ambiente	Concientización de la aplicación y cumplimiento de las normas medioambientales	3 Meses	RD\$553,000.00				
	creación de espacio ecológico de recreación	Recuperación del Arroyo Lebrón	Un año	RD\$200,000.00				
	proteger la salud de los munícipes	Encache/pavimentación de cañada desde canta la rana a residencial las mercedes/la piña y paraíso	Un año	RD\$200,000.00				
	Promover el parque como espacio público de esparcimiento	Promoción del Parque Ecológico	3 meses	RD\$5,000,000.00				
	Preservación de caudal del agua	Conservación de Cuenca hidrográfica río Manoguayabo – lebrón	3 meses	RD\$1,600,000.00				

Fichas Técnicas de los Proyectos Los Alcarrizos



1

Un Estado social y democrático de derecho, con instituciones que actúan con ética, transparencia y eficacia al servicio de una sociedad responsable y participativa, que garantiza **la seguridad** y **promueve la equidad, la gobernabilidad, la convivencia pacífica** y **el desarrollo nacional y local.**

FICHA TÉCNICA DE PROYECTO				
SNIP/ID:	Nombre del Proyecto: Difusión de las leyes, ordenanzas y resoluciones municipales.			
OBJETIVO: Conocer y hacer ejercicio responsable de su aplicación				
DESCRIPCIÓN				
Se crearan campaña de publicidad masiva mediante publicaciones 60 cuñas radiales y televisivas en un mes \$2500x 10= \$150,000.00 canal 10 del cable de pesos ,colocación de 5 vallas \$45,000.00 = \$225,000.00 pesos, 10mil a un costo de \$13 pesos c/u =\$130,000.00 brochures, periódicos locales durante 3 meses \$15,000.00 total \$45, 000.00				
INFORMACIÓN GENERAL				
TIPOLOGÍA: Capital Humano		AÑO INICIO	AÑO TERMINO	
FUNCIÓN: concientizar la población para evitar la infracción.		2018	3 meses	
CONDICIÓN/ ESTADO: NUEVO				
INSTITUCIÓN FORMULADORA: Consejo de Desarrollo Municipal.				
BENEFICIARIOS: más de mil				
VINCULACIÓN CON LA ESTRATEGIA NACIONAL DE DESARROLLO: EJE # 1				
DESCRIPCIÓN END: un estado social y de derechos en el cual los munícipes actúen con ética transparencia y participación responsable.				
INFORMACIÓN FINANCIERA				
COSTO TOTAL DEL PROYECTO	TOTAL EJECUTADO	FONDO GENERAL	CRÉDITO EXTERNO	DONACIONES
RD\$550,000.00		RD550,000.00		
ORGANISMO FINANCIADOR				
Ayuntamiento, Liga Municipal, Ministerio de interior de policía, Fedomu.				
EVALUACIÓN DEL PROYECTO				
DESCRIPCIÓN DEL INDICADOR			CANTIDAD	
Al termino de 3 meses se habrá difundido todas las leyes y ordenanzas municipales en el 70% de la población			70% y el 20% van asumir la ordenanza.	
LOCALIZACIÓN GEOGRÁFICA				
En todo el municipio				
CONTACTO: Santo (Roberto) González				
DIRECCIÓN: Calle Duarte 359				
TEL. (809) 338 2736	CEL: (809) 303 8701	Email : / elsanto35@hotmail.com		

FICHA TÉCNICA DE PROYECTO

SNIP/ID: Nombre del Proyecto: **Capacitación sobre ciudadanía activa e enfocada en asociaciones comunitarias y de base.**

OBJETIVO: Inducir en la transparencia el ejercicio de la función

DESCRIPCIÓN

se van a capacitar 300 organizaciones de base y juntas de vecinos, basado en el tema de ciudadanía activa , se convocaran 600 personas se darán aproximadamente 20 charla el costo de cada charla es de 7mil pesos en total \$140,000.00, se darán 2 charlas por semana, sábado y domingo en dos meses y medio.se le para al facilitador por charla 5 mil =\$100,000.00 en total \$240,000.00.



INFORMACIÓN GENERAL

TIPOLOGÍA: Capital Humano	AÑO INICIO	AÑO TERMINO
FUNCIÓN: Promover la participación consciente	2018	2 .5 meses

CONDICIÓN/ ESTADO: Nuevo

INSTITUCIÓN FORMULADORA: Consejo de Desarrollo Municipal.

BENEFICIARIOS: entre 300 y 1000

VINCULACIÓN CON LA ESTRATEGIA NACIONAL DE DESARROLLO: EJE # 1

DESCRIPCIÓN END: un estado social y de derechos donde sus instituciones actúen con eficacia en el servicio, ética, transparencia y promuevan la gobernabilidad.

INFORMACIÓN FINANCIERA

COSTO TOTAL DEL PROYECTO	TOTAL EJECUTADO	FONDO GENERAL	CRÉDITO EXTERNO	DONACIONES
RD\$240,000.00.		RD\$240,000.00.		RD\$240,000.00.

ORGANISMO FINANCIADOR

ONGs, IDDI, Dirección General de Ética E Integridad Gubernamental

EVALUACIÓN DEL PROYECTO

DESCRIPCIÓN DEL INDICADOR	CANTIDAD
Al termino de 2.5 meses el 99% de las entidades participantes asistieron a las Charlas, el 60% asumieron el cambio de actitud fueron convocado 600 personas	99% de las entidades 600 personas.


LOCALIZACIÓN GEOGRÁFICA


Junta de Vecinos ,Organizaciones de base del municipio

CONTACTO: Santo (Roberto) González

DIRECCIÓN: Calle Duarte 359

TEL. (809) 338 2736	CEL: (809) 303 8701	Email : / elsanto35@hotmail.com
---------------------	---------------------	--

FICHA TÉCNICA DE PROYECTO				
SNIP/ID:	Nombre del Proyecto: Elaboración y difusión de manual ética y transparencia enfocado a centro educativo			
OBJETIVO: Sensibilizar y educar en valores.				
DESCRIPCIÓN				
Se le va pagar a una persona para la elaboración del manual de ética \$120,000.00, diseño, diagramación \$30,000.00 impresión del folleto, se van a imprimir 10mil ejemplares a un costo \$200,000.00, la difusión tendrá un costo de \$90,000.00 para el charlista 12 liceos 4 cursos por liceo 35 en total 1680 alumnos , 288 charlas en 12 semanas. Un total de \$440,000.00				
INFORMACIÓN GENERAL				
TIPOLOGÍA: Capital Humano		AÑO INICIO	AÑO TERMINO	
FUNCIÓN: promover estudiantes responsables		2019	3 Meses	
CONDICIÓN/ ESTADO: Nuevo				
INSTITUCIÓN FORMULADORA: Consejo de Desarrollo Municipal.				
BENEFICIARIOS: más de mil				
VINCULACIÓN CON LA ESTRATEGIA NACIONAL DE DESARROLLO: EJE # 1				
DESCRIPCIÓN END: un estado social y democrático de derechos donde su sociedad es responsable y participativa que promueve la convivencia pacifica				
INFORMACIÓN FINANCIERA				
COSTO TOTAL DEL PROYECTO	TOTAL EJECUTADO	FONDO GENERAL	CRÉDITO EXTERNO	DONACIONES..
RD\$440,000.00		RD\$440,000.00		
ORGANISMO FINANCIADOR				
Ministerio De Educación, Comisionado De Ética, Ministerio De Interior Y Policía.				
EVALUACIÓN DEL PROYECTO				
DESCRIPCIÓN DEL INDICADOR			CANTIDAD	
Al termino de 3 meses se habrá sensibilizado 1680 alumnos del nivel medio, 85% de los estudiantes participantes comenzaron actuar en consonancia con la ética.			85% de los estudiantes.	
LOCALIZACIÓN GEOGRÁFICA				
Los liceos de del municipio.				
CONTACTO: Santo (Roberto) González				
DIRECCIÓN: Calle Duarte 359				
TEL. (809) (809) 338 2736	CEL: (809) 303 8701	Email : / elsanto35@hotmail.com		

FICHA TÉCNICA DE PROYECTO				
SNIP/ID:	Nombre del Proyecto: Construcción de espacio de mediación en conflictos enfocado en centros educativos.			
OBJETIVO: Fomentar cultura de paz				
DESCRIPCIÓN				
Se van a crear una comisión de dialogo integrado por la psicóloga y la orientadora, los maestros, representación de estudiantes meritorios , las Apmaes, la directora, policía escolar para desarrollar acciones encaminadas a realizar análisis de situaciones para solucionar conflictos.				
INFORMACIÓN GENERAL				
TIPOLOGÍA: Capital Humano	AÑO INICIO	AÑO TERMINO		
FUNCIÓN: Incursionar en metodología en prevención y manejo de conflictos.	2018	Indefinido		
CONDICIÓN/ ESTADO: Nuevo				
INSTITUCIÓN FORMULADORA: Consejo de Desarrollo Municipal.				
BENEFICIARIOS: más de mil				
VINCULACIÓN CON LA ESTRATEGIA NACIONAL DE DESARROLLO: EJE # 1				
DESCRIPCIÓN END: un estado social y democrático de derechos donde se promueve la equidad y convivencia pacífica y una sociedad responsable.				
INFORMACIÓN FINANCIERA				
COSTO TOTAL DEL PROYECTO	TOTAL EJECUTADO	FONDO GENERAL	CRÉDITO EXTERNO	DONACIONES
RD\$0.00				
ORGANISMO FINANCIADOR				
Las escuelas.				
EVALUACIÓN DEL PROYECTO				
DESCRIPCIÓN DEL INDICADOR			CANTIDAD	
Al término del primer año escolar se obtuvo la reducción de los conflictos en un 70% se buscaron soluciones amigable al 99% de los casos presentados.			70% se redujo los conflictos.	
LOCALIZACIÓN GEOGRÁFICA				
Todas las escuelas del municipio.				
CONTACTO: Santo (Roberto) González				
DIRECCIÓN: Calle Duarte 359				
TEL. (809) 338 2736	CEL: (809) 303 8701	Email : / elsanto35@hotmail.com		



Proyectos en coordinación con la Estrategia nacional de Desarrollo


2

Una sociedad con igualdad de derechos y oportunidades, en la que toda la población tiene garantizada **educación, salud, vivienda digna y servicios básicos de calidad, y que promueve la reducción progresiva de la pobreza y la desigualdad social y territorial.**

FICHA TÉCNICA DE PROYECTO

SNIP/ID:	Nombre del Proyecto: inventariar catastro Municipal (edificación/vías/inmuebles) normativa y clasificación de suelo
----------	--

OBJETIVO: Disponer de base de datos de información territorial.

DESCRIPCIÓN	
<p>Consiste en la realización de un inventario de los inmuebles del territorio, la identificación de densidades, generación de un mapa de pobreza, espacios o zonas verdes, equipamiento urbano, afluentes, zona de riesgos y de amenazas de deslizamiento, identificación de zonas de desarrollo comercial, industrial y agrícola, orientado a garantizar una adecuada normativa de clasificación y uso de suelo. Así como publicaciones e instrumentos de difusión. Aquí se utilizarían equipos tecnológicos, GPS, software, personal especializado, cartógrafos, geólogos etc.</p>	

INFORMACIÓN GENERAL

TIPOLOGÍA: Capital creación de conocimiento	AÑO INICIO	AÑO TERMINO
FUNCIÓN: generar información para la toma de decisiones territoriales	2017	2 Años
CONDICIÓN/ ESTADO: Nuevo		
INSTITUCIÓN FORMULADORA: Consejo de Desarrollo Municipal.		
BENEFICIARIOS: más de mil		
VINCULACIÓN CON LA ESTRATEGIA NACIONAL DE DESARROLLO: EJE # 2		
DESCRIPCIÓN END: Una sociedad con igualdad de derecho y oportunidades donde toda la población tenga servicios básicos de calidad.		

INFORMACIÓN FINANCIERA

COSTO TOTAL DEL PROYECTO	TOTAL EJECUTADO	FONDO GENERAL	CRÉDITO EXTERNO	DONACIONES
RD\$ 72,000,000.00		RD\$ 72,000,000.00		

ORGANISMO FINANCIADOR

Ayuntamiento, Instituto Cartográfico militar, Instituto Cartográfico universitario, Instituto Geográfico, Instituto Sinológico, SIUBEN, ONE.

EVALUACIÓN DEL PROYECTO

DESCRIPCIÓN DEL INDICADOR	CANTIDAD
Al termino de 2 años estarán instalado el sistema catastrar del municipio en un 90% generando la base de dato que podrá ser utilizado en la toma de decisiones del ordenamiento del territorio y planificación del territorio.	90 %

LOCALIZACIÓN GEOGRÁFICA


Para todo el municipio.

CONTACTO: Santo (Roberto) González

DIRECCIÓN: Calle Duarte 359

TEL. (809) 338-2736	CEL: (809) 303-8701	Email : elsanto35@hotmail.com
---------------------	---------------------	--


FICHA TÉCNICA DE PROYECTO

SNIP/ID:	Nombre del Proyecto: Difundir normativas ordenamiento territorial.		
OBJETIVO: Sensibilizar sobre cumplimiento de las normas de ordenamiento territorial.			
DESCRIPCIÓN			
Se realizará un compendio de las ordenanzas para la publicación de un libro con las normativas, para el cual se contrataría un consultor que sistematizara y organizara el contenido del documento con leyes, resoluciones, reglamentos y normativas de incidencia en el ámbito municipal y territorial; en base a esto se trabajarían 5 mil brochures y volantes para socializar con la comunidad, los usuarios de servicios y visitantes al ayuntamiento con los aspectos fundamentales del compendio. Realizar evento de lanzamiento del compendio. RD\$130.00: Consultor, RD\$ 15,000: Lanzamiento, 95,000.00 Brochures y volantes.			
INFORMACIÓN GENERAL			
TIPOLOGÍA: capital creación de conocimiento	AÑO INICIO	AÑO TERMINO	
FUNCIÓN: Socializar con el municipio las normativas vigentes para conozca deberes y derechos.	2017	3meses	
CONDICIÓN/ ESTADO: Capital Humano			
INSTITUCIÓN FORMULADORA: Consejo de Desarrollo Municipal.			
DESCRIPCIÓN END: Una sociedad con igualdad de derechos y oportunidades donde la población tiene garantizado los servicios básicos			
INFORMACIÓN FINANCIERA			
COSTO TOTAL DEL PROYECTO	TOTAL EJECUTADO	FONDO GENERAL	CRÉDITO EXTERNO
RD\$205,000.00		RD\$205,000.00	
ORGANISMO FINANCIADOR			
Ayuntamiento			
EVALUACIÓN DEL PROYECTO			
DESCRIPCIÓN DEL INDICADOR			CANTIDAD
Al término de 3 meses de haberse elaborado el compendio conteniendo las normativas se estarán difundiendo de forma masiva llegando al 70% de la población.			70%
LOCALIZACIÓN GEOGRÁFICA			
En el municipio			
CONTACTO: Santo (Roberto) González			
DIRECCIÓN: Calle Duarte 359			
TEL. (809)338-2736	CEL: 809-303-8701	Email: elsanto35@hotmail.com	


FICHA TÉCNICA DE PROYECTO

SNIP/ID:	Nombre del Proyecto: Aplicación de normativas OT. (estandarización)			
OBJETIVO: Garantizar cumplimiento de la normas de ordenamiento territorial.				
DESCRIPCIÓN				
Consiste en fortalecer los mecanismos de aplicación de las resoluciones y normativas vigentes en materia de ordenamiento territorial, especialmente las vinculadas, a uso de suelo, espacios públicos, construcciones informales, proyectos inmobiliarios, publicidad, tránsito, etc. Para esto se fortalecerá el área de inspectoría del ayuntamiento, disponiendo de cámaras fotográficas, una camioneta, instrumentos de medición, aumento del personal y las jornadas de capacitación y entrenamiento de estos.				
INFORMACIÓN GENERAL				
TIPOLOGÍA: Capital de creación de conocimiento	AÑO INICIO	AÑO TERMINO		
FUNCIÓN: Crear una cultura de cumplimiento de las normas	2017	Indefinido		
CONDICIÓN/ ESTADO:				
INSTITUCIÓN FORMULADORA: Consejo de Desarrollo Municipal.				
BENEFICIARIOS: Mas de mil				
VINCULACIÓN CON LA ESTRATEGIA NACIONAL DE DESARROLLO: EJE # 2				
DESCRIPCIÓN END: Una sociedad con igualdad de derechos y oportunidades donde la población tiene garantizado los servicios básicos.				
INFORMACIÓN FINANCIERA				
COSTO TOTAL DEL PROYECTO	TOTAL EJECUTADO	FONDO GENERAL	CRÉDITO EXTERNO	DONACIONES
RD\$0.00		RD\$0.00		
ORGANISMO FINANCIADOR				
Ayuntamiento				
EVALUACIÓN DEL PROYECTO				
DESCRIPCIÓN DEL INDICADOR			CANTIDAD	
Al término de la difusión estarán inicializando la aplicación de la normativa aumentando hacia 99% de su aplicación			99%	
LOCALIZACIÓN GEOGRÁFICA				
Todo el municipio				
CONTACTO: Santo (Roberto) González				
DIRECCIÓN: Calle Duarte 359				
TEL. (809) 338-2736	CEL: (809) 303-8701	Email : / elsanto35@hotmail.com		

FICHA TÉCNICA DE PROYECTO

SNIP/ID:	Nombre del Proyecto: Ampliación de puente c/ Caballona con Ciénega				
OBJETIVO: Mejorar la conectividad intersectorial					
DESCRIPCIÓN					
Puente de 9 X 9 metro de rodamiento vehicular y peatonal a una altura de tres metros					
INFORMACIÓN GENERAL					
TIPOLOGÍA: Capital de activos Fijos			AÑO INICIO	AÑO TERMINO	
Función: Facilitar la Movilidad del Tránsito urbano			2018	2 años	
CONDICIÓN/ ESTADO: Ampliación					
INSTITUCIÓN FORMULADORA: Consejo de Desarrollo Municipal.					
BENEFICIARIOS: Mas de mil					
VINCULACIÓN CON LA ESTRATEGIA NACIONAL DE DESARROLLO: EJE # 2					
DESCRIPCIÓN END: Una sociedad con igualdad de oportunidades, en la que la población tiene garantizada la reducción progresiva de la desigualdad social territorial.					
INFORMACIÓN FINANCIERA					
COSTO TOTAL DEL PROYECTO	TOTAL EJECUTADO	FONDO GENERAL	CRÉDITO EXTERNO	DONACIONES	
RD\$3,500.000.00		RD\$3,500.000.00			
ORGANISMO FINANCIADOR					
Ayuntamiento					
EVALUACIÓN DEL PROYECTO					
DESCRIPCIÓN DEL INDICADOR				CANTIDAD	
Al término 2 años se verá un aumento de un 30% en el flujo del tránsito en la zona, convirtiéndose una vía alternativa.				30% de aumento del flujo vehicular	
LOCALIZACIÓN GEOGRÁFICA					
Región Sur-oeste del Municipio					
CONTACTO: Santo (Roberto) González					
DIRECCIÓN: Calle Duarte 359					
TEL. (809) 338-2736	CEL: (809) 303-8701		Email : elsanto35@hotmail.com		


FICHA TÉCNICA DE PROYECTO

SNIP/ID:	Nombre del Proyecto: Construcción de Puente en el sector Chavón la fe		
OBJETIVO: Mejorar movilidad Urbana			
DESCRIPCIÓN			
Puente de 7 o 9 metro de rodamiento vehicular y peatonal a una altura de tres metros			
INFORMACIÓN GENERAL			
TIPOLOGÍA: Capital Fijo	AÑO INICIO	AÑO TERMINO	
FUNCIÓN: Propiciar alternativas de movilidad y conectividad del sector Chavón la fe.	2018	18 meses	
CONDICIÓN/ ESTADO: Nueva			
INSTITUCIÓN FORMULADORA: Consejo de Desarrollo Municipal.			
BENEFICIARIOS: Mas de mil			
VINCULACIÓN CON LA ESTRATEGIA NACIONAL DE DESARROLLO: EJE # 2			
DESCRIPCIÓN END: Una sociedad con igualdad de oportunidades, en la que la población tiene garantizado los servicios básicos.			
INFORMACIÓN FINANCIERA			
COSTO TOTAL DEL PROYECTO	TOTAL EJECUTADO	FONDO GENERAL	CRÉDITO EXTERNO
RD\$2,900.000.00		RD\$2,900.000.00	
ORGANISMO FINANCIADOR			
Ayuntamiento			
EVALUACIÓN DEL PROYECTO			
DESCRIPCIÓN DEL INDICADOR			CANTIDAD
Al termino de 18 meses el 25 % del tránsito interno del sector chavon, la Fe y Landia Norte utiliza la obra			25%
LOCALIZACIÓN GEOGRÁFICA			
Región Norte 2 del municipio			
CONTACTO: Santo (Roberto) González			
DIRECCIÓN: Calle Duarte 359			
TEL. (809) 338-2736	CEL: (809) 303-8701	Email : elsanto35@hotmail.com	

FICHA TÉCNICA DE PROYECTO

SNIP/ID:	Nombre del Proyecto: Construcción de puente c/ Central y c/ Triste.
-----------------	--

OBJETIVO: Mejorar Movilidad Urbana

DESCRIPCIÓN	
.Consiste en un puente con una longitud de 40 metros en voladizo, el mismo unirá las calles central y la Calle Triste, tendrá un ancho promedio de vía de 10 metros, una altura aproximada de 8 metros. El amplio del puente será aproximadamente de 14 metros, propiciando una rodadura de 10 metros libres, más 1.50 metros de aceras laterales para los peatones. El desarrollo del proyecto incluye reubicar o indemnizar cuatro viviendas del entorno, así como sanear y reparar el mercado de Los Alcarrizos Viejo.	

INFORMACIÓN GENERAL

TIPOLOGÍA: Capital Fijo	AÑO INICIO	AÑO TERMINO
FUNCIÓN: Propiciar una salida rápida desde el corazón urbano del municipio con la autopista Duarte.	2017	18 meses
CONDICIÓN/ ESTADO: Nueva		
INSTITUCIÓN FORMULADORA: Consejo de Desarrollo Municipal.		
BENEFICIARIOS: Mas de mil		
VINCULACIÓN CON LA ESTRATEGIA NACIONAL DE DESARROLLO: EJE # 2		
DESCRIPCIÓN END: Una sociedad con igualdad de oportunidades, en la que la población tiene garantizada la reducción progresiva de la desigualdad social territorial.		

INFORMACIÓN FINANCIERA

COSTO TOTAL DEL PROYECTO	TOTAL EJECUTADO	FONDO GENERAL	CRÉDITO EXTERNO	DONACIONES
RD\$95,000.000.00		RD\$95,000.000.00		

ORGANISMO FINANCIADOR

Ayuntamiento, OISOE, Ministerio de Obras Publica

EVALUACIÓN DEL PROYECTO

DESCRIPCIÓN DEL INDICADOR	CANTIDAD
Al termino de 18 meses el 60% del tránsito vehicular del municipio se desplaza por esta vía, mejorando la movilidad interna en 80%.	60%

LOCALIZACIÓN GEOGRÁFICA

Casco antiguo del municipio Los Multis-Alcarrizos Viejo

CONTACTO: Santo (Roberto) González

DIRECCIÓN: Calle Duarte 359

TEL. (809) 338-2736	CEL: (809) 303-8701	Email : elsanto35@hotmail.com
---------------------	---------------------	--

FICHA TÉCNICA DE PROYECTO

SNIP/ID:	Nombre del Proyecto: Construcción de paso a desnivel Autopista Duarte, Frente a Modesto		
OBJETIVO: Mejorar la movilidad urbana			
DESCRIPCIÓN			
Elevado de 500 metros a la altura del Kilómetro 18 de la autopista Duarte, el cual permitirá mejor circulación vehicular en la autopista Duarte, permitiendo habilitar un retorno y un acceso hacia el municipio de los Alcarrizos, por debajo del elevado.			
INFORMACIÓN GENERAL			
TIPOLOGÍA: Capital Fijo	AÑO INICIO	AÑO TERMINO	
FUNCIÓN: Propiciar alternativas de movilidad y conectividad del municipio.	2017	9 meses	
CONDICIÓN/ ESTADO: Nueva			
INSTITUCIÓN FORMULADORA: Consejo de Desarrollo Municipal.			
BENEFICIARIOS: Mas de mil			
VINCULACIÓN CON LA ESTRATEGIA NACIONAL DE DESARROLLO: EJE # 2			
DESCRIPCIÓN END: Una sociedad con igualdad de oportunidades, en la que la población tiene garantizada la reducción progresiva de la desigualdad social territorial.			
INFORMACIÓN FINANCIERA			
COSTO TOTAL DEL PROYECTO	TOTAL EJECUTADO	FONDO GENERAL	CRÉDITO EXTERNO
RD\$400,000,000.00 fuera de escala municipal		RD\$400,000,000.00	
ORGANISMO FINANCIADOR			
Ayuntamiento, Ministerio de Obras Públicas, OISOE			
EVALUACIÓN DEL PROYECTO			
DESCRIPCIÓN DEL INDICADOR			CANTIDAD
Al termino de 9 meses aumentara el flujo de vehicular hacia el municipio de Los Alcarrizos en un 20%			20%
LOCALIZACIÓN GEOGRÁFICA			
Lado Norte del municipio			
CONTACTO: Santo (Roberto) González			
DIRECCIÓN: Calle Duarte 359			
TEL. (809) 338-2736	CEL: (809) 303-8701	Email : elsanto35@hotmail.com	

FICHA TÉCNICA DE PROYECTO

SNIP/ID:	Nombre del Proyecto: Asfaltado de calle 17/Juan Evangelista, C/México, c/22, C/llave publica, C/Los Santos, Gregorio Luperón, Nicaragua
-----------------	--

OBJETIVO: Mejorar Movilidad Urbana

DESCRIPCIÓN

Consiste en el afirmado y aplicación de capa asfáltica de 2 pulgadas en las calles citadas y su entorno, esto implicara la adquisición de 990 metro cubico de asfalto precio de 10,900,000.00, metro cubico de material granzote 19,800 con un precio de 5 millones 940 mil, y contratación de personal jornalero 60,000 por 5 días ,

Costo total RD\$17,140,000.00



INFORMACIÓN GENERAL

TIPOLOGÍA: Capital Fijo	AÑO INICIO	AÑO TERMINO
FUNCIÓN: contribuir con un desplazamiento eficiente	2018	3 meses
CONDICIÓN/ ESTADO: Nueva		
INSTITUCIÓN FORMULADORA: Consejo de Desarrollo Municipal.		
BENEFICIARIOS: Mas de mil		
VINCULACIÓN CON LA ESTRATEGIA NACIONAL DE DESARROLLO: EJE # 2		
DESCRIPCIÓN END: Una sociedad con igualdad de oportunidades, en la que la población tiene garantizado el servicio básico.		

INFORMACIÓN FINANCIERA

COSTO TOTAL DEL PROYECTO	TOTAL EJECUTADO	FONDO GENERAL	CRÉDITO EXTERNO	DONACIONES
RD\$17,140,000.00		RD\$17,140,000.00		

ORGANISMO FINANCIADOR

Ayuntamiento, Ministerio de Obras Publicas

EVALUACIÓN DEL PROYECTO

DESCRIPCIÓN DEL INDICADOR	CANTIDAD
Al término de 3 meses estarán asfaltadas las 6 calles propuestas permitiendo que se incremente la movilidad fluida en un 25% de la población que transita por esta vía.	25%

LOCALIZACIÓN GEOGRÁFICA

Sector 6 del municipio

CONTACTO: Santo (Roberto) González

DIRECCIÓN: Calle Duarte 359

TEL. (809) 338-2736	CEL: (809) 303-8701	Email : elsanto35@hotmail.com
---------------------	---------------------	--

FICHA TÉCNICA DE PROYECTO

SNIP/ID: Nombre del Proyecto: **Construcción de Puente (Cola real)**

OBJETIVO: Mejorar movilidad urbana

DESCRIPCIÓN

Puente de la calle México (cola real) del sector Nuevo Horizonte puente 9 X 9 metro de rodamiento vehicular y peatonal, a una altura de 3 metros.



INFORMACIÓN GENERAL

TIPOLOGÍA: Capital Fijo	AÑO INICIO	AÑO TERMINO
--------------------------------	-------------------	--------------------

FUNCIÓN: Propiciar alternativas de movilidad y conectividad del municipio.	2018	2 años
---	------	--------

CONDICIÓN/ ESTADO: Nueva

INSTITUCIÓN FORMULADORA: Consejo de Desarrollo Municipal.

BENEFICIARIOS: Mas de mil

VINCULACIÓN CON LA ESTRATEGIA NACIONAL DE DESARROLLO: EJE # 2

DESCRIPCIÓN END: Una sociedad con igualdad de oportunidades, en la que la población tiene garantizada los servicios básicos de calidad.

INFORMACIÓN FINANCIERA

COSTO TOTAL DEL PROYECTO	TOTAL EJECUTADO	FONDO GENERAL	CRÉDITO EXTERNO	DONACIONES
--------------------------	-----------------	---------------	-----------------	------------

RD\$14,900.000.00		RD\$14,900.000.00		
-------------------	--	-------------------	--	--

ORGANISMO FINANCIADOR

Ayuntamiento

EVALUACIÓN DEL PROYECTO

DESCRIPCIÓN DEL INDICADOR	CANTIDAD
---------------------------	----------

Al termino de 2 años el 25 % del tránsito del municipio entra/sale por este conexión	25%
--	-----

LOCALIZACIÓN GEOGRÁFICA


Lado Norte del municipio

CONTACTO: Santo (Roberto) González

DIRECCIÓN: Calle Duarte 359

TEL. (809) 338-2736	CEL: (809) 303-8701	Email : elsanto35@hotmail.com
---------------------	---------------------	--

FICHA TÉCNICA DE PROYECTO

SNIP/ID:	Nombre del Proyecto: construcción de 6 conexiones con la Avenida Nuevo Camino		
OBJETIVO: Garantizar acceso vial			
DESCRIPCIÓN			
Construcción y ampliaciones para la conexión a la nueva camino a través de las calles: <ul style="list-style-type: none"> - Calle San Lorenzo, Calle 22 del Puente Blanco, Calle La Boruca - Calle Antiguos Rieles, Calle Principal del Sector Gran Poder de Dios - Calle Principal del Sector Las Mercedes Se prevé que el costo promedio de cada calle es de 16 millones de pesos			
INFORMACIÓN GENERAL			
TIPOLOGÍA: Capital Fijo	AÑO INICIO	AÑO TERMINO	
FUNCIÓN: Propiciar alternativas de movilidad y conectividad del municipio.	2017	2 años	
CONDICIÓN/ ESTADO: Nueva			
INSTITUCIÓN FORMULADORA: Consejo de Desarrollo Municipal.			
BENEFICIARIOS: Mas de mil			
VINCULACIÓN CON LA ESTRATEGIA NACIONAL DE DESARROLLO: EJE # 2			
DESCRIPCIÓN END: Una sociedad con igualdad de oportunidades, en la que la población tiene garantizado los servicios básicos			
INFORMACIÓN FINANCIERA			
COSTO TOTAL DEL PROYECTO	TOTAL EJECUTADO	FONDO GENERAL	CRÉDITO EXTERNO
RD\$112,000.000.00		RD\$112,000.000.00	
ORGANISMO FINANCIADOR			
Ayuntamiento, Ministerio de Obras Públicas, OISOE			
EVALUACIÓN DEL PROYECTO			
DESCRIPCIÓN DEL INDICADOR			CANTIDAD
Al término de 2 años el 40 % del tránsito privado del municipio entra/sale por estas conexión			50%
LOCALIZACIÓN GEOGRÁFICA			
Lado Norte del municipio			
CONTACTO: Santo (Roberto) González			
DIRECCIÓN: Calle Duarte 359			
TEL. (809) 338-2736	CEL: (809) 303-8701	Email : elsanto35@hotmail.com	

FICHA TÉCNICA DE PROYECTO					
SNIP/ID:		Nombre del Proyecto: 4 Conexiones con la Avenida penetración Calventi			
OBJETIVO: Garantizar acceso vial					
DESCRIPCIÓN					
<p>Consiste en la ampliación, habilitación y construcción de varias infraestructuras vial orientadas a conectar con la Avenida Napoleón y en consecuencia con la Avenida Circunvalación las cuales impactaran de manera significativa la movilidad y conectividad urbana del municipio. Estos proyectos son como se detallan a continuación:</p> <ul style="list-style-type: none"> - Calle de Los Santos, acceso a través de un trébol tipo trompeta que comunicara al sector la Fe con la Avenida Napoleón. - Ampliación Carretera de Hato Nuevo hacia la circunvalación por el cruce de AMBEV. - Modificación del Acceso al Merca Santo Domingo en la autopista Duarte, se pondría recto desde la autopista Duarte. - Puente Alto en la avenida Napoleón sobre el Arroyo Lebrón 					
INFORMACIÓN GENERAL					
TIPOLOGÍA: Capital Fijo		AÑO INICIO	AÑO TERMINO		
FUNCIÓN: Mejorar la movilidad urbana y la competitividad territorial del municipio.		2017	3 años		
CONDICIÓN/ ESTADO: Nueva					
INSTITUCIÓN FORMULADORA: Consejo de Desarrollo Municipal.					
BENEFICIARIOS: Mas de mil					
VINCULACIÓN CON LA ESTRATEGIA NACIONAL DE DESARROLLO: EJE # 2					
DESCRIPCIÓN END: Una sociedad con igualdad de oportunidades, en la que la población tiene garantizado los servicios básicos.					
INFORMACIÓN FINANCIERA					
COSTO TOTAL DEL PROYECTO	TOTAL EJECUTADO	FONDO GENERAL	CRÉDITO EXTERNO	DONACIONES	
RD\$800,000,000.00		RD\$800,000,000.00			
ORGANISMO FINANCIADOR					
Ayuntamiento, OISOE, Ministerio de Obras Publica					
EVALUACIÓN DEL PROYECTO					
DESCRIPCIÓN DEL INDICADOR				CANTIDAD	
Al termino de 3 el 40% del tránsito vehicular del municipio se desplaza por esta vía, mejorando la movilidad interna.				40%	
LOCALIZACIÓN GEOGRÁFICA					
Región Oeste del Municipio					
CONTACTO: Santo (Roberto) González					
DIRECCIÓN: Calle Duarte 359					
TEL. (809)338-2736		CEL: (809) 303-8701		Email : elsanto35@hotmail.com	

FICHA TÉCNICA DE PROYECTO

SNIP/ID: Nombre del Proyecto=**Ordenamiento vial (rutas, señalización y semaforización**

OBJETIVO: Mejorar la fluidez vial

DESCRIPCIÓN

Consiste en la implementación gradual de señalizaciones verticales y horizontales que orienten el tránsito y peatones en el municipio, así mismo la instalación de 4 semáforos en puntos críticos, también identificar y definir nuevas rutas de transporte público a los fines de reducir la cantidad de unidades en la vía principal del municipio orientando nuevas rutas de entrada y salida al territorio.



INFORMACIÓN GENERAL

TIPOLOGÍA: Capital fijo	AÑO INICIO	AÑO TERMINO
--------------------------------	-------------------	--------------------

FUNCIÓN: Orientar y descongestionar la movilidad urbana y de tránsito	2017	6 meses
---	------	---------

CONDICIÓN/ ESTADO: Nuevo

INSTITUCIÓN FORMULADORA: Consejo de Desarrollo Municipal.

BENEFICIARIOS: Mas de mil

VINCULACIÓN CON LA ESTRATEGIA NACIONAL DE DESARROLLO: EJE # 2

DESCRIPCIÓN END: Una sociedad con igualdad de oportunidades, en la que la población tiene garantizada servicios básicos de calidad que promueve progresiva de la desigualdad social territorial.

INFORMACIÓN FINANCIERA

COSTO TOTAL DEL PROYECTO	TOTAL EJECUTADO	FONDO GENERAL	CRÉDITO EXTERNO	DONACIONES
RD\$8,000,000.00		RD\$8,000,000.00		

ORGANISMO FINANCIADOR

Ayuntamiento, Liga Municipal Dominicana

EVALUACIÓN DEL PROYECTO

DESCRIPCIÓN DEL INDICADOR	CANTIDAD
Al termino del 6 meses estarán ubicas las señalizaciones y semaforización mejorando el desplazamiento en la avenida principal en un 20%.	20%

LOCALIZACIÓN GEOGRÁFICA

Todo el Municipio

CONTACTO: Santo (Roberto) González

DIRECCIÓN: Calle Duarte 359

TEL. (809) 338-2736	CEL: (809) 303-8701	Email : elsanto35@hotmail.com
---------------------	---------------------	--

FICHA TÉCNICA DE PROYECTO

SNIP/ID:	Nombre del Proyecto: Normalización de motoristas y registro				
OBJETIVO: Regular el transporte del moto-cocho					
DESCRIPCIÓN					
<p>Este consiste en cuantificar, identificar, depurar, organizar y capacitar a las personas que se dedican a esta actividad; así mismo reubicar paradas y establecer criterios de uso de estas, a los fines de impactar positivamente la seguridad y la movilidad urbana. Las paradas de la calle 14, esquina Duarte, Calle 22, esquina Duarte, calle 23 esquina Duarte, C/primer Invi con Duarte, Calle del Comedor, esquina Duarte, deberán ser reubicadas debido a las complicaciones que le generan al tránsito en estos puntos neurálgicos del municipio. Las capacitaciones estarán orientadas a la ley de tránsito, normativas municipales y manejo responsable.</p>					
INFORMACIÓN GENERAL					
TIPOLOGÍA: Capital Humano			AÑO INICIO	AÑO TERMINO	
FUNCIÓN: Organizar el moto-cocho para mejorar la movilidad urbana.			2018	9 meses	
CONDICIÓN/ ESTADO: Nuevo					
INSTITUCIÓN FORMULADORA: Consejo de Desarrollo Municipal.					
BENEFICIARIOS:					
VINCULACIÓN CON LA ESTRATEGIA NACIONAL DE DESARROLLO: EJE # 2					
DESCRIPCIÓN END: Una sociedad con igualdad de oportunidades, en la que la población tiene garantizada servicios básicos de calidad.					
INFORMACIÓN FINANCIERA					
COSTO TOTAL DEL PROYECTO	TOTAL EJECUTADO	FONDO GENERAL	CRÉDITO EXTERNO	DONACIONES	
RD\$3,000,000.00		RD\$3,000,000.00			
ORGANISMO FINANCIADOR					
Ayuntamiento, OTTT, AMET					
EVALUACIÓN DEL PROYECTO					
DESCRIPCIÓN DEL INDICADOR				CANTIDAD	
Al término de 9 meses el 90% de los motoconchistas han sido identificados, capacitados y reorganizados; así mismo 4 paradas fueron reubicadas mejorando el desplazamiento y la movilidad peatonal y del tránsito.				90%	
LOCALIZACIÓN GEOGRÁFICA					
Todo el Municipio					
CONTACTO: Santo (Roberto) González					
DIRECCIÓN: Calle Duarte 359					
TEL. (809) 338-2736	CEL: (809) 303-8701		Email : elsanto35@hotmail.com		

FICHA TÉCNICA DE PROYECTO

SNIP/ID: Nombre del Proyecto: **Construcción de funeraria municipal**

OBJETIVO: Garantizar asistencia fúnebre

DESCRIPCIÓN

Construcción de una funeraria en un lote aproximado de 500 metros cuadrados, con una edificación central construida en dos niveles con aproximadamente 320 metros, con una construcción secundaria de extensión de 100 metros adicionales a la construcción principal. Tendrá dos capillas velatorias en el primer nivel, un área de encuentro social frente a ambas capillas y un área de servicios para baños y cocina, en el primer nivel una marquesina para el carro fúnebre. En el segundo nivel serán ubicados las oficinas administrativas y un salón de reuniones. Tendrá un almacén de servicios para guardar ataúdes, sillas y utensilios, la oficina de seguridad y mantenimiento de la funeraria; así como el área de preparación de los difuntos. Cada capilla tendrá capacidad para 36 personas cómodamente sentadas.



INFORMACIÓN GENERAL

TIPOLOGÍA: Capital Fijo	AÑO INICIO	AÑO TERMINO
FUNCIÓN: Dar servicios funerales a las familias de escasos recursos del municipio en un ambiente digno, confortable y gratuito.	2017	6 meses
CONDICIÓN/ ESTADO: Nuevo		
INSTITUCIÓN FORMULADORA: Consejo de Desarrollo Municipal.		
BENEFICIARIOS: Mas de Mil		
VINCULACIÓN CON LA ESTRATEGIA NACIONAL DE DESARROLLO: EJE # 2		
DESCRIPCIÓN END: Una sociedad con igualdad de oportunidades, en la que la población tiene garantizada servicios básicos de calidad.		

INFORMACIÓN FINANCIERA

COSTO TOTAL DEL PROYECTO	TOTAL EJECUTADO	FONDO GENERAL	CRÉDITO EXTERNO	DONACIONES
RD\$8,000,000.00		RD\$8,000,000.00		

ORGANISMO FINANCIADOR

Ayuntamiento

EVALUACIÓN DEL PROYECTO

DESCRIPCIÓN DEL INDICADOR	CANTIDAD
Al termino de 6 meses 40% de los sepelios generados en el municipio se realizan en la funeraria	40%


LOCALIZACIÓN GEOGRÁFICA

CONTACTO: Santo (Roberto) González

DIRECCIÓN: Calle Duarte 359

TEL. (809) 338-2736	CEL: (809) 303-8701	Email : elsanto35@hotmail.com
---------------------	---------------------	--

FICHA TÉCNICA DE PROYECTO

SNIP/ID:	Nombre del Proyecto= Construcción de cementerio municipal			
OBJETIVO: Garantizar asistencia fúnebre				
DESCRIPCIÓN				
Construcción de verja, áreas de desplazamiento vehicular y peatonal, lotificación de terrenos de 12 mil metros cuadrados para habilitar nichos, los cuales serán utilizados para sepultar a fallecidos en el municipio de Los Alcarrizos.				
INFORMACIÓN GENERAL				
TIPOLOGÍA: Capital Fijo		AÑO INICIO	AÑO TERMINO	
FUNCIÓN: Garantizar munícipes sepulten sus fallecidos dentro del municipio.		2017	6 meses	
CONDICIÓN/ ESTADO: Nuevo				
INSTITUCIÓN FORMULADORA: Consejo de Desarrollo Municipal.				
BENEFICIARIOS: Mas de Mil				
VINCULACIÓN CON LA ESTRATEGIA NACIONAL DE DESARROLLO: EJE # 2				
DESCRIPCIÓN END: Una sociedad con igualdad de oportunidades, en la que la población tiene garantizada servicios básicos de calidad.				
INFORMACIÓN FINANCIERA				
COSTO TOTAL DEL PROYECTO	TOTAL EJECUTADO	FONDO GENERAL	CRÉDITO EXTERNO	DONACIONES
RD\$56,000,000.00		RD\$56,000,000.00		
ORGANISMO FINANCIADOR				
Ayuntamiento, Bienes Nacionales				
EVALUACIÓN DEL PROYECTO				
DESCRIPCIÓN DEL INDICADOR			CANTIDAD	
Al termino de 6 meses el 80% de los fallecidos son sepultados en el nuevo cementerio			80%	
LOCALIZACIÓN GEOGRÁFICA				
Por identificar				
CONTACTO: Santo (Roberto) González				
DIRECCIÓN: Calle Duarte 359				
TEL. (809)	CEL: (809)	Email : elsanto35@hotmail.com		

FICHA TÉCNICA DE PROYECTO

SNIP/ID:	Nombre del Proyecto: Construcción de mercado municipal				
OBJETIVO: Garantizar infraestructura de acopio y expendio de alimentos					
DESCRIPCIÓN					
<p>Se construirán dos naves de expendio con capacidad de 150 puestos cada una, los puestos tendrán una dimensión de 1.5 metros por 2.5 ubicados en tres bloques dos en los laterales y un bloque doble en el centro, para dar respuesta a unos 456 puntos de ventas. Dos pasillos longitudinales atraviesan la nave con un ancho de 2 metros que permite la fácil movilidad de las personas y da una visual integral de los productos exhibidos a todos los compradores. Las naves poseerán pasarelas laterales que permiten la fácil descarga de los productos presentados. Tendrá servicios de administración y baños en el extremo de la nave de exposición. El piso será pulido que permite una mayor higienización del lugar, no se permite la construcción de elementos verticales que influyan en la estructura ni alteren el orden lógico y la visual interna del mercado. Tendrá cuartos de almacenamiento frío y carnes. Tendrá estacionamientos</p>					
INFORMACIÓN GENERAL					
TIPOLOGÍA: Capital Fijo			INICIO	AÑO TERMINO	
FUNCIÓN: Garantizar un espacio de ventas de alimentos de calidad en un ambiente adecuado.			2017	Un año	
CONDICIÓN/ ESTADO: Nuevo					
INSTITUCIÓN FORMULADORA: Consejo de Desarrollo Municipal.					
BENEFICIARIOS: Mas de Mil					
VINCULACIÓN CON LA ESTRATEGIA NACIONAL DE DESARROLLO: EJE # 2					
DESCRIPCIÓN END: Una sociedad con igualdad de oportunidades, en la que la población tiene garantizada servicios básicos de calidad.					
INFORMACIÓN FINANCIERA					
COSTO TOTAL DEL PROYECTO	TOTAL EJECUTADO	FONDO GENERAL	CRÉDITO EXTERNO	DONACIONES	
RD\$86,000,000.00		RD\$86,000,000.00			
ORGANISMO FINANCIADOR					
Ayuntamiento, Presidencia de la Republica					
EVALUACIÓN DEL PROYECTO					
DESCRIPCIÓN DEL INDICADOR				CANTIDAD	
Al término de un año estará listo el mercado municipal donde el 90% de los vendedores a las nuevas instalaciones del mercado; los vendedores aumentan en un 20% sus ventas.				90%	
				20%	
LOCALIZACIÓN GEOGRÁFICA					
Sur del Municipio					
CONTACTO: Santo (Roberto) González					
DIRECCIÓN: Calle Duarte 359					
TEL. (809) 338-2736	CEL: (809) 303-8701		Email : elsanto35@hotmail.com		

FICHA TÉCNICA DE PROYECTO

SNIP/ID:	Nombre del Proyecto: Construcción de centro cultural		
OBJETIVO: Promover las artes.			
DESCRIPCIÓN			
<p>Está orientado a fortalecer la escuela cultural del municipio, con la ampliación de las clases de teatro, canto, percusión, batería, piano, guitarra, pintura y escultura, así mismo el ballet folklórico, ballet clásico, danza moderna, pasarela y la creación del batón ballet del ayuntamiento; estas clases serán distribuidas en las 6 delegaciones que tiene dividido el municipio, para fortalecer el trabajo se adquirirían 24 nuevas guitarras, 6 pianos, 3 baterías y percusiones, se incorporaría 2 maestros de bailes, 2 pintura, 3 piano y guitarra. Adquisición de indumentarias para batón ballet, 2 planta de bajo y sonido.</p>			
INFORMACIÓN GENERAL			
TIPOLOGÍA: Capital Humano	AÑO INICIO	AÑO TERMINO	
FUNCIÓN: Fortalecer la escuela cultural	2018	Un año	
CONDICIÓN/ ESTADO: Ampliación de cobertura			
INSTITUCIÓN FORMULADORA: Consejo de Desarrollo Municipal.			
BENEFICIARIOS: Mas de mil			
VINCULACIÓN CON LA ESTRATEGIA NACIONAL DE DESARROLLO: EJE # 2			
DESCRIPCIÓN END: Una sociedad con igualdad de oportunidades, en la que la población tiene garantizada educación.			
INFORMACIÓN FINANCIERA			
COSTO TOTAL DEL PROYECTO	TOTAL EJECUTADO	FONDO GENERAL	CRÉDITO EXTERNO
RD\$20,000,000.00		RD\$20,000,000.00	
ORGANISMO FINANCIADOR			
Ayuntamiento, Ministerio de Cultura, Cooperación Privada			
EVALUACIÓN DEL PROYECTO			
DESCRIPCIÓN DEL INDICADOR		CANTIDAD	
Al término de un año estarán inicializándose los primeros talleres de entrenamiento en la distintas disciplinas de las bellas artes incluyendo la participación de 600 estudiantes		600 personas	
LOCALIZACIÓN GEOGRÁFICA			
Zona Sur del Municipio			
CONTACTO: Santo (Roberto) González			
DIRECCIÓN: Calle Duarte 359			
TEL. (809)	CEL: (809)	Email : / elsanto35@hotmail.com	

FICHA TÉCNICA DE PROYECTO

SNIP/ID:	Nombre del Proyecto: Conexión de la cometida sávida/ urbanización Vicente de los Santos.		
OBJETIVO: Suministrar agua potable.			
DESCRIPCIÓN			
Colocar tuberías como cometida entre la tubería principal del agua con el área norte de sávida, también en el nuevo sector Vicente de Los Santos esta última tiene una tubería principal en la carretera hacia Caballona.			
INFORMACIÓN GENERAL			
TIPOLOGÍA: Capital Fijo	AÑO INICIO	AÑO TERMINO	
FUNCIÓN: Garantizar la conexión de las tuberías de agua con estos sectores.	2018	9 meses	
CONDICIÓN/ ESTADO: Nuevo			
INSTITUCIÓN FORMULADORA: Consejo de Desarrollo Municipal.			
BENEFICIARIOS: Mas de Mil			
VINCULACIÓN CON LA ESTRATEGIA NACIONAL DE DESARROLLO: EJE # 2			
DESCRIPCIÓN END: Una sociedad con igualdad de oportunidades, en la que la población tiene garantizada servicios básicos de calidad.			
INFORMACIÓN FINANCIERA			
COSTO TOTAL DEL PROYECTO	TOTAL EJECUTADO	FONDO GENERAL	CRÉDITO EXTERNO
RD\$1,200.000.00		RD\$1,200.000.00	
ORGANISMO FINANCIADOR			
CAASD			
EVALUACIÓN DEL PROYECTO			
DESCRIPCIÓN DEL INDICADOR			CANTIDAD
Al termino de 9 meses las comunidades beneficiarias tiene abastecimiento de agua potable 80%			80%
LOCALIZACIÓN GEOGRÁFICA			
Delegación Sur I y Delegación Oeste.			
CONTACTO: Santo (Roberto) González			
DIRECCIÓN: Calle Duarte 359			
TEL. (809) 338-2736	CEL: (809) 303-8701	Email : elsanto35@hotmail.com	

FICHA TÉCNICA DE PROYECTO

SNIP/ID:	Nombre del Proyecto: Capacitar a las escuelas en manejo, recolección, reciclaje y clasificación de desechos sólidos.
-----------------	---

OBJETIVO: Concientizar en el manejo de los solidos

DESCRIPCIÓN

Consiste en desarrollar jornadas a un total 1680 alumnos de 12 liceos del municipio a partir de charlas y ejercicios, para garantizar la clasificación se adquirirán 96 zafacones 8 para cada liceo dividido en 2 por colores en función del material a manejar, cartón, plástico, vidrio y material biodegradable. Al concluir el proyecto se organizara una exposición-feria con los centros a los fines de exponer la experiencia llevada a cabo.

56 charlas 7, 000 c/u =392,000.00 más 144,000.00 zafacones

\$164, 000.00 de material reproductivo.



INFORMACIÓN GENERAL

TIPOLOGÍA: Capital de humano	AÑO INICIO	AÑO TERMINO
FUNCIÓN: Sensibilizar y capacitar manejo y reciclaje	2018	3 meses
CONDICIÓN/ ESTADO: Nuevo		
INSTITUCIÓN FORMULADORA: Consejo de Desarrollo Municipal.		
BENEFICIARIOS: más de mil		
VINCULACIÓN CON LA ESTRATEGIA NACIONAL DE DESARROLLO: EJE # 2		
DESCRIPCIÓN END: Una sociedad con igualdad de oportunidades, en la que la población tiene garantizada educación,		

INFORMACIÓN FINANCIERA

COSTO TOTAL DEL PROYECTO	TOTAL EJECUTADO	FONDO GENERAL	CRÉDITO EXTERNO	DONACIONES
RD\$700,000.00		RD\$700,000.00		

ORGANISMO FINANCIADOR

Ayuntamiento, Distrito Escolar, Cooperación Privada

EVALUACIÓN DEL PROYECTO

DESCRIPCIÓN DEL INDICADOR	CANTIDAD
Al termino de 3 meses de haber sensibilizado los 12 centros educativos practican la clasificación de desechos	

LOCALIZACIÓN GEOGRÁFICA


En el municipio

CONTACTO: Santo (Roberto) González

DIRECCIÓN: Calle Duarte 359

TEL. (809) 338-2736	CEL: (809) 303-8701	Email : elsanto35@hotmail.com
---------------------	---------------------	--


FICHA TÉCNICA DE PROYECTO

SNIP/ID:	Nombre del Proyecto: Construcción de planta de tratamiento de aguas residuales.				
OBJETIVO: Procesar las aguas residuales.					
DESCRIPCIÓN					
Construcción de un sistema de aguas negras en la cual estaría la instalación un almacenaje de agua, filtro que regulariza todo tipo de contaminación, un cuarto de máquina, deposito y/o almacén de sustancia de purificación, cuarto de vigilante, cuarto de operador de máquina, baño, 1 cocina, tanque de almacenamiento donde el agua purificada se pueda distribuir, estaciones de bombeo, tuberías de presión y tuberías de drenaje.					
INFORMACIÓN GENERAL					
TIPOLOGÍA: Capital			AÑO INICIO	AÑO TERMINO	
FUNCIÓN: Purificar el agua			2017	3 años	
CONDICIÓN/ ESTADO: Nuevo					
INSTITUCIÓN FORMULADORA: Consejo de Desarrollo Municipal.					
BENEFICIARIOS: Más de 1000					
VINCULACIÓN CON LA ESTRATEGIA NACIONAL DE DESARROLLO EJE 2					
DESCRIPCIÓN END: Una sociedad con igualdad de derechos y oportunidades, en la que toda la población tiene garantizada educación, salud y servicios básicos de calidad,					
INFORMACIÓN FINANCIERA					
COSTO TOTAL DEL PROYECTO	TOTAL EJECUTADO	FONDO GENERAL	CRÉDITO EXTERNO	DONACIONES	
RD\$341,540,000.00		RD\$341,540,000.00			
ORGANISMO FINANCIADOR					
INAPA, MOPC					
EVALUACIÓN DEL PROYECTO					
DESCRIPCIÓN DEL INDICADOR				CANTIDAD	
Al término de 3 años el municipio de Los Alcarrizos podrá contar con una planta de tratamiento en que se procesaran el 99% de las aguas Residuales producida por el municipio.				99% de aguas negras tratadas	
LOCALIZACIÓN GEOGRÁFICA					
Casco Urbano del municipio					
CONTACTO: Santo (Roberto) González					
DIRECCIÓN: Calle Duarte 359					
TEL. (809) 338-2736	CEL. (809) 303-8701		Email : elsanto35@hotmail.com		

FICHA TÉCNICA DE PROYECTO

SNIP/ID:	Nombre del Proyecto:— Desarrollar programa de prevención en salud sexual y reproductiva.
-----------------	---

OBJETIVO: Reducir embarazo y evitar ETS en adolescentes.

DESCRIPCIÓN	
El proyecto consiste en organizar jornadas de orientación, sensibilización y educación en torno a los riesgos de una actividad sexual temprana y en consecuencia adquirir ETS, para esto se organizaran talleres, charlas y se crearan grupos de multiplicadores adolescentes que se encarguen de darle sostenibilidad al proyecto, estará apoyado por un cuadernillo y la producción de 10 mil brochures (RD\$130 mil), se imprimirán 5 mil sticker (RD\$35,mil) 2 mil cuadernillos (50,000) Viáticos Facilitadores (120,000). Refrigerios (RD\$98 mil) Se establecerá acuerdos de trabajo con instituciones del sector salud que trabajan el tema.	

INFORMACIÓN GENERAL

TIPOLOGÍA: Capital Humano	AÑO INICIO	AÑO TERMINO
FUNCIÓN: Sensibilizar y educar a adolescentes sobre las ETS	2018	3 meses cíclico

CONDICIÓN/ ESTADO: Nuevo

INSTITUCIÓN FORMULADORA: Consejo de Desarrollo Municipal.

BENEFICIARIOS: Mas de Mil

VINCULACIÓN CON LA ESTRATEGIA NACIONAL DE DESARROLLO: EJE # 2

DESCRIPCIÓN END: Una sociedad con igualdad de oportunidades, en la que la población tiene garantizada educación, salud y reduce la desigualdad social.

INFORMACIÓN FINANCIERA

COSTO TOTAL DEL PROYECTO	TOTAL EJECUTADO	FONDO GENERAL	CRÉDITO EXTERNO	DONACIONES
RD\$433,000.00		RD\$433,000.00		

ORGANISMO FINANCIADOR

Ayuntamiento, Salud Publica, Ong's

EVALUACIÓN DEL PROYECTO

DESCRIPCIÓN DEL INDICADOR	CANTIDAD
Al termino de los primero 3 meses y una vez concluido el proyecto, se han sensibilizado y capacitado a 1680 jóvenes, de los cuales 160 se ha convertido en multiplicadores y promotores	1680

LOCALIZACIÓN GEOGRÁFICA

Todo el municipio

CONTACTO: Santo (Roberto) González


DIRECCIÓN: Calle Duarte 359

TEL. (809) 338-2736	CEL: (809) 303-8701	Email : elsanto35@hotmail.com
---------------------	---------------------	--


FICHA TÉCNICA DE PROYECTO

SNIP/ID:	Nombre del Proyecto: Programa de asistencia social con apadrinamiento a envejecientes.				
OBJETIVO: Garantizar asistencia social.					
DESCRIPCIÓN					
<p>Este proyecto está orientado a ampliar el programa de ayuda condicionada de efectivos que promueve el ayuntamiento; este estará soportado por fondos de la cuenta del 4% y fondos proporcionados por personalidades, empresas e instituciones sociales que interés en aporta al desarrollo de un fondo que permita incorporar a envejecientes y personas con discapacidad al programa, para esto el cooperante deberá presentar de manera voluntaria la cantidad de personas a apadrinar a razón de mil pesos cada uno, este firmara un contrato por un año con el ayuntamiento en el cual se compromete a realizar el a porte mensual, los cuales serán depositados en la cuenta del 4% previo a un recibo que se le entregara al cooperante. Imprimir 5 mil Brochures (RD\$65,000.00)</p>					
INFORMACIÓN GENERAL					
TIPOLOGÍA: Capital Humano			AÑO INICIO	AÑO TERMINO	
Función: Aumentar la cantidad de beneficiarios			2019	4 años de la gestión	
CONDICIÓN/ ESTADO: Ampliación					
INSTITUCIÓN FORMULADORA: Consejo de Desarrollo Municipal.					
BENEFICIARIOS: Más de trescientos					
VINCULACIÓN CON LA ESTRATEGIA NACIONAL DE DESARROLLO: EJE # 2					
DESCRIPCIÓN END: Una sociedad con igualdad de oportunidades, en la que la población tiene garantizada educación, salud y promueve la reducción progresiva de la pobreza y la desigualdad social.					
INFORMACIÓN FINANCIERA					
COSTO TOTAL DEL PROYECTO	DEL	TOTAL EJECUTADO	FONDO GENERAL	CRÉDITO EXTERNO	DONACIONES
RD\$ 5,065,000.00			RD\$5,065,000.00		
ORGANISMO FINANCIADOR					
Ayuntamiento, Cooperantes privados					
EVALUACIÓN DEL PROYECTO					
DESCRIPCIÓN DEL INDICADOR				CANTIDAD	
Al término del primer año se abran incorporado 100 nuevos integrantes al proyecto de 400 nuevos envejecientes son incorporado al programa				400 personas	
LOCALIZACIÓN GEOGRÁFICA					
El Municipio					
CONTACTO: Santo (Roberto) González					
DIRECCIÓN: Calle Duarte 359					
TEL. (809) 338-2736	CEL: (809) 303-8701		Email : elsanto35@hotmail.com		

FICHA TÉCNICA DE PROYECTO

SNIP/ID:	Nombre del Proyecto: Construcción de centro de rehabilitación motora.				
OBJETIVO: Promover Asistencia Motora					
DESCRIPCIÓN					
Este proyecto se realizara de forma cogestionada con Rehabilitación, el mismo será un centro de atención a personas con discapacidad y problemas motora, el mismo dispondrá de consultorios, área de atención infantil, áreas de masajes y pesas, servicios al cliente, se generara un brochures institucional de promoción del centro 5 mil ejemplares (65,000), se alquilara un local a pagar de forma anual (RD\$25 mil=300 mil) el cual será asumido por el ayuntamiento.					
INFORMACIÓN GENERAL					
TIPOLOGÍA: Capital Humano			AÑO INICIO	AÑO TERMINO	
FUNCIÓN: Habilitar un espacio de atención a discapacitado			2018	Un año	
CONDICIÓN/ ESTADO: Nuevo					
INSTITUCIÓN FORMULADORA: Consejo de Desarrollo Municipal.					
BENEFICIARIOS: más de 300					
VINCULACIÓN CON LA ESTRATEGIA NACIONAL DE DESARROLLO: EJE # 2					
DESCRIPCIÓN END: Una sociedad con igualdad de oportunidades, en la que la población tiene garantizada la salud y promueve la reducción de la desigualdad social.					
INFORMACIÓN FINANCIERA					
COSTO TOTAL DEL PROYECTO	TOTAL EJECUTADO	FONDO GENERAL	CRÉDITO EXTERNO	DONACIONES	
RD\$4,300,000.00		RD\$4,300,000.00			
ORGANISMO FINANCIADOR					
Ayuntamiento, Asoc. Dominicana de Rehabilitación					
EVALUACIÓN DEL PROYECTO					
DESCRIPCIÓN DEL INDICADOR				CANTIDAD	
Al término de un año y estando lista la edificación se estarán recuperando los primeros 300 pacientes que acudieron en busca del servicio.					
LOCALIZACIÓN GEOGRÁFICA					
En el municipio					
CONTACTO: Santo (Roberto) González					
DIRECCIÓN: Calle Duarte 359					
TEL. (809) 338-2736	CEL: (809) 303-8701		Email : elsanto35@hotmail.com		

FICHA TÉCNICA DE PROYECTO

SNIP/ID:	Nombre del Proyecto: Habilitar centro de salud para diabéticos (mobiliario y equipos).		
OBJETIVO: Garantizar Operatividad			
DESCRIPCIÓN			
Garantizar las condiciones para la apertura del centro, con la instalación una nevera, 2 bebederos, 24 sillas área de espera, 4 camillas, 8 escritorios, una planta eléctrica, 8 sillones ejecutivos, una cafetera, un micro-honda, compras de medicamentos para farmacia, colocación de un techado en la parte frontal en alucín para área de espera.			
INFORMACIÓN GENERAL			
TIPOLOGÍA: Capital Fijo	AÑO INICIO	AÑO TERMINO	
FUNCIÓN: Garantizar mobiliarios y equipos para apertura del centro	2018	Un año	
CONDICIÓN/ ESTADO: Nuevo			
INSTITUCIÓN FORMULADORA: Consejo de Desarrollo Municipal.			
BENEFICIARIOS: Más de mil			
VINCULACIÓN CON LA ESTRATEGIA NACIONAL DE DESARROLLO: EJE # 2			
DESCRIPCIÓN END: Una sociedad con igualdad de oportunidades, en la que la población tiene garantizada salud y promueve la reducción de la desigualdad social.			
INFORMACIÓN FINANCIERA			
COSTO TOTAL DEL PROYECTO	TOTAL EJECUTADO	FONDO GENERAL	CRÉDITO EXTERNO
RD\$ 1,600.000.00		RD\$1,600,000.00	
ORGANISMO FINANCIADOR			
Ayuntamiento, Hospital Calventi			
EVALUACIÓN DEL PROYECTO			
DESCRIPCIÓN DEL INDICADOR			CANTIDAD
Al término de un año estarán aperturando el centro garantizando el 75% de sus paciente su recuperación			75%
LOCALIZACIÓN GEOGRÁFICA			
Todo el municipio			
CONTACTO: Santo (Roberto) González			
DIRECCIÓN: Calle Duarte 359			
TEL. (809) 338-2736	CEL: (809) 303-8701	Email : / elsanto35@hotmail.com	




Proyectos en coordinación con la Estrategia Nacional de Desarrollo


3

Una economía territorial y sectorialmente integrada, innovadora, diversificada, plural, orientada a la calidad y ambientalmente sostenible, que crea y desconcentra la riqueza, genera crecimiento alto y sostenido con equidad y empleo digno, **y que aprovecha y potencia las oportunidades del mercado local y se inserta de forma competitiva en la economía global.**


FICHA TÉCNICA DE PROYECTO

SNIP/ID:	Nombre del Proyecto: Adquisición de maquinarias para la productividad		
OBJETIVO: Facilitar la producción			
DESCRIPCIÓN			
Consiste de la compra de dos tractores completo \$7,000,000.00 ambos, dos carretones alados por tractores \$400,000.00, 10 picadoras de forrajes \$2,500,000.00, 5 molinos de granos \$ 1,000,000.00, 2 camiones \$4,000,000.00, 20 máquinas ordeñadoras automáticas de 4 vacas a la vez 2,000,000.00, dos motocicletas DT,\$ 300,000.00 con un costo total \$17,200,000.00			
INFORMACIÓN GENERAL			
TIPOLOGÍA: Capital fijo	AÑO INICIO	AÑO TERMINO	
FUNCIÓN: Incentivar la producción	2017	6 meses	
CONDICIÓN/ ESTADO: Nuevo			
INSTITUCIÓN FORMULADORA: Consejo de Desarrollo Municipal.			
BENEFICIARIOS: menos de 300			
VINCULACIÓN CON LA ESTRATEGIA NACIONAL DE DESARROLLO: EJE # 3			
DESCRIPCIÓN END: una economía territorial y sectorialmente integrada, innovadora diversificada y plural orientada a la calidad que aprovecha y potencia las oportunidades del mercado local			
INFORMACIÓN FINANCIERA			
COSTO TOTAL DEL PROYECTO	TOTAL EJECUTADO	FONDO GENERAL	CRÉDITO EXTERNO
RD\$ 17,200,000.00		RD\$17,200,000.00	
ORGANISMO FINANCIADOR			
IAD, Agricultura, FEDA, JICA			
EVALUACIÓN DEL PROYECTO			
DESCRIPCIÓN DEL INDICADOR			CANTIDAD
Al termino de 6 meses se habrán adquirido las maquinarias para rotativamente dar servicio aproximadamente a 300 productores			300
LOCALIZACIÓN GEOGRÁFICA			
Zona agropecuaria del municipio.			
CONTACTO: Santo (Roberto) González			
DIRECCIÓN: Calle Duarte 359			
TEL: 809-338-2736	CEL: 809-303-8701	Email : elsanto35@hotmail.com	


FICHA TÉCNICA DE PROYECTO

SNIP/ID:	Nombre del Proyecto: Crear cámara de Industria y comercio los Alcarrizos		
OBJETIVO: Promover asociatividad			
DESCRIPCIÓN			
<p>Es un organismo que estaría compuesto por empresarios del sector industrial y comercial del municipio, a los fines de definir estrategias de aumentar la competitividad desarrollar oportunidades de negocios y propiciar el desarrollo de una marca municipio en el contexto de la producción y el comercio. Para iniciar los pasos de creación de esta instancia se haría un gran encuentro de sensibilización y motivación con la participación de las instancias del gobierno como el Concejo de Competitividad, CEI-RD, Ministerio de Industria, empresas de la zona y el ayuntamiento. Se elegiría un comité gestor,</p> <p>Se realizaran 5 reuniones el cual tendrá un costo de 7,000,00 c/u RD\$ =35,000.00 logística</p>			
INFORMACIÓN GENERAL			
TIPOLOGÍA: Capital fijo	AÑO INICIO	AÑO TERMINO	
FUNCIÓN: Articular en torno organismo a las empresas	2018	9 meses	
CONDICIÓN/ ESTADO: Nuevo			
INSTITUCIÓN FORMULADORA: Consejo de Desarrollo Municipal.			
BENEFICIARIOS: Mas de mil			
VINCULACIÓN CON LA ESTRATEGIA NACIONAL DE DESARROLLO: EJE # 3			
DESCRIPCIÓN END: Una economía que aprovecha y potencia las oportunidades del mercado local y se inserta de forma competitiva en la economía global			
INFORMACIÓN FINANCIERA			
COSTO TOTAL DEL PROYECTO	TOTAL EJECUTADO	FONDO GENERAL	CRÉDITO EXTERNO
RD\$35,000.00		RD\$35,000.00	
ORGANISMO FINANCIADOR			
Industria y Comercio/Productores			
EVALUACIÓN DEL PROYECTO			
DESCRIPCIÓN DEL INDICADOR			CANTIDAD
Al termino de 9 meses estará creada la cámara de comercio y producción alcanzando captar el 25% de los comerciantes de la zona comercialmente aumentado sucesivamente			
LOCALIZACIÓN GEOGRÁFICA			
Casco Urbano			
CONTACTO: Santo (Roberto) González			
DIRECCIÓN: Calle Duarte 359			
TEL: 809-338-2736	CEL: 809-303-8701	Email : elsanto35@hotmail.com	

FICHA TÉCNICA DE PROYECTO

SNIP/ID:	Nombre del Proyecto: Creación de observatorio económico posible de inversión				
OBJETIVO: coordinar acciones de inversión					
DESCRIPCIÓN					
<p>Es un programa de investigación encargado de reunir información relevante y analizar detalladamente la situación y cambio de la realidad económica del Municipio de Los Alcarrizos, para tales fines se hará periódicamente encuestas, grupos focales, entrevistas actores claves del desarrollo económico local, a los fines de disponer de información relativa a la cantidad jóvenes en edad productiva, calidad de mano obra, necesidades de mano de obra de las empresas, perfil y características de las micro-empresa local, necesidades de crédito, capacitación. El observatorio generara información para la promoción de la mano de obra local, y difundir ante CEI-RD la capacidades disponibles de inversión en el municipio.</p> <p>Este proyecto organizara una base de datos de la cantidad de empresas, tipo, naturaleza y tamaño a los fines de alimentar base de datos con informaciones socioeconómica del territorio.</p>					
INFORMACIÓN GENERAL					
TIPOLOGÍA: Creación y conocimiento		AÑO INICIO		AÑO TERMINO	
FUNCIÓN: Disponer de base de datos socioeconómica		2018		4 años de manera cíclica	
CONDICIÓN/ ESTADO: Nuevo					
INSTITUCIÓN FORMULADORA: Consejo de Desarrollo Municipal.					
BENEFICIARIOS: Mas de mil					
VINCULACIÓN CON LA ESTRATEGIA NACIONAL DE DESARROLLO: EJE # 3					
DESCRIPCIÓN END: Una economía que aprovecha y potencia las oportunidades del mercado local y se inserta de forma competitiva en la economía global					
INFORMACIÓN FINANCIERA					
COSTO TOTAL DEL PROYECTO	TOTAL EJECUTADO	FONDO GENERAL	CRÉDITO EXTERNO	DONACIONES	
RD\$ 9,000,000.00		RD\$9,000.000.00			
ORGANISMO FINANCIADOR					
Ayuntamiento, Pro-Industria, Banca Solidaria y ministerio de Industria y Comercio, Cooperación Privada					
EVALUACIÓN DEL PROYECTO					
DESCRIPCIÓN DEL INDICADOR				CANTIDAD	
Al término del primer año se tendrá en el primer corte compilada la información y organiza una base de datos con informaciones socioeconómica básicas donde el 80% que servirá de referencia al observatorio.				80%	
LOCALIZACIÓN GEOGRÁFICA					
En el municipio					
CONTACTO: Santo (Roberto) González					
DIRECCIÓN: Calle Duarte 359					
TEL: 809-338-2736		CEL: 809-303-8701		Email : elsanto35@hotmail.com	

FICHA TÉCNICA DE PROYECTO

SNIP/ID:	Nombre del Proyecto: Diseñar base de datos para inventariar jóvenes en edad productiva		
OBJETIVO: Crear fuente de empleo			
DESCRIPCIÓN			
<p>Este proyecto consiste en crear una base de datos en coordinación con las universidades, empresas y registro de empleo, se realizaran pasantías de seis meses en entrenamiento y capacitación en áreas diferentes, se le inducirá a participar en concursos de proyectos innovadores para integrarse al mercado laboral.</p> <p>Esto tendrá un costo de RD\$1,200,000.00 donde tendrá un costo RD\$300,000.00 por año</p>			
INFORMACIÓN GENERAL			
TIPOLOGÍA: Capital Humano	AÑO INICIO	AÑO TERMINO	
FUNCIÓN: Inventariar jóvenes en edad productiva	2019	4 Años cíclico	
CONDICIÓN/ ESTADO: Nuevo			
INSTITUCIÓN FORMULADORA: Consejo de Desarrollo Municipal.			
BENEFICIARIOS: más de mil			
VINCULACIÓN CON LA ESTRATEGIA NACIONAL DE DESARROLLO: EJE # 3			
DESCRIPCIÓN END: Una economía territorial que se inserte de forma competitiva en jóvenes de edad productiva			
INFORMACIÓN FINANCIERA			
COSTO TOTAL DEL PROYECTO	TOTAL EJECUTADO	FONDO GENERAL	CRÉDITO EXTERNO
RD\$ 1,200,000.00		RD\$1,200,000.00	
ORGANISMO FINANCIADOR			
Ayuntamiento/ dependencia del ministerio de trabajo			
EVALUACIÓN DEL PROYECTO			
DESCRIPCIÓN DEL INDICADOR			CANTIDAD
Al término del Primer año estarán registrado los primero 300 jóvenes para iniciar la pasantía en las empresas de la zona			300 jovenes
LOCALIZACIÓN GEOGRÁFICA			
Todo el municipio			
CONTACTO: Santo (Roberto) González			
DIRECCIÓN: Calle Duarte 359			
TEL: 809-338-2736	CEL: 809-303-8701	Email : elsanto35@hotmail.com	

FICHA TÉCNICA DE PROYECTO

SNIP/ID:	Nombre del Proyecto: Construcción de un embalse de agua para irrigación de Hato Nuevo				
OBJETIVO: Garantizar irrigación					
DESCRIPCIÓN					
<p>Consiste en la creación de un embalse de agua orientado a garantizar abastecimiento permanente para los productores agrícolas, que en determinada periodo del año se ven afectados sus siembras y ganado por el tema agua. Este embalse para su construcción se necesitara tendrá un costo aproximado de 40 millones 36 mil pesos detalle como sigue:</p> <p>Removimiento de tierra: 6,786.000.00 Indemnizar a Colindantes: 10 millones Supervisión e Ingeniería: 4,000.000.00 preparación de acceso: 10 millones Preparación del Vaso: 5,000.000.00 Tubería-Ramales distribución, 3 millones 300 mil Mano de Obras Ramales: 1 millón de pesos</p>					
INFORMACIÓN GENERAL					
TIPOLOGÍA: Capital Fijo		AÑO INICIO		AÑO TERMINO	
FUNCIÓN: Almacenamiento de agua		2018		6 meses	
CONDICIÓN/ ESTADO: Nuevo					
INSTITUCIÓN FORMULADORA: Consejo de Desarrollo Municipal.					
BENEFICIARIOS: Más de mil					
VINCULACIÓN CON LA ESTRATEGIA NACIONAL DE DESARROLLO: EJE # 3					
DESCRIPCIÓN END: una economía territorial, innovadora diversificada y orientada a la calidad					
INFORMACIÓN FINANCIERA					
COSTO TOTAL DEL PROYECTO	TOTAL EJECUTADO	FONDO GENERAL	CRÉDITO EXTERNO	DONACIONES	
RD\$ 40,036,000.00		RD\$40,036,000.00			
ORGANISMO FINANCIADOR					
Ministerio de Agricultura, INDRHI,					
EVALUACIÓN DEL PROYECTO					
DESCRIPCIÓN DEL INDICADOR				CANTIDAD	
Al termino de 6 meses la puesta en ejecución del proyecto aumenta la producción en un 35%				35%	
LOCALIZACIÓN GEOGRÁFICA					
En la zona Agrícola de Hato Nuevo					
CONTACTO: Santo (Roberto) González					
DIRECCIÓN: Calle Duarte 359					
TEL: 809-338-2736		CEL: 809-303-8701		Email : elsanto35@hotmail.com	

FICHA TÉCNICA DE PROYECTO

SNIP/ID:	Nombre del Proyecto: Fomentar del Cooperativismo y La asociatividad				
OBJETIVO: Disminuir costos de bienes y servicios					
DESCRIPCIÓN					
Desarrollar una amplia jornada de orientación y capacitación orientada a estimular la incorporación a cooperativas existente y darle herramientas que sirvan de base para el desarrollo de posibles nuevas cooperativas en el territorio. Para esto trabajaremos 5 jornadas de capacitación a grupos de 100 personas del municipio. Esto tendrá un costo de 60 mil pesos por jornadas, más la impresión de 5 mil brochures, para un monto total de 365 mil pesos.					
INFORMACIÓN GENERAL					
TIPOLOGÍA: Capital humano			AÑO INICIO	AÑO TERMINO	
FUNCIÓN: Contribuir a al desarrollo del cooperativismo				3 meses	
CONDICIÓN/ ESTADO: Nuevo					
INSTITUCIÓN FORMULADORA: Consejo de Desarrollo Municipal.					
BENEFICIARIOS: Menos de mil					
VINCULACIÓN CON LA ESTRATEGIA NACIONAL DE DESARROLLO: EJE # 3					
DESCRIPCIÓN END: una economía territorial que genera un crecimiento alto sostenido con equidad y empleo digno que se inserta de manera competitiva en la economía					
INFORMACIÓN FINANCIERA					
COSTO TOTAL DEL PROYECTO	TOTAL EJECUTADO	FONDO GENERAL	CRÉDITO EXTERNO	DONACIONES	
RD\$365,000.00		RD\$365,000.00			
ORGANISMO FINANCIADOR					
Ayuntamiento, IDECOOP, Cooperativa Empresarial y de Herrera					
EVALUACIÓN DEL PROYECTO					
DESCRIPCIÓN DEL INDICADOR				CANTIDAD	
Al Termino de 3 meses 45% de los participantes se incorporan a las cooperativas					
LOCALIZACIÓN GEOGRÁFICA					
En el Municipio					
CONTACTO: Santo (Roberto) González					
DIRECCIÓN: Calle Duarte 359					
TEL:809-338-2736	CEL: 809-303-8701		Email : elsanto35@hotmail.com		

FICHA TÉCNICA DE PROYECTO

SNIP/ID:	Nombre del Proyecto: Construcción de un centro tecnológico				
OBJETIVO: Generar competencia técnica					
DESCRIPCIÓN					
<p>Consiste en la creación y organización de un programa permanente de capacitación técnica para garantizar el desarrollo de una mano de obra local más competitiva que responda a los posibles requerimientos de las empresas e industria del municipio. Para garantizar la ejecución de este programa se establecerá una alianza con el INFOTEP, a los fines de que nos den asistencia, técnica nos aportes profesores y experiencia metodológica que contribuyan a dar sostenibilidad al proyecto. Este centro desarrollara un programa de capacitación sobre Servicio al Cliente a los fines de contribuir a elevar la capacidad de nuestra mano de obra en un aspecto tan fundamental para las empresas y las instituciones. 50 millones para la construcción y el 34 millones para equipamiento</p> <p>Costo aproximado del proyecto 84 millones de pesos,</p>					
INFORMACIÓN GENERAL					
TIPOLOGÍA: Capital fijo		AÑO INICIO		AÑO TERMINO	
FUNCIÓN: Capacitar a jóvenes del municipio		2018		18 meses	
CONDICIÓN/ ESTADO: Nuevo					
INSTITUCIÓN FORMULADORA: Consejo de Desarrollo Municipal.					
BENEFICIARIOS: Más de mil					
VINCULACIÓN CON LA ESTRATEGIA NACIONAL DE DESARROLLO: EJE # 3					
DESCRIPCIÓN END: Una economía que aprovecha y potencia las oportunidades del mercado local y se inserta de forma competitiva en la economía global					
INFORMACIÓN FINANCIERA					
COSTO TOTAL DEL PROYECTO	TOTAL EJECUTADO	FONDO GENERAL	CRÉDITO EXTERNO	DONACIONES	
RD\$ 84,000,000.00		RD\$84,000,000.00			
ORGANISMO FINANCIADOR					
Indotel/ Gabinete de Políticas Sociales/ Ministerio de educación					
EVALUACIÓN DEL PROYECTO					
DESCRIPCIÓN DEL INDICADOR				CANTIDAD	
Al término de 18 meses estarán lista y a la disposición de los jóvenes del municipio donde el 60% estarán haciendo uso del mismo.				60%	
LOCALIZACIÓN GEOGRÁFICA					
Para todo el Municipio					
CONTACTO: Santo (Roberto) González					
DIRECCIÓN: Calle Duarte 359					
TEL: 809-338-2736		CEL: 809-303-8701		Email : elsanto35@hotmail.com	

FICHA TÉCNICA DE PROYECTO

SNIP/ID:	Nombre del Proyecto: creación y construcción de centro de investigación y capacitación agropecuaria
-----------------	--

OBJETIVO: incrementar la productividad

DESCRIPCIÓN

Construcción de parcela demostrativa con centro de entrenamiento e investigación en manejos agropecuarios. Tendrá área de reproducción de plantas, tendrá 10 parcelas dividida en 2 para área de experimento con técnicas diferente , área de almacén, área , administrativa , pequeño embalse de agua, pequeño dormitorio, salón de clase, abonera, laboratorio,

Terreno clase A 5 millones ,Construcción de la edificaciones 10 millones, Técnico 600,000.00 seguimiento por un año, Material gastable RD\$100,000.00, Compra de semillas para experimento RD\$2,400,000.00

Costo Aproximado RD\$18,000,000.00 Millones de pesos



INFORMACIÓN GENERAL

TIPOLOGÍA: capital fijo	AÑO INICIO	AÑO TERMINO
--------------------------------	-------------------	--------------------

FUNCIÓN: Preservación del medio ambiente	2018	6 meses
---	------	---------

CONDICIÓN/ ESTADO: Nuevo

INSTITUCIÓN FORMULADORA: Consejo de Desarrollo Municipal.

BENEFICIARIOS: más de 300

VINCULACIÓN CON LA ESTRATEGIA NACIONAL DE DESARROLLO: EJE # 3

DESCRIPCIÓN END: una economía sectorialmente integrada e innovadoras

INFORMACIÓN FINANCIERA

COSTO TOTAL DEL PROYECTO	TOTAL EJECUTADO	FONDO GENERAL	CRÉDITO EXTERNO	DONACIONES
RD\$18,000,000.00		RD\$18,000,000.00		

ORGANISMO FINANCIADOR

Agricultura / Banco Agrícola

EVALUACIÓN DEL PROYECTO

DESCRIPCIÓN DEL INDICADOR	CANTIDAD
Al termino de 6 meses estará lista la edificación y el terreno para iniciar las investigaciones y experimentos agrícolas	

LOCALIZACIÓN GEOGRÁFICA

Casco Urbano

CONTACTO: Santo (Roberto) González

DIRECCIÓN: Calle Duarte 359

TEL: 809-338-2736	CEL: 809-303-8701	Email : elsanto35@hotmail.com
---	--------------------------	---

FICHA TÉCNICA DE PROYECTO

SNIP/ID: _____ **Nombre del Proyecto:** **Apertura de oficina para agilizar titulación de terreno y propiedades**

OBJETIVO: Garantizar la legalidad del terreno

DESCRIPCIÓN

Es una oficina de orientación y asistencia técnica a los munícipes a los fines de contribuir a la obtención de títulos de propiedad de sus viviendas y terrenos frente a Bienes Nacionales, para esto se habilitara un espacio físico del ayuntamiento, con un personal mínimo conocedora de los procedimientos. Esta oficina deberá operar en coordinación con la Dirección de Bienes Nacionales con la cual la alcaldía procurara la firma de un convenio de trabajo. Compra de mobiliario de oficina RD\$500,000.00



INFORMACIÓN GENERAL

TIPOLOGÍA: Capital Fijo	AÑO INICIO	AÑO TERMINO
--------------------------------	-------------------	--------------------

FUNCIÓN: Facilitar la obtención de títulos de propiedad	2017	3 meses
--	------	---------

CONDICIÓN/ ESTADO: Nuevo

INSTITUCIÓN FORMULADORA: Consejo de Desarrollo Municipal.

BENEFICIARIOS: Mas de mil

VINCULACIÓN CON LA ESTRATEGIA NACIONAL DE DESARROLLO: EJE # 3

DESCRIPCIÓN END: Una sociedad con igualdad de derechos y oportunidades en el que la población tiene garantizada su vivienda y se reduce la desigualdad social.

INFORMACIÓN FINANCIERA

COSTO TOTAL DEL PROYECTO	TOTAL EJECUTADO	FONDO GENERAL	CRÉDITO EXTERNO	DONACIONES
RD\$ 500,000.00		RD\$500,000.00		

ORGANISMO FINANCIADOR

Ayuntamiento, Bienes Nacionales

EVALUACIÓN DEL PROYECTO

DESCRIPCIÓN DEL INDICADOR	CANTIDAD
Al termino de 3 meses el 35% de poseedores de los terrenos acuden a la oficina e inician proceso de titulación	35%

LOCALIZACIÓN GEOGRÁFICA

En el Municipio

CONTACTO: Santo (Roberto) González


DIRECCIÓN: Calle Duarte 359

TEL: 809-338-2736

CEL: 809-303-8701

Email : elsanto35@hotmail.com

FICHA TÉCNICA DE PROYECTO

SNIP/ID:	Nombre del Proyecto: Fomentar acceso a crédito de las Pymes		
OBJETIVO: Desarrollo al comercio e industria			
DESCRIPCIÓN			
<p>Crear una alianza con un conjunto de instituciones vinculadas a las pymes a los fines de Definir una estrategia orientada a dar asistencia técnica orientada a institucionalizarlas (registros, logos, marcas, sistema contable, etc.), lograr acceso al mercado (Ley 340, información al crédito, para tales se involucrarían al IDDI, FDD, Banco de la Mujer, Ademi, Las Cooperativas empresarial y de Herrera.</p> <p>Se dará un millón a cada empresario para fomentar su negocio se beneficiaran en los primeros 2 años 60 empresarios.</p> <p>Los requisitos serán: Formulación y presupuesto del proyecto, Perfil y plan de negocio</p> <p>Costo del proyecto 60 millones de pesos.</p>			
TIPOLOGÍA: Capital Humano		AÑO INICIO	AÑO TERMINO
FUNCIÓN: Facilitar la obtención de crédito		2018	2 años
CONDICIÓN/ ESTADO: Nuevo			
INSTITUCIÓN FORMULADORA: Consejo de Desarrollo Municipal.			
BENEFICIARIOS: menos de 300			
VINCULACIÓN CON LA ESTRATEGIA NACIONAL DE DESARROLLO: EJE # 3			
DESCRIPCIÓN END: Una economía que aprovecha y potencia las oportunidades del mercado local y se inserta de forma competitiva en la economía global.			
INFORMACIÓN FINANCIERA			
COSTO TOTAL DEL PROYECTO	TOTAL EJECUTADO	FONDO GENERAL	CRÉDITO EXTERNO
RD\$60,000,000.00		RD\$60,000,000.00	
ORGANISMO FINANCIADOR			
Ademi, Cooperativas/ IDDI/FDD			


EVALUACIÓN DEL PROYECTO		
DESCRIPCIÓN DEL INDICADOR	CANTIDAD	
Al término del primer año se beneficiaran 30 empresas y tendrán acceso al crédito	30 personas	
LOCALIZACIÓN GEOGRÁFICA		
En el Municipio		
CONTACTO: Santo (Roberto) González		
DIRECCIÓN: Calle Duarte 359		
TEL:809-338-2736	CEL: 809-303-8701	Email : elsanto35@hotmail.com



4

Una sociedad con cultura de producción y consumo sostenible, que gestiona con equidad y eficacia los riesgos y la **protección del medio ambiente y los recursos naturales** y promueve una adecuada adaptación al cambio climático.

FICHA TÉCNICA DE PROYECTO

SNIP/ID:	Nombre del Proyecto: Concientización de la aplicación y cumplimiento de las normas medioambientales		
OBJETIVO: Promover una cultura de cumplimiento de las normativas de medio ambiente			
DESCRIPCIÓN			
Este proyecto, contempla la realización de un compendio con normas ambientales, edición de brochures y hojas informativas a los fines de socializar con los munícipes, los actores sociales y productivos del municipio las mismas.			
INFORMACIÓN GENERAL			
TIPOLOGÍA: Capital Humano	AÑO INICIO	AÑO TERMINO	
FUNCIÓN: Socializar y difundir normativas ambientales	2017	3 meses	
CONDICIÓN/ ESTADO: Nuevo			
INSTITUCIÓN FORMULADORA: Consejo de Desarrollo Municipal.			
BENEFICIARIOS: Mas de Mil			
VINCULACIÓN CON LA ESTRATEGIA NACIONAL DE DESARROLLO: EJE # 4			
DESCRIPCIÓN END: Una sociedad que gestiona la protección del medio ambiente y los recursos naturales.			
INFORMACIÓN FINANCIERA			
COSTO TOTAL DEL PROYECTO	TOTAL EJECUTADO	FONDO GENERAL	CRÉDITO EXTERNO
RD\$ 553,000.00		RD\$553,000	
ORGANISMO FINANCIADOR			
Ayuntamiento, Ministerio de Medio Ambiente			
EVALUACIÓN DEL PROYECTO			
DESCRIPCIÓN DEL INDICADOR			CANTIDAD
Al termino de 3 meses el 20% de la comunidad conoce los elementos básicos de las normas ambientales			20%
LOCALIZACIÓN GEOGRÁFICA			
El municipio			
CONTACTO: Santo (Roberto) González			
DIRECCIÓN: Calle Duarte 359			
TEL: 809-338-2736	CEL:809-303-8701	Email : elsanto35@hotmail.com	

FICHA TÉCNICA DE PROYECTO

SNIP/ID:	Nombre del Proyecto: Recuperación del Arroyo Lebrón				
OBJETIVO: Creación de espacio ecológico de recreación					
DESCRIPCIÓN					
<p>Consiste en recuperar el Arroyo Lebrón y su entorno, por medio de jornadas de saneamiento, creación de espacios públicos y senderos que permitan la generación de zonas de uso para los munícipes y garantizar la conservación de este pulmón verde del municipio. También supone desarrollar un espacio de articulación social que incorpore a las comunidades más cercana al arroyo lebrón. Deberá crearse una comisión interinstitucional en las que los representantes comunitarios estén representados con la finalidad de orientar las acciones y el seguimiento de las actividades.</p>					
INFORMACIÓN GENERAL					
TIPOLOGÍA: Capital fijo			AÑO INICIO	AÑO TERMINO	
FUNCIÓN: Desarrollar acciones de preservación del Arroyo Lebrón.			2018	un año	
CONDICIÓN/ ESTADO: Nuevo					
INSTITUCIÓN FORMULADORA: Consejo de Desarrollo Municipal.					
BENEFICIARIOS: Mas de Mil					
VINCULACIÓN CON LA ESTRATEGIA NACIONAL DE DESARROLLO: EJE # 4					
DESCRIPCIÓN END: Una sociedad que gestiona la protección del medio ambiente y los recursos naturales.					
INFORMACIÓN FINANCIERA					
COSTO TOTAL DEL PROYECTO	TOTAL EJECUTADO	FONDO GENERAL	CRÉDITO EXTERNO	DONACIONES	
RD\$ 200,000.000.00		RD\$200,000,000.00			
ORGANISMO FINANCIADOR					
Ayuntamiento, Ministerio de Medio Ambiente, CAASD, Comisión Presidencial Rescate Ozama e Isabela, Cooperación privada					
EVALUACIÓN DEL PROYECTO					
DESCRIPCIÓN DEL INDICADOR				CANTIDAD	
Al término de un años al concluido el proyecto un 60% del área identificada es saneada, y se la han construido senderos y zonas de esparcimiento.				60%	
LOCALIZACIÓN GEOGRÁFICA					
Suroeste del municipio.					
CONTACTO: Santo (Roberto) González					
DIRECCIÓN: Calle Duarte 359					
TEL: 809-338-2736	CEL: 809-303-8701		Email : elsanto35@hotmail.com		

FICHA TÉCNICA DE PROYECTO

SNIP/ID:	Nombre del Proyecto: Encache/pavimentación de cañada desde canta la rana a residencial las mercedes/la piña y paraíso
-----------------	--

OBJETIVO: proteger la salud de los munícipes

DESCRIPCIÓN

Consiste en desarrollar acciones de canalización, encache y saneamiento de cerca de 4 kilómetro de cañadas desde Canta La Rana hasta el sector Las Mercedes, articulado a una estrategia de organización y movilización social con las organizaciones y residentes en los sectores impactado por este gran tramo de cañadas.



INFORMACIÓN GENERAL

TIPOLOGÍA: Capital Fijo	AÑO INICIO	AÑO TERMINO
FUNCIÓN: Recuperar y sanear cañada	2019	Un año
CONDICIÓN/ ESTADO: Nuevo		
INSTITUCIÓN FORMULADORA: Consejo de Desarrollo Municipal.		
BENEFICIARIOS: Mas de Mil		
VINCULACIÓN CON LA ESTRATEGIA NACIONAL DE DESARROLLO: EJE # 4		
DESCRIPCIÓN END: Una sociedad que gestiona la protección del medio ambiente y los recursos naturales.		

INFORMACIÓN FINANCIERA

COSTO TOTAL DEL PROYECTO	TOTAL EJECUTADO	FONDO GENERAL	CRÉDITO EXTERNO	DONACIONES
RD\$ 200 millones		200,000.00		

ORGANISMO FINANCIADOR

Ayuntamiento, Ministerio de Medio Ambiente, CAASD, COMISION PRESIDENCIAL OZAMA-ISABELA

EVALUACIÓN DEL PROYECTO

DESCRIPCIÓN DEL INDICADOR	CANTIDAD
Al término de un año el 60%de los habitantes de los sectores mencionados están disfrutando de mejor condiciones de salud	60%

LOCALIZACIÓN GEOGRÁFICA


Sectores de la parte sur del municipio.

CONTACTO: Santo (Roberto) González

DIRECCIÓN: Calle Duarte 359

TEL: 809-338-2736	CEL: 809-303-8701	Email : elsanto35@hotmail.com
--------------------------	--------------------------	--------------------------------------

FICHA TÉCNICA DE PROYECTO

SNIP/ID:	Nombre del Proyecto: Promoción del Parque Ecológico		
OBJETIVO: Promover el parque como espacio público de esparcimiento			
DESCRIPCIÓN			
Contempla desarrollar jornadas de promoción y uso del parque ecológico a través de la organización de actividades calendarizadas y dirigidas a toda la familia; se hará una intervención de mejora del parque con la construcción de 3 gacebos, una ruta ciclistica, la construcción de la instalación de un parque infantil hecho de madera que garantice la armonía con la zona, así mismo se garantizara la realización de aeróbicos y zumba.			
INFORMACIÓN GENERAL			
TIPOLOGÍA: Capital Fijo	AÑO INICIO	AÑO TERMINO	
FUNCIÓN: acondicionar y promover el parque ecológico	2017	3 meses cíclico	
CONDICIÓN/ ESTADO: Nuevo			
INSTITUCIÓN FORMULADORA: Consejo de Desarrollo Municipal.			
BENEFICIARIOS: Mas de Mil			
VINCULACIÓN CON LA ESTRATEGIA NACIONAL DE DESARROLLO: EJE # 4			
DESCRIPCIÓN END: Una sociedad que gestiona la protección del medio ambiente y los recursos naturales.			
INFORMACIÓN FINANCIERA			
COSTO TOTAL DEL PROYECTO	TOTAL EJECUTADO	FONDO GENERAL	CRÉDITO EXTERNO
RDS 5,000,000.00		RD\$5,000.000.00	
ORGANISMO FINANCIADOR			
Ayuntamiento, Ministerio de Medio Ambiente, Ministerio de Turismo, Cooperación Privada			
EVALUACIÓN DEL PROYECTO			
DESCRIPCIÓN DEL INDICADOR			CANTIDAD
Al termino de 3 meses el 70% de la personas hacen uso del parque estarán participando en decenas de actividades			70%
LOCALIZACIÓN GEOGRÁFICA			
El municipio			
CONTACTO: Santo (Roberto) González			
DIRECCIÓN: Calle Duarte 359			
TEL: 809-338-2736	CEL: 809-303-8701	Email : elsanto35@hotmail.com	

FICHA TÉCNICA DE PROYECTO

SNIP/ID: Nombre del Proyecto: **Conservación de Cuenca hidrográfica Río Manoguyabo – lebrón**

OBJETIVO: Preservación de caudal del agua

DESCRIPCIÓN
<p>Consiste en desarrollar una estrategia de organización, articulación y movilización social en torno a la preservación de las cuencas del río, esto implicaría incorporar a las comunidades, empresas, fincas agrícolas en una coalición orientada a crear sinergias para el desarrollo de actividades de reforestación, limpieza y sensibilización sobre la protección del Río Manoguyabo- Lebrón; se harían reuniones, talleres, brochures y la realización de un documental sobre la situación y perspectiva del río, spot, se orientaría a la siembra</p>



INFORMACIÓN GENERAL

TIPOLOGÍA: Creación y conocimiento	AÑO INICIO	AÑO TERMINO
FUNCIÓN: Sensibilizar y comprometer actores en la preservación del Río Haina-Manoguyabo.	2017	3 meses
CONDICIÓN/ ESTADO: Nuevo		
INSTITUCIÓN FORMULADORA: Consejo de Desarrollo Municipal.		
BENEFICIARIOS: Mas de Mil		
VINCULACIÓN CON LA ESTRATEGIA NACIONAL DE DESARROLLO: EJE # 4		
DESCRIPCIÓN END: Una sociedad con una cultura de producción y consumo sostenible, que gestiona la protección del medio ambiente y los recursos naturales.		

INFORMACIÓN FINANCIERA

COSTO TOTAL DEL PROYECTO	TOTAL EJECUTADO	FONDO GENERAL	CRÉDITO EXTERNO	DONACIONES
RD\$ 1,600,000.00		RD\$1,600,000.00		

ORGANISMO FINANCIADOR

Ayuntamiento, Ministerio de Medio Ambiente, cooperación privada

EVALUACIÓN DEL PROYECTO

DESCRIPCIÓN DEL INDICADOR	CANTIDAD
Al término de 3 meses se crea un espacio de articulación donde empresas que operan en torno al río se involucran y asumen compromisos de preservación.	

LOCALIZACIÓN GEOGRÁFICA

Suroeste del municipio.

CONTACTO: Santo (Roberto) González

DIRECCIÓN: Calle Duarte 359

TEL: 809-338-2736	CEL: 809-303-8701	Email : elsanto35@hotmail.com
--------------------------	--------------------------	--------------------------------------

Colaboradores

No.	NOMBRE COLABORADOR	SECTOR REPRESENTADO
1	Danilo Rafael Santos (Junior)	Alcalde Ayuntamiento Municipal
2	Roberto González Aquino	Secretario General Ayuntamiento
3	Jilbert Cabral	Ayuntamiento
4	William Alexander Estévez	Ayuntamiento
5	Juliana González Aquino	Ayuntamiento
6	Marino Colon	Ayuntamiento
7	Mary Gil	Ayuntamiento
8	Octavio C. Pérez	Ayuntamiento
9	Abrahan Vargas	Ayuntamiento
10	Eugenio	Junta De Vecinos
11	José Luis Lorenzo	Cooperativa
12	Rosario Paredes	IV Profeta Eliseo
13	José Luis De León	MSLE
14	Arismendi Rodríguez	MSLE
15	Melania Rosario	Secretaria
16	Amparo Crisóstomo	Club De Madres
17	José Francisco Betancourt	UDELA
18	Carlos Lora	UDELA
19	Rodolfo Medina	UDELA
20	Agustín R	Asociación La Unión
21	Domingo Soto	Sociedad Civil
22	Miguel López	Hospital Vinicio Calventi

23	Efrén Antonio Minaya	A.D.P
24	Fredy Custodio	Unión De Iglesia
25	Confesor Gómez	Quisqueya Aprende Contigo
26	Carlos De Jesús	Iglesia Católica
27	Juan Hernández	Junta De Vecinos
28	Andrés Sosa	Junta De Vecinos
29	Nelson Ramón R.	Distrito Escolar 15-01
30	Robert Abreu	ONG
31	Andrés A. Martínez Ogando	J.X Los Progresistas
32	Israel López	Club EBA
33	Víctor Salazar G	Asoc. Agropecuaria La Unión
34	Cristino Aquino	Canal 10 Orbit Cable
35	Freddy Vélez Contreras	Centro Educativo Mi Casita
36	María M. Colon B	P.P.M
37	Juan Adrián Sosa	Asociación
38	Roberto Sánchez	Hospital Vinicio Calventi
39	Lic. Eugenio L. Comas	Res. Las Mercedes
40	Jonathan Sambors	Presidente De La Juventud
41	Pablo Antonio Ramírez	ONG Asocona
42	Sileny Martínez	La Unión
43	Rafael Guerrero	Escuela De Artes
44	Martha Karina Espinal	Sociedad Civil
45	Obispo Paniagua	Sociedad Civil
46	Rosa María Teranen	CTC Los Alcarrizos
47	Manuel E. Sánchez Pérez	Funperesma

48	Rosa Matos Plata	Comité De Reg. PPM
49	Mario Cabral	VADEPOA
50	Sonia Vargas Rosario	Frescomal
51	Francisco De La Cruz	Junta De Vecinos

Anexos

Entrevista

Sor Ana Rosa Abreu Fernández.

15 marzo del 2016

Fecha de Nacimiento: El 1ro. De diciembre del años 1944, en Jánico, Santiago de los Caballeros.



Entre las cualidades podemos decir que es una mujer que pertenece a la congregación religiosa Hermanas de la Caridad del Cardenal Sancha. Ha hecho la opción de vivir con el pueblo.

Es luchadora comunitaria, acompaña siempre proyectos de mujeres defendiendo la Vida.

Una educadora incansable siempre escogiendo, solidarizarse con los más pobres, eso es lo preferible en ella así se acerca al proyecto de Jesús que vivió y luchó por lo más débiles de la sociedad.

El practicar la justicia y luchar por el bien de todos y todas.

Entre las actividades realizadas a favor del Municipio de Los Alcarrizos.

Iniciar el proyecto educativo en el sector de Sávida en el año 1975 fundación de la Escuela Juan Pablo Duarte desempeñándose como maestra desde 1975 hasta 1994.

Participo en la lucha de la apertura del Liceo Nocturno Los Alcarrizos y siendo maestra del mismo desde su fundación, febrero del 1977 hasta 1983.

Fundadora de la Escuela Camila Henríquez Ureña Fe y Alegría, siendo directora desde 1994 hasta septiembre del 2012.

Colaboradora en el trabajo pastoral con jóvenes en la parroquia San Antonio de Padua en coordinación con el padre Ignacio de Luna, padre Nacho, Mercedario.

Animadora de grupos comunitarios con mujeres.

Entre los momentos trascendencia puedo decir:

Vivir junto al pueblo el desarrollo humano, porque el crecimiento económico de un gran sector.

El cómo los jóvenes se han ido desarrollando, formando familias en valores humanos y cristiano.

Vivir el proceso de como los moradores del municipio luchan por una vida mejor
Entre las manifestaciones culturales se conservan:

Manteniendo las costumbres los principios culturales que le educaron sus padres y madre.

Luchando por mantener los principios adquiridos en las generaciones pasadas padres, madres, abuelos y abuelas.

Valorando el trabajo realizado por sus padre y madres.

Manteniendo la memoria de muchos hombres y mujeres que lo educaron con valores.

Honrando y cuidado siempre de sus foliares envejecientes.

Se mantiene el deseo de superación personal destacando, estudios en arte y otros.

Siento que se ha perdido un poco.

La solidaridad

El deseo de luchar por una sociedad justa y humana.

El no fortalecer la cultura organizativa entre otros.

Aquí hay algunos lugares Simbólicos como:

La entrada del municipio de los Alcarrizos con la entrada primaria.

El sector de los rieles

El sector sávicas por ser uno los primeros masivamente poblados

La Iglesia Católica de los Multis.

El Puente blanco

El mercado de la calle 1ra. Con su puente peatonal.

La primera escuela primaria **Juna Pablo Duarte Ubicada** en el sector de sávica.

El Hospital de la vista Elia Santana, popularmente hospital de los Americanos.

Algunos Cambios importantes que ha tenido el Municipio.

Conquista de ser municipio.

El trabajo del Alcalde en su municipio.

El gran desarrollo comercial e industrial.

En el sector educativo con la cantidad de plánteles escolares.

Quiero dejar en este territorio parte de mi vida con Dios, entregada al pueblo sobre todo en educación al pueblo para vivir con dignidad y parecida a Jesús el maestro, Dios que nos habita. trabajando en cultura de la defensa de la vida valorando siempre a los más pobres. Valoraciones de lo cotidianos de las cosas pequeñas quien van formando las grandes. Solo el amor de Dios Nos puede ayudar a vivir como hermanos y hermanas en este pueblo de tantas riquezas en talentos y valores.

Recuerdo algunos apellidos Betancourt

Betancourt, Rodríguez, Frías, Martínez, Andújar, Mieses, Polanco, Pérez

Muchas gracias por tomarme en cuenta en la memoria Histórica de Nuestro Municipio

Elaborado por: **Lic. Simeona De La Cruz**

Entrevista



José Eusebio Suero

Fue un destacado dirigente social del municipio, quien participo de la fundación del ayuntamiento, siendo su primer Secretario General, a continuación presentamos una síntesis de su trayectoria en Los Alcarrizos.

Me radique en Los Alcarrizos en 1975.

Si, Desde que me mude en los Alcarrizos estuve involucrado en el movimiento comunitario destacándose mi participación en diversas iniciativas organizativas en la comunidad como son:

Club Quisqueya

Mi primera experiencia fue en el Club Quisqueya, de Sávica, desde donde desarrolle una vida cultural muy activa, participando en el grupo de teatro, de poesía coreada así como en un grupo musical. Era una vida muy activa, desde las diversas presentaciones, tanto a nivel local como en otras ciudades de la Republica. Esto sin incluir las actividades propias del Club, entre las que se destacan el famoso “TE CON CUENTO”. Esta era una actividad abierta todas las semanas, en los distintos sectores de Sávica. Se hacía un té, y mientras el té estaba listo, se improvisaba un programa, donde las personas de la comunidad se expresaban cantando, haciendo un cuento. Recitando etc. esto a parte de la participación de los grupos culturales del club. En esa época nos tocó participar como brigadista de rescate, durante el azote del ciclón David, así como apoyar en labores de asistencia a los centros de damnificados, así como en el proceso de reconstrucción. Pero sin lugar a dudas, uno de los eventos más impactantes en la comunidad que humildemente me toco dirigir por dos o tres años, junto a otros destacados compañeros, fue la obra

“Vida Crucifixión Y Muerte De Nuestro Señor Jesucristo”.

Era una representación en vivo de la vida de Jesucristo donde participaban unas cincuenta personas. Este evento llegó a tener una gran trascendencia en la comunidad. En su organización y presentación se destacan la capacidad creativa de todos los participantes. Todos recordamos como escenificábamos la escena del ahorcamiento de Judas, o la espectacular actuación de Fernando Merán como Poncio Pilato, Andrés Peralta en su papel de Caifás, María Magdalena representado por una compañera que cariñosamente llevaba como nombre Magdalena, los soldados, y por su puesto las espectaculares representaciones de Jesucristo en las primeras ocasiones realizadas por José Rivas y luego por Redames.

Sector Estudiantil

Junto a otros jóvenes de la comunidad, participe activamente, en los trabajos tendientes a lograr la construcción del Liceo de Los Alcarizos, así como de su equipamiento y apertura. A decir verdad uno de los logros más importantes del trabajo comunitario y social de la época.

Llegue a tener una participación muy destacada en los siguientes eventos culturales y sociales de la comunidad: Fiestas Patronales, tanto en su organización en algunas oportunidades, así como participando artísticamente a través de los grupos artísticos del Club Quisqueya.

Participe junto al hoy ido a destiempo Pablo Adon entre otros líderes de la comunidad, en la creación de Expo Alcarizos. (Idea original de Pablo Adon). Algunas veces en su organización, así como coordinando aspectos específicos del evento, y en una o dos ocasiones como presentador, y en varias ocasiones a través de la participación de los grupos artísticos del Club Quisqueya.

Unión De Pobladores En Acción (UDEPA)

Luego del Club Quisqueya, Participo activamente en la fundación y funcionamiento de la “UNION DE POBLADORES EN ACCION” Su trabajo principal era en el barrio Sávida. Y al mismo tiempo coordinaba actividades con otros grupos de Los Alcarrizos.

Entre los logros más importante de esta experiencia se encuentran:

- a) Lograr que a sávida se le dotara del servicio de agua, y el asfaltado de todas sus calles.
- b) Poner en funcionamiento una botica Popular que vendía medicina a bajo costo en la comunidad.
- c) Desarrollo de un amplio trabajo cultural, con la creación de varios grupos artísticos de teatro, poesía coreada y canto.
- d) Organización de actividades populares alrededor de las fechas patrias, que lograron un gran impacto en el sector.
- e) Desarrollamos y actividades locales alrededor de la fiesta del carnaval a nivel local, que posteriormente y progresivamente se fueron generalizando, hasta tener hoy lo que es “EL CARNAVAL DE LOS ALCARRIZOS”
- f) Y hoy podemos decir orgullosamente que en ese proceso de UDEPA, y en “LA UNION” nacieron se criaron, y se hicieron adultos el primer sindico de los Alcarrizos y El primer director de la Junta Municipal de Pantoja Mario González.

Unión De Organizaciones Barriales (LA UNION)

Era una organización de carácter distrital, que tenía su expresión en Los Alcarrizos, de la cual éramos parte. Desde esta organización es que se da inicio organizado a trabajar el tema de la municipalidad. Realizando jornadas educativas, alrededor de este tema, tanto de la historia como el marco legal, funciones, organización, etc. Pero también reflexionando, sobre cómo estos organismos son los elementos claves hacia una forma de desconcentrar el poder en todos los órdenes y hacerlos más cercanos a los sectores populares. Y en ese sentido de conversábamos sobre

qué aspectos debían ser modificados para que estos organismos cumplieran con esa meta.

De esas reflexiones surgen las propuestas sobre la necesidad de crear más entidades municipales en el Distrito Nacional, y propuestas de modificaciones al marco legal de estas instituciones, para hacerlas más funcionales de cara a las necesidades de los sectores que representaban.

En ese orden participamos en varios eventos, locales y Distritales que trataban el tema de la descentralización municipal, entre ellos se destacan varios eventos organizados por la Universidad Católica Madre y Maestra del Distrito nacional, algunos debates organizados por el Ayuntamiento del Distrito Nacional, entre otros de no menos importancia.

Lógicamente después de recopilar datos de población, territorio, potencial economía, identidad, entre otros, fue de consenso entre los distintos sectores de la comunidad que Los Alcarrizos rendía condiciones para alcanzar la categoría de municipio lo cual se logró cuando se modificó la ley que creaba el Ayuntamiento de Santo Domingo.

Suero tuviste una rica experiencia en el trabajo comunitario de base de Los Alcarrizos, por lo que conocemos y nos han narrado; sobre nuestro municipio Hoy, como percibes que ha evolucionado?

Los Alcarrizos Hoy

No es discutible que en Los Alcarrizos se han producido cambios importantes en su beneficio. Obviamente, el logro más importante es haberse convertido en municipio y tener su propio ayuntamiento. Si analizamos el cómo se le ha podido dar respuesta a los problemas comunitarios antes y después de tener un municipio, la conclusión inequívoca es que la diferencia es del cielo a la tierra. No es lo mismo saber que los responsables de darle respuesta a los problemas de la comunidad son personas de la misma comunidad, y que poco o mucho disponen de una determinada cantidad de fondos para ellos.

En Sávica duramos muchos años, para lograr que las calles fueran asfaltadas. y podemos decir que fuimos privilegiados, pues ningún otro sector lo logro. Sin embargo hoy vemos que la mayoría de las calles de Los Alcarizos se han asfaltado, es decir barrios y sectores tradicionales como Pueblo Nuevo, Las Mercedes, Alcarizos Viejo, Nazareno, Nuevo Horizonte, Landia, Juana Saltitopa, entre otros.

Tuve la experiencia, de dos Varios fenómenos naturales viviendo en los Alcarizos. El primero EL “CICLON DAVID” que no éramos ayuntamiento, y el George que ya temíamos ayuntamiento. Y no fue lo mismo esperar que alguna institución del Distrito nacional llegara al auxilio de las personas afectadas, a tener el mínimo de recursos en la propia comunidad para darle frente a esas necesidades. Particularmente me toco coordinar las actividades de rescate junto a la Cruz Roja, y saber que contábamos con recursos propios mínimos para llevar a cabo la tarea, no es lo mismo que esperar que alguien llegara. Y así podemos poner muchos ejemplos, en el área de los deportes, recolección de desechos sólidos, el aspecto cultural entre otros, señala José Suero al destacar el hecho de que tengamos un ayuntamiento.

Prosigue diciendo, Ahora, el ayuntamiento de Los Alcarizos está afectado por lo mismo que afecta a los demás Ayuntamientos, aun no se ha logrado el proceso de descentralización del poder. Aun los ayuntamientos, son instancias muy limitadas. Y el problema de nuestro país que las Leyes se aplican a conveniencia es una limitante sin igual. Hoy que los ayuntamientos según la ley deberían recibir el 10% del presupuesto nacional, contrario a eso, el monto en la ha ido reduciéndose. Porque ni siquiera se le aumenta en proporción al aumento de los costos de operaciones; Mientras los insumos aumentan, el dinero se queda igual, así, con el mismo presupuesto, se deben comprar por ejemplo 100 galones de gasolina, a 160 pesos por galón, cuando años atrás lo comprábamos a menos de 100 pesos el galón. Y así es todo, precisó suero.

Si esto no se resuelve es previsible, que a medida que pase el tiempo, los Ayuntamientos se convertirán en figuras menos que decorativas, porque ni para pintar sus propias instalaciones tendrán recursos, y lo más grave, que las peores consecuencias la pague la población.

Pero al día de hoy, se ha logrado un avance importante en todos los órdenes, que son visibles en todas las áreas, lo que convierte a los Alcarrizos en un gran potencial, que ojala que sea bien administrado como hasta ahora, con sus virtudes y debilidades, sus pobladores logren aún más un mayor desarrollo.

Suero cuéntame alguna ANÉCDOTA que sea digna de compartir en tus años vividos en la comunidad?

Obviamente tengo muchas. Pero, hay dos muy especiales, que son las que más tengo presentes. Como referí, la presentación de la obra “VIDA MUERTE Y CRUSIFICION DE NUESTRO SENOR JESUCRISTO” fue uno de los eventos más destacados de la comunidad en esa época del principio de los años 80. Esa obra iniciaba con un recorrido desde las instalaciones del Club en Sávida, hasta el área de la Cancha del Centro Cultural de Los Alcarrizos, donde previamente había todo un montaje, para las escenas más destacadas de la obra. Una de esas escenas era por su puesto la muerte de Judas.

Este papel lo realizaba un ebanista llamado Feliz Báez, fue extraordinario el cómo Feliz preparaba este personaje. En una de las antenas de las luces de la cancha, él colocaba una polea, con una soga que llegaba al suelo. Corporalmente él preparaba un dispositivo, que a la hora que dieran la señal, se enganchaba en la polea, varias personas tiraban de la cuerda y él subía, colgando y su cabeza y brazos hacia abajo, sin lugar a dudas, que eran una expresión tan real que era emocionante ver la expresión de los espectadores.


Era una escena a la cual como director siempre le prestaba mucha atención, porque sin lugar a dudas era la más riesgosa. Así quedó demostrado cuando en una ocasión, cuando a Judas (Félix) llegaba un poco más de la mitad subiendo, note que Félix hacía unas señas muy disimuladas con una de sus manos. Los que tiraban de la cuerda estaban muy concentrados en hacer su trabajo y no miraban hacia arriba. y siguieron tirando, hasta que le digo a los tiradores que bajen. Ellos me dicen que


no han llegado donde debían, porque estaba previsto subirlo lo más alto posible y dejarlo unos minutos colgando. Cuando miro hacia arriba veo unas señas más desesperadas de Félix y en un todo un poco agresivo le ordeno que baje lentamente. y así se hizo. cuando llega al suelo, Félix como parte de la obra se tira al suelo, porque esta “muerto” así mismo entra el dispositivo que lo carga y lo retira de escena, y mientras lo llevan cargado, Judas dice “Hijo de su..... Me van a dejar a ahorcar” Y unos de los guardias le dice bromeando !Ho y eso no fue lo que hizo Judas! Resulta que el dispositivo de enganche que interiormente tenía Feliz se zafó y en realidad Félix, se estaba ahorcando.

El otro hecho que aún no he podido entender fue como en ese mismo año en que Judas por poco muere de verdad. Cuando llegamos momento en que Jesucristo esta crucificado, en la parte de la siete palabras, Un poco antes el cielo comenzó a nublarse. y hermanos aun lloro cuando recuerdo esta escena. Es difícil que lo crean pero es exactamente como lo cuento, y hay muchas personas en la comunidad que pueden recordarlo, justo cuando Jesús dijo “Señor, porque me has abandonado” empezó a llover. Eso fue indescriptible. Jesús muerto en la cruz, con sus azotes, los guardias custodiándolo, el pueblo de la obra amontonado frente a l cruz y los espectadores, presentaron un cuadro tan real, que no se describirlo. Fue tan así, que como director no reparé en bajar a Jesús de la cruz en el momento previsto. De todas maneras aunque nos retrasamos un poco, hizo que la escena fuera más realista. Finalmente bajar a Jesús muerto de la Cruz lloviendo, los actores llevando a cabo sus actuaciones tal y como estaba previsto, los del público sin moverse del asombro y cientos de estos llorando, la hizo tan extraordinariamente original que hoy por hoy es muy difícil olvidar.

Supongo que en tantos años de historia y actividades intensa muchos datos podrían haberse olvidados, otros simplemente no los menciono, porque no es la intención escribir un libro.







Bibliografía

Fuentes consultadas:

- **Oficina Nacional de Estadísticas**
- **Ministerio de Educación**
- **Consultas en grupos focales**
- **Miembros del Consejo Municipal de Desarrollo.**
- **Ayuntamiento.**
- **Ministerio de Medio Ambiente.**