



## RUTAS Y FRECUENCIAS DE



**Supervisor:** Juan José Rodríguez **Horario:** Noche de 6:00 p.m. a 11:00 p.m.

Fichas y Capacidad	Rutas	Días
<b>F-26 19.11 TONS</b> <b>F-42</b> <b>23.7 Toneladas</b>	Avenida Libertad	Lunes a Sábado
	Calle Luperón	Lunes a Sábado
	Calle Duarte	Lunes a Sábado
	Calle Ingeniero	Lunes a Sábado
	Calle Billini	Lunes a Sábado
	Calle Papi Olivier	Lunes a Sábado
	Calle Mella	Lunes a Sábado
	Calle Restauración	Lunes a Sábado
	Calle Castillo	Lunes a Sábado
	Calle Salome Ureña	Lunes a Sábado
	Calle Rivas	Lunes a Sábado
	Calle Salcedo	Lunes a Sábado
	Calle Imbert	Lunes a Sábado
	Calle José Reyes	Lunes a Sábado
	Calle Emilio Prud'homme	Lunes a Sábado
<b>F-38</b> <b>19.11 TONS</b>	Calle Nueva	Lunes a Sábado
	Calle 07	Lunes a Sábado
	Rincón 7	Lunes a Sábado
	Calle 5	Lunes a Sábado



## RUTAS Y FRECUENCIAS DE



Fichas y Capacidad	Rutas	Días
<b>F-13 10.7 TONS</b>	Barrio San Vicente	<b>Miércoles, Sábado</b>
	Barrio Rivera del Jaya	
	Sector Villa Duarte	
	LOS PLATANITOS	
	EL HORMIGUERO	
<b>F-18 16.8 TONS</b>	Barrio Holguín Marte	
	Las Guazumas	
	Ensanche Taina	
	Barrio Los Jibaritos	
	Barrio Santa Lucia	
<b>F-41 19.11 TONS</b>	Barrio Villa Real	
	Urbanización Las Colinas	
	Ensanche Duarte Parte Izq. (jobo bonito)	



## RUTAS Y FRECUENCIAS DE



Fichas y Capacidad	Rutas	Días
<b>F-41</b> <b>19.11 Toneladas</b>	Castillo Arriba	<b>Miércoles, Sábado</b>
	Urbanización Los Ciruelos	
<b>F- 28</b> <b>19.11 Toneladas</b>	El Ciruelillo	
	Camino Al Medio	
	Sector San Antonio	
	Sector Vista Nueva	
<b>F- 16</b> <b>16.8 Toneladas</b>	Sector Monseñor de Jesús Moya	
	Barrio El Soldó	
	Sector Salvador Then Y Then	
	Sector Manhattan Vista al Valle	
<b>F- 28</b> <b>19.11 Toneladas</b>	Barrio Lindo Vista al Valle	<b>Miércoles, Sábado</b>
	Urbanización Nuevo San Francisco	
	Urbanización Las Colinas Del Norte	
	Urbanización Primavera	
<b>F-12</b> <b>6 Toneladas</b>	Bijao	
	La Yagüiza	
	Los Ancones	
	Sector Pueblo Nuevo	
Urb. Rivera Del Jaya	<b>Lunes y jueves</b>	



## RUTAS Y FRECUENCIAS DE



Fichas y Capacidad	Rutas	Días
<b>F- 16</b> <b>16.8 Toneladas</b>	Urbanización Los Maestros I	<b>Martes, Viernes</b>
	Urbanización Castellanas	
	Urbanización San Francisco	
	Urbanización Lora	
<b>F-43</b>	Urbanización Hidalgo	<b>Martes, jueves</b> <b>Sábado</b>
	Urbanización Piña I	
	Urbanización Piña II	
	Urbanización Piña III	
	Urbanización Andújar	
	Urbanización Reparto Cabrera	
	Urbanización Ana Salime	
	Urbanización Brugal	
Caperuza I		
<b>F- 07</b> <b>19.11 Toneladas</b>	Urbanización Campo Fernández	<b>Martes, Sábado</b>
	Residencial el Laurel I	
	Residencial El Laurel II	
	Urbanización Real State	
	Urbanización Jardines de las Praderas	
	Urbanización Neftalí I	
Urbanización Magui		



Fichas y Capacidad	Rutas	Días
<p><b>F- 12</b> <b>6 Toneladas</b></p>	<p>Barrio Los Toros Barrio Los Jardines I Barrio Los Jardines II Barrio Cerros del Jaya Barrio Las Caobas Cuesta Blanca</p>	
<p><b>F- 13</b> <b>10.70Toneladas</b></p>	<p>Ensanche Duarte Parte Derecha Sector El Madrigal</p>	
<p><b>F-41</b> <b>19.11 Toneladas</b></p>	<p>Sector Ventura Grullón 1ra Etapa Sector Ventura Grullón 2da Etapa José Reyes Arriba</p>	
<p><b>F-29</b> <b>19.11 Toneladas</b> <b>F- 18</b> <b>16 Toneladas</b></p>	<p>Sector Hermanas Mirabal Barrio Villa Verde Barrio Caamaño Barrio San Pedro Sector Vista San Francisco Barrio Los Chiripos</p>	<p><b>Martes, Viernes</b></p>
<p><b>F-38</b> <b>19.11 Toneladas</b></p>	<p>Urbanización Toribio Piantini Urbanización Toribio Camilo Urbanización Carmen añil bono</p>	
<p><b>F-02</b> <b>15 Tonelada</b></p>	<p>Güiza</p>	



**RUTAS Y  
FRECUENCIAS DE**



Supervisor: **Juan Ramón Marte G.**

Horarios: **Mañana y Tarde de 7:00 a.m. a 4:00 p.m.**

<b>Fichas y Capacidad</b>		<b>Rutas</b>	<b>Días</b>
<b>F-28 19.11 Toneladas</b>		Urbanización Caonabo Primera	<b>Martes, Viernes</b>
		Urbanización Caonabo Segunda	
<b>F-14 4.5 Toneladas</b>		Urbanización Cordero Tejada	
		Ensanche Getsemaní	
		Urb. Praderas de Getsemaní	
<b>F-28 19.11 Toneladas</b>		Residencial Balbí	
		Urbanización Álvarez	
		Urbanización Almánzar	
<b>F-14 4.5 Toneladas</b>		Los Prados	
<b>F-14 4.5 Toneladas</b>		Barrio Puerto Rico	
		La Manisera	
		Buenos Aires	
		Pisa Costura	
		Barrio 24 de Abril	
		Barrio La Altagracia	
		Barrio Villa Hortensia	
<b>F- 12 6 Toneladas</b>		Barrio Cristo Rey	



**RUTAS Y FRECUENCIAS DE**



Fichas y Capacidad	Rutas	Días
<p><b>F- 42</b> <b>23.70 Toneladas</b></p>	Laurel I	<b>martes, Sábado</b>
	Laurel II	
	Ciudad Médica	<b>Lunes</b>
	Urbanización Doral	<b>, Miércoles, viernes</b>
	Caperuza II	<b>Martes y sábado</b>
	Urbanización Bonilla	
	Residencial El Tejar	
<p><b>F- 42</b> <b>23.7 Toneladas</b></p>	Residencial María Fernández	
	Urbanización City Garden	
	Urbanización Brisas de las Pradera	
	Urbanización Don Mario II	<b>Lunes, Miércoles, Viernes</b>
	Doña Carmen (pradera)	<b>Lunes, Miércoles, Viernes</b>
	Urbanización Terranova	<b>Lunes, Miércoles, , Viernes</b>
Urbanización Paseo del Rio	<b>Lunes, Miércoles, Viernes</b>	
Urbanización Mirador del Jaya	<b>Lunes, Miércoles, Viernes</b>	
Urbanización Neftalí	<b>Martes y sábado</b>	



**RUTAS Y FRECUENCIAS DE**



**Supervisor:** Rubén Darío Méndez Mañana y Tarde de 7:00 a.m. a 4:00 p.m.

<b>Fichas y Capacidad</b>	<b>Rutas</b>	<b>Días</b>
<b>F-02 15 TONS</b>	Barrió Las Flores	<b>Lunes, Miércoles, Viernes</b>
	Barrió Las Cenizas	
	Barrió El Gallinero	
	Barrió Azul	
	Barrió Santa Ana	
	Sector 27 de Febrero	
<b>F- 29 19.11 Toneladas</b>	Quinta de los Maestros	<b>Lunes, Miércoles, viernes</b>
	Sector Los Rieles (edificios)	
	Sector San Martin	<b>Lunes, Jueves</b>





## RUTAS Y FRECUENCIAS DE



Fichas y Capacidad	Rutas	Días
<b>FICHA 14</b> <b>4.5 TONS</b> <b>F- 28</b> <b>19.11 Toneladas</b>	Ensanche Olimpia Sector Espínola I Sector Espínola II Sector Espínola III Sector Espínola IV	<b>Lunes, Jueves</b>
<b>F-12</b> <b>6TONS</b>	Sector Madeja Los Arroyos	
<b>F-16</b> <b>16.8 TONS</b>	Ensanche Abreu (cubi) Sector Ercilia Pepín	
<b>F-18</b> <b>16.8 TONS</b>	Urbanización Los Maestros II Urbanización Los Maestros III Urbanización Los Maestros IV Vía Férrea	



## RUTAS Y FRECUENCIAS DE



**Supervisor: DOMINGO BETANCES: Mañana y Tarde de 7:00 a.m. a 4:00 p.m.**

Fichas y Capacidad	Rutas	Días
<b>FICHA 18</b> <b>16.8TONS</b>	Barrió Gregorio Luperón I Barrió Gregorio Luperón II Barrió Gregorio Luperón III Barrió Gregorio Luperón IV Hatillo Pista Mora Hatillo San Diego Sector William Mieses Vista Al Valle	<b>Lunes, Jueves</b>
<b>FICHA 41</b> <b>19.11 TONS</b>	Ensanche Águila Ensanche Weber Sector San Francisco de Asís Urbanización Vista Bella	
<b>F-12</b> <b>6 Toneladas</b>	Barrio Ugamba Urbanización Rivera del Jaya Sector Villa Palma Barrio Guzmán Urbanización Fernández	



## RUTAS Y FRECUENCIAS DE



Fichas y Capacidad	Rutas	Días
<b>F- 43</b> <b>23.7 Toneladas</b>	Calle Bienvenido	Lunes a Sábado
	Calle La Palma	Lunes a Sábado
	Calle Capotillo	Lunes a Sábado
	Calle Niño Rizek	Lunes a Sábado
	Calle Duverge	Lunes a Sábado
	Calle Gaspar Hernández	Lunes a Sábado
	Calle Padre Brea	Lunes a Sábado
	Calle Santa Ana	Lunes a Sábado
	Calle Colón	Lunes a Sábado
	Calle 27 Febrero	Lunes a Sábado
	Calle San Francisco	Lunes a Sábado
	Calle El Carmen	Lunes a Sábado
	Calle La Cruz	Lunes a Sábado
	Calle Sánchez	Lunes a Sábado
Calle Bono	Lunes a Sábado	
<b>F-28</b> <b>19.11 TONS</b>	Principal Vista Al Valle	Lunes a Sábado
	Avenida Caonabo	Lunes a Sábado
	Contenedores	Lunes a Sábado

**Erik Rizek**

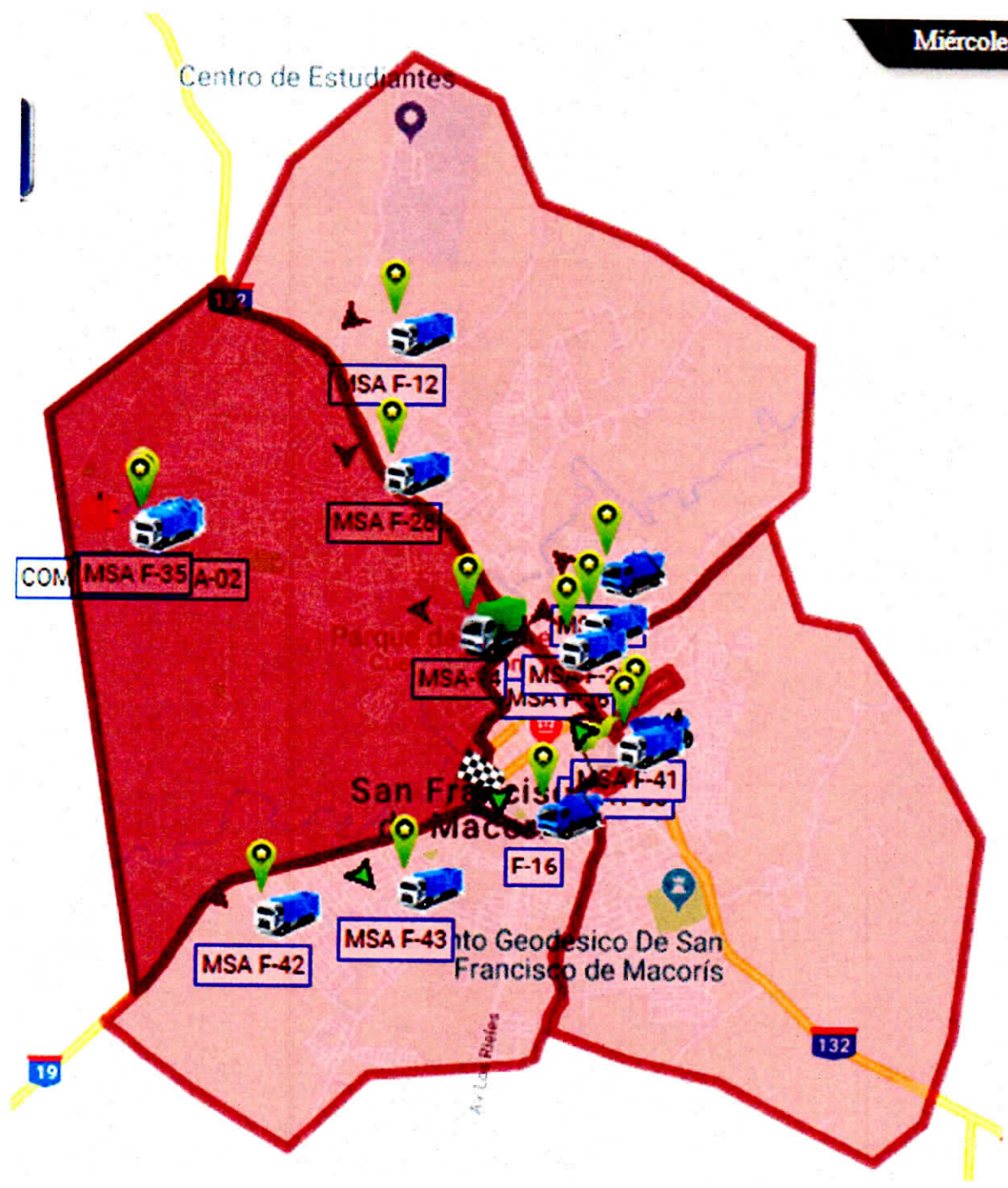
**Presidente de Móvil**

**Soluciones Ambientales**



**Coberturas por Polígonos**

**Miércoles**






## Ayuntamiento de San Francisco de Macorís



### Rutas y Frecuencia de Barrido y Recolección

**Horario:** Lunes a Viernes de 7:00 a 10:00 a.m. Y 2:00 a 4:00 p.m., Sábado y Domingo de 7:00 a 9:00 a.m.

Brigada	Capataz	Ruta	Días
<b>Pueblo Nuevo</b>	Miguel Rondón García	C/ Duarte hasta C/ Castillo 5 calles verticales y 6 horizontales	<b>Lunes a Domingo</b>
<b>Jobo Bonito</b>	Juan Suero	C/ Salcedo hasta C/ A 9 calles verticales y 5 horizontales	
<b>Ribera Del Jaya</b>	Dolores Corniel	Av. Libertad (Pte. Rivera del Jaya) hasta C/ Luperón 7 calles verticales y 5 horizontales Barrio Puerto Rico completo	
<b>Cristo Rey</b>	Rafael Ant. Tavera Ramos	Av. Libertad (Pte. Rivera del Jaya) hasta (Dpto. Municipal de Jaya)	
<b>Hermanas Mirabal</b>	Fanny Francisca González	C/ Castillo hasta C/ 5 Parte alta 8 calles verticales y 9 horizontales	
<b>José Fco. Peña Gómez</b>	Ana Cleto Romero	C/ Imbert hasta C/ A Parte Baja 7 calles verticales y 4 horizontales	
<b>Ens. San Martín de Porres</b>	José Morel	Av. Bienvenido Fuente Duarte hasta C/ 17 6 calles verticales y 7 horizontales	
<b>Los Rieles</b>	Francisco Rodríguez	Los Rieles, Quinta de los Maestros, Los Maestros, Urb. Lora y Urb. La Castellana 9 calles verticales y 25 horizontales	
<b>La Javiela</b>	Juan Cristian Matías Mendoza	Av. Bienvenido Fuente Duarte hasta C/ B 6 calles verticales y 5 horizontales	
<b>Villa Olímpica</b>	Víctor Manuel Hernández Ventura	C/ B hasta C/ Circunvalación 6 calles verticales y 8 horizontales	




## Ayuntamiento de San Francisco de Macorís



### Rutas y Frecuencia de Barrido y Recolección

<b>Salida a Nagua</b>	Luis Federico Burgos	Av. Frank Grullón con c/ A hasta Av. Manolo Tavarez (Guiza).	<b>Lunes a Domingo</b>
<b>Libertad 1 (Av. Libertad)</b>	Adolfo Abreu	Entrada Juan Alberto Espínola hasta Puente Rivera del Jaya	
<b>Libertad 2 (Av. Libertad)</b>	Pedro Pablo Gabriel López	C/ Gregorio Luperón hasta C/ José Reyes	
<b>Libertad 3 (Av. Libertad)</b>	Ernesto García	C/ José Reyes hasta Estación Negrin	
<b>Salida Santo Domingo</b>	Efraín Martínez Abreu	Av. Pdte. Antonio Guzmán F. hasta Mirabel	
<b>Los Mártires /Arcoíris</b>	Ramón Emilio Duarte Minaya	C/ Castillos Esq. Duverge hasta C/ Capotillo 8 calles verticales y 6 horizontales	
<b>Centro de la Ciudad 1</b>	José Antonio Reyes	C/ Salcedo Esq. Colon hasta C/ Mella 6 calles verticales y 8 horizontales	
<b>Centro de la Ciudad 2</b>	Evaristo Ant. López	C/ Mella Esq. Colon hasta C/ Luperón 6 calles verticales y 9 horizontales	
<b>Santa Ana 1</b>	José María Holguín	C/ Castillo hasta C/ Padre Billini Parte Abajo 5 calles verticales y 3 horizontales	
<b>Santa Ana 2</b>	José María Holguín	C/Padre Billini hasta C/ Ing. Guzmán Abreu Esq. D Parte Abajo 5 calles verticales y 5 horizontales	
<b>El Ciruelillo 1</b>	Benjamín Arias	Av. Caonabo hasta (centro correccional) Av. Carr. San Fco. Macorís-Villa Tapia	
<b>El Ciruelillo 2</b>	Benjamín Arias	Av. Caonabo hasta Juan Alberto Espínola 4 calles verticales y 5 horizontales	



## Ayuntamiento de San Francisco de Macorís



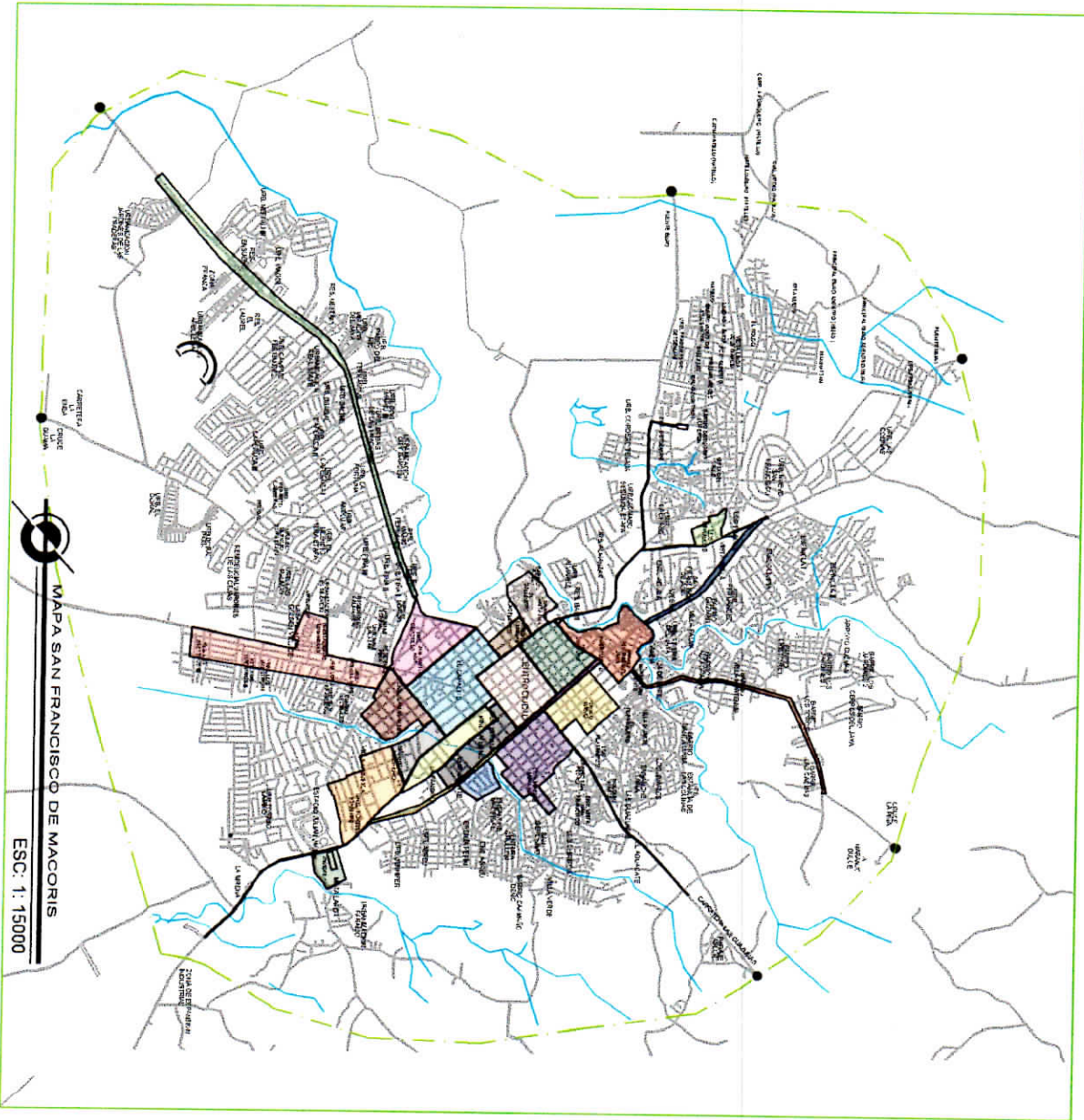
### Rutas y Frecuencia de Barrido y Recolección

<b>El Capacito</b>	Ramón Bladimir Viloria Tejada	C/ Salcedo hasta C/ Club de Leones Parte Abajo 9 calles vert. y 9 horizontales	<b>Lunes a Domingo</b>
<b>Ensanche Duarte (La Pangola)</b>	Candido Reynoso	C/ Adan Agutar hasta C/ A 10 calles verticales y 7 horizontales	
<b>Castillo Arriba</b>	Rafael Santiago Hernández	Libertad con Castillo hasta El Aguacate	
<b>Urbanizaciones</b>	Daniel Almonte	Urbanización Piña 1 hasta Urbanización Brugal	
<b>Parque La Piña 2</b>	Carmen Fajardo	Parque completo y sus alrededores	
<b>Brigadas Especiales días Feriados</b>	Ramón Bladimir Viloria Tejada	Realizan limpieza los días feriados como días de Semana Santa, Navidad e Inicio de año, la cual está compuesta por 40 personas.	
<b>Brigada Especiales Nocturna</b>	Ramón Bladimir Viloria Tejada	Esta brigada comprende el centro de la ciudad, Salidas Santo Domingo, Tenares y Nagua, Carr. Las Cejas, Castillo Arriba, Duarte Arriba y Dto. Municipal de Jaya	<b>Lunes a Domingo De 6:00 p.m. a 11:00 p.m.</b>
<b>Inespre</b>	Luis Francisco Burgos	Plaza Completa	<b>Lunes, Miércoles y Sábado</b>
<b>Satélite 1</b>	Emelido Tavera Beato	Recorre todas las salidas y da asistencias a las brigadas en día de huelga	<b>Lunes a Sábado De 7:00 a.m. a 1:00 p.m. corrido</b>
<b>Poda / Grama</b>	Eleodoro Rosario	Parques, Isletas y Avenidas	
<b>Poda / Arboles</b>	William Polanco Moronta	Parques, Isletas y Avenidas	
<b>Paisajismo</b>	Teresita Espinal	Parques, Isletas y Avenidas	

Lic. Antonio Díaz Paulino

Alcalde Municipal





MAPA SAN FRANCISCO DE MACORIS  
ESC. 1: 15000

- Jobo Bonito
- Pueblo Nuevo
- Ribera del Jaya
- Cristo Rey
- Inesapre
- Hermanas Mirabal
- Ens. San Martin de Porres
- Los Rieles
- Jose Fco. Peña Gomez
- La Javiela
- Villa Olimpica
- El Crujeillo 1
- El Crujeillo 2
- Selta a Nagua
- Libertad 1
- Libertad 2
- Libertad 3
- Centro Ciudad 1
- Centro Ciudad 2
- Las Martires/Macoris
- El Capacito
- Santa Ana 1
- Santa Ana 2
- Salida Santo Domingo
- La Pangola
- Castillo Arriba




SAN FRANCISCO DE MACORIS

CIUDAD DEL JAYA

CONTENIDO:  
ZONIFICACION DE BARRIO Y RECOLECCION

ESCALA:  
1:15000





## Ayuntamiento de San Francisco de Macorís



### Rutas y Frecuencia de Recolección

**Supervisor:** Ramón Bladimir Viloría Tejada **Horarios:** Mañana, Tarde y Noche de 7:00 a.m. a 4:00 p.m. Y 6:00 p.m. a 12:00 a.m.

Fichas y Capacidad	Rutas	Días
<b>F- 08</b> <b>19 Toneladas</b>	Mercado Municipal	<b>Domingo</b>
	Avenida Libertad	
	Calle Colon	
	Calle 27 Febrero	
	Calle San Francisco	
	Calle El Carmen	
	Calle La Cruz	
	Calle Sánchez	
	Calle Bono	
	Avenida Caonabo Av. Pdte. Antonio Guzmán Fernández	
<b>Nota:</b> Este camión da soporte a las rutas de Móvil Soluciones Ambientales de lunes a sábado.		



## Ayuntamiento de San Francisco de Macorís



### Rutas y Frecuencia de Recolección

Fichas	Rutas Moto-Carretas	Días
F - 01	Centro de la Ciudad Completo hasta Salida Tenares Completa	Lunes a Domingo
F - 02	El Capacito, Los Rieles, Las Cejas y Salida Santo Domingo Completa	Lunes a Domingo
F - 03	Emilio Prud'homme, Bienvenido Fuente Duarte y Salida Nagua Completa	Lunes a Domingo

**Nota:** Las moto-carretas recogen los residuos sólidos en lugares donde los camiones no pueden entrar como los barrios, callejones y caminos vecinales.

  
**Lic. Antonio Díaz Paulino**  
**Alcalde Municipal**

