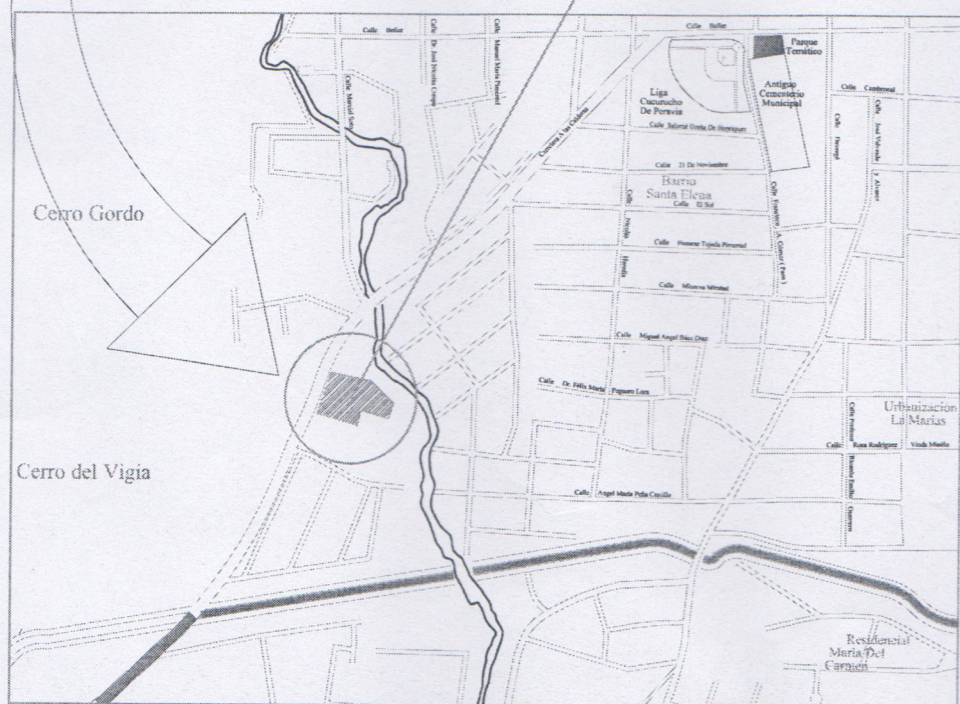




Peravia



Localizacion



CARACTERISTICAS

- TERRENO 3,306.39 M²
- CONSTRUCCIONES 308.71 M²
- PISOS Mosaico, Cemento y tierra
- VENTANAS Aluminio, Madera
- PUERTAS Madera y Tola
- VERJA Bloques de Hormigon
- TECHO Hormigon y Zinc



AYUNTAMIENTO MUNICIPAL DE BANI
DIRECCION DE PLANEAMIENTO URBANO

APROBADO

LICENCIA No. _____

FECHA 13/4/2013

CODIA

Realizado

Por la direccion del Departamento de Planeamiento Urbano y gestion territorial

Dibujo en Cad:

Arq. José Alexander Diaz P.

Levantamiento:

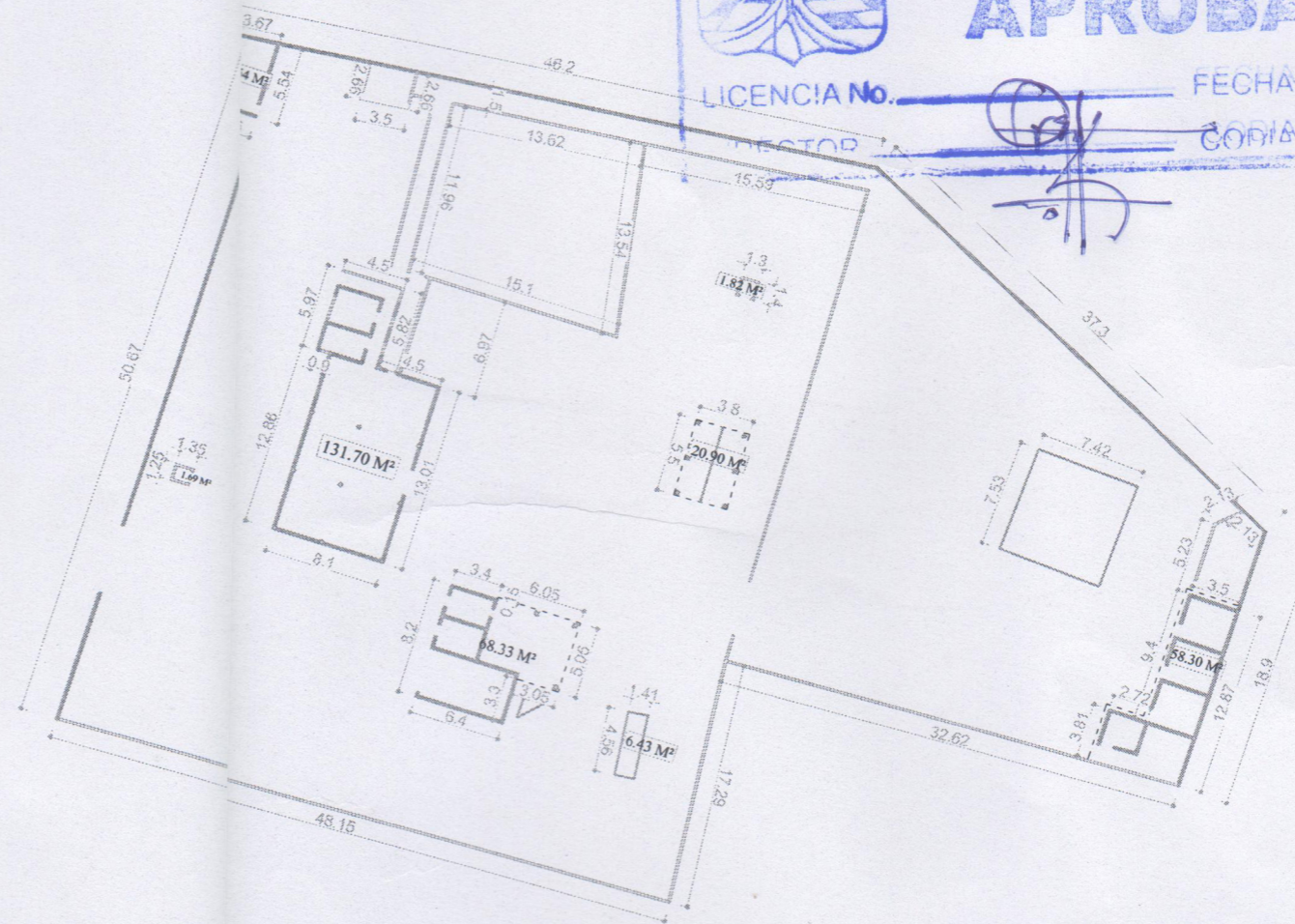
Direccion de Planeamiento Urbano

Director Planeamiento Urbano:

Arq. Enrique Peguero "Kike"

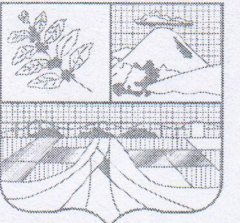
Titulo de la Hoja:

LOCALIZACION Y UBICACION



UBICACION

Escala	Fecha	Referencia	Número
1: 100	Abril 2013		1 / 3



Proyecto :

MATADERO

Ubicación:

Carretera Maximo Gomez camino
hacia Sombrero, Bani Prov. Peravia,
Rep. Dom.

Realizado:

Por la direccion del Departamento
de
Planeamiento Urbano
y
gestion territorial

Dibujo en Cad:

Arq. José Alexander Díaz P.

Levantamiento:

Direccion de
Planeamiento Urbano

Director
Planeamiento Urbano:

Arq. Enrique Peguero "Kike"

Titulo de la Hoja:

PLANTA DE CONJUNTO

Escala	Fecha	Referencia	Número
1: 100	Abril 2013		2 / 3

PLANTAS DE CONJUNTO DIMENSIONADA



AYUNTAMIENTO MUNICIPAL DE BANI
DIRECCION DE PLANEAMIENTO URBANO

APROBADO

LICENCIA No. _____

FECHA

13/09/2013

DIRECTOR _____

CODIA

18123

