

Municipio de San Juan de la Maguana, Provincia de San Juan



PLAN MUNICIPAL DE DESARROLLO

2012-2016

**“San Juan valle de Cacicazgos,
parques y plazas”**



Ayuntamiento Municipal
de
San Juan de la Maguana

Consejo de Desarrollo
Municipal



Dirección General de
Ordenamiento y Desarrollo
Territorial



LOGO

Prologo Plan Municipal De Desarrollo De San Juan de la Maguana

Ayuntamiento de San Juan

Ave. Independencia # 81
Municipio de San Juan,
Provincia de San Juan
República Dominicana

Financiamiento:

Senador Félix Bautista

Oficina Senatorial de San Juan

Acompañamiento Institucional:

- Dirección General de Desarrollo y Ordenamiento Territorial (DGODT).

Arq. Franklin Labour

Director General DGODT

Supervisión:

Arq. Marcos Martínez,

Encargado del
Departamento de
Seguimiento y monitoreo de
DGODT.

Coordinación Formulación del

Plan:

Arq. Madelin Urbáez

Coordinadora de los
Consejos de
Desarrollo, Depto.
Seguimiento y
Evaluación, DGODT

Equipo técnico Soporte:

Lic.

El acompañamiento técnico para la elaboración del Plan Municipal de Desarrollo y la reproducción de este documento, han sido financiados por la oficina Senatorial, en el marco de la Dirección General de Ordenamiento y Desarrollo Territorial (DGODT) quien tiene a su cargo la apuesta No 11, contenida en **El Sistema Nacional De Inversión Pública** ,Así como la iniciativa sustentada en **La Estrategia Nacional De Desarrollo** que promueve el fortalecimiento de las capacidades de los gobiernos locales, como parte de la visión del país que pretende alcanzar el Ministerio de Economía , Planificación y Desarrollo.



INDICE DE CONTENIDO

- Portada-----
- Prologo (Co- responsables Elaboración Plan)-----
- Índice de Contenidos -----
- Que es Un Plan Municipal De Desarrollo-----
- Proceso Metodológico Utilizado PMD-----
- Marco Jurídico y Referencia-----
- Mapeo De Actores del Consejo de Desarrollo Municipal-----
- Resolución Municipal (Autorización del Plan)-----
- Palabras Del Alcalde-----
- Miembros De La Gestión Municipal(Nombres Y Fotos)-----
- Consejo De Desarrollo (Nombres Y Fotos)-----
- Municipio En Cifras (Grafica)-----
- Redescubrimiento de valores de cómo es Municipio y sus Actores--
- Procedimiento Eslogan ¿?-----
- Diagnostico Narrativa (Extracto de ejes Temáticos)-----
- Cuestionario Múncipes (Entrevistas sobre temas puntuales /
Recopilación Histórica) -----
- Consolidado FODA-----
- Visión, Proceso Compilatorio-----
- Misión del Ayuntamiento (Gestión 2010- 2016)-----
- Objetivos de La Gestión (Líneas De Acción, Objetivos Y Proyectos)--
- Matriz Criterios de Priorización-----
- Matriz Programación De La Inversión-----
- Fichas Técnicas de Proyectos (por Eje Estrategia Nacional de
Desarrollo 2010- 2030)-----
- Riesgos U Obstáculos a Considerar Para El PMD-----
- Compromiso del Ciudadano (Aprobación del Plan)-----
- Colaboradores del PMD -----
- Compilación Fotográfica de Momentos Trascendentales del Proceso
Elaboración PMD -----
- Bibliografía -----
- Anexos-----
- Fotos Procesos Elaboración PMD-----

¿Qué es Un Plan de Desarrollo Municipal?

EL PMD es un instrumento de gestión del desarrollo bajo la responsabilidad del Ayuntamiento y articulado con el conjunto de organizaciones existentes en la comunidad (Consejo de Desarrollo), donde este proceso de planificación parte de la preparación de una línea de acción socioeconómica comunitaria – municipal que representa el insumo fundamental que utilizan los munícipes donde analizando la situación de la comunidad, identifican propuestas y prepararan el PMD ,En consecuencia los PMD son instrumentos de planificación que contienen los objetivos e ideas de proyectos priorizadas para superar los problemas que condicionan y limitan el desarrollo de los municipios, donde con un presupuesto definido y distribuido en un periodo de tiempo para su ejecución ,cada sector realiza una selección de las ideas de proyectos se obtienen para plantear el Plan de Inversión Municipal que es sometido a validación de la representación de la sociedad civil del municipio y posteriormente socializado y aprobado en Cabildo Abierto, y después enviarlo para someterlo al Sistema Nacional de Planificación de La Inversión Pública para ser refrendados por el gasto presupuestario.

PROCESO METODOLÓGICO UTILIZADO PMD

Si se parte de definir que los Planes Municipales de Desarrollo son instrumentos de planificación que contienen los objetivos e ideas de proyectos priorizados para superar los problemas que condicionan y limitan el desarrollo de los municipios se requeriría de un procedimiento, donde se definan una serie de acciones conducidas objetivamente.

Para lograr realizarlo de manera participativa, la Dirección General de Ordenamiento y Desarrollo Territorial ha elaborado las siguientes actividades programadas:

- 1-Lanzamiento del PMD y Asignación de Cuestionario por 8 Ejes Temáticos.
- 2- El Taller de Redescubrimiento
- 3- El Levantamiento de Diagnostico por Ejes Temáticos / Análisis FODA del Municipio y de La Gestión Municipal.
- 4- La Consolidación y Validación Del Diagnostico
- 5- La Visión, Misión y Líneas de Acción
- 6- Los Objetivos y Proyectos
- 7- La Matriz de Priorización de Proyectos
- 8- La Matriz de Programación de La Inversión y Fichas
- 9- La Revisión / Diagramación / Ensayo de Difusión
- 10- La Difusión del PMD / Actividad de Presentación Hallazgos Redescubiertos del Municipio.

A continuación se describe las diferentes actividades que los actores del municipio y los distritos municipales, utilizaron en la construcción del PMD, generando con las herramientas diseñadas para compilar o analizar la situación los insumos que nutrirían el contenido de dicho plan, lo que permitiría comenzar a construir el municipio que queremos.

Para lograrlo se realizaron convocatorias que sirvieron para presentar:

1-LANZAMIENTO DEL PMD y ASIGNACIÓN DE LOS CUESTIONARIOS POR 8 EJES TEMÁTICOS

- **Inicio con el Lanzamiento de la Presentación del PMD** dirigido a las Autoridades Municipales, Concejo de Regidores, Empleados del Ayuntamiento y la Totalidad de Miembros del Consejo.
- **Explicándoles la metodología y requisitos para abordar PMD**, solicitándoles documentos, propuestas, planes, ideas, gráficos, mapas entre otros concluyendo con la **exposición de las herramientas que permitirán el abordaje de los temas**
- Posteriormente se **presentaron los (8) ejes temáticos donde se distribuyen los temas para el diagnostico por grupos**

- **Luego se disgregaron cada grupo para discutir a lo interno su propia estrategia de recopilación** (contactos y el tiempo de entrega) **ver eje**

2- EL TALLER DE REDESCUBRIMIENTO

Este taller recopiló la trayectoria y remembranzas de su esencia como municipio:

- Se esquematizaron con ellos un nuevo enfoque del territorio aporte que inicia con el reconocimiento **de sus orgullos endógenos sobre 4 tipos de recursos (Naturales, históricos / culturales, Económicos y de Producción)** adquiriéndose un listado de estos.
- **Se reflexionaron QUE DEFINE** - El municipio es
- **Se rememoro un listado de aquellas personalidades de renombre o prestancia de su municipio** para entrevistarlos y recapitular la historia así como aquellos que por su ancianidad y recordar la historia a través de sus palabras.
- **QUE QUIERO SABER Los Múncipes Laboriosos: CON APODOS FAMOSOS** donde son recordadas aquellas personas del municipio que han sido valoradas y se recuerdan sus apodos como parte de sus oficios.
- **ESTOY INVESTIGANDO ESOS DATOS CURIOSOS** en este apartado se recopila información sobre elementos únicos del municipio como La primera fabrica o industria casera, la primera tradición ¿artísticos, artesanales, típicos, autóctonos, generacionales, rítmicos y alegres dignos de ser patrimonio comunitario.
- **Se levantaron Las Frases más Celebres** donde se rememoran refranes y frases que sean muy típicas del municipio
- **Se visualizaron GUIAS DE RUTAS /** Se identifican posibles rutas que podrían servir para tours temáticos del municipio en función de las potencialidades endógenas
- Se **CONSTRUYO UN SLOGAN de los valores y orgullos resaltados,** seleccionaron los concepto inéditos en cada caso, **dejando ver qué son?**

3- EL LEVANTAMIENTO DE DIAGNOSTICO POR EJES TEMATICOS / ANÁLISIS FODA DEL MUNICIPIO Y DE LA GESTION MUNICIPAL.

Paralelamente a las anteriores actividades los múnicipes continuaron trabajando el llenado de **los cuestionarios, entrevistas y recopilación de información** para el diagnostico. Durante el desarrollo de esta actividad esas informaciones fueron validadas por la asamblea presente en el taller.

- También durante esta etapa se construyen **dos análisis FODA**, uno del municipio y otro de la gestión municipal, los cuales se ordenan según su prioridad.

4- LA CONSOLIDACION Y VALIDACION DEL DIAGNOSTICO

- Se hizo la revisión de toda la información indagada por los grupos vinculados a los ejes temáticos, y confirmada por todos.

5- LA VISION, MISION Y LINEAS DE ACCION

- **VISION:** Se Explico **la definición y las características** básicas que debe tener. Durante esta actividad los participantes identifican cual es la visión del municipio que visualizan en el futuro.
- La metodología usada implica que cada grupo en función del sector trabajaron **los temas y sub-temas** , donde **Cada grupo genera una propuesta de cómo quiere ver su municipio** de acuerdo a tema correspondiente
- **Se fusionan y se combinan las variables**, finalmente concertadas, **se redacta participativamente la visión final**, que será un párrafo
- Y luego La visión final se descompone en enunciados claros que conceptualizan **las líneas de acción**.
- **MISION:** Se explica **la definición y las características básicas** que debe tener .**Se Forman un grupo con el equipo del ayuntamiento** presente, quienes deberán **formular una propuesta de misión municipal**.

6- LOS OBJETIVOS Y PROYECTOS

Objetivos: Se hacen **4 grupos uno por cada eje de** La Estrategia Nacional De Desarrollo **END**, agrupándolos **en cada línea según los temas trabajados, Formular el o los objetivos** que den respuesta por cada línea de acción y luego se redactan **LOS PROYECTOS** cuya implementación solucione el problema identificado o que sean necesarios para impulsar cada línea de acción

Proyectos: se redactan los proyectos cuya implementación de respuesta al objetivo que corresponde.

7- LA MATRIZ DE PRIORIZACION DE PROYECTOS

- **LOS PROYECTOS** se evalúan dentro de una **MATRIZ DE PRIORIZACION** para analizar el orden en que deben ser atendidos. según 8 criterios que arrojaran una puntuación final.

8- LA MATRIZ DE PROGRAMACION DE LA INVERSION Y FICHAS

- **Para la matriz se Trascribieron las líneas estratégicas , los objetivos y los proyectos seleccionados** trabajados en los 4 ejes estratégicos
- **Se Compararon los proyectos con un cuadro parámetros de referencia de costos.** Cada proyecto le fue asignado **la duración será en función de la magnitud de la obra y en tiempo de inicio acorde al puntaje acumulado** en la matriz de priorización.

LAS FICHAS: fueron completadas transcribiendo los proyectos seleccionados trabajados en los 4 ejes estratégicos, Esta ficha es tomada a partir del modelo de inversión pública.

- **Se completaron la información de los proyectos** ,sobre tipología, duración ,costo total, costo solicitado por año presupuestario y población beneficiaria

9- LA REVISION / DIAGRAMACION / ENSAYO DE DIFUSION

- **La Revisión:** En plenaria se dio una **hojeada general** de la totalidad del Contenido de la **propuesta de diagramación preliminar** como quiere ver su PMD, se consolida el resultado del trabajo realizado.
- **La Diagramación :** Se contrata los servicios de una empresa **publicitaria** , que edite y formatee tipo libro el **PMD para publicación**
- **Ensayo de Actividad Difusión :** Se Asigno la participación de los diferentes representantes **según identificamos QUE PINTAS(POESIAS ,DECIMAS , ACNEDOTAS, CANCIONES, BAILES , RITUALES,, FOTOS Y VIDEOS)** se realiza el simulacro en plenaria de la agenda agotar el día de la difusión según cada caso
- **Se ordeno** coherentemente, **las responsabilidades logísticas** (invitaciones, gastos) **y los turnos de intervención** de los participantes durante la difusión del plan de desarrollo municipal.

10- LA DIFUSION DEL PMD / ACTIVIDAD DE PRESENTACION HALLAZGOS REDESCUBIERTOS DEL MUNICIPIO.

- **Se Presentara** la agenda agotar el día de la difusión según cada caso , (apertura , actividad formal y **los turnos de intervención** de los participantes)
- Esta es la actividad de presentación de las potencialidades del municipio, a partir del resultado de todas las actividades realizadas durante la elaboración del Plan ,los mejores momentos **del proceso PMD , secuencia fotográfica con soporte explicativo**
- **Cada grupo Escenificara sus atributos y se coordinaran** como quieren vender su municipio, mostraran los participantes sus potencialidades a partir de cantos, decimas, gastronomía, etc **(Que incluimos y Que resaltamos)**
- Se **toma juramento** a los integrantes municipales del Consejo
- **Se entrega formalmente al municipio el nuevo PMD** (libro editado)

A partir de este momento el territorio asumirá canalizar este plan como el instrumento que permitirá viabilizar el desarrollo que lo llevara a convertirse en un municipio sostenible.

MARCO JURÍDICO Y DE REFERENCIA DEL PLAN MUNICIPAL DE DESARROLLO (PMD)

El marco jurídico y normativo de referencia del Plan Municipal de Desarrollo está establecido en:

- **La Constitución de la República Dominicana.**
- **Ley del Distrito Nacional y los Municipios (Ley 176-07).**
- **Ley de Planificación e Inversión Pública (Ley 498-06).**
- **Ley Orgánica de Estrategia Nacional de Desarrollo 2010-2030 (Ley 1-12).**
- **Objetivos de Desarrollo del Milenio.**

1.1.1. La Constitución de la República Dominicana.

El Plan Municipal de Desarrollo se enmarca en lo establecido en **la Constitución de la República, Artículo 241 y 242**, el primero referido a la Estrategia Nacional de Desarrollo y el segundo al Plan Nacional Plurianual. Este último establece que el mismo integrara los programas y proyectos a ejecutarse durante su vigencia. Siendo que este plan integrará los producidos a nivel municipal, provincial y regional.

1.1.2. Ley del Distrito Nacional y los Municipios (176-07).

La ley 176-07 en el Capítulo I, Artículo 6, Literal J, inicia reconociendo la participación como un principio, cuando establece: “Durante los procesos correspondientes al ejercicio de sus competencias, los ayuntamientos deben garantizar la participación de la población en su gestión, en los términos que defina esta legislación, la legislación nacional y la Constitución”.

De igual forma en **el artículo 15, Numeral 4º**, establece la participación en la gestión municipal como un derecho de las y los munícipes. Dicha participación debe darse de forma organizada tal como se establece en el **artículo 227** cuando dice: “los ayuntamientos favorecerán el desarrollo de las organizaciones de la sociedad civil, impulsando su participación en la gestión municipal, facilitándoles la más amplia información sobre sus actividades y, dentro de sus posibilidades, el uso de los medios públicos y el acceso a las ayudas económicas para el desarrollo de sus actividades en beneficio de la comunidad”.

Planificación Municipal. El artículo 122 de la Ley Municipal establece los fines que se persiguen con la formulación de Planes Municipales de Desarrollo, a saber:

- a. Lograr una utilización e inversión adecuada de los recursos municipales para impulsar su desarrollo integral, equitativo y sostenible.
- b. Brindar una oportuna y eficiente atención a las necesidades básicas de la comunidad, y
- c. Lograr un ordenamiento racional e integral del territorio municipal.

La Ley 176-07 refiere que los planes municipales de desarrollo, serán aprobados por los ayuntamientos a iniciativas del/la alcalde/sa y con participación de la comunidad. Además, en **el Artículo 123** refiere que la elaboración, discusión y seguimiento del Plan Municipal de Desarrollo lo hará el Consejo Económico y Social Municipal, del que formaran parte representantes de la comunidad. Estos planes deben ser aprobados dentro de los primeros seis (6) meses del inicio de cada gestión y su vigencia será de cuatro (4) años a partir de la fecha de aprobación. Siendo que los ayuntamientos en la definición de los planes, tomarán en cuenta los criterios propuestos en la legislación en materia de la planificación e inversión pública.

Los Distritos Municipales: La Ley Municipal no hace alusión específica a los Distritos Municipales en cuanto a su participación en la formulación de los Planes Municipales de Desarrollo, dado que los asume como parte del territorio municipal.

1.1.3. Leyes crean el Sistema de Planificación e Inversión Pública (496-06 y 498-06)

Esta ley rige el marco institucional del Proyecto en materia de planificación e inversión pública: incluyen las leyes del 2006 que crean el Ministerio de Economía, Planificación y Desarrollo (MEPyD) y el Sistema Nacional de Planificación e Inversión Pública (SNIP), los cuales, conjuntamente con sus decretos de implementación, describen la arquitectura institucional que sustenta el Proyecto.

La Ley de Planificación e Inversión Pública (**498-06**) y su Reglamento (**Dec. No. 493-07**), establecen como mecanismo de carácter consultivo en asuntos económicos y sociales a nivel del territorio municipal, provincial y regional, los Consejos de Desarrollo; cuya finalidad es canalizar las demandas de los ciudadanos ante el gobierno central y el gobierno municipal.

En los Consejos estarán representadas las autoridades municipales en la persona del Alcalde, Presidente del Concejo Municipal y los Directores de las Juntas de Distrito Municipal; por la sociedad civil organizada los representantes de asociaciones empresariales, instituciones educativas, gremios profesionales y asociaciones agropecuarias. No obstante esta configuración, el reglamento (**Dec. No. 493-07**) de la Ley 498-07, en el **Párrafo II**, con la finalidad de homologar ambos órganos y hacerlo más participativo, establece que en el caso de los Ayuntamientos de los Municipios y el Distrito Nacional, Los Consejos de Desarrollo Municipal se corresponden con los Consejos Económico y Social Municipal previstos en **el Artículo 252 de la Ley No. 176-07**, del Distrito Nacional y los Municipios.

1.1.4. Estrategia Nacional de Desarrollo 2010-2030

El Plan también se enmarca en la Estrategia Nacional de Desarrollo 2010-2030, específicamente en el Eje 2: “Una sociedad cohesionada, con igualdad de oportunidades y bajos niveles de pobreza y desigualdad”. Cuyo Objetivo Específico 12 plantea “Impulsar el desarrollo local mediante el fortalecimiento de

las capacidades administrativas de los municipios, la participación ciudadana y la coordinación con otras instancias del Estado”.

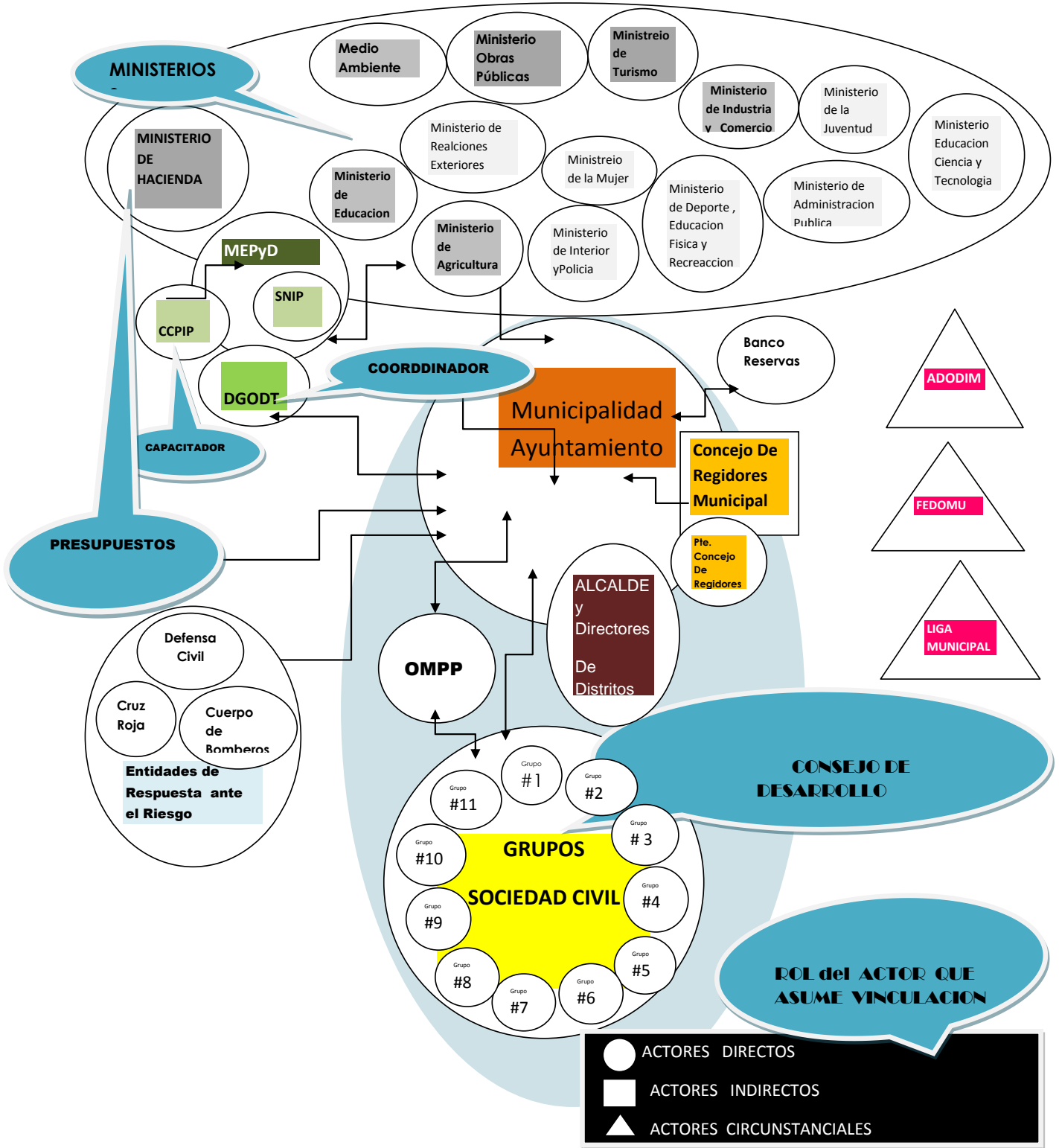
Este tiene como Líneas de Acción:

1. El fortalecimiento de las capacidades técnicas, gerenciales y de planificación de los gobiernos locales para formular y ejecutar políticas públicas.
2. Transferir gradualmente a los municipios competencias, recursos y capacidad tributaria para mejorar la oportunidad y calidad de los bienes y servicios prestados a los munícipes.
3. Promover el desarrollo de una cultura de derechos y deberes de los munícipes, y fortalecer los mecanismos de participación social activa y responsable a nivel local.

Objetivo General 3, “Democracia participativa y ciudadanía responsable”, y el Objetivo Específico 4, que establece “Consolidar la democracia participativa y el ejercicio responsable de los derechos y deberes ciudadanos”. Con estos se promueve el desarrollo de una cultura de derechos y deberes de los munícipes, y fortalecer los mecanismos de participación social activa y responsable a nivel local.

De igual modo, lo referido a **la Cohesión territorial, planteada en el Objetivo 13** que establece “Integrar la dimensión de la cohesión territorial en el diseño y la gestión de las políticas públicas”; Siendo su **Línea de Acción 1** “fortalecer las capacidades de la planificación del desarrollo territorial en todos los niveles de la administración pública”

MAPEO DE ACTORES DE LOS CONSEJOS DE DESARROLLO





LOGO ALCALDIA

Palabras Del Alcaldesa

ARC. Hanói Jacqueline Sánchez

FOTO AYUNTAMIENTO



PALABRAS DEL ALCALDESA

“Al que no planifica..... lo Planifican”, el municipio de San Juan de la Maguana es la capital de la provincia San Juan, con una topografía relativamente llana, localizada en la parte occidental del Valle de San Juan y al sur de la República Dominicana.

Estamos hoy presentando los resultados de nuestro Plan Municipal de Desarrollo 2013-2016, el cual hemos elaborado gracias al **Consejo Municipal de Desarrollo (CMD)**, el cual cuenta con la participación activa de todas las instituciones que forman parte de la estructura social del municipio, y conducidos por la Dirección General de Ordenamiento Territorial (DGODT), actores sociales, instituciones públicas y privadas además de organizaciones comunitarias.

Estas acciones forman parte de nuestro compromiso a lo establecido en ley 176-07 del distrito y los municipios y a la Agenda Nacional de Desarrollo (AND). Hemos logrado soñar juntos por el municipio que queremos; ahora nos toca a todos y todas tomar el papel activo ya que somos compromisarios para convertirlo en realidad uno con las inversiones y otros con el requerimiento necesario.

Le doy gracias a Dios por darle la oportunidad de dirigir mi pueblo en momentos de tantas luces. “San Juan avanza contigo”.

Arq. Hanói Sánchez Paniagua

Alcaldesa Municipal de
San Juan de la Maguana



FOTO DEL CONCEJO DE REGIDORES



FOTO DE LA SOCIEDAD CIVIL DEL CONSEJO DE DESARROLLO



AYUNTAMIENTO MUNICIPAL

Resolución Municipal Aprobando El PMD

RESOLUCIÓN No

[Insertar fecha]

Mediante la cual el Ayuntamiento Municipal de *[Insertar nombre del municipio]* aprueba el Plan Municipal de Desarrollo *[Insertar período del plan, ej. 2011-2014]*

CONSIDERANDO: Que el artículo No. 199 de la Constitución de la República establece que los municipios y los distritos municipales constituyen la base del sistema político administrativo local, son personas jurídicas de Derecho Público, responsables de sus actuaciones, gozan de patrimonio propio, de autonomía presupuestaria, con potestad normativa, administrativa y de uso de suelo, fijadas de manera expresa por la ley y sujetas al poder de fiscalización del Estado y al control social de la ciudadanía, en los términos establecidos por la Constitución y las leyes.

CONSIDERANDO: Que los ayuntamientos tienen la responsabilidad de promover el desarrollo sostenible de sus municipios, planificando su accionar para favorecer un uso más efectivo y eficiente de los recursos, con la finalidad de incrementar la calidad de vida de los munícipes y su acceso a oportunidades.

CONSIDERANDO: Que la Ley 176-07 del Distrito Nacional y los Municipios en su artículo 122 establece que “los ayuntamientos aprobarán, a iniciativa de las y los síndicos y con participación de la comunidad, planes municipales de desarrollo”.

CONSIDERANDO: Que la Ley 498-06 que crea el Sistema Nacional de Planificación e Inversión Pública y su reglamento de aplicación, establecen el conjunto de principios, normas, órganos y procesos a través de los cuáles se fijan las políticas, objetivos, metas y prioridades de desarrollo económico y social, al cual están sujetos todos los organismos del sector público, entre los cuales se encuentran los ayuntamientos.

CONSIDERANDO: Que el Ayuntamiento de *[Insertar nombre del municipio]* ha agotado un proceso de planificación durante el período *[Insertar período]*, mediante el cual se ha formulado un Plan Municipal de Desarrollo, contando con la participación activa de la alcaldía, los regidores, funcionarios municipales y la sociedad civil.

CONSIDERANDO: Que en fecha *[Insertar fecha]* fue juramentado el Consejo Económico y Social del Municipio de *[Insertar nombre del municipio]*, como entidad consultiva conformada por el ayuntamiento y representantes de organizaciones sociales del Municipio, quienes han se han comprometido a sumar esfuerzos para alcanzar los objetivos del Plan Municipal de Desarrollo.

CONSIDERANDO: Que el día *[Insertar fecha]* las fuerzas vivas del Municipio de *[Insertar nombre del municipio]*, representadas por sus principales organizaciones reunidas en Asamblea, y encabezadas por el Consejo Económico y Social Municipal, expresaron su aprobación y apoyo al Plan Municipal de Desarrollo.

Vista: La Constitución de la República Dominicana.

Vista: La Ley No.176-07, del Distrito Nacional y Los Municipios.

Vista: La Ley 498-06 de Planificación e Inversión Pública y su Reglamento de Aplicación n° 1.

El Concejo de Regidores, en uso de sus facultades legales:

RESUELVE

PRIMERO: Aprobar, como al efecto aprueba, el documento contentivo del **Plan Municipal de Desarrollo de** *[Insertar nombre del municipio]* *[Insertar período del plan, ej. 2011-2014]*, como el instrumento de planificación que guiará la gestión municipal en el período señalado.

SEGUNDO: Asumir como norte de la gestión municipal la visión estratégica de desarrollo consensuada con los munícipes, que dice:

“[Insertar visión estratégica de desarrollo]”;

así como las líneas estratégicas de desarrollo:

[Insertar líneas estratégicas de desarrollo]

TERCERO: Asegurar que se dirijan todos los recursos humanos y financieros necesarios para el desarrollo de los programas y proyectos contenidos en el Plan Municipal de Desarrollo, y aunar esfuerzos con el Consejo Económico y Social del Municipio para gestionar recursos y asistencia técnica ante otras instancias.

CUARTO: Empezar iniciativas y alianzas estratégicas con diversos actores nacionales e internacionales a los fines de asegurar la consecución de los objetivos establecidos en el Plan Municipal de Desarrollo.

QUINTO: Poner en funcionamiento, a través de la Oficina Municipal de Planificación y Programación, los mecanismos de monitoreo y evaluación necesarios para la efectiva implementación del Plan Municipal de Desarrollo.

SEXTO: Difundir ampliamente el Plan Municipal de Desarrollo por diferentes medios, informando oportunamente a los munícipes sobre los avances en su implementación.

DADO en la Sala de Sesiones del Honorable Ayuntamiento del Municipio de *[Insertar nombre del municipio]*, a los _____ (____) días del mes de _____, del año dos mil _____ (____)

Miembros de la Gestión Municipal

Consejo de Regidores



FOTO DURANTE SECCION

Presidente del consejo
Vicepresidente

Grecía familia Beriguete
Máximo Abreu Veloz

Equipo

José Manuel de los Santos
Julio Cesar Bugue Espinal
José Ramón Mateo
Clara M. Espinosa
Héctor Bienvenido Lorenzo
Daysi Contreras
Rosendo Suero Suso
Osvaldo Lant. Conario
Evelyn de los Santos
Juan Lant. Genaro
Cherrys Toribio Enc.

Consejo de Desarrollo Municipal

Nombre. Arq. Hanói Sánchez
Sector, **Alcaldesa, Coordinador del Consejo**

Nombre **Grecía familia Beriguete**
Sector, **Presidente del Consejo de Regidores**

Sr. Julio Viña
Sr. Miguel Sido,
Sector, **Asociación Empresarial, Cámara Comercio y producción**

Nombre.Lic. Wilyan Kevelo
Nombre.Sr. Luis Martínez
Sector, **Educación Superior o más Alto Nivel Escolar**

Nombre., Sr. Alfredo del Valle
Nombre.Sr. Joel Pérez Suero
Sector **Gremios y Sindicatos**

Nombre. Sr. Enerio Ant. Cuevas
Nombre., Sr. Fermín Méndez
Sector, **Asoc. De Agricultores / Asoc. De Regantes**

Nombre.Representante
Nombre., Luis Freddy de Los Santos
Sector , **Asoc. Pecuaria**

Nombre. Sr. Remigio Luna
Nombre., Sr. Manuel Ogando Gaspar
Sector, **Juntas de Vecinos**

Nombre. , Sr. Dilcio Peguero
Nombre., Sr. Eduardo P. Báez
Sector, **ONG,S / Mancomunidades**

Nombre. Sra. Genara Piña
Nombre., Sr. Bienvenida Valenzuela
Sector, **Centro de Madres/ Asoc. De Ayuda Mutua / Asoc. Comunitaria**

Nombre.Sr. Bonifacio Familia
Nombre., Sra. Dominika Martínez
Sector, **Cooperativas**

Nombre. Sr. Ricardo Montero
Nombre., Sr. Caonabo Peña
Sector, **Clubes Deportivos / Fundaciones Culturales**

Nombre. Sr. Johnny Sánchez
Nombre., Suplente
Sector, **Iglesias**



Municipio en Cifras

<p>Localización</p>	<p>Zona geográfica del territorio se localiza en el municipio:</p> <ul style="list-style-type: none"> • <p>Se encuentra ubicada en</p> <ul style="list-style-type: none"> • <p>Cuyos límites geográficos del municipio: Al norte....., al Su....., ; al Este....., y al Oeste....., Este municipio pertenece a la provincia....., Región.....</p>
<p>Extensión y División Territorial</p>	<p>163.6 km2</p>
<p>Población</p>	<p>Municipio Total General # Hombres # Mujeres</p> <p>Población Urbana # Hombres # Mujeres</p> <p>Población Rural 2,382 1,397 Hombres 985 Mujeres</p>
<p>Densidad Poblacional</p>	<p># Personas por Km2</p>
<p>Presupuesto Municipal</p>	<p>El Último Año,201 RD\$0 .00</p>

Redescubrimiento

Como es Nuestro Municipio

Municipio: SAN JUAN

:

Provincia: SAN JUAN DE LA MAGUANA

:

¿Que define el Municipio?

TALENTOSO, LABORIOSO, CAPAZ, AMISTOSO, TRABAJADOR, HONRADO, SERVICIAL, CRETIVO, HUMANITARIO, GENTIL, HOSPITALARIO, ALEGRE, EMPRENDEDOR, RESPETUOSO, HUMILDE, SOLIDARIO, RELIGIOSO y BRUJO


¿Personalidades Reconocidas para entrevistar?

Nombre	Porque entrevistarle	Responsable
YOMAIRA MEDINA	POLITICA MUJER DE REMNOMBRE	LOURDES MA . CONTRERAS
FELIX BAUTISTA	SENADOR DE LA PROVINCIA	LUCIA RODRIGUEZ
MARIANTONIETA RONCINO	ARTISTA DE PRESTANCIA	SARHA HERRERA
MARIANEL SANCHEZ	DEPRTISTA	RAMON VALENZUELA
MONINA SOLA	HUMORISTA	ANGEL HERRERA
JUAN VALDEZ	MUSICO	MARIA VALENZUELA

Municipes Laboriosos (Pintorescos)

Nombre/Apodo	Oficio/labor	Anécdotas
PINCHU	EL RESADOR	PERSONAJE DE VELORIOS
ALAMBRE	EL BOTELLERO	CLASICO POR SU PREGON
EL BOHEMIO	VENDOR DE REVISTAS	MEMORIZABA PORQUE NO SABIA LEER
CHAN	EL RIFERO	PUERTA A PUERTA
MORENA	LA CARBONERA	ATIZADORA DE FOGON
PAPEN Y PABLITIN	EL TRANSPORTITA	CARRO DE VIAJE A DOMICILIO
ALADINO	EL FOTOGRAFO	
BOLO	EL PANADERO	EL DE LOS PANES BOMBA
BIBIN	LA MODISTA	
YON	EL MANICERO	

Datos Curiosos



Curiosidades	Curiosidades
QUESO DE PUNTA CAÑA	FABRICA DE TORTILLAS DE NAIBOA
EL PALITO DE COCO NIEVE	LA FABRICA DE BLOCK DE VIRGILIO
LA FABRICA DE APAREJO	LA FABRICA DE MUEBLES DE AMERICO RODRIGUEZ
FABRICA DE SILLAS DE CABALLO	LA CAFETERIA DE LA RUBIA
EL ANAFERO DE HOJALATA	EL COMEDOR DE BIENVENIDA

Fases Celebres

CUANDO EL DOMINGO VA A SER BUENO , DESDE EL SABADO SE VE

SENGUN EL PALO EL CALIMETE

UN PERRO ANDA EN CUATRO PATAS , PERO UN SOLO CAMINO

SAN JUANREO BARIGA VERDE

METISTE LOS DOS PIES EN UN SOLO ZAPATO

SEN EL MACO LA PEDRA

TENEMOS EL SARTEN AGARAO POR EL MANGO

TE MATE EL GALLO EN LA FUNDA

Lugares Emblemáticos, dignos de fotografiar.

Naturales

Nombre	Ubicación
PRESA DE SABANETA	Zona Rural Dist. Municipal Sabaneta
RIO SAN JUAN	Zona Rural Dist. Municipal Sabaneta La Playita
EL CHARCO LAS 3 VAINAS	
EL CHARCO LAS GUAMITAS	
Balneario el Manguito	Zona Rural Dist. Municipal las Zanjas (el Cacheo)
Balneario de Yaque	Zona Rural Dist. Municipal Guanito-Los Bancos
LA CUEVA DE CEBO RUCO	Zona Rural Dist. Municipal Sabaneta
Cueva del Pinal La Jagua	Zona Rural Dist. Municipal La Jagua (* el 1 de Enero Cada Año Celebran una fiesta)
La paredes de Piedra	Zona Rural Dist. Municipal La Jagua
Las Caritas en el Salto la Jagua	Zona Rural Dist. Municipal La Jagua
EL CHARCO LEBRON	Estos se lo llevo Huracán George.
Recomiendo: Salto Babor o Cueva de los Indios	Zona Rural Dist. Municipal María Nova (Sección Babor Arriba)
Cascada Maguana Arriba	Zona Rural Dist. Maguana-Hato Nuevo.
Ruinas Villa de San Juan	Zona Rural Manogwayabo (Planta de Tratamiento Residuales)
EL RIO AZULITO	Estos se lo llevo Huracán George. Estaba en Mesopotamia
EL PARQUE JOSE ARMANDO BERMUDEZ	Zona Rural
EL PARQUE JOSE DEL CARMEN	Zona Rural Cordillera Central
Pico Duarte	Zona Rural EL PARQUE JOSE DEL CARMEN

Histórico Cultural

Nombre	Ubicación
LA CASA DE LILIS	ZONA URBANA
LA AGUITA DE LIBORIO	Zona Rural Dist. Municipal Maguana-Hato Nuevo (Maguana Arriba)
El Hombre de Seboruco	Zona Urbana Curo UASD
LA PLAZA CAONABO	ZONA URBANA
LA PLAZA ORLANDO MARTINEZ	ZONA URBANA
EL CASTILLO DE MARIAN SANCHEZ	Zona Urbana
LA PLAZA JUAN BARRON	ZONA URBANA
Plaza de las Brujas Cardón	Zona Rural Dist. Municipal el Rosario
Plaza El Caney	Zona Rural Dist. Municipal Sabaneta (El Capa)
LAS RUINAS DEL 1ER INGENIO	Zona Rural Dist. Municipal Pedro Corto (La Sabana)
EL MONUMENTO DE LA BATALLA DE SANTOME	ZONA URBANA

Productos Económicos

Nombre	Ubicación
LAS PLANTACIONES DE HABICUELA, GUANDUL	Zona Rural
LAS PLANTACIONES DE ARROZ	Zona Rural
LAS PLANTACIONES DE CACAO	
EL MERCADO DE PACAS	ZONA URBANA
Los Palan de Algunas Comunidades	Zona Rurales La Jagua (Viernes) Sabaneta (Los Viernes)
Mercado Popular de INESPRES	Zona Rural
Plaza comercial Boca de Los Arroyos	Zona Rural Dist. Municipal Sabaneta

Otros

Nombre	Ubicación
EL SALTO PARACAIDISTA	La Maguana Arriba Zona Rural
BELLAS ARTES	ZONA URBANA
EL HOTEL MAGUANA	ZONA URBANA
LAS 3 PISCINAS	Esto se lo llevo Huracán George. Estaba en Mesopotamia
LA CATEDRAL	ZONA URBANA
LA MANICERA	Esto esta ruina El <i>Córbano Sur</i>
EL TOCON	Esto se lo llevo Huracán George. Estaba en Mesopotamia
LA BELLA CASCADA	ZONA URBANA
EL BATEY ESPIRITU SANTO	Zona Rural Dist. Municipal las Zanjás (El Batey)

Responsable guía para tomar las fotos:

Nombre: Ernesto (OMPP).

Teléfono: Ayuntamiento.

Posibles Rutas

- Ruta de Paseo
- Ruta de Compras
- Ruta de naturaleza
- Ruta de Aventura
- Ruta de Mar

Descripción de la Ruta

Describe las características de la ruta según selección:

Ruta de compra por su tradicional esquema de comerciante de granos , arroz y pacas.

Ruta de Naturaleza y cultura por sus famosos parque Nacional J.A. Bermúdez , Presa de Sabaneta ,y Baño de Liborio.

Otros insumos recibidos por los municipales

(Música, poesías, etc....) ATABALES.

DESFILES DE REYNAS CON DISFRASES ALEGORICOS

MUNICIPIO: SAN JUAN
PROCEDIMIENTO CREACION SLOGAN

PLANTEA MIENTOS	SLOGAN PROPUESTA INICIAL LLUVIA DE IDEAS	RECURSO RESALTADO (Natural, histórico /Cultural ,económico, productivo)	Características TIPO (Sencillo, creativo, Metafórico)	OBSERVACION
a	San Juan valle de encantos y parques	Natural	Sencillo y creativo	<ul style="list-style-type: none"> • Se formaron 6 grupos los cuales debían proponer tres opciones, por grupo y de ahí se comenzaría a analizar, depurar y fusionar. • No hubo conflicto • Se seleccionaron los concepto inéditos en cada caso • Se descartaron aquellas ideas que por ser generales aplicaban para cualquier municipio • Se procedió mediante análisis a la fusión • Se
b	San Juan ciudad histórica y cultural	Cultural	Creativo	
c	San Juan valle de belleza natural	Natural	Sencillo	
d	Tierra de los tres cacicazgos	Histórico y cultural	Sencillo, creativo y metafórico	
e	La perla del sur	Natural	Sencillo	
f	San Juan tierra de virtud	Cultural	Sencillo	
g	San Juan tierra de Santome	Histórico	Sencillo y creativo	
h	San Juan cuna de Sánchez	Histórico	Sencillo y creativo	
i	San Juan tierra de	Histórico	Sencillo y	

	la cultura indígena		creativo	<p>eliminaron palabras acortando frases</p> <ul style="list-style-type: none"> • Se sometió a votaciones • Se volvió con las últimas 2 opciones a fusionarlas para hacer 1 • Se acordó el slogan definitivo para el municipio 	
j	Un tesoro escondido	Natural	Sencillo		
k	San Juan valle alegre	Natural	Creativo		
l	San Juan tierra de esperanza	productivo	Sencillo		
m	San Juan tierra de Caonabo	Histórico y cultural	Sencillo, creativo y metafórico		
n	San Juan tierra encantada	Natural	Sencillo		
o	San Juan la gloria viva y natural con gran deseo de superación	Cultural	Creativo		
p	San Juan tierra acogedora fácil de llegar y difícil de marcharse	Cultural y productivo	Creativo		
q	San Juan tierra del chenzen	Cultural y productivo	Creativo y metafórico		
r	San Juan tierra de Caonabo, tierra de Dios	Cultural	Creativo		
1ER FILTRO	SLOGAN PROPUESTA SELECCIONADAS	PRESELECCION EN FUNCION DE ANALISIS	TEMA PREDOMINO		DESCARTAR o FUSIONAR
1	Tierra de Caonabo				Fusionar
2	San Juan tierra del		Cacicazgos y/o		Descartar

	chenchen		cacicazgo parques y plazas.	
3	San Juan tierra de Santome			Descartar
4	Tierra de la cultura indígena			Descartar
5	San Juan valles y parques encantados			Fusionar
6	Tierra de los tres cacicazgos			Fusionar
Propuesta nuevas	UNIFICACION SLOGAN PROPUESTA	CRITERIOS DE FUSION	ELEMENTOS A CONSIDERAR	DEPURACION
1	San Juan valle de Caonabo parques y plaza	Se fusiono la parte de valle, parques y plaza con tierra de caonabo	Se consideraron eliminar la palabra tierra por y dejar solo valle.	Pasa a ser Opción No1 a considerar para decisión
2	Tierra de la cultura indígena	Se cambio el nombre de cacicazgos por cultura indígena que es más general	Se cambio el sentido.	Pasa a ser Opción No2 a considerar para decisión
Opción	SLOGAN PROPUESTA DEPURADAS	OBSERVACIONES VOTACION	VOTACION 1ERA OPCION	VOTACION 2DA OPCION
Opción No1	San Juan valle de Caonabo parques y plaza	No se eligió ninguna por si sola sino que al final estas 2 propuestas se volvieron a fusionar y	votos abstenciones	

		junta, se logro una muy buena combinación		
Opción No2	Tierra de la cultura indígena			votos abstenciones

SLOGAN DEFINITIVO		
San Juan valle de Cacicazgos, parques y plazas		
Municipio	San Juan de la provincia San Juan	Nueva Imagen emblemática marca de territorial

Diagnostico

(Se agrega la información levantada a partir de los temas y subtemas y análisis de estos,)

CONTEXTO HISTÓRICO Y GEOGRÁFICO

- Datos geográficos

San Juan de la Maguana



San Juan de la Maguana

Ubicación de San Juan de la Maguana

Apodo: Barriga Verde

<u>País</u>	 <u>Rep. Dominicana</u>
• <u>Provincia</u>	<u>San Juan</u>
<u>Ubicación</u>	 <u>18°48'36"N</u> <u>71°13'48"O18.81, -71.23</u>
• <u>Altitud</u>	415 <u>msnm</u>
• <u>Distancia</u>	200 <u>km</u> a <u>Santo Domingo</u>
<u>Superficie</u>	1.726,74 <u>km²</u>

<u>Distritos Municipales</u>	9
Fundación	1503
<u>Población</u>¹	
• Total (2009)	132.450 hab.
	• 66.643 hombres
	• 62.581 mujeres
• Urbana	70.969 hab.
• <u>Densidad</u>	74,8 hab./km ²
<u>Gentilicio</u>	Sanjuanero(a)
<u>Pref. telefónico</u>	557
Fiestas mayores	24 de junio
<u>Patrón</u>	<u>San Juan Bautista</u>

San Juan de la Maguana, es el municipio cabecera y capital de la provincia de San Juan, en la región occidental de la República Dominicana.

Fue una de las primeras ciudades fundadas en la isla; fue fundada en 1503 y se le dio el nombre de San Juan de la Maguana por San Juan Bautista y por el nombre taíno del valle: *Maguana*.

Geografía

El municipio de San Juan de la Maguana está en el centro del Valle de San Juan, el viejo Maguana taína. El río San Juan es el principal río de la región y la ciudad fue fundada a la izquierda (este) de este río.

Los límites geográficos del municipio, con la Cordillera Central ("Cordillera Central") al norte y al este, y la Sierra de Neiba al sur. Hacia el oeste hay una cadena de colinas bajas. Limita al norte con las provincias Santiago y Santiago Rodríguez, al este con la provincia Azua (y parcialmente con la provincia La Vega, en el noreste), al sur con la provincia Bahoruco y al oeste con la provincia Elías Piña.

La extensión del municipio de san Juan de la Maguana es de 1,726.74 km. Su temperatura promedio anual según la medición es de 24.9 grados centígrados y el promedio de días de lluvias al año de 91.5 días.

División político-administrativa

- El municipio de San Juan de Maguana pertenece a la provincia de San Juan, de la Región Sur o Región VI - El Valle.
- La evolución de la división político-administrativa del municipio comenzó el 19 de Abril de 1938, es una fecha memorable, pues en esa ocasión el Presidente de la República Dominicana el general Rafael Trujillo, vino desde la Capital, llamada entonces Ciudad Trujillo, para anunciar que efectivo al 1ro. de Enero de 1939, se creaba la Provincia "Benefactor" (hoy de San Juan) integrada por los Municipios de : San Juan de la Maguana; Las Matas De Farfán, Comendador , Bánica , Pedro Santana y El Cercado, segregados de la Provincia de Azua.
- La ley 5678 de fecha 25 de noviembre 1961, cambia el nombre a la provincia Benefactor por San Juan y sus 6 municipios.
- La evolución territorial que ha tenido la provincia y sus municipios a lo largo de su historia tiene como soporte las leyes que les dio origen, mostradas a continuación:
- **Fecha y numero de creación de las leyes de unidades territorial nombre**
- El 20-06-1938 1521 Provincia San Juan, 24-07-1844 14 + Municipio San Juan de la Maguana, 9-06-1845 40, Municipio San Juan de la Maguana, 8-12-2000 121-00 Distrito municipal Pedro Corto, 12-01-2004 108-04 Distrito municipal Sabaneta, 23-02-2005 83-05 Distrito municipal Sabana Alta,
- El 9-05-2005 220-05 Distrito municipal El Rosario, el 25-08-2005 299-05 Distrito municipal Hato del Padre, el 30-08-2005 369-05 Distrito municipal Guanito, el 22-11-2005 502-05 Distrito municipal La Jagua, el 7-04-2006 146-06 Distrito municipal Las Maguanas-Hato Nuevo, el 7-04-2006 150-06 Distrito municipal Las Charcas de María Nova, el 16-10-2007 327-07

Distrito municipal Las Zanjas, el 24-02-2004 108-04 Distrito municipal Arroyo Cano, el 28-07-2004 196-04 Distrito municipal Yaqué, el, 26-02-2005 94-05 Distrito municipal Derrumbadero, el 10-09-2005 366-05 Distrito municipal Batista, el 3-05-2006 205-06 Distrito municipal Jínova, el 24-07-1998 271-98 Distrito municipal Mata yaya, el 10-09-2005 367-05 Distrito municipal Carrera de Yeguas, el 27-03-2006 43-06 Distrito municipal Jorjillo.

Los distritos municipales que pertenecen al municipio de San Juan de la Maguana son diez:

- 1) El Rosario, 2) Guanito, 3) Hato del Padre, 4) Hato Nuevo, 5) La Jagua, 6) Las Charcas de María Nova 7) Pedro Corto, 8) Sabana Alta, 9) Sabaneta, 10) Las Zanjas
- Así mismo La provincia de San Juan, atendiendo al Municipio de san Juan de la Maguana es la número 22, constituida por 6 municipios, 18 distritos municipales, 81 secciones, 671 parajes, 91 barrios, 147 sub-barrios.

Historia de San Juan de la Maguana

San Juan de la Maguana es una de las ciudades más antiguas del país. Ocupa el mismo valle donde tenía asiento el cacicazgo de Maguana y el histórico "Corral de los Indios". Su líder y caudillo fue Caonabo (que en lengua aborígen quiere decir "gran señor de la tierra"), indómito cacique que libró una dura batalla contra los colonizadores españoles.

San Juan de la Maguana fue fundado a principios del siglo XVI (hacia el año 1504) por el adelantado Capitán Diego Velázquez, a orilla del río San Juan. El mandato para su fundación fue ordenado por Nicolás de Ovando, gobernador de la isla para la época.

Desde su inicio San Juan fue una villa floreciente por la riqueza de su flora y la benevolencia de su clima. El cultivo de frutales y comestibles de todo tipo, además de la explotación de la caña de azúcar como renglón comercial de importancia, constituyeron el renglón principal para el empleo de mano de obra. San Juan poseyó en principio cuatro "trapiches" para la explotación de la caña a los que los colonos llamaban "ingenios". El primero de estos trapiches estuvo instalado en el centro de la población.

Dependiendo de esta villa fueron las labranzas y caseríos de La Higuera, asiento patriarcal del "en comendador" Don Francisco de Valenzuela y lugar de nacimiento del indio Guarocuya. Guarocuya es el nombre aborígen de Enriquillo, quien se alzaría en armas contra los colonizadores.

Originándose en las llanuras de San Juan de la Maguana y cubriéndose de gloria en las abruptas sierras de Bahoruco, la denodada lucha librada por el indio

Enriquillo contra las huestes españolas llena de orgullo nuestro pueblo y simboliza la primera gran batalla por la libertad en América recién conquistada. La imposibilidad de vencer las fuerzas indígenas, obligó a los españoles a firmar un tratado de paz con las fuerzas levantadas en armas, tratado que se llamó de "Barrio nuevo".

Ya hacia el año 1550 la primera villa estaba casi desierta a causa de las incursiones de los llamados "negros cimarrones", quienes tomaron a San Juan como punto de paso entre el Cibao y los "manieles" de Neyba y Bahoruco, ocasionando daños en sus travesías. Estos negros cimarrones engrosaban continuamente las fuerzas de rebeldía encabezadas por Enriquillo. Finalmente, un gran terremoto puso fin a la primera villa de la Maguana, destruyéndola por completo.

En el año 1542, un vecino de Yaguana, de nombre Antonio de Ovalle hizo asiento en la audiencia para refundar a San Juan de la Maguana. Así se fundó por segunda vez San Juan Y Ovalle fue su corregidor. A raíz de la invasión de Penn y Venables, realizada con tropas que desembarcaron en Azua, San Juan fue ocupada por los ingleses, quienes al resistirse incendiaron los ingenios y la villa situada en lo que hoy se llama La Culata.

En las guerras de la Independencia contra los colonizadores haitianos, San Juan alcanzó el singular privilegio de servir de escenario para una derrota significativa al ejército invasor de ese país en la Batalla de Sabana de Santomé escenificada el 22 de diciembre de 1855.

Origen Histórico De Relevancia

El municipio se origina partir de Los indígenas le llamaban Maguana. Su fundación se debe a Diego de Velásquez el 24 de Junio de 1503, por orden del comendador de Larez al gobernador de la colonia Don Fray Nicolás de Ovando. Fue fundada próximo al río San Juan cerca de la sección hoy conocida como Manoguayabo; próximo a donde estaba el cacicazgo de Maguana, cuyo cacique era Caonabo. En este lugar aún quedan vestigios de la época en La Pared, lugar donde se cree existían ingenios de azúcar.

En fecha de diciembre de 1508 fue despachado en Sevilla el real privilegio por el cual se concedía a la isla "La Española", un escudo de armas para cada una de las poblaciones fundadas hasta esa fecha en la isla. A la villa de San Juan de la Maguana, se le concedió el escudo de armas siguiente: sobre un escudo blanco, un águila negra con un libro en las garras, rodeado de una orla dorada con cinco estrellas azules.

Desde su inicio San Juan fue una villa floreciente por la riqueza de su flora y la benevolencia de su clima. El cultivo de frutales y comestibles de todo tipo, además de la explotación de la caña de azúcar como renglón comercial de importancia, constituyeron el renglón principal para el empleo de mano de obra. San Juan poseyó en principio cuatro "trapiches" para la explotación de la caña a los que los

colonos llamaban "ingenios". El primero de estos trapiches estuvo instalado en el centro de la población.

Dependiendo de esta villa fueron las labranzas y caseríos de La Higuera, asiento patriarcal del "encomendador" Don Francisco de Valenzuela y lugar de nacimiento del indio Guarocuya. Guarocuya es el nombre aborígen de Enriquillo, quien se alzaría en armas contra los colonizadores.

Originándose en las llanuras de San Juan de la Maguana y cubriéndose de gloria en las abruptas sierras de Bahoruco, la denodada lucha librada por el indio Enriquillo contra las huestes españolas llena de orgullo nuestro pueblo y simboliza la primera gran batalla por la libertad en América recién conquistada. La imposibilidad de vencer las fuerzas indígenas, obligó a los españoles a firmar un tratado de paz con las fuerzas levantadas en armas, tratado que se llamó de "Barrionuevo".

Ya hacia el año 1550 la primera villa estaba casi desierta a causa de las incursiones de los llamados "negros cimarrones", quienes tomaron a San Juan como punto de paso entre el Cibao y los "manieles" de Neyba y Bahoruco, ocasionando daños en sus travesías. Estos negros cimarrones engrosaban continuamente las fuerzas de rebeldía encabezadas por Enriquillo. Finalmente, un gran terremoto puso fin a la primera villa de la Maguana, destruyéndola por completo.

En el año 1592, un vecino de Yaguana, de nombre Antonio de Ovalle hizo asiento en la audiencia para refundar a San Juan de la Maguana. Así se fundó por segunda vez San Juan Y Ovalle fue su corregidor. A raíz de la invasión de Penn y Venables, realizada con tropas que desembarcaron en Azua, San Juan fue ocupada por los ingleses, quienes al resistirse incendiaron los ingenios y la villa situada en lo que hoy se llama La Culata.

En las guerras de la Independencia contra los colonizadores haitianos, San Juan alcanzó el singular privilegio de servir de escenario para una derrota significativa al ejército invasor de ese país en la Batalla de Sabana de Santomé escenificada el 22 de diciembre de 1855.

- **Los acontecimientos históricos, o hechos de naturaleza económica o social que han marcado el desarrollo del municipio a través de la historia se pueden mencionar.**
- • 1605- A consecuencia de las devastaciones llevadas a cabo por Osorio, los habitantes de San Juan de la Maguana pasan a ocupar Bayaguana.
- • 1687- El licenciado Gregorio Santillana remite a la Corona española una solicitud de repoblación de San Juan de la Maguana, tomando en cuenta la fertilidad de sus tierras.

- • 1780- Es fundada a orillas del río Macasías la comunidad de Las Matas de Farfán.
- • 1845- Es fundada por el general Pedro Santana, la comunidad de El Cercado.
- • 1855- Ocorre la batalla de Santomé, el 22 de diciembre, entre el ejército dominicano al mando del general José María Cabral y el ejército haitiano, dirigido por el emperador Faustino Solouque resultando victoriosos los dominicanos.
- • 1861- El 4 de julio es fusilado en el cementerio de San Juan de la Maguana el prócer Francisco del Rosario Sánchez, junto a 21 de sus compañeros, por sentencia del día anterior de un tribunal impuesto por Pedro Santana.
- • 1916- En los inicios de la primera invasión norteamericana, las tropas invasoras cercan a San Juan de la Maguana con alambres de púas y procedieron a desarmar la población, lo que provocó protestas.
- • 1919- Se trae a las Matas de Farfán el primer vehículo de motor propiedad de Antonio Beras, iniciándose el transporte vehicular a Santo Domingo en 1922.
- • 1938- Cuando se erige la provincia Benefactor, San Juan de la Maguana pasó a ser común cabecera de dicha provincia.
- • 1962- Ocorre la masacre de Palma Sola, llevada a cabo por tropas militares en contra de seguidores de Olivorio Mateo.

Entorno Regional

Con los municipios y pueblos que San Juan de la Maguana tienen una relación directa en lo que tiene que ver con (laboral, comercial, territorial, vial, de servicios, etc. Son: **Juan de Herrera, Bohechio, El Cercado, Las Matas de Farfán, Vallejuelo**, en otro orden los pueblos o ciudades del entorno que representan una oportunidad de desarrollo para el municipio son, Barahona, Santiago y Azua. El municipio está conectado por las carreteras o autopistas con Barahona Carretera El Cardón - Batey II "Popular mente Barahona - San Juan, con una longitud de: 35 kilómetros



San Juan de la Maguana

Datos del Municipio

Geografía

La provincia comprende una superficie total de 3.569,39 km², y según el censo 2000 contaba con una población de 241.105 habitantes, de los cuales 125.854 varones y 115.251 mujeres. Es atravesada por numerosos ríos, entre los que destacan el río San Juan, el río Yaque del sur, el río Sabaneta, el Macasías y el Mijo. Cuenta con dos presas hidroeléctricas, la de Sabaneta y la de Sabana Yegua. Dentro del territorio provincial existen tres parques o zonas protegidas, incluyendo el parque Juan Ulises García Bonelly, y los parques nacionales José Armando Bermúdez y José del Carmen Ramírez.

Tradiciones

Las fiestas patronales son un elemento de importancia en la tradición sanjuanera. En San Juan de la Maguana, municipio cabecera se celebra la fiesta de San Juan Bautista el 24 de junio. Durante las fiestas se celebran diversas actividades como el palo encebao, atabales, fiestas de palos, saltos en sacos, el baile de la cinta e intercambios culturales y deportivos.

En San Juan perduran las creencias mágico religiosas como la influencia de hechiceros, galipotes, bacás y el "mal de ojos".

En el aspecto culinario, San Juan se ha caracterizado por sus platos típicos como el chenchén y el chacá.



GOBERNABILIDAD LOCAL

El ayuntamiento de San Juan de la Maguana está presidido por la alcaldesa Hanói Yaquelyn Sánchez Paniagua, el vice alcalde es Justo Amado Sánchez Fernández, la presidenta del consejo de regidores es, Grecia Familia Beriguete. Está compuesto por 13 regidores, 4 del sexo femenino y 9 del masculino.

El organigrama del ayuntamiento está en proceso de actualización, El ayuntamiento de san Juan de Maguana cuenta en total con ochocientos (800) empleados al servicio de la comunidad.

El presupuesto municipal del último año para el ayuntamiento fue de 140, 678,391.49 y para este año el presupuesto municipal es de:_____ En el ayuntamiento el presupuesto participativo se realiza desde el 2007. Para este año el presupuesto participativo es de 800,000, y para el ultimo año ejecutado es de 8, 689,171.02.

Para eficientizar la transparencia en los servicios que se brindan desde el ayuntamiento Los mecanismos de rendición de cuentas que se utilizan son: Memoria anual, página web, otro. El nivel de actualización con que llega esta información a los munícipes por ej. Memoria anual, llega a los munícipes atraves de un acto público donde se realiza la presentación de memoria incluyendo todo tipo de materiales tales como: videos, brochures, etc. También se cuenta con

oficina municipal de planificación y programación por otro lado se está elaborando en coordinación con la DGODT este Plan Municipal de Desarrollo.

El Ayuntamiento Municipal de San Juan de la Maguana, elabora sus planes Operativos anuales, donde se programan las obras o proyectos a ejecutar en el año venidero.

También el ayuntamiento cuenta con políticas municipales específicas en materia, por ejemplo, de juventud, género, si nos fijamos en el organigrama institucional contamos con cada una de las oficinas mencionadas. En conclusión este ayuntamiento trabaja con equidad de género.

Este ayuntamiento pertenece asociación y/o mancomunidad de municipios como son: (FEDOMU), A LA Liga y ADODIN, los temas y /o servicios que se atiende desde esa instituciones son Capacitación, fortalecimiento institucional, entre otras de carácter común entre ambas instituciones, también por otro lado el gobierno local de S.J.M. tiene interacción con organismos internacionales como; Agencia Española de cooperación Internacional (AECID0), están aportando en proyecto que tiene que ver con crianza de ovejos y chivos, Plan Internacional con proyectos de vivienda, trabajan con la Niñez apadrinándolos con educación, capacitación, trabajo comunitarios etc. La Agencia de Estados Unidos para el Desarrollo Internacional (USAID), en proyectos de salud, de Desarrollo comunitario como saneamiento de cañada, capacitación a empresas públicas y privadas del municipio etc.

- **Relación con el gobierno central**

Dentro de este municipio existen algunas instituciones del gobierno central que tienen presencia en él. Entre ellas podemos mencionar, Salud Pública, Educación, EDESUR, INAPA, Agricultura, Policía Nacional, IAD, INESPRES, Ministerio de la Mujer, el Banco de Reservas, Deporte, Comedores Económicos, Oficialía Civil, Junta Central Electoral, Medio Ambiente y Ministerio de Cultura. Existe relación de trabajo Inter-institucional de manera ocasional, Está la iniciativa de un proyecto de Quisqueya aprende contigo con educación, con INDOTEL, para la administración de los Centros Tecnológicos e informáticos con las Iglesias Católicas con el Ministerio de Administración Pública, con Medio ambiente y Recursos naturales etc.

Entre las limitaciones que ha enfrentado el gobierno local para realizar o gestionar acciones con las instituciones del gobierno central están la descoordinación del Gobierno Central con el Local (municipios), lo que afecta la vinculación ante cualquier demanda o iniciativa que se han presentado para discutir las problemáticas del municipio

- **Organizaciones de la sociedad civil, sector privado y participación ciudadana:**



El Ayuntamiento de San Juna de la Maguana cuenta con una oficina de asuntos comunitarios que tiene que ver con todas las demandas del municipio desde la sociedad civil, por ende cuenta también con un registro de las organizaciones de la sociedad civil, y líderes comunitarios, ONG, juntas de vecinos y organizaciones de base del municipio.

También el ayuntamiento cuenta con un Consejo de Desarrollo Municipal como lo manda la ley 176-07, de manera de participación con la sociedad civil, la forma de vinculación de la misma es a través del presupuesto participativo y cabildo abierto. El municipio no cuenta con un Plan Estratégico pero si cuenta con una oficina de acceso a la información creada en el 2012, las solicitudes más relevantes son; presupuesto participativos, de cómo se maneja la nomina y gasto de obras.

Las entidades del municipio que han colaborado en algún programa específico del ayuntamiento son; Salud Pública, Medio Ambiente, en apadrinamientos en las pasantías de los jóvenes que terminan el bachillerato, operativos de salud, operativos de limpieza,

DESARROLLO SOCIAL

Población

Según los datos obtenidos por el censo Nacional de la República Dominicana, la población total con la que cuenta el municipio de San Juan de la Maguana es de 132,177 habitantes, con una clasificación de un 87,677 en las zonas urbana y 44,500 habitantes en la zona rural; para un porcentaje provincial de 6.8% de los habitantes de la misma, Con una la cantidad de habitantes por kilómetro cuadrado en el municipio de 69.1 habitantes/km².

Según los censos nacionales, la población ha evolucionado por años según datos desde los año 2002, San Juan de la Maguana contaba con 247 mil habitantes, el 2.8% de la población nacional y para 2010, las estimaciones de la ONE colocaban a la población de la provincia en poco más de 245 mil personas, el 2.5% de la población nacional, registrando una tasa de crecimiento acumulativa anual de - 0.12% frente a 1.43% a nivel nacional.

Según el Censo de Población y Vivienda de 2002, el municipio tiene una población total de 129.224, de los cuales 66.643 eran hombres y 62.581 mujeres. La población urbana del municipio era de 54,92%. Estos datos poblacionales incluyen las poblaciones de los distritos municipales. Lo conocieron por sus buenas obras.



- **Educación**



Educación

San Juan de la Maguana pertenece al Distrito Educativo 02-05. En los inicios la educación fue después del movimiento independentista a mitad del siglo XIX, cuando Juan Pablo Pina Rosón, combatiente de la Batalla de Santomé, formó la primera escuela para varones, situada en la calle Duarte con Trinitaria; más tarde colaboran en la escuela Francisco Puello, Bernardo Paulino y Arquímedes Paulino, Mariano Acosta y otros. El pago lo hacía el ayuntamiento siendo los sueldos de RD\$8.00 y RD\$ 12.00 por mes y tenía pocos recursos metodológicos y muchas limitaciones. Fueron profesores allí Víctor Garrido y Fidel Bautista.

Fue por el año 1880 cuando se crea la primera escuela para niñas a cargo de Agustina Acosta, luego ayudaron Josefina Feliz, Srta. Rodríguez, Bernardo y Arquímedes Paulino, entre otros. Estaba situada en las esquinas formadas hoy por las calles Anacaona y Santomé. Las jóvenes aprendían además de lo elemental, algunas manualidades. Para esta fecha venía personal de Azua a examinar. Otra escuela de niñas que funcionó fue la de Lila Rodríguez en colaboración con sus hermanas Josefa y Juliana Rodríguez

Fue en 1916 que se oficializó la educación en San Juan de la Maguana, fundándose la Escuela Primaria Francisco del Rosario Sánchez, para varones y el colegio de Señoritas 22 de Diciembre, estuvieron al frente Pedro Tomás Soñé, Mercedes Consuelo Matos y Manuel T. Sánchez. Fueron profesores Víctor Garrido, Altagracia Matos, Amparo Sánchez. Se instauró uniforme escolar por primera vez. De allí egresaron muchos que iban a continuar la educación como Fiordaliza Naut y otros.

Población de 5 y mas año por sexo según el nivel de instrucción alcanzado o terminado año 2010			
nivel de instrucción alcanzado	Hombres	Mujeres	Totales
Nunca asistió a la escuela	9,707	7,729	17,436
Preprimaria	4,504	3,744	8,248
Primaria o básico	31,433	26,125	57,558
Secundaria o media	11,741	11,451	23,192
Universitaria o superior	5,686	7,834	13520
Total	63,071	56,883	119,954

Fuente: IX Censo Nacional de Población y Vivienda 2010

En la actualidad además de la educación en la zona urbana existe educación rural, así como también educación privada ejercida por varios colegios, que la mayoría tiene educación secundaria y algunos bilingües. Además de escuela vocacionales, pre-escolar, institutos de idiomas, cómputos, secretariado, y demás cursos. Existe también en la provincia el Instituto de Formación Técnica y Profesional (INFOTEP), la educación a distancia de CENAPEC y las universidades UCE y CURO-Universidad Autónoma de Santo Domingo.





- **Salud**



Salud

San Juan de la Maguana pertenece a la Región VI de Salud de acuerdo con la organización Territorial de la SESPAS y pertenece a la Red Proveedora de Servicios de Salud que es gerencia da por el Servicio Regional de Salud SRS VI, cuya cabecera gerencial se encuentra localizada a 85 Km. De distancia, en la ciudad de Azua de Compostela.

El municipio de San Juan de San Juan de la Maguana cuenta con la mayor cobertura en salud con un 53.67% del total. Le siguen los municipios de Las Matas de Farfán y Vallejuelo con 12.88% y 7.33% respectivamente. Estos tres municipios representan el 73.88% de todos los asegurados de la provincia.

Indicadores de salud	
Cantidad total de centros sanitarios públicos, 2007	38
Cantidad centros de atención primaria, 2007	37
Cantidad de hospitales públicos y centros de referencia regional y Nacional, 2007	1
Cantidad total de centros sanitarios privados, 2007	72
Cantidad de nacidos vivos en los hospitales del MSP, 2008	2,549
Cantidad de nacidos muertos en los hospitales del MSP, 2008	55
Cantidad de camas en los hospitales del MSP, 2008	181
Porcentaje de nacimientos por cesárea sobre el total de nacimientos en los hospitales del MSP, 2008	33.0
Porcentaje de personas que declaran tener alguna dificultad o Limitación permanente, 2010	12.5

- **Fuente: SIGPAS4, Comisión Ejecutiva de la Reforma del Sector Salud (2009)**
- **Anuario Estadístico 2008 SESPAS**
- **IX Censo Nacional de Población y Vivienda 2010**

Cultura e identidad



Cultura e Identidad

Las principales manifestaciones culturales (tradiciones, folklore) del municipio algunas son: Peregrinación al arroyo Liborio loa 24 de junio, las fiestas de San Pedro también la de Santa Cruz, todos los santos que lo celebran en sabaneta, conciertos religiosos. También se celebra a San Francisco, las promesas que

tienen múltiples colores. Las Patronales que se celebran en las 2 últimas semanas del mes de junio, el nacimiento del 25 de diciembre aquí también se hace un evento bonito, el 5 de mayo se conmemora la santísima cruz, el carnaval que se celebra una semana antes de semana santa.

En el Municipio no existen museo artísticos pero, a pesar de esto si cuenta con banda de música y batón ballet, cada grupo posee 20 integrantes y existe un grupo de 10 integrantes que conforman el ballet folklórico, en función a que estos grupos están activos en el municipio hay varios proyectos de cultura en la escuela de la cultura. También se cuenta con grupo carnavalesco reconocido a nivel nacional como son los Bakos, los Zánganos, que han hasta ganado premios internacionales compitiendo con otros grupos.

Por otro lado existen lugares emblemáticos e históricos como son la plaza de la Brujas en Cardón Soboruco, en Sabaneta el Caney una plaza, esta la agüita del Liborio, en la catedral están los resto de los Obispo monseñor toma Félix y otros que hicieron historia en el municipio.

También en el municipio se realizan actividades periódicas de animación sociocultural como las retretas en el parque Sánchez frente a la Catedral y en el ayuntamiento se hacen exposiciones de artistas plásticos, por otro lado todos los años se realiza la exposición de feria gastronómica con producto propio del municipio vía el ministerio de agricultura donde se presentan los platos típicos. Hay programas orientados para mejorar la cultura del municipio como es, la construcción del museo municipal, también está programado construir un taller de arte para los artesanos que se desarrollan con el fin de mejorar su calidad y la del municipio en el ámbito cultural

Monumentos Y Plazas

- 1- PLAZA JUAN BOSH
- 2- PLAZA FRANCISCO ALBERTO CAAMAÑO
- 3- PLAZA SAN JUAN BAUTISTA
- 4- PLAZA CAONABO
- 5- PLAZA CEREMONIAL DE LOS INDIOS
- 6- PLAZA SANTOME
- 7- PLAZA ANACAONA
- 8- ARCO DEL TRIUNFO
- 9- PARQUE SANCHEZ
- 10- PARQUE DUARTE
- 11-PARQUE JOSE MARIA CABRAL
- 12- PLAZA MONSEÑOR THOMAS F. REILLY

Seguridad Ciudadana

La seguridad de los munícipes de San Juan de la Maguana está en las manos de aquellas instituciones que se encargan de cuidar y velar por el bienestar de todos los ciudadanos del municipio.

En el municipio se cuenta con un cuerpo de bomberos, defensa civil, por la alcaldía municipal y con la cruz roja. Muchas de estas instituciones no cuentan con los medios y equipamientos para afrontar los desafíos que se presentan a diario en nuestro municipio.

Existen 1 destacamentos por cada distrito municipal que son diez (10) y uno en cada sección municipal, uno en la Zanja y otro Majagual. Estas necesitan mantenimiento, terminación y equipamiento respectivamente.

Las principales necesidades y/o problemáticas que se presenta en el municipio en materia de seguridad es la inconsciencia de los ciudadanos por el uso inadecuado de armas de fuego tanto los jóvenes en los liceo como en las calles del municipio, por esta misma razón forzan a que los maestro también las porten en los planteles cosa que afecta la seguridad. Por otro lado el robo de ganado a los dueños de cabeza que esta a luz del día por el poco involucramiento de los ciudadanos a participar en actividades de seguridad como vigilancia apoyo a las autoridades etc.



- Seguridad ciudadana



- **Actividad deportiva**



DINÁMICA ECONÓMICA



- Población Económicamente Activa



- Empleo

Estructura del mercado laboral por sexo			
Indicadores	Hombres	Mujeres	Totales
Población en edad de trabajar (PET)	56,237	50,394	106,631
Población económicamente activa	30,091	12,686	42,777
Población ocupada	27,727	11,432	39,159
Población desocupada	2,364	1,254	3,618
Población inactiva	25,183	36,813	61,996
Tasa global de participación	53.5	25.2	40.1
Tasa de ocupación	49.3	22.7	36.7
Tasa de desempleo	7.9	9.9	8.5

- Fuente: IX Censo Nacional de Población y Vivienda 2010

Las principales fuentes de empleo en el municipio de San Juan de la Maguana están representadas por las entidades gubernamentales, educativas, las de salud en los centros hospitalarios y los empleos en las tiendas privadas. En caso de emigración por parte de la municipalidad, las principales fuentes de empleo son los

supermercados y las zonas francas, estos se localizan principalmente en Santo Domingo.

En sentido laboral el ayuntamiento tiene un programa el cual se encarga de reclutar personas de escasos recursos y de bajo niveles educativos para labores propias del ayuntamiento en las calles, tiene como lema “trabaja y cobraras” lo que no se le da comida ni dinero a los que van pidiendo al ayuntamiento sino que se les da encomienda de trabajo por día.



- **Actividad económica**



La principal actividad económica de la provincia es la agricultura y los principales cultivos son el arroz, en el verano, y las habichuelas, en invierno.

- **Principales actividades económicas del sector primario lo componen**
(agricultura, ganadería, pesca, minería, explotación forestal, otra)



Durante las últimas décadas la agricultura ha sido la principal actividad económica de San Juan, aportando al total nacional, el 12.9% de la superficie sembrada y alrededor del 3.5% de la superficie cosechada durante el decenio 1998 2009, lo que refleja una presencia más importante de cultivos permanentes y frutales a nivel nacional que en San Juan.

La economía de San Juan es fundamentalmente agrícola. También la producción granos como habichuela (frijoles), guandules, maíz, maní, así como también cebolla, arroz, sorgo, yuca, batata, y hortalizas, etc.

La mano de obra predominante en estas actividades económicas es de origen dominicano y extranjera por parte de los vecinos haitianos, que son los que más trabajan el tema de la producción agrícola pagada por los dominicanos propietarios de las tierras, los pueblos o ciudades con que se comercializa la producción agropecuaria del municipio son: Azua, Barahona, una parte del Cibao y Santo Domingo mayormente. Existe en el municipio asociaciones de productores agrícolas y ganadero los cuales son encargados de la comercialización y manejo de los productos que aquí se dan.

No ha ocurrido ningún evento internacional que haya cambiado las actividades económico- tradicionales del municipio pero a nivel nacional si con las intervenciones sistemáticas del Estado en apoyo directo a la producción agropecuaria, canalizadas a través de la Secretaría de Estado de Agricultura (SEA) se limitan a tres: apoyo a productores en preparación de tierras, provisión de materiales de siembra a pequeños productores agropecuarios, y apoyo técnico y acompañamiento.

Desafortunadamente, hay un fuerte consenso entre productores agropecuarios en San Juan de la Maguana, de que el apoyo a los productores por parte de la SEA es muy limitado, por ejemplo: de las tres áreas de apoyo, la mayor precariedad se

observa, según productores consultados, en la asistencia técnica. Funcionarios públicos del sector en la provincia reconocieron las serias limitaciones que tienen para la provisión de apoyo técnico a productores, en particular debido al reducido número de técnicos contratados y a la no disponibilidad de medios de transporte. Con frecuencia, los productores se ven obligados a pagar el combustible, proveer de alimento a los operadores de la maquinaria y proveer un estipendio monetario que complementa el subsidio público.

- **Principales actividades económicas del sector secundario lo componen:** (agroindustrias, zonas francas, construcción, agregados, fábricas, talleres ebanistería, electromecánica, etc.)



Las principales actividades económicas de este sector, aunque mucho más reducida, San Juan de la Maguana cuenta también con cierto nivel de actividad manufactureras como son panaderías, sastrerías, fábricas, talleres ebanistería, talleres de mecánica, tiendas privadas, bancas etc.

La mayoría de empleos en este sector es ocupado por dominicanos ya que las empresas que operan de esta magnitud en el municipio son sucursales desde Santo Domingo por empresarios prospero de aquí y ponen a operar a personas conocidas y familiares como por ejemplo: mueblerías, los Bancos y otros negocios.

- **Principales actividades económicas del sector terciario lo componen:** (Sector empresarial, sector público, actividad comercial, actividad financiera, turismo, comercio binacional, microempresa, etc.)

Las actividades que ocupan a los habitantes de San Juan de la Maguana son principalmente: servicios y administración pública, El comercio y la hostelería, entre otros servicios incluyendo las actividades informales, otra fuente de ingreso para los residentes son los diversos negocios formales e informales como panaderías, sastrerías, laboratorios clínicos, consultorios médicos, farmacias, un mercado, hoteles, galleras, bares y actividades que tienen que ver con Servicio de transportación, entre otros.

- **Comercio y servicios**

Aunque la agricultura es la principal de toda la provincia, San Juan de la Maguana registra un importante nivel de actividad comercial y de servicios, notable a simple vista en las zonas urbanas donde se ubican un número significativo de empresas comerciales y de servicios. Aunque las cifras para la provincia no son estadísticamente significativas, los datos de empleo por actividad en San Juan que ofrece ENFT para 2008 apuntan en esa dirección. El 15.8% del total de la fuerza de trabajo ocupada lo hacía en el comercio al por mayor y por menor. Igualmente, la actividad de otros servicios.

El nivel de actividad comercial y de servicios de San Juan de la Maguana se asocia al hecho de que se ha convertido en capital comercial y de abastecimiento de servicios de toda la región El Valle.

Las principales limitaciones y una de la mas sufrida e importantes cuellos de botella o límite para el desarrollo agropecuario en San Juan se traducen en reducidos precios en finca y relativamente bajos niveles de ingreso en los hogares de productores.



- **Oportunidades y limitaciones**

MEDIO AMBIENTE Y RECURSOS NATURALES

- Recursos naturales



Los principales recursos naturales que definen el municipio, lo que más Predomina es el bosque seco subtropical en casi todo el valle de San Juan, encontrándose especies tales como: cambrón, guasábara y diferentes cactus. La mayor parte de la vegetación natural ha sido Alterada por la actividad humana, para dar pasó a la agricultura y la ganadería. En las zonas bajas, la vegetación es típicamente de sabana, debido parcialmente al largo período de poca precipitación durante el otoño y el invierno. Solamente en las proximidades de los ríos se encuentran bosques en galería desarrollados.

En cuanto a recursos Hídricos, el municipio de San Juan de la Maguana como cabecera Provincial es uno con mayor disponibilidad de este recursos del país. Tiene agua suficiente para el consumo humano, producir energía y alimentar los sistemas de riego. San Juan de la Maguana forma parte de la región hidrográfica del Río Yaqué del Sur, también está La Cuenca del Rio Yaqué del Sur es una de las principales cuencas hidrográficas del país. El Instituto Nacional de Recursos Hidráulicos (INDRHI) ha establecido 38 cuencas hidrográficas en el país, las cuales han sido priorizadas por su importancia como fuentes de agua, tomando en

consideración, la población que vive en su entorno y las presas existentes en sus áreas.

En San Juan de la Maguana se encuentran localizadas dos presas, las de Sabaneta y Sabana Yegua que almacenan las aguas de los ríos San Juan y Yaqué del Sur. Actualmente, y la presa de Palomino, un proyecto hidroeléctrico. La presa más importante para San Juan es la de Sabaneta, ya que las aguas de Sabana Yegua sirven a la gente y a la actividad económica de Azua.

Según la clasificación de los suelos por tipo predominan los suelos húmedos y tierra negra y son de clase 1 y 2, también existen suelos arcillosos en la charca de María Novas y arenosos en las Barrancas, cabe destacar que desde el km.13 y 14 independientemente de su salinidad están aptos para producción puesto que se han realizado varios estudios los cuales han arrojado resultados positivos en cuanto a la siembra de ciertos productos

Principales problemáticas ambientales en el municipio

San Juan de la Maguana tiene al menos 4 problemas ambientales serios. El primero es la contaminación del arroyo Tenguerengue, el cual es el drenaje natural de la zona. El arroyo pasa por el mismo centro de la ciudad y allí paran las aguas residuales de una parte de ella y se caracteriza por ser maloliente y por sus aguas putrefactas. Uno de los elementos que contribuye a la contaminación del río son las pocilgas de cerdo a su alrededor. Esta actividad está prohibida en la zona urbana, pero todavía la práctica persiste. La basura y la contaminación acumulada en el arroyo obligan a las autoridades municipales a limpiar constantemente el río, en particular de los desperdicios sólidos. Otro problema ambiental relacionado que enfrentan los habitantes de la ciudad es la permanente rotura de las tuberías de aguas servidas, Un segundo problema es el de solares baldíos en la misma zona urbana, los cuales tienden a ser abandonados, creciendo la vegetación, inundándose en época de lluvias y constituyéndose en criaderos de plagas y por lo tanto en foco de vectores.

Un tercer problema, común a otras ciudades del país es la contaminación visual y sónica. En el centro de la ciudad es notable la abundancia de letreros y anuncios que obstruyen la visibilidad y el paso por las aceras. Además, hay ruido por el tráfico y la música a alto volumen, en especial en algunos negocios. A pesar de estos persistentes problemas, como en otras ciudades del país y según testimonios recogidos el cabildo ha logrado algunos avances en materia ambiental, en la recogida de basura, en la ubicación de zafacones, en el casco urbano, entre otros. Sin embargo, hace falta darle tiempo a estos cambios para que se consoliden y hacer mediciones cuantitativas para la magnitud de las mejoras.

Otra problemáticas ambientales del municipio es el vertedero que aunque no afecta directamente al casco urbano afecta el distrito municipal del Rosario la Sección de cardón que por su cercanía a las viviendas los afecta directamente contrayendo los munícipes enfermedades. Esta también la contaminación de la cañada Tenguerengue en la cual desembocan ciento cincuentas (150) letrinas afectando todo sus alrededores.

No existen industrias que puedan generar contaminación ambiental en el municipio pero, si existe en los ríos y cañadas: en el arroyo Tenguerengue afectado con sangre de amínales muertos, basura lo único que no llega al rio es desagüe de cloacas pero si hay que intervenirlo a favor de que sea una área sana. Parcialmente en rio, el Río san Juan en las zonas que toca las aéreas urbanas se encuentra contaminada por sus habitantes por falta de conciencia de los mismos.

Vulnerabilidad ante desastres naturales

Los principales fenómenos naturales que pueden constituir amenazas y provocar desastres naturales son los sistemas meteorológicos tropicales como las tormentas y huracanes de diferente intensidad y los sismos, pero también otros fenómenos como las intensas lluvias que pueden provocar inundaciones y la falta de las mismas pueden originar problemas de sequias.

El municipio de San Juan de la Maguana es el municipio con una mayor vulnerabilidad, principalmente en los territorios que se encuentran en las márgenes de los ríos San Juan, Arroyo San Juan y el Arroyo Tenguerengue. En esto también influye que es el territorio que concentra una gran parte de la población de la provincia, alrededor del 51% del total. En muchos de los Distritos municipales de San Juan de la Maguana como Pedro Corto, Hato del Padre, Las Maguanas, Hato Nuevo, El Rosario, Sabana Alta y Sabaneta hay zonas extensas que presentan vulnerabilidad ante las inundaciones. En el distrito municipal de Sabaneta, en la zona de Mamón186, ha habido inundaciones severas en el año 2008.

En el municipio de San Juan de la Maguana hay zonas inundables alrededor del río del mismo nombre, que son también los barrios más pobres localizados hacia el oeste y sur de la ciudad. En barrios como La Mesopotamia, Quijada Quieta y Guachupita en sus partes más bajas hay una zona de inundación que se encuentra localizada en las márgenes del río San Juan. Estas zonas de la ciudad han tenido que ser evacuadas cuando ocurren ciclones, tormentas y lluvias de importancia. Desde hace varios años se comenzó a construir un muro de contención, para mejorar las condiciones ante la vulnerabilidad a esta inundaciones, en la ribera del río San Juan, en el Caño número uno, hacia la parte oeste en el área de la Mesopotamia, pero no se ha terminado. También se presentan inundaciones en las márgenes del Arroyo Tenguerengue, en los barrios de Villa Flores, Villa Ofelia y Los Mojados.



Gestión ambiental del municipio

El municipio no cuenta con un plan de emergencia ante desastres naturales y mitigación del riesgo pero si con una unidad ambiental municipal que funcionan con brigadas establecidas desde y delegada por un encargado del ayuntamiento. Tampoco se cuenta con un plan ambiental municipal, pero si con ordenanzas municipales para trabajar este tema, tales como programa de educación ambiental y otro que van orientado a la protección del Medio ambiente con el Ministerio de Medio Ambiente y Recursos Naturales.

USO DEL TERRITORIO Y MOVILIDAD



- **Infraestructura vial**



Infraestructura Vial

Las principales carreteras o calles de acceso al municipio que conectan con otros son San Juan –Azua que conecta con la carretera Sánchez, que también conecta con Las Matas de Farfán y El Cercado. La carretera Sánchez viene desde San Domingo hasta Elías Piña Cruzando todo el municipio de San Juan. En la zona urbana la misma carretera se llama Independencia por la zona Oeste la carretera conecta con las Matas y el Cercado no habiendo conexión directa con El Cercado sino vía Las Matas, y la Avenida Anacaona comunica con San Juan- Juan de Herrera, la misma carretera Sánchez conecta a los distritos Municipales

San Juan de la Maguana es un municipio bien conectado, tanto dentro de ella como con Santo Domingo y muchas provincias del Suroeste. Esto se debe a que cuenta con una relativamente densa red de carreteras y caminos, muchos en relativamente buen estado, lo cual hace que el territorio sea accesible y esté bien estructurado. La dotación de infraestructura vial en un lugar es un componente fundamental para el desarrollo humano de las personas que residen en un territorio y para su estructuración, por cuanto determina en parte su nivel de integración con el resto del territorio nacional, influye en la cohesión social, reduce el aislamiento y contribuye a fortalecer el sentido de pertenencia.

La estructuración del territorio es determinada en gran medida por la accesibilidad y las características de la infraestructura vial o carreteras, a través del cual se establecen los vínculos e interacciones de la población con el territorio. El aislamiento y la inaccesibilidad son problemas que afectan al municipio por el poco desarrollo de los territorios y por la pobreza que se enfrenta, casi siempre se observa los lugares más rurales, donde la población no tiene un fácil acceso a los servicios esenciales como son el agua, la educación, la salud, las finanzas, etc. En los territorios rurales, los servicios casi siempre no se encuentran disponibles a cortas distancias, no son de calidad y en general, son poco asequibles y confiables para la población. En este sentido se han venido haciendo estudio con el Banco Mundial y sostiene que las “zonas avanzadas tienen una alta densidad económica y las zonas atrasadas tienen una larga distancia a la densidad. Es más probable que una zona sea atrasada mientras esté más alejada de las zonas avanzadas porque la mayor distancia a la densidad implica una carencia de integración en la economía de las zonas avanzadas.

Tránsito de vehículos

La institución que regula el tránsito vehicular en el centro del municipio es AMET y la O.T.T.T. que realizaron estudios en el 2006 identificando las problemáticas que existían en el municipio producto del mismo se instalaron semáforos inteligentes también se construyeron 4 puentes para hacer las vías de acceso más fácil, y está en proceso la construcción de otro puente que comunicara San Juan-Mogollón.

Las área de mayor conflicto en el transporte son las calles Eusebio Pueyo y sus alrededores por la apertura del mercado, la Independencia por la ubicación del Banco de Reservas durante todo el día y La Anacaona también funciona un

mercado. En el municipio No se cuenta con parqueos públicos y existe la necesidad ya que el congestionamiento de vehículos impide el libre tránsito vehicular en las calles principales.

Pero si se cuenta con señales de tránsito y semáforos en el centro urbano del municipio pero no son suficientes ya que en algunos lugares lo requieren tal es el caso de la calle Dr. Cabral/Circunvalación Este y la Eusebio Pueyo/ Juan Contreras y la Capotillo/ Sánchez.

Las calles que están rotuladas están a media ya que les falta la señalización Ejemplo Dr. Cabral/Circunvalación Este y la Eusebio Pueyo/ Juan Contreras y la Capotillo/ Sánchez que son las más transitada no están terminada, las demás no está rotuladas.

Transporte Público

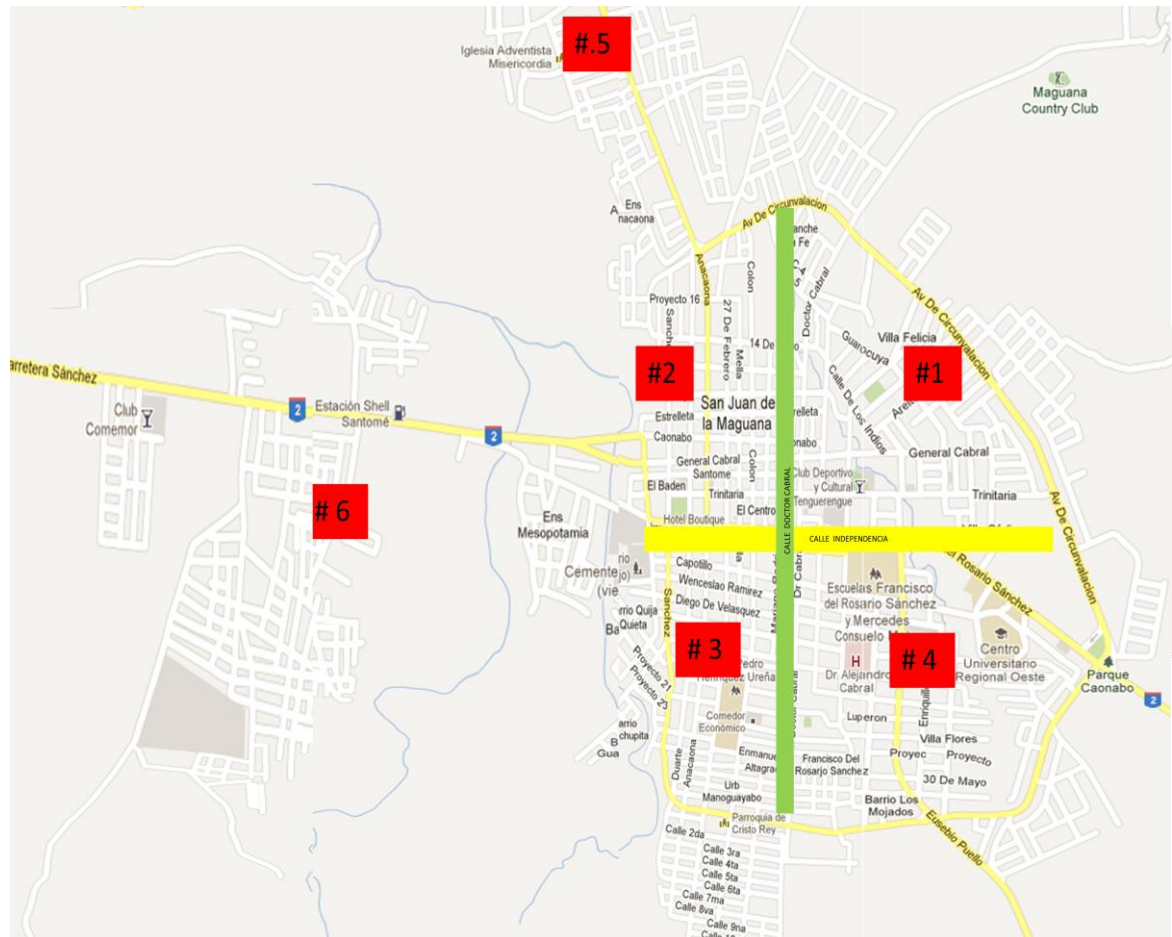
Existe transporte público a lo interno del municipio, trasporte urbano. San Juan-San Juan y los Motoconchos. Estas paradas están reguladas por la Oficina Técnica de Transporte Público. La estimación de pasajeros de guagua es, de 3,000-4,000 persona por día.

Las zonas del municipio que tienen problema con el trasporte público son; San Juan-El Cercado, San Juan-Hondo Valle, San Juan-Banica. Las compañías de guagua que comunica al municipio de otra ciudad o pueblo son Caribe Tours y trasporte Tenguengue. También Existen compañías de taxis, se cuenta con 2 compañía, Taxi Taino y Taxi del Valle que trasportan a lo interno del municipios y comunican también a los demás municipio.

- **Patrimonio arquitectónico**



- **Ordenamiento territorial**



El desarrollo urbano de San Juan de la Maguana

San Juan de la Maguana, al iniciar el siglo XX, es afectado por una ‘fiebre constructiva’ en toda su población (Id), como respuesta a la necesidad de superar el estado de abandono y atraso de su casco urbano, descrito como “una plaza bastante grande (...), un mercado de madera, unas cuantas calles formadas por casas también de maderas, la mayoría techada de yaguas o cana y frente a la plaza, remembranza de su pasado colonial, la Comandancia Militar y la Iglesia...”(23,10). Esta ‘fiebre constructiva’ cambió rápidamente la imagen de la ciudad. La casa construida por el maestro Guillermo Oscar Prince, estaba destinada a la Jefatura Comunal, y en ella funcionaron: “el Ayuntamiento Municipal Tesorería, Negociado de Cédula y por último, el Cuerpo de Bomberos Civiles”. Esta casa se encontraba ubicada en la calle Duarte, entre la Capotillo y la 16 de Agosto.

El maestro Prince también construyó las casas de Nicolás Michelén, la del Dr. Cabral, otras casas frente al parque Sánchez y la de Wenceslao Ramírez, en la calle Trinitaria esquina Duarte. Esta casa aún se conserva, al igual que la de Nicolás Michelén en la Colón esquina Independencia, muy parecida a la ‘casa de Lilís’ en la calle Duarte.

Para la década de 1920 fueron construidas otras casas, la mayoría de las cuales ha desaparecido, pero algunas aún existen, aunque en mal estado, tales como la del general José María Cabral y Luna, en la calle Gral. Cabral esquina Sánchez y en la misma esquina la de la señora Josefina Méndez Guillú. Esta casa aún conserva la fecha en que fue construido su piso (1929) y aunque está en mal estado físico también conserva sus materiales originales (madera y zinc).

En este periodo, las casas viejas comienzan a ser sustituidas por nuevas, mientras que otras sustituyen el techo de yagua y cana por zinc, y se echan los pisos de cemento en la mayoría de las casas del casco urbano.

El ayuntamiento aprovecha la presencia del maestro Prince para hacer el trazado de las calles de la ciudad; a él se debe la forma cuadrada del San Juan de la Maguana de la primera mitad del siglo XX, ya que “trajo en su mente las mismas formas en que se levantaban las ciudades en las Antillas Inglesas de donde él era oriundo”. El crecimiento de la ciudad ha ido variando el trazado original, produciendo su extensión hacia el Oeste, cruzando el río San Juan, generando más de 15 barrios en la zona conocida como ‘La Mesopotamia’, que fue afectada seriamente durante el ciclón David y la tormenta Federico en 1979. Volvió a ser ocupada por sus moradores y en el periodo de 1980 al 1998 se desarrolló en todas direcciones llegando a más del doble de las viviendas, de tal manera que con los efectos de las aguas generadas por el huracán Georges (1998), fue devastada y cubierta por completo de agua y residuos. Aunque originalmente se había propuesto prohibir la reinstalación de familias en esta zona, lo cierto es que al finalizar el 1999, gran parte de sus moradores ha retornado a ocupar sus antiguas viviendas.

Retomando el desarrollo urbano de San Juan de la Maguana, después del trazado de las calles de la ciudad se inicia, a partir de 1915, un proceso de construcciones de viviendas y comercios, primero en madera-zinc y luego en concreto.

El comerciante español, Felipe Collado Martín, construyó los primeros silos para almacenamiento de frutos. También Miguel Paniagua y Pedro J. Heyaime construyeron silos. “Probablemente fueron estos los primeros silos construidos en el país”(75,50). El primer edificio de concreto construido en esta ciudad se debió a Pedro J. Heyaime (74,104); es la casa que aún se conserva en buen estado, ubicada en la calle Colón esquina Independencia que lleva el nombre de La Francia y señala su fecha de construcción: 1927. Después de ésta, se sigue un periodo de construcción de importantes casas de concreto, fabricándose otras en el entorno del Mercado Público (Mercado Viejo) en las calles Trinitaria y Mella, principalmente.

Ya en el 1916, al inicio de la Ocupación Norteamericana, San Juan tenía unas 16 calles, de las cuales la Independencia era la principal. Otras calles estaban delineadas en el trazado hecho por Oscar Prince para el Ayuntamiento en 1915, pero aún no se construían o abrían.

Todavía en la década de 1920 San Juan de la Maguana tenía la apariencia de un enorme potrero con algunas calles y casas, como lo describe Garrido Puello "...sin otro adorno que el ganado que dormía tranquilamente bajo el cobijo protector de su cielo azul, iluminado de estrellas..." (23,10).

Ante esta situación, y en interés de explotar el potencial agrícola del Valle, el Presidente Horacio Vázquez emite un decreto el 23/11/1926, declarando los terrenos de la Común de San Juan de la Maguana como zona agrícola, conminando a los dueños de animales a recogerlos en un plazo de 5 días. Para ese momento ya se estaba construyendo el canal Juan de Herrera, bajo la dirección del Ingeniero Gautier. Este canal, inaugurado en ese mismo año (1926) contribuyó al desarrollo agrícola y a dinamizar la economía, coincidiendo este hecho con la inauguración del antiguo Puente sobre el río Yaque del Sur y la facilidad de comunicación terrestre hacia Azua, que era la capital de la provincia.

Al llegar Trujillo al poder, pone su atención en la Común de San Juan de la Maguana y para 1938 la eleva a categoría de Provincia, con el nombre de Benefactor. Se apropia de una enorme cantidad de tierra fértil (1,110,250.53 tareas), siendo la porción de terreno más grande que poseía la familia Trujillo en el país, figurando a nombre de María Martínez Vda. Trujillo (38,109). Una vez que Trujillo muestra interés por 'su provincia', que no era la única, se construyeron importantes obras a partir de 1940, tales como: el Hotel Maguana, el Palacio de Justicia, el antiguo convento de monjas y las escuelas eclesiásticas; todas estas construcciones en las proximidades del Arco de Triunfo, el cual había sido inaugurado el 1ero de enero de 1939, día en que se iniciaba la categoría de Provincia Benefactor. También fueron construidas a partir de la década de 1940, el antiguo Mercado, la glorieta municipal y los 3 puentes más importantes en el camino de Azua - después del puente del puente sobre el río Yaque de Sur -: Tenguerengue, Jínova y Mijo, además del puente sobre el río San Juan al Oeste de la ciudad.

También en la década de los 40 se construyó el primer acueducto y se instaló el sistema eléctrico. Para la década de 1950 se construyen las dos escuelas más importantes de la ciudad en esos momentos: la Mercedes Consuelo Matos y la Francisco de Rosario Sánchez, en los terrenos que había adquirido el Ayuntamiento. Con la construcción de estas obras y el edificio del Ayuntamiento y el Hospital Dr. Alejandro Cabral, se inicia el desarrollo urbano de la parte Este de la ciudad.

Hacia el Noreste se orienta el crecimiento de la ciudad cuando en 1962 "se realiza el primer proyecto de viviendas de bajo costo en la entrada de Mogollón" (Id) a cargo del INVI y que se denomina Ensanche La Fé. Antes de este proyecto de vivienda, la ciudad llegaba hasta la calle Domingo Rodríguez y hubo necesidad de abrir las calles Dr. Cabral y Mariano Rodríguez Objío, que sólo llegaban hasta la calle Caonabo. A partir de esta apertura se inició un proceso de urbanización en esta zona, con la participación del sector privado

Actualmente en el Ayuntamiento de San Juan de la Maguana existe una Oficina Técnica de Planeamiento Urbano y en la visita realizada a la misma, se indicó que “han oído hablar del documento” señalado, pero que no lo tienen a su disposición. Esta Oficina se encarga de planear, coordinar y ejecutar proyectos para las comunidades, principalmente el mantenimiento de los servicios básicos (sanitarios, viales e infraestructuras). La Oficina no tiene una cartografía actualizada del municipio, ni de la ciudad. Señalaron que están realizando varios proyectos, entre los que mencionaron un Plan Estratégico de Desarrollo Municipal, y una Guía sobre el Patrimonio Histórico Intangible con el apoyo de las Naciones Unidas.

Los Ayuntamientos municipales no cuentan con la cartografía necesaria de calidad y actualizada y con el personal capacitado para comenzar a ordenar el territorio.



- **Vivienda**

Las primeras viviendas eran de madera, zinc y concreto aparecen en el pueblo en los años treinta, Cuando los comerciantes comenzaron a construir viviendas y almacenes. Posteriormente este tipo de viviendas se extendieron en el momento en que la dictadura comenzó a construir casas para allegados al régimen. Las familias dormían en hamacas y catres, y gran parte de los enseres se elaboraban a partir de la cabuya que era abundante y se aprovechaba para utilidades del hogar, sillas, mesas, esteras y otro tipo de artesanía.

Los hogares tenían pocos ajueres o mobiliarios, y las mercancías de uso diario eran adquiridas en las ciudades haitianas, hasta que los comerciantes (extranjeros y dominicanos) extendieron el comercio al detalle y empezaron a abastecer de mercancías (telas, vasijas) las comunidades más distantes a

través de ventas ambulantes. Según testimonios recogidos durante esta investigación dan cuenta el estado de la San Juan: “San Juan de la Maguana era un pueblo de ranchos hasta hace pocos días... al pueblo íbamos a pie o en burros a comprar gas, sal, y telas”. Los hogares utilizaban las lámparas husmeadoras (hechas de hojalatas) para alumbrarse. Solos las personas del pueblo tuvieron electricidad en 1920 con la instalación de una planta eléctrica que negoció el ayuntamiento pero que tuvo que suspenderla por el alto costo del combustible.

EQUIPAMIENTO Y SERVICIOS BÁSICOS



- Limpieza



En el municipio se cuenta con una recolección integrada a través de camiones, privados, compactadores, recolección manual (carritos y carretillas), la frecuencia de recolección de residuos son cada tres días, en la zona de mayor producción de desechos sólidos como (mercados, hospitales etc., es diario) no hay zona que se quede sin servicios pues abarcamos el municipio completo ejemplo, Mayon, La Caleta. Los munícipes pagan el servicio, por lo que se tienen acuerdo con INAPA para el cobro del mismo.

Los munícipes se deshacen de los residuos por acumulación durante 2 días hasta que paga el servicio y se le retira la basura. El vertedero está ubicado a 8km de la parte sur del municipio, el tipo de vertedero es a cielo abierto, el principal problema es que no cuenta con relleno sanitario por falta de presupuesto está parado, no se realiza ningún tipo de clasificación o reciclaje de los residuos sólidos en el municipio, se están elaborando algunos programas pero aun no se han implementando.

Las principales problemáticas que enfrenta el municipio en el tema de recolección, tratamiento y disposición final de los residuos sólidos y limpieza municipal son muchos pero entre ellos los que más afecta este servicio es la ubicación y la conveniencia políticas entre partes de la misma. Existe algunos programa especiales orientado a mejorar la oferta y demanda de este servicio en el municipio, con los que no hemos contados es con recursos para la adquisición e implementación de los mismo para mejorar el servicio de recogida de residuos sólidos.

- **Mercado**

El municipio cuenta con mercado municipal, localizado en la zona Sur-Este de la ciudad, en cuanto la calidad de la instalación es una edificación joven, los mercaderes han tenido más poder que las autoridades, El servicio es administrado por un encargado del ayuntamiento, por lo que se cobran impuestos, mensuales a los fijos y diarios a los ocasionales. La principal necesidad que existe es la falta de ampliación del mismo o construcción de uno nuevo, que está en proceso para que se pueda descongestionar el ya existe. Existen ofertas, pero las mismas no han sido escogidas ya que vienen a empeorar el servicio



• Mercado



- **Matadero**

El municipio cuenta con un matadero municipal está localizado en la zona Sur del municipio de San Juan, en el Barrio de Quijada Quieta, la forma de administración del mismo es por subasta para elegir un administrador y esto se realiza anualmente. La principal problemática es que esta intervenido por el ayuntamiento y pro consumidor vía un acurdo, se está readecuando para que pueda cumplir con los estudios fitosanitario, el manejo de los procesos del matadero es solo de uso domestico, pero si hay un programa con Salud Pública para entrenar a los empleados del mismo en el buen manejo y uso del matadero.





- **Matadero**

- **CEMENTERIOS Y SERVICIOS FÚNEBRES**

El municipio cuenta con dos (2) cementerios y están ubicados en diferente zona, Lo administra un encargado del ayuntamiento, donde se cobran los servicios requeridos. Una de la principales problemática es, la falta de institucionalidad de servicio, falta de autoridad (se maneja de forma desordenada).

Son administrado través del ayuntamiento municipal, se paga un derecho por boca del panteón construido, en el municipio, hay servicios fúnebres de funeraria municipal con personal pago, aunque no tiene cargo a los munícipes y los demás no están previsto cobranza.



- **Cementerios y servicios fúnebres**



- **Alumbrado público**

la cobertura del servicio de alumbrado público en el municipio es buena, se da servicio a más del 95%, ya que casi toda las Juntas Distritales, Secciones y Paraje del municipio cuenta con alumbrado público, aunque hay zona como los Rencio y los Roncinos 2 urbanizaciones del municipio que no cuentan con el servicio. El ayuntamiento está trabajando en coordinación con EDESUR en aras de mejorar el servicio en un 100%, antes de culminar esta gestión.

Las principales problemáticas y/o necesidades que enfrenta el municipio en cuanto a este servicio la que más afecta, es el hecho de que los delincuentes rompen el alumbrado público en las zonas de su acción y el costo de los materiales para mantener el buen servicio más bien la adquisición de la iluminación es muy costosa.

Algunos de los programas orientados a mejorar la oferta del servicio en el municipio fueron unos estudios realizado que arrojaron; El acceso a la red pública eléctrica en los hogares dominicanos alcanzó el 95.7% en 2007 mientras que en San Juan de la Maguana estaba 5 puntos porcentuales por debajo ocupando la

posición 22 de 32 en una tendencia a mejorar, ya que en 2002 estaba en la posición 28 y 21.4 puntos porcentuales por debajo del promedio nacional. Por supuesto, estas cifras no hablan de la calidad del abastecimiento del servicio eléctrico. Aunque la situación es peor en los hogares pobres que alcanza el nivel más bajo de suministro del servicio.



- **Alumbrado Público**

Ornato, plazas parques y espacios públicos



En cuanto a espacios públicos todo está bien condicionado y con mantenimiento permanente, la única problemática que existe en los parques y plazas es el mal uso de los mismos, ejemplo; la prostitución tanto de hombres como mujeres, y esto afecta y quita embellecimiento.

El urbanismo y ornato en la ciudad de San Juan de la Maguana, tiene otra dimensión con las plazas y monumentos construidos en distintos sectores. El urbanismo y el paisajismo en la comunidad tuvieron un gran cambio con la construcción de la plaza Caonabo y del Obelisco en la intersección de las avenidas Independencia y Circunvalación a la entrada de la ciudad. A la cual siguen la plaza profesor Juan Bosch en la puerta norte de las escuelas primarias Francisco del Rosario Sánchez y Mercedes Consuelo Matos.

Así como la plaza Francisco Alberto Caamaño en el antiguo terreno al lado del hotel Maguana, seguido por el Parque Duarte, el Arco del Triunfo y el monumento a la memoria de Francisco del Rosario Sánchez. También está el monumento al obispo Tomas Relly en la circunvalación sur inaugurado recientemente, plaza a la memoria de Orlando Martínez, frente a la calle 16 de agosto en terrenos de la escuela Mercedes Consuelo Matos. Cabe mencionar los parques Sánchez y General Cabral, así como el monumento a la memoria de los héroes de la batalla de Santomé, a San Juan el Bautista y Anacaona, respectivamente.



Bibliotecas Públicas

El municipio cuenta con nueve (9) bibliotecas las cuales están ubicadas: la primera en el Ayuntamiento, la segunda en el Museo municipal, la tercera en el Liceo, la cuarta en la escuela la Calbima, la quinta en Urania Montas, la sexta en la urbanización Cristo Rey, la séptima en el Liguero, la octava en Sabana Alta.

Las principales problemática y necesidades son la falta de actualización y equipamiento en el sistema y funcionamiento de las actuales bibliotecas, también la falta de capacitación del personal que labora en las mismas genera que esto enfrente un mal servicio ante los usuarios.

Existen programas orientados a mejorar el servicio, se han planteado algunos proyectos de actualización y capacitación del personal de las bibliotecas pero, hay que implementarlo y para esto falta voluntades y recursos para arrancar el proyecto.



- **Bibliotecas públicas**





Equipamiento deportivo

El municipio cuenta con 15 instalaciones deportivas, estas son canchas mixtas de baloncesto y voleibol y otras de tenis y los play de beisbol y softbol. Están ubicada en diferentes zona del municipio, 1 en Villa Liberación, 2 en Villa Flores, 3 en el barrio Nuevo, 4 en Caña fistol, 5 en los Naranjo, 6 en Villa Ofelia, 7 en Barrancas, 8 en Matadero, 9 en guachapita, 10 en el Complejo deportivo José A. Telo Puello, 11 el Meso Potamia, la 12 en el play de la primaria , la 13 en Play Tenguerengue la 14 Play Comemoroy y la 15 Play Liga Maguana.

Las canchas que se encuentran en malas condiciones son: la del Matadero, Meso Potamia, Barrio Nuevo, hay otra que está en el proceso de reconstrucción que es la de guachupita y por falta de recursos y voluntades esta parada aun siendo necesitada por los munícipe de esa zona.

Las comunidades que necesitan construcción de canchas son: el Corbano Norte, Cristo Rey, La Culata, Barranca Villa Perpetua Socorro, Sava Pie y Mogollón.

Los principales problemas son el mantenimiento y vigilancia de los planteles deportivos ya que son costoso por lo que su estado se sale de las mano de las autoridades, tampoco existen programas para mejorar la oferta del servicio deportivo en el municipio.

Agua Potable

INAPA es la institución que se encarga del suministro de agua potable en el municipio. San Juan de la Maguana, la principal fuente de agua para beber es la red pública fuera de la vivienda, con un 41% de los hogares abastecido el servicio. En el tiempo se registra una ligera reducción del porcentaje que utiliza esta fuente, sin embargo, comparado con el promedio nacional refleja un aumento, ya que el uso de la red pública fuera de la vivienda San Juan era 2.4 veces más que el promedio nacional en 2002 mientras que el 2007 era 3.3 veces

Segunda fuente de abastecimiento de agua para beber es la embotellada que son procesadas por empresas privadas, representando el 26% de los hogares, 1.5 veces más que en 2002, pero todavía baja comparada con el promedio nacional (57%), lo cual tiene un impacto regresivo en la distribución del ingreso. Se aprecia

también una notable mejoría del uso de la red pública dentro de la vivienda pues hay plantas de tratamiento instalada aunque no todas las comunidades poseen el servicio

Esta tres fuentes representan el 82.2% del abastecimiento del agua, apreciándose que entre 2002 y 2007, cambio la composición del abastecimiento de agua para beber: aumento la embotellada y la red pública dentro de la vivienda mientras disminuía el agua de pozo fuera de la vivienda, la red pública fuera de la vivienda y el agua de lluvia, rio y arroyo.



- Agua potable



Aguas residuales La disposición de saneamiento en el hogar es un determinante de las condiciones de salud. En San Juan de la Maguana, casi dos de cada cinco hogares utilizan letrina con cajón, lo cual es el doble del promedio nacional mientras que una tercera parte de los hogares utiliza inodoro privado, lo cual es un poco más de la mitad del promedio nacional. Es de notar casi el 10% no tiene inodoro ni letrina, siendo los hogares mas poblé que no cuenta con ninguno.

San Juan de la Maguana siguió el mismo patrón de cambio reduciendo el uso de letrina con cajón para aumentar el inodoro privado, acompañado con una disminución de todos los otros servicios sanitarios. El informe de “Focalización de la Pobreza” define la necesidad de sanitarios como aquellos hogares que no tienen servicio sanitario ni individual ni colectivo.

- **Telecomunicaciones**

El municipio de san Juan de la Maguana cuenta con cobertura de suficiente de telecomunicaciones hay servicios de teléfonos fijos, teléfonos móviles, internet. El municipio cuenta con centros tecnológicos (CCI, CTC, CCT) unos construidos por la primera Dama de la República Doc. Margarita Cedeño de Fernández y otros por INDOTEL. Hay uno en cada Distrito Municipal, Cuentan con equipamiento pero estos son precarios o casi no cuentan con ellos, el personal para los entrenamientos y servicios de los centro no son suficiente ni tienen los niveles adecuados por lo que es necesario capacitarlos para mejorar los servicios y equipar los centros.

GETIÓN DE RIESGO

- **Sismo**
- **Inundación**
- **Deslizamiento**

MUNICIPIO: SAN JUAN DE LA MAGUANA

CONSOLIDADO ANALISIS FODA


ORDEN DE PRIORIZACION	FORTALEZAS MUNICIPIO	OPORTUNIDADES MUNICIPIO	ORDEN DE PRIORIZACION
17	Productividad de habichuelas	El turismo	6
18	Control del mercado municipal	La ubicación geográfica	3
16	Estabilidad económica	La comercialización agrícola	2
13	Cuentan con seguridad ciudadana	Tecnificación agrícola	1
2	Organización territorial	Cuenta con tres cedes universitaria	8
8	Liderazgo de las autoridades	Cuenta con centro de capacitación para niños especiales	10
10	Es la capital del sur	Tienen las tandas escolares extendida	7
1	Es el municipio cabecera de la Provincia	Plan de alfabetización	9
14	Tienen las organizaciones comunitarias agremiadas	La carretera San Juan/ Santo Domingo	4
6	Nacen los ríos más importante del sur	Buena explotación, mina racionalizada	5
3	Tienen un microclima (variado)		
19	Cuentan con riqueza gastronómica y cultural		
9	Es el municipio con mayor territorio en la isla		
26	Es la capital de la cultura taina		
29	Fort. Dte. Actual de la provincia		
11	Uno de los municipio más limpio		
27	Municipio gestor de la batalla de la independencia		
12	Es un municipio sociable		
21	Cuna de grandes hombres y mujeres		
22	Cuna de grandes músicos, artistas y deportistas		
15	Fuertes creencias religiosas		

28	Los monumentos históricos		
4	Grandes recursos naturales(presas, cordilleras etc)		
5	Fertilidad de la tierra		
7	La unión familiar		
25	Creatividad de las mujeres Sanjuaneras en la Construcción de plazas y parques		
20	Buena administración económica(manejo de dinero)		
23	Fortalezas del género femenino en la ocupación de posiciones gubernamentales		
24	Mayor índice femenino a nivel profesional		
ORDEN DE PRIORIZACION	DEBILIDADES MUNICIPIO	AMENAZAS MUNICIPIO	ORDEN PRIORIZACION
2	Instalación del Inespre está sub-utilizada	usura de la propiedad agrícola privada	1
12	Comunicación vial, (Cibao-Sur)	Alto consumo de alcohol	2
9	La fuga de cerebros (post-preparación)	Debilidad judicial	3
3	Fuga de capitales	Lavado de activo(dinero)	11
4	Apatía de los sectores Comerciales y productivos	Puntos de drogas	4
1	Falta de empleo	Mina como explotación indiscriminada	5
5	La no industrialización de la producción agrícola	Quema de desechos sólidos en ambiente a cielo abierto	9
6	Ubicación inadecuada de ofertas educativas de las universidades	Poca inversión de capital local	6
7	El porciento de los indicadores de analfabetismo	Desvió de la construcción carretera, Cibao-Sur	13
8	Bajo nivel académico de los estudiante y docentes	Quema de bosques	8
11	Las ventas encarecidas de los productos propios del municipio	Invasión pacífica haitiana	7
10	Falta de comercialización en los mercados públicos	Incentivos a los vicios de bancas de loterías	12
		Fenómenos naturales	10

CONSOLIDADO ANÁLISIS FODA DE LA GESTIÓN MUNICIPAL SAN JUAN

ORDEN DE PRIORIZACION	FORTALEZA GESTION MUNICIPAL		OPORTUNIDAD GESTION MUNICIPAL	ORDEN DE PRIORIZACION
5	creatividad		Participación en toma de decisiones (cargos)	4
6	Inversión en cultura		Presidente de la república sea presidente Provincial	1
1	Limpieza y ornato en el municipio		La alcaldesa secretaria general de FEDOMU	2
7	Rescate de las tradiciones culturales		Que la alcaldesa sea arquitecta	3
9	Solidaridad en momento especiales		Reciclaje de basura	5
4	Empoderamiento de la gestión municipal (asume identidad de logros de espacios abiertos)			
8	Identificación con lo personal de forma orgullosa			
2	Gobernabilidad desde el ayuntamiento con la alcaldesa y consejo de regidores			
3	Reconocimiento de organismos internacionales de la gestión municipal			
10	Control de organizaciones comunitarias			
11	Conformación del Consejo de Desarrollo			
ORDEN DE PRIORIZACION	DEBILIDADES GESTION MUNICIPAL		AMENAZAS GESTION MUNICIPAL	ORDEN DE PRIORIZACION
6	Baja inversión periferia municipal		No hay sintonía partidista Impotencia/adversidad ante toma de decisiones	5
5	Pocos ingresos		Poco apoyo empresarial a la alcaldesa	4
7	La cuota del manejo del		No pago de impuestos de	2

	presupuesto participativo		los espacios públicos	
1	Mal manejo de espacios del mercado(ordenamiento uso adecuado)		Ocupación de aceras por negocios	3
2	Ausencia de los regidores en todo momento		Crecimiento horizontal territorial sin plan de ordenamiento territorial	1
10	Falta de inclusión de aceras para discapacitados		Poca poda de ambientación vegetativa	6
4	Falta de mega mercado			
9	Saneamiento del rio tenguerengue (contaminación)			
3	Señalización y numeración de las calles(catastro)			
8	Poca recaudación			





VISION

FOTOS

Un municipio enmarcado en transformar la forma de vida de sus munícipes con la contribución de un estado viable, donde se ponga de manifiesto sus valores culturales apoyándose en la transparencia, y manejo sostenible de sus recursos, que garantice la disminución de las brechas sociales, la educación continua, un servicio de salud gratuito, sin exclusiones, con especial atención a enfermos mentales, provisto de vivienda asequible y subvencionada, con servicios básicos de calidad, insertado en una economía competitiva, global e integral, donde estén sus tierras mejor distribuida, y sus ciudadanos(as) se sientan comprometidas con la protección del medio ambiente y recursos naturales, y asuman no atentar contra el equilibrio de la especie humana, animal y vegetal.



VISION DEL MUNICIPIO: San Juan de la Maguana

Propuestas de VISION, Municipio de San Juan de la Maguana			
GRUPO	INTEGRANTES	SECTOR	PROPUESTAS, las partes resaltada representa los conceptos de visión seleccionados
Grupo Eje 1	Dilsio Peguero, Teresita Mateo, Ricardo Montero, Juan Alejandro, Osiris Martínez y Osiris Pérez.	ONG,s y Ayuntamiento	<p>Un municipio en vía de desarrollo, enmarcado en el ámbito social, cultural, a fin de transformar la forma de vida de los munícipes, con el propósito de definir un ambiente acogedor y confiable.</p> <p>Un municipio donde se ponga de manifiesto los valores culturales, sociales, religiosos y políticos que contribuyan a un estado fiable entre las autoridades y los munícipes, con el objetivo de lograr el desarrollo integral entre las partes de manera transparente y sostenible en el manejo de los recursos.</p>
Grupo Eje 2	Marciano Familia, Richard Rodríguez, George Luis Martínez, mercedes Tejeda, Remigio Luna y Josendo Suero.	Juntas de Vecino, Centro de Madre y ayuntamiento	<p>Un municipio que garantice una educación del profesorado continuada.</p> <p>Un servicio integral de salud gratuito sin exclusiones con especial atención a los enfermos mentales y reclusión siquiátrica.</p> <p>Un municipio provisto de parques y de viviendas urbanizadas para toda clase social, con énfasis en los pobres a precios asequibles y subvencionados por el Estado.</p> <p>Un municipio previsto de todos los servicios básicos que mejoren la calidad de vida de sus munícipes.</p>
Grupo Eje 3	Enerio Ant. Cuevas, Nicola del Carmen y Rufino de los santos	Producción y Agropecuario	<p>Un municipio con las mayor producción agrícola especialmente en granos y en donde la producción local se pueda insertar de manera competitiva en la visión municipal y global de una manera sostenible e integral, y en donde sus tierras estén mejores distribuidas por personas y por productos.</p>

Grupo Eje 4	Fermín Jiménez, Bienvenida Valenzuela, Bonifacia Familia, Genera Piña y Silveria Batista	Centro de Madre, Agricultores y ONG,s	Un municipio ciudadanos(as) y autoridades consientes y comprometidos con la prevención del medio ambiente y los recursos naturales , con buenos hábitos de producción y consumo que no atenten contra el equilibrio natural que permite las condiciones para mantener la vida humana, animal y vegetal.
Grupo Indpt.	Ernesto Melo	Ayuntamiento, OMPP	Un municipio con acceso a una educación de calidad a todos los niveles, incluyendo el ámbito profesional; con acceso universal a la salud de calidad. Una seguridad ciudadana ; con buena producción agropecuaria. Un municipio donde se disminuya el crecimiento de la brecha social entre los que viven bien y viven mal. Un municipio donde se luche por la prevención de los recursos naturales y el medio ambiente.

FUSIÓN DE IDEAS DE LAS VISIONES PROPUESTAS	CARACTERISTICAS RELEVANTES	Eje [END]
	1. Vía De Desarrollo, Enmarcado En El Ámbito Social.	Eje 2
	2. Transformar La Forma De Vida De Sus Municipios.	Eje 2
	3. Propósito De Definir Un Ambiente. Acogedor Y Confiable.	Eje 1
	4. Que Contribuyan A Un Estado Fiable Entre Las Autoridades Y Municipios	Eje 1
	5. Integral, Transparente Y Sostenible, Manejo De Los Recursos.	Eje 3
	6. Que Garantice Una Educación Continuada.	Eje 2
	7. Viviendas Urbanizadas Para Toda Clase Social, Con Énfasis En Los Pobres.	Eje 2
	8. Asequibles Y Subvencionados Por El Estado.	Eje 2
	9. Provisto De Servicios Básico Que Mejoren La Calidad De Vida.	Eje 2
	10. Competitiva, Sostenible, Integral, Distribuidas,	Eje 3
	11. Comprometidos, Medio Ambiente,	Eje 4
	12. Consumo Que No Atenten Contra El Equilibrio Natural	Eje 4
13. Mantener La Vida Humana, Animal Y Vegetal.	Eje 4	

VISIÓN FUSIONADA Y VALIDADA	<p>Un municipio enmarcado en transformar la forma de vida de sus munícipes con la contribución de un estado viable, donde se ponga de manifiesto sus valores culturales apoyándose en la transparencia, y manejo sostenible de sus recursos, que garantice la disminución de las brechas sociales, la educación continua, un servicio de salud gratuito, sin exclusiones, con especial atención a enfermos mentales, provisto de vivienda asequible y subvencionada, con servicios básicos de calidad, insertado en una economía competitiva, global e integral, donde estén sus tierras mejor distribuida, y sus ciudadanos(as) se sientan comprometidas con la protección del medio ambiente y recursos naturales, y asuman no atentar contra el equilibrio de la especie humana, animal y vegetal.</p>
------------------------------------	---

LÍNEAS DE ACCIÓN	Un municipio enmarcado en transformar la forma de vida de sus munícipes con la contribución de un estado viable.	Eje 1	Ejes de la Estrategia Nacional de Desarrollo
	Un municipio donde se ponga de manifiesto sus valores culturales apoyándose en la transparencia, el manejo sostenible de sus recursos y la seguridad ciudadana.	Eje 1	
	Un municipio que garantice la disminución de las brechas sociales y la educación continúa.	Eje 2	
	Un municipio con un servicio de salud gratuito, sin exclusiones, con especial atención a enfermos mentales.	Eje 2	
	Un municipio provisto de vivienda asequible y subvencionada, con servicios básicos de calidad.	Eje 2	
	Un municipio insertado en una economía competitiva, global e integral, donde estén sus tierras mejor distribuidas.	Eje 3	
	Un municipio donde sus ciudadanos(as) se sientan comprometidos con la protección del medio ambiente y recursos naturales.	Eje 4	
	Un municipio que asuman no atentar contra el equilibrio de la especie humana, animal y vegetal.	Eje 4	

Misión



ARQ. Hanói Jacqueline Sánchez

GESTION 2010 /2016

Promover el desarrollo integral y sostenible del municipio de San Juan de la Maguana en el marco de la coordinación y cooperación de los diversos sectores de nuestra comunidad que garantiza la satisfacción de las necesidades básicas de la población y el buen manejo de los recursos

Objetivos de la gestión



FOTOS PROCESOS

LÍNEAS DE ACCIÓN, OBJETIVOS Y PROYECTOS PROPUESTOS DEL MUNICIPIO

LÍNEAS DE ACCIÓN	Un municipio enmarcado en transformar la forma de vida de sus munícipes con la contribución de un estado viable.	Eje 1	Ejes de la Estrategia Nacional de Desarrollo
	Un municipio donde se ponga de manifiesto sus valores culturales apoyándose en la transparencia, el manejo sostenible de sus recursos y la seguridad ciudadana.	Eje 1	
	Un municipio que garantice la disminución de las brechas sociales y la educación continúa.	Eje 2	
	Un municipio con un servicio de salud gratuito, sin exclusiones, con especial atención a enfermos mentales.	Eje 2	
	Un municipio provisto de vivienda asequible y subvencionada, con servicios básicos de calidad.	Eje 2	
	Un municipio insertado en una economía competitiva, global e integral, donde estén sus tierras mejor distribuidas.	Eje 3	
	Un municipio donde sus ciudadanos(as) se sientan comprometidos con la protección del medio ambiente y recursos naturales.	Eje 4	
	Un municipio que asuman no atentar contra el equilibrio de la especie humana, animal y vegetal.	Eje 4	

Eje 1: Contexto Histórico y Geográfico y Gobernabilidad Local.

Línea de acción	Objetivos	Proyectos
Un municipio enmarcado en transformar la forma de vida de sus munícipes con la contribución de un estado viable	Exhortar a la población en temas transformen su estilo de vida en armonía con el espacio y el municipio	Realizar jornadas de consulta a la comunidad
		Programar jornadas de capacitación a los funcionarios y empleados del ayuntamiento para garantizar eficiencia en el servicio público
		Divulgar los deberes y derecho de los ciudadanos
		Propiciar talleres de concientización sobre los perjuicios del paternalismo
	Promulgar o impulsar solicitudes municipales	Elaborar propuesta de solicitud de colaboración empresarial en el municipio
		Normalizar el uso de espacios públicos de la contaminación auditiva (Discoteca y Colmadones)

		Regular el uso de aceras y contenes en espacios públicos de peatones
Un municipio donde se ponga de manifiesto sus valores culturales apoyándose en la transparencia, el manejo sostenible de sus recursos y la seguridad ciudadana	Mantener vivo los valores culturales	Poner en ejecución el palacio de bellas artes al servicio de los nuevos talentos
	Informar a la municipalidad	Instalar un programa radial en el ayuntamiento para promover los valores familiares y culturales
		Publicar boletines trimestrales para transparentar el gasto
	Devolver la seguridad ciudadana	Reforzar seguridad ciudadana en el casco urbano y áreas rurales 10 DM
		Asignar personal policial municipal para controlar seguridad (estudiantil / profesoral) en planteles escolares ,escuelas y liceos públicos
		Habilitar servicios nocturnos de la policía de tránsito AMET
		Construir una cárcel de mujeres y para menores de edad
Implementar programas educativos para promover la no violencia		

**Eje 2: Desarrollo social,
Uso del Territorio y Movilidad,
Equipamiento y Servicios Básicos.**

Línea de acción	Objetivos	Proyectos
<p>Un municipio provisto de vivienda asequible y subvencionada, con servicios básicos de calidad.</p>	<p>Manejar de manera adecuada los residuos sólidos</p>	<p>Limpieza / Manejo de basura</p>
		<p>Garantizar la recogida de basura en barrios inter – urbanos</p>
		<p>Modernizar la disposición de los residuos sólidos en vertederos adecuado</p>
	<p>Garantizar de manera eficiente el servicio eléctrico</p>	<p>Electrificación</p>
		<p>Ampliación del alumbrado eléctrico</p> <ul style="list-style-type: none"> • 2km en el sector del abanico, Sabana Alta • 8km en Dm la zanja Sector el Batey
		<p>Mantenimiento de redes y postes eléctricos¿ lugares y cantidad 20 km)</p>
	<p>Poder acceder vialmente de forma fluida</p>	<p>Conectividad vial</p>
		<p>Remodelar el transporte urbano inter –urbano (paradas / adquisición de flota vehicular, y regulación de rutas)</p>
		<p>Construcción de 132 rampas arquitectónica para acceso de personas con discapacitada</p>
		<p>Construcción de tramo carretero De 3 km de Valla Hondito a Sabana Alto</p>
<p>Construcción de pequeños puentes:</p> <ul style="list-style-type: none"> • Del batey a mogollón • De la Charca a Hatico • De la Jagua (Sobre el rio Dajai) • Del Hatico al Guanál • De la Charca a la Zanja (sobre caña seca) <p>Del Cacheo a Arroyo Grande</p>		
<p>Habilitar agua potable</p>	<p>Saneamiento</p>	
<p>Mejorar servicio de agua potable acorde a regulaciones sanitaria</p>		

	Suplir con servicios básicos de calidad	Servicios básicos
		Re-construcción de 2 mercados municipales (Mercado Nuevo y Anacaona)
		Trasladar y reubicar matadero municipal acorde a normas industriales de control de calidad
		Adquirir equipos para servicios fúnebres y ampliación de cobertura (existe local funeraria municipal)
		Instalar cuarteles de apoyo a cuerpo de bomberos en barrio Villa Flores y Corbano Sur
		Comprar terreno y construir edificación de refugios para momentos de riesgo y catástrofe
		Construir 4 centro comunales en Villa Liberación, Sector Sur, Villa flores, y el Corbano
	Proveer de viviendas adecuadas	Viviendas dignas:
		Rehabilitación de 1,400 viviendas / 100 en c/u de las 14 zonas (piso y techo)
		Rehabilitación de 2,000 viviendas / 200 en c/u de los 10 DM (piso y techo)
Impulsar los valores culturales deportivos y cívicos	Deporte / cultura	
	Construcción de 10 canchas y 10 play de beisbol en c/ DM de SJM	
	Construcción del centro cultural	
Un municipio que garantice la disminución de las brechas sociales y la educación continúa	Eficientizar la educación en sus diferentes niveles	Educación
		Implementar la seguridad con policías municipal juvenil escolar (personal alumnos voluntariado) en 10 escuelas piloto en zona urbana para el cruce de calles
		Construcción y equipamiento de un centro tecnológico vocacional para carreras cortos

		Implementación de un Proyecto de educación Casa por Casa dirigido aprox. 132,000 personas en todos los barrios de la zona urbana y los DM
	Mejorar la ejecución de los programas asistenciales	<p>Brechas sociales</p> <p>Ampliación del programa Progresando con solidaridad a 500 familias o mas</p> <p>Ampliar el servicio del comedor económico a las zonas norte y al oeste.</p>
Un municipio con un servicio de salud gratuito, sin exclusiones, con especial atención a enfermos mentales	Abastecer el municipio de una salud integral	<p>Salud</p> <p>Promover la descentralización de los servicios hospitalarios</p> <p>Nombrar personal médico fijo para implementar salud de emergencia ambulatoria en las UNAP</p> <p>Ampliar programa de suministro a boticas populares en Villa Liberación y El Corbano</p> <p>Construcción de centro de salud mental para la reclusión de 300 personas aproximadamente , con áreas pediátricas</p> <p>Construcción de un hospital ambulatorio para dar asistencia a personas con discapacidad (No videntes , Sordo / mudo ,Físico motor , autistas, Síndrome de Down)</p> <p>Establecer un programa de salud sub- sí diada por su limitaciones económica</p> <p>Adquirir camión o furgoneta hermética para la recolección de residuos hospitalarios y clínicos</p> <p>Establecer rutas de recolección de residuos en hospitales municipales y clínicas de los DM</p> <p>Construir un vertedero sanitario para la disposición final de los desechos hospitalarios</p>

Eje 3: Dinámica Económica

Línea de acción	Objetivos	Proyectos
<p>Un municipio insertado en una economía competitiva, global e integral, donde estén sus tierras mejor distribuidas</p>	<p>Estimular la productividad y la producción</p>	Normalizar los préstamos blandos en concepción de créditos PYMES
		Incentivar la producción de productos hortofrutícolas
		Incentivar la construcción de una fábrica de abono orgánico
	<p>Tecnificar la producción agropecuaria</p>	Construir un aeródromo para transporte agrícola
		Entrenar con técnicos especializados a los agricultores en producción de alimentos
		Construir un reservorio de agua para abastecer zona seca
		Instalar un sistema de riego por goteo
	<p>Apropiar al municipio de su venta local</p>	Construir de un mega mercado
		Retomar la construcción de zona industrial
		Construir un centro de acopio y mano factura
	<p>Recuperación de políticas agrarias</p>	Tramitar la realización de asentamientos agrarios de tierras
		Recuperar tierras del estado de manos de terceros para ser distribuida a verdaderos agricultores
		Creación de cooperativas agrícolas

Eje 4: Medio Ambiente y Recursos Naturales.

Línea de acción	Objetivos	Proyectos
<p>Un municipio donde sus ciudadanos(as) se sientan comprometidos con la protección del medio ambiente y recursos naturales.</p>	<p>Concientizar a los (as) munícipes sobre el buen uso y manejo de los recursos naturales y medio ambiente</p>	Elaborar y distribuir brochures con informaciones básicas de cómo cuidar el medio ambiente
		Colocar cunas radiales y televisivas tendientes a aumentar el nivel de concientización medioambiental de los habitantes de SJM
		Difundir orientaciones que ayuden a establecer el mejor manejo de los munícipes con los recursos naturales y del medio ambiente
		Desarrollar charlas de sensibilización en escuelas , centro de madres, asociaciones comunitarias sobre la importancia que tiene la preservación del medio ambiente
		Impulsar el cumplimiento de la ordenanza municipal No.4108 de la ley 176-07
		Programa de prevención de riadas en los ríos Jinoba , San Juan , Donao, Mijo en la cuenca alta
		Reconstruir los muros de contención de Mesopotamia, Villa Liberación , Villa Flores, Tenguerengue , Bonio
		Construir un parque ecológico en áreas no protegidas con especies endémicas
		Orientar el manejo correcto de la basura en la zona urbana y rural del municipio
		Promover el manejo adecuado de cañadas para evitar atentar contra el habitat humano

EJES	LINEAS	OBJETIVOS	CANT. DE PROYECTOS	RESULTADOS POR EJES	TOTAL PROYECTOS
No. 1	1.1	1.1.1	4	15 proyectos	71 PROYECTOS EN PMD
		1.1.2	3		
	1.2	1.2.1	1		
		1.2.2	2		
		1.2.3	5		
No. 2	2.1	2.1.1	2 Limpieza /manejo basura	33 proyectos	
		2.1.2	2 Electrificación		
		2.1.3	4 Conectividad vial		
		2.1.4	1 Saneamiento		
		2.1.5	6 Servicios Básicos		
		2.1.6	2 Viviendas Digna		
		2.1.7	2 Deporte y cultura		
	2.2	2.2.1	3 Educación		
		2.2.2	2 Brechas Sociales		
		2.3	9 Salud		
No. 3	3.1	3.1.1	3	13 proyectos	
		3.1.2	4		
		3.1.3	3		
		3.1.4	3		
No.4	4.1	4.1.1	10	10 proyectos	

RESULTADO GENERAL DE PROYECTOS IDENTIFICADOS POR EJES, LINEAS, OBJETIVOS Y CANTIDAD DE PROYECTOS EN CADA CASO

PRIORIZACION DE PROYECTOS MUNICIPIO San Juan de la Maguana

PROYECTOS		1. Alcance del proyecto			2. Grupos afectados			3. Importancia del proyecto			4.No.beneficiarios			5.Gobernabilidad local			6.Postergación			7. Impacto			8. Intensidad de la demanda			SUMATORIA
		Resuelve el problema para una comunidad	Resuelve el problema para varias comunidades	Resuelve el problema para todas las comunidades de la zona	La idea de proyecto propuesta no aligera el peso de la propuesta	La idea de proyecto propuesta alivia un poco el peso de la propuesta	La idea de proyecto resuelve una necesidad sentida	El proyecto es aceptable (favorece la inversión)	El proyecto es necesario (contribuye con el desarrollo)	El proyecto es vital (la vida de la población depende de sus servicios)	El proyecto atiende menos de 300 beneficiarios	El proyecto atiende entre 300 y 1.000 beneficiarios	El proyecto atiende más de 1.000 beneficiarios	No garantiza la articulación social	Solo garantiza algunos niveles de coordinación	Garantiza relación de armonía, confianza y equidad	Baja el interés de los afectados	Cambia la prioridad y el costo desfavorablemente	Encarece el costo y se aumenta la prioridad	Impacto imperceptible en beneficiarios	Impacto disperso en beneficiarios	Mayor impacto en beneficiarios	Propuesta solicitada en situaciones puntuales	Propuesta requerida por algunos grupos del territorio	Propuesta muy solicitada por los municipios del territorio	
		1	2	3	1	2	3	1	2	3	1	2	3	1	2	3	1	2	3	1	2	3	1	2	3	
EJE de la END 1	Realizar jornadas de consulta a la comunidad			3			3		2			3			3		2				3			3	22	
	Programar jornadas de capacitación a los funcionarios y empleados del ayuntamiento para garantizar eficiencia en el servicio publico			3			3		2			3			3			3		2		1			20	
	Divulgar los deberes y derechos de los ciudadanos			3		2		1				3			3			3			3		2		20	

Propiciar talleres de concientización sobre los perjuicios del paternalismo			3		2			2				3			3			3		2		1			19
Elaborar propuesta de solicitud de colaboración empresarial en el municipio			3			3	1					3		2			2		1			1			16
Normalizar el uso de espacios públicos de la contaminación auditiva (Discoteca y Colmadones)			3			3		2				3			3			3			3			3	23
Regular el uso de aceras y contenes en espacios públicos de peatones			3		2			2				3		2				3		2			2		19
Poner en ejecución el palacio de bellas artes al servicio de los nuevos talentos			3		2			2				3			3			3			3		2		21
Instalar un programa radial en el ayuntamiento para promover los valores familiares y culturales			3			3	1					3		2				3			3	1			19
Publicar boletines trimestrales para transparentar el gasto	1			1			1				2		1			1			1			1			9
Reforzar seguridad ciudadana en el casco urbano y áreas rurales, 10 Distrito Municipales			3		2			2				3			3			3			3			3	22
Asignar personal policial municipal para controlar seguridad (estudiantil/profesoral/) en planteles escolares, escuela y			3		2			2				3			3			3			3			3	22

PRIORIZACION DE PROYECTOS MUNICIPIO San Juan de la Maguana

PROYECTOS		1. Alcance del proyecto			2. Grupos afectados			3. Importancia del proyecto			4. No. beneficiarios			5. Gobernabilidad local			6. Postergación			7. Impacto			8. Intensidad de la demanda			SUMATORIA
		Resuelve el problema para una comunidad	Resuelve el problema para varias comunidades	Resuelve el problema para todas las comunidades de la zona	La idea de proyecto propuesta no aligera el peso de la comunidad	La idea de proyecto propuesta alivia un poco el peso de la comunidad	La idea de proyecto resuelve una necesidad sentida	El proyecto es aceptable (favorece la inversión)	El proyecto es necesario (contribuye con el desarrollo)	El proyecto es vital (la vida de la población depende de sus servicios)	El proyecto atiende menos de 300 beneficiarios	El proyecto atiende entre 300 y 1,000 beneficiarios	El proyecto atiende más de 1,000 beneficiarios	No garantiza la articulación social	Solo garantiza algunos niveles de coordinación	Garantiza relación de armonía, confianza y equidad	Baja el interés de los afectados	Cambia la prioridad y el costo desfavorablemente	Encarece el costo y se aumenta la prioridad	Impacto imperceptible en beneficiarios	Impacto disperso en beneficiarios	Mayor impacto en beneficiarios	Propuesta solicitada en situaciones puntuales	Propuesta requerida por algunos grupos del territorio	Propuesta muy solicitada por los municipios del territorio	
		1	2	3	1	2	3	1	2	3	1	2	3	1	2	3	1	2	3	1	2	3	1	2	3	
EJE de la END 2	LIMPIEZA/ MANEJO DE BASURA																									
	Garantizar la recogida de basura en barrios inter-urbanos		2			2			3			3	1					3			3			3	20	
	Modernizar la disposición de los residuos sólidos en vertederos adecuados			3			3		3			3			3			3			3			3	24	
	ELECTRIFICACION																									
	Ampliación del alumbrado eléctrico, 2Km en el sector del abanico, Sabana Alta,	1					3		2			3		2				3			3			3	20	

Rehabilitación de 2,000 viviendas/200 c/u de los 10 D.M.(piso y techo)			3			3				3				3						3			3	24
DEPORTE Y CULTURA																								
Construcción de 10 canchas y 10 play de beisbol en c/u de los D.M de S.J.m		2			2			2			2			2		1				2			2	15
Construcción del centro cultural			3	1				2			2			3		2				2			2	17
EDUCACION																								
Implementar la seguridad con policías municipal juvenil escolar(personal alumnos voluntarios) en 10 escuelas piloto en zona urbana para el cruce de calle		2			2						3			3					3			3	2	19
Construcción y equipamiento de un centro tecnológico vocacional para carreras cortas			3		2			2			3		2						3			3	2	20
Implementación de un proyecto de educación casa por casa dirigido aprox. 132,000 personas en todos los barrios de la zona urbana y D.M.			3		2			2			3			3					3			3	3	22
BRECHAS SOCIALES																								
Ampliación del programa progresando con solidaridad a 500 familias o mas		2				3			3			3			3				3			3	3	23

PRIORIZACION DE PROYECTOS MUNICIPIO San Juan de la Maguana

	PROYECTOS	1. Alcance del proyecto			2. Grupos afectados			3. Importancia del proyecto			4. No. beneficiarios			5. Gobernabilidad local			6. Postergación			7. Impacto			8. Intensidad de la demanda			SUMATORIA
		Resuelve el problema para una comunidad	Resuelve el problema para varias comunidades	Resuelve el problema para todas las comunidades de la zona	La idea de proyecto propuesta no aligera el peso de la propuesta	La idea de proyecto propuesta alivia un poco el peso de la propuesta	La idea de proyecto resuelve una necesidad sentida	El proyecto es aceptable (favorece la inversión)	El proyecto es necesario (contribuye con el desarrollo)	El proyecto es vital (la vida de la población depende de sus servicios)	El proyecto atiende menos de 300 beneficiarios	El proyecto atiende entre 300 y 1,000 beneficiarios	El proyecto atiende más de 1,000 beneficiarios	No garantiza la articulación social	Solo garantiza algunos niveles de coordinación	Garantiza relación de armonía, confianza y participación	Baja el interés de los afectados	Cambia la prioridad y el costo desfavorablemente	Encarece el costo y se aumenta la prioridad	Impacto imperceptible en beneficiarios	Impacto disperso en beneficiarios	Mayor impacto en beneficiarios	Propuesta solicitada en situaciones puntuales	Propuesta requerida por algunos grupos del territorio	Propuesta muy solicitada por los municipios del territorio	
		1	2	3	1	2	3	1	2	3	1	2	3	1	2	3	1	2	3	1	2	3	1	2	3	
EJE de la END 3	Normalizar los préstamos blandos en concepción de créditos PYMES			3			3		2			3		2				3		2			2		20	
	Incentivar la producción de productos hortofrutícolas		2			2			2			3		2		2				3			2		18	
	Incentivar la construcción de una fábrica de abono orgánico		2			2			2			3		2			3			2			2		18	
	Construir un aeródromo para transporte agrícola			3		2			2			3		2		2				3			2		19	

Entrenar con técnicos especializados a agricultores en producción de alimentos			3			3		2				3			3			3			3		2		22
Construir un reservorio de agua para abastecer zona seca		2				3			3			3			3			3			3		2		22
Instalar un sistema de riego por goteo		2			2			2				3		2				3			3		2		19
Construir un mega mercado			3			3		2				3		2				3			3			3	22
Retomar la construcción de zona industrial		2			2			2				3		2		1			2				2		16
Construir un centro de acopio y mano factura		2			2			2				3		2				3		2			2		18
Tramitar la realización de asentamientos agrarios de tierras		2			2			2				3		2				3			3		2		19
Recuperar tierras del estado de mano de terceros para ser distribuida a verdaderos agricultores		2			2			2				3		2				3			3		2		19
Creación de cooperativas agrícolas			3			3		2				3		2		2					3		2		20

PRIORIZACION DE PROYECTOS MUNICIPIO San Juan de la Maguana

PROYECTOS	1. Alcance del proyecto			2. Grupos afectados			3. Importancia del proyecto			4. No. beneficiarios			5. Gobernabilidad local			6. Postergación			7. Impacto			8. Intensidad de la demanda			SUMATORIA
	Resuelve el problema para una comunidad	Resuelve el problema para varias comunidades	Resuelve el problema para todas las comunidades de la zona turística	La idea de proyecto propuesta no aligera el peso de la propuesta	La idea de proyecto propuesta alivia un poco el peso de la propuesta	La idea de proyecto resuelve una necesidad sentida	El proyecto es aceptable (favorece la inversión)	El proyecto es necesario (contribuye con el desarrollo)	El proyecto es vital (la vida de la población depende de sus servicios)	El proyecto atiende menos de 300 beneficiarios	El proyecto atiende entre 300 y 1,000 beneficiarios	El proyecto atiende más de 1,000 beneficiarios	No garantiza la articulación social	Solo garantiza algunos niveles de coordinación	Garantiza relación de armonía, confianza y articulación	Baja el interés de los afectados	Cambia la prioridad y el costo desfavorablemente	Encarece el costo y se aumenta la prioridad	Impacto imperceptible en beneficiarios	Impacto disperso en beneficiarios	Mayor impacto en beneficiarios	Propuesta solicitada en situaciones puntuales	Propuesta requerida por algunos grupos del territorio	Propuesta muy solicitada por los municipios del territorio	
	1	2	3	1	2	3	1	2	3	1	2	3	1	2	3	1	2	3	1	2	3	1	2	3	
EJE de la END 4	Elaborar y distribuir brocheros con informaciones básicas de cómo cuidar el medio ambiente		3			3			3			3			3	1				2			2		20
	Colocar cuñas radiales y televisivas que tiendan a aumentar el nivel de concientización medioambiental de los habitantes de SJM		3		2				3			3		2		1					3		2		19

Difundir orientaciones que ayuden a establecer el mejor manejo de los municipios con los recursos naturales y del medio ambiente			3			3				3					3			3			3	23
Desarrollar charlas de sensibilización en escuela, centro de madres, asociaciones comunitarias sobre la importancia que tiene la preservación del medio ambiente			3			3				3			3	1				3			2	20
Impulsar el cumplimiento de la ordenanza municipal No. 4108 de la ley-176-07			3		2					3			3			3		3			1	21
Programa de prevención de riadas en los ríos Jinovas, San Juan, Donaos, y Mijo en la cuenca alta			3			3				3			3			3		3			2	23
Construir los muros de contención de Mesopotamia, Villa Liberación, Villa Flores, Tenguerengue y Donao		2				3				3			2			3		3			2	20
Construir un parque ecológico en áreas no protegidas con especies endémicas			3			3				3			2			3		3			1	21
Orientar el manejo correcto de la basura en la zona urbana y rural del municipio			3			3				3			2			3		3			2	22

Promover el manejo adecuado de cañadas para evitar atentar contra el habitat humano			3			3			3			3			2				3			3			2			22
---	--	--	---	--	--	---	--	--	---	--	--	---	--	--	---	--	--	--	---	--	--	---	--	--	---	--	--	----

CONSOLIDADO MUNICIPIO SAN JUAN DE LA MAGUANA

4 EJES	Cantidad de proyecto por eje (71)	Rango 9- a12	Rango 13 a 16	Rango 17 a 20	Rango 21 a 24	MUNICIPIO DE SAN DE LA MAGUANA
EJE No. 1	15	1	1	7	6	
EJE No. 2	33	0	2	10	21	
EJE No. 3	13	0	1	9	3	
EJE No. 4	10	0	0	4	6	
TOTAL POR RANGO		1	5	30	36	
Años de ejecución		2016	2015	2014	2013	

MATRIZ DE INVERSION DE PROYECTOS DEL MUNICIPIO DE SAN JUAN DE LA MAGUANA

Eje 1: Contexto Histórico y Geográfico y Gobernabilidad Local.

Línea de acción	Objetivos	Proyectos	Duración	Costo estimado \$RD	AÑO DE EJECUCION			
					2013	2014	2015	2016
Un municipio enmarcado en transformar la forma de vida de sus municipes con la contribución de un estado viable	Exhortar a la población en temas transformen su estilo de vida en armonía con el espacio y el municipio	Realizar jornadas de consulta a la comunidad	1 AÑO	60,000.00 \$RD				
		Programar jornadas de capacitación a los funcionarios y empleados del ayuntamiento para garantizar eficiencia en el servicio publico	4 AÑOS	500,000.00 \$RD				
		Divulgar los deberes y derecho de los ciudadanos	4 AÑOS	336,000.00 \$ RD				
		Propiciar talleres de concientización sobre los perjuicios del paternalismo	1 AÑO	120,000.00 \$ RD				
	Promulgar o impulsar solicitudes municipales	Elaborar propuesta de solicitud de colaboración empresarial en el municipio	1 MES	30,000.00 \$ RD				
		Normalizar el uso de espacios públicos de la contaminación auditiva (Discoteca y Colmadones)	1 MES	0.00\$ RD				

		Regular el uso de aceras y contenes en espacios públicos de peatones	1 MES	0.00\$ RD				
Un municipio donde se ponga de manifiesto sus valores culturales apoyándose en la transparencia, el manejo sostenible de sus recursos y la seguridad ciudadana	Mantener vivo los valores culturales	Poner en ejecución el palacio de bellas artes al servicio de los nuevos talentos	3 MESES	2,500,000.00\$ RD				
	Informar a la municipalidad	Instalar un programa radial en el ayuntamiento para promover los valores familiares y culturales	1 AÑO	1,500,000.00\$ RD				
		Publicar boletines trimestrales para transparentar el gasto	1 MES	200,000.00\$ RD				
	Devolver la seguridad ciudadana	Reforzar seguridad ciudadana en el casco urbano y áreas rurales 10 DM	1 AÑO	7,680,000.00\$ RD				
		Asignar personal policial municipal para controlar seguridad (estudiantil / profesoral) en planteles escolares, escuelas y liceos públicos	1 AÑO	1,344,000.00\$ RD				
		Habilitar servicios nocturnos de la policía de tránsito AMET	1 AÑO	0.00\$ RD				
		Construir una cárcel de mujeres y para menores de edad	1 AÑO	45,000,000.00\$ RD				

		Implementar programas educativos para promover la no violencia	4 AÑOS	500,000.00\$ RD				
--	--	--	--------	-----------------	--	--	--	--

**Eje 2: Desarrollo social,
Uso del Territorio y Movilidad,
Equipamiento y Servicios Básicos.**

Línea de acción	Objetivos	Proyectos	Duración	Costo Estimado \$RD	AÑO DE EJECUCION			
					2013	2014	2015	2016
Un municipio provisto de vivienda asequible y subvencionada, con servicios básicos de calidad.	Manejar de manera adecuada los residuos sólidos	Limpieza / Manejo de basura						
		Garantizar la recogida de basura en barrios inter – urbanos	4 MESES	3,000,000.00\$ RD				
		Modernizar la disposición de los residuos sólidos en vertederos adecuados	6 MESES	20,000,000.00\$ RD				
	Garantizar de manera eficiente el servicio eléctrico	Electrificación						
		Ampliación del alumbrado eléctrico <ul style="list-style-type: none"> 2km en el sector del abanico, Sabana Alta 8km en Dm la zanja Sector el Batey 	4 MESES	12,100,000.00\$ RD				
		Mantenimiento de redes y postes eléctricos(lugares y cantidad 20 km)	4 MESES	4,000,000.00\$ RD				

	Poder accesar vialmente de forma fluida	Conectividad vial						
		Remodelar el transporte urbano inter –urbano (paradas / adquisición de flota vehicular, y regulación de rutas)	8 MESES	560,000.00\$ RD				
		Construcción de 132 rampas arquitectónica para acceso de personas con discapacitada	3 MESES	660,000.00 \$RD				
		Construcción de tramo carretero De 3 km de Valla Hondito a Sabana Alto	2 MESES	1,500,000.0 0 \$ RD				
		Construcción de pequeños puentes: <ul style="list-style-type: none"> • Del batey a mogollón • De la Charca a Hatico • De la Jagua (Sobre el río Dajai) • Del Hatico al Guanal • De la Charca a la Zanja (sobre caña seca) Del Cacheo a Arroyo Grande	1 AÑO	40,000,000. 00\$ RD				
	Habilitar agua potable	Saneamiento						
		Mejorar servicio de agua potable acorde a regulaciones sanitaria	4 AÑOS	6,000,000.0 0 \$ RD				

	Suplir con servicios básicos de calidad	Servicios básicos						
		Re-construcción de 2 mercados municipales (Mercado Nuevo y Anacaona)	1 AÑO	30,000,000.00 \$ RD				
		Trasladar y reubicar matadero municipal acorde a normas industriales de control de calidad	4 MESES	6,000,000.00 \$ RD				
		Adquirir equipos para servicios fúnebres y ampliación de cobertura (existe local funeraria municipal)	3 MESES	3,000,000.00 \$ RD				
		Instalar cuarteles de apoyo a cuerpo de bomberos en barrio Villa Flores y Corbano Sur	9 MESES	13,000,000.00 \$ RD				
		Comprar terreno y construir edificación de refugios para momentos de riesgo y catástrofe	9 MESES	9,000,000.00 \$ RD				
		Construir 4 centro comunales en Villa Liberación, Sector Sur, Villa flores, y el Corbano	6 MESES	14,000,000.00 \$ RD				
		Viviendas dignas:						
	Proveer de viviendas adecuadas	Rehabilitación de 1,400 viviendas / 100 en c/u de las 14 zonas (piso y techo)	2 AÑOS Y 3 MESES	1,200,000.00 \$ RD				

		Rehabilitación de 2,000 viviendas / 200 en c/u de los 10 DM (piso y techo)	3 AÑOS Y 3 MESES	1,600,000.00\$ RD				
	Impulsar los valores culturales deportivos y cívicos	Deporte / cultura						
		Construcción de 10 canchas y 10 play de beisbol en c/ DM de SJM	1 AÑO	34,000,000.00\$ RD				
		Construcción del centro cultural	1 AÑO	9,000,000.00\$ RD				
Un municipio que garantice la disminución de las brechas sociales y la educación continúa	Eficientizar la educación en sus diferentes niveles	Educación						
		Implementar la seguridad con policías municipal juvenil escolar (personal alumnos voluntariado) en 10 escuelas piloto en zona urbana para el cruce de calles	9 MESES	100,000.00\$ RD				
		Construcción y equipamiento de un centro tecnológico vocacional para carreras cortos	1 AÑO	12,000,000.00\$ RD				
		Implementación de un Proyecto de educación Casa por Casa dirigido aprox. 132,000 personas en todos los barrios de la zona urbana y los DM	1 MES	0.00\$ RD				

	Mejorar la ejecución de los programas asistenciales	Brechas sociales						
		Ampliación del programa Progresando con solidaridad a 500 familias o mas	1 MES	0.00\$ RD				
		Ampliar el servicio del comedor económico a las zonas norte y al oeste.	1 MES	0.00\$ RD				
Un municipio con un servicio de salud gratuito, sin exclusiones, con especial atención a enfermos mentales	Abastecer el municipio de una salud integral	Salud						
		Promover la descentralización de los servicios hospitalarios	1 MES	0.00\$ RD				
		Nombrar personal médico fijo para implementar salud de emergencia ambulatoria en las UNAP	1 AÑO	23,040,000.00 \$ RD				
		Ampliar programa de suministro a boticas populares en Villa Liberación y El Corbano	1 MES	0.00\$ RD				
		Construcción de centro de salud mental para la reclusión de 300 personas aproximadamente , con áreas pediátricas	1 AÑO Y 6 MESES	12,000,000.00 \$ RD				
		Construcción de un hospital ambulatorio para dar asistencia a personas con discapacidad (No videntes , Sordo / mudo	1 MES	0.00\$ RD				

		,Físico motor , autistas, Síndrome de Down)						
		Establecer un programa de salud sub- sí diada por su limitaciones económica	1 MES	0.00\$ RD				
		Adquirir camión o furgoneta hermética para la recolección de residuos hospitalarios y clínicos	6 MESES	1,500,000.0 0 \$ RD				
		Establecer rutas de recolección de residuos en hospitales municipales y clínicas de los DM	1 MES	0.00\$ RD				
		Construir un vertedero sanitario para la disposición final de los desechos hospitalarios	6 MESES	1,000,000.0 0 \$ RD				

Eje 3: Dinámica Económica

Línea de acción	Objetivos	Proyectos	Duración	Costo estimado \$ RD	AÑO de EJECUCION			
					2013	2014	2015	2016
Un municipio insertado en una economía competitiva, global e integral, donde estén sus tierras mejor distribuidas	Estimular la productividad y la producción	Normalizar los préstamos blandos en concepción de créditos PYMES	3 AÑOS	\$ RD 300,000,000.00				
		Incentivar la producción de productos hortofrutícolas	6 MESES	\$ RD 45,000,000.00				
		Incentivar la construcción de una fábrica de abono orgánico	3 AÑOS	\$ RD 4,800,000.00				
	Tecnificar la producción agropecuaria	Construir un aeródromo para transporte agrícola	1 AÑOS	\$ RD 50,000,000.00				
		Entrenar con técnicos especializados a los agricultores en producción de alimentos	3 MESES	\$RD 21,000.00				
		Construir un reservorio de agua para abastecer zona seca	1 AÑO	\$ RD 45,000,000.00				
		Instalar un sistema de riego por goteo	3 MESES	\$RD 6,000,000.00				
	Apropiar al municipio de su venta local	Construir de un mega mercado	1 AÑO	\$ RD 30,000,000.00				
		Retomar la construcción de zona industrial	2 AÑOS	\$RD 15,000,000.00				
		Construir un centro de	1 AÑO	\$ RD 18,000,000.00				

	Recuperación de políticas agrarias	acopio y mano factura						
		Tramitar la realización de asentamientos agrarios de tierras	1 AÑO	\$ RD 0.00				
		Recuperar tierras del estado de manos de terceros para ser distribuida a verdaderos agricultores	1 AÑO	\$RD 0.00				
		Creación de cooperativas agricolas	3 MESES	\$ RD 150,000.00				

Eje 4: Medio Ambiente y Recursos Naturales.

Línea de acción	Objetivos	Proyectos	Duración	Costo Estimado \$RD	AÑO DE EJECUCION			
					2013	2014	2015	2016
Un municipio donde sus ciudadanos(as) se sientan comprometidos con la protección del medio ambiente y recursos naturales.	Concientizar a los (as) munícipes sobre el buen uso y manejo de los recursos naturales y medio ambiente	Elaborar y distribuir brochures con informaciones básicas de cómo cuidar el medio ambiente	4 AÑOS	\$ RD 500,000.00				
		Colocar cunas radiales y televisivas tendientes a aumentar el nivel de concientización medioambiental de los habitantes de SJM	4 AÑOS	\$ RD 1,152,000.00				
		Difundir orientaciones que ayuden a establecer el mejor manejo de los munícipes con los recursos naturales y del medio ambiente	4 MESES	\$ RD 96,000.00				
		Desarrollar charlas de sensibilización en escuelas , centro de madres, asociaciones comunitarias sobre la	9 MESES	\$ RD 270,000.00				

		importancia que tiene la preservación del medio ambiente						
		Impulsar el cumplimiento de la ordenanza municipal No. 4108 en 176-07	1 MES	\$ RD 0.00				
		Programa de prevención de riadas en los ríos Jinoba , San Juan , Donao, Mijo en la cuenca alta	2 AÑOS	\$ RD 408,000.00				
		Construir los muros de contención de Mesopotamia, Villa Flores, Tenguerengue , Donao	2 AÑOS	\$ RD 60,000,000.00				
		Construir un parque ecológico en áreas no protegidas con especies endémicas	1 AÑO	\$ RD 23,000,000.00				
		Orientar el manejo correcto de la basura en la zona urbana y rural del municipio	1 AÑO	\$ RD 1,152,000.00				
		Promover el manejo adecuado de cañadas para evitar atentar contra el habitad humano	1 MES	\$ RD 1,200,000.00				



Fichas Técnicas de los Proyectos de la Gestión

Proyectos en coordinación con la Estrategia nacional de Desarrollo número #1

1

Un Estado social y democrático de derecho, con instituciones que actúan con ética, transparencia y eficacia al servicio de una sociedad responsable y participativa, que garantiza la seguridad y promueve la equidad, la gobernabilidad, la convivencia pacífica y el desarrollo nacional y local.

Nombre del Proyecto:	REALIZAR JORNADAS DE CONSULTA A LA COMUNIDAD					
Tipología:	Capital Fijo		Capital Humano		Creación de Conocimiento	X
Estado del Proyecto:	Nuevo			X	Arrastre	
Fase:	Pre inversión			X	Inversión	
Duración en años de la Fase:	1 Año una vez al mes					
Costo Total de Proyecto RD\$	RD\$ 60,000.00 Anual cada activ. / En el año a \$RD 5,000.00					
Costo Solicitado para el Año Presupuestal:	RD\$ 60,000.00					
Población Beneficiaria:	Más de 1,000 beneficiarios					

Nombre del Proyecto:	PROGRAMAR JORNADAS DE CAPACITACIÓN A LOS FUNCIONARIOS Y EMPLEADOS DEL AYUNTAMIENTO PARA GARANTIZAR EFICIENCIA EN EL SERVICIO PUBLICO					
Tipología:	Capital Fijo		Capital Humano	X	Creación de Conocimiento	
Estado del Proyecto:	Nuevo			X	Arrastre	
Fase:	Pre inversión			X	Inversión	
Duración en años de la Fase:	4 AÑOS					
Costo Total de Proyecto RD\$	RD\$ 500,000.00 125,000.00 C/Año donde Act. /c/2meses					
Costo Solicitado para el Año Presupuestal:	RD\$ 125,000.00 C/Año					
Población Beneficiaria:	Más de 1,000 beneficiarios					

Nombre del Proyecto:	DIVULGAR LOS DEBERES Y DERECHOS DE LOS CIUDADANOS				
Tipología:	Capital Fijo	Capital Humano	X	Creación de Conocimiento	
Estado del Proyecto:	Nuevo		X	Arrastre	
Fase:	Pre inversión		X	Inversión	
Duración en años de la Fase:	4 AÑOS				
Costo Total de Proyecto RD\$	\$ RD 336,000.00				
Costo Solicitado para el Año Presupuestal:	\$ RD 84,000.00				
Población Beneficiaria:	Más de 1,000 beneficiarios				

Nombre del Proyecto:	PROPICIAR TALLERES DE CONCIENTIZACIÓN SOBRE LOS PERJUICIOS DEL PATERNALISMO				
Tipología:	Capital Fijo	Capital Humano	X	Creación de Conocimiento	
Estado del Proyecto:	Nuevo		X	Arrastre	
Fase:	Pre inversión		X	Inversión	
Duración en años de la Fase:	1 AÑO				
Costo Total de Proyecto RD\$	\$RD 120,000.00 10,000.00 \$RD C /ACT. * 12 Meses				
Costo Solicitado para el Año Presupuestal:	\$RD 120,000.00				
Población Beneficiaria:	Más de 1,000 beneficiarios				

Nombre del Proyecto:	ELABORAR PROPUESTA DE SOLICITUD DE COLABORACIÓN EMPRESARIAL EN EL MUNICIPIO					
Tipología:	Capital Fijo		Capital Humano		Creación de Conocimiento	X
Estado del Proyecto:	Nuevo			X	Arrastre	
Fase:	Pre inversión			X	Inversión	
Duración en años de la Fase:	1 MES					
Costo Total de Proyecto RD\$	\$ RD 30,000.00					
Costo Solicitado para el Año Presupuestal:	\$ RD 30,000.00					
Población Beneficiaria:	Más de 1,000 beneficiarios					

Nombre del Proyecto:	NORMALIZAR EL USO DE ESPACIOS PÚBLICOS DE LA CONTAMINACIÓN AUDITIVA (DISCOTECA Y COLMADONES)					
Tipología:	Capital Fijo		Capital Humano	X	Creación de Conocimiento	
Estado del Proyecto:	Nuevo			X	Arrastre	
Fase:	Pre inversión			X	Inversión	
Duración en años de la Fase:	1 MES Notificación municipal , ya existe resolución					
Costo Total de Proyecto RD\$	\$ RD 0.00					
Costo Solicitado para el Año Presupuestal:	\$ RD 0.00					
Población Beneficiaria:	Más de 1,000 beneficiarios					

Nombre del Proyecto:	REGULAR EL USO DE ACERAS Y CONTENES EN ESPACIOS PÚBLICOS DE PEATONES				
Tipología:	Capital Fijo		Capital Humano	X	Creación de Conocimiento
Estado del Proyecto:	Nuevo			X	Arrastre
Fase:	Pre inversión			X	Inversión
Duración en años de la Fase:	1 MES				
Costo Total de Proyecto RD\$	\$ RD 0.00 Notificación Municipal Haciendo Uso De Los Inspectores Ya Existentes Para Esto Fines				
Costo Solicitado para el Año Presupuestal:	\$ RD 0.00				
Población Beneficiaria:	Más de 1,000 beneficiarios				

Nombre del Proyecto:	EQUIPAMIENTOS (INSTRUMENTOS) EL PALACIO DE BELLAS ARTES AL SERVICIO DE LOS NUEVOS TALENTOS				
Tipología:	Capital Fijo		Capital Humano	X	Creación de Conocimiento
Estado del Proyecto:	Nuevo			X	Arrastre
Fase:	Pre inversión			X	Inversión
Duración en años de la Fase:	3 MESES				
Costo Total de Proyecto RD\$	\$ RD 2,500,000.00				
Costo Solicitado para el Año Presupuestal:	\$ RD 2,500,000.00				
Población Beneficiaria:	Más de 1,000 beneficiarios				

Nombre del Proyecto:	INSTALAR UN PROGRAMA RADIAL EN EL AYUNTAMIENTO PARA PROMOVER LOS VALORES FAMILIARES Y CULTURALES				
Tipología:	Capital Fijo		Capital Humano	X	Creación de Conocimiento
Estado del Proyecto:	Nuevo			X	Arrastre
Fase:	Pre inversión			X	Inversión
Duración en años de la Fase:	1 AÑO				
Costo Total de Proyecto RD\$	\$ RD1,500,000.00 INVERSION INICIAL PARA PREPARAR (GUION ,CONTENIDO, GINGLES)				
Costo Solicitado para el Año Presupuestal:	\$ RD 125,000.00				
Población Beneficiaria:	Más de 1,000 beneficiarios				

Nombre del Proyecto:	PUBLICAR BOLETINES TRIMESTRALES PARA TRANSPARENTAR BEL GASTO				
Tipología:	Capital Fijo		Capital Humano		Creación de Conocimiento X
Estado del Proyecto:	Nuevo			X	Arrastre
Fase:	Pre inversión			X	Inversión
Duración en años de la Fase:	1 MES				
Costo Total de Proyecto RD\$	COSTO ASUMIDO POR AYUNTAMIENTO , SOLO ADICIONAR \$ RD200,000.00 PARA IMPRESORA / COPIADORA				
Costo Solicitado para el Año Presupuestal:	\$ RD200,000.00				
Población Beneficiaria:					

Nombre del Proyecto:		REFORZAR SEGURIDAD CIUDADANA EN EL CASCO URBANO Y AREAS RURALES, 10 DISTRITO MUNICIPALES			
Tipología:	Capital Fijo		Capital Humano	X	Creación de Conocimiento
Estado del Proyecto:	Nuevo			X	Arrastre
Fase:	Pre inversión			X	Inversión
Duración en años de la Fase:	1 AÑO				
Costo Total de Proyecto RD\$	30 Empleados Casco urbano En El Municipio*8,000.00 C/U= 640,000.00 +5 empleados en c/ DM= 50*8,000= 400,000.00= \$ RD7,680,000.00				
Costo Solicitado para el Año Presupuestal:	\$ RD7,680,000.00				
Población Beneficiaria:	Más de 1,000 beneficiarios				

Nombre del Proyecto:		ASIGNAR PERSONAL POLICIAL MUNICIPAL PARA CONTROLAR SEGURIDAD (ESTUDIANTIL/PROFESORAL) EN PLANTELES ESCOLARES, ESCUELA Y LICEOS PÚBLICOS			
Tipología:	Capital Fijo		Capital Humano	X	Creación de Conocimiento
Estado del Proyecto:	Nuevo			X	Arrastre
Fase:	Pre inversión			X	Inversión
Duración en años de la Fase:	1 AÑO				
Costo Total de Proyecto RD\$	7 LICEOS CON 2 TANDAS 14 PERSONAS CONTRATADAS POR \$RD 8,000.00= \$ RD 1,344,000.00				
Costo Solicitado para el Año Presupuestal:	\$ RD 1,344,000.00				
Población Beneficiaria:	Más de 1,000 beneficiarios				

Nombre del Proyecto:	HABILITAR SERVICIOS NOCTURNO DE LA POLICÍA DE TRANSITO AMET				
Tipología:	Capital Fijo		Capital Humano	X	Creación de Conocimiento
Estado del Proyecto:	Nuevo			X	Arrastre
Fase:	Pre inversión			X	Inversión
Duración en años de la Fase:	1 AÑO				
Costo Total de Proyecto RD\$	Distribución de turnos del personal de AMEX				
Costo Solicitado para el Año Presupuestal:	\$0.00				
Población Beneficiaria:	Más de 1,000 beneficiarios				

Nombre del Proyecto:	CONSTRUIR UNA CÁRCEL DE MUJERES Y PARA MENORES DE EDAD				
Tipología:	Capital Fijo	X	Capital Humano		Creación de Conocimiento
Estado del Proyecto:	Nuevo			X	Arrastre
Fase:	Pre inversión			X	Inversión
Duración en años de la Fase:	1 AÑO				
Costo Total de Proyecto RD\$	\$RD 45,000,000.00 (Construir dormitorios mobiliarios enfermería , canchas deportivas , talleres artesanales , cocinas capillas y bibliotecas para 200 personas)				
Costo Solicitado para el Año Presupuestal:	\$RD 45,000,000.00				
Población Beneficiaria:	Más de 1,000 beneficiarios				

Nombre del Proyecto:	IMPLEMENTAR PROGRAMAS EDUCATIVOS PARA PROMOVER LA NO VIOLENCIA.				
Tipología:	Capital Fijo		Capital Humano	X	Creación de Conocimiento
Estado del Proyecto:	Nuevo			X	Arrastre
Fase:	Pre inversión			X	Inversión
Duración en años de la Fase:	4 AÑOS				
Costo Total de Proyecto RD\$	\$ RD500,000.00				
Costo Solicitado para el Año Presupuestal:	\$ RD 125,000.00				
Población Beneficiaria:	Más de 1,000 beneficiarios				



Proyectos en coordinación con la Estrategia nacional de Desarrollo número #2

2

Una sociedad con igualdad de derechos y oportunidades, en la que toda la población tiene garantizada **educación, salud, vivienda digna y servicios básicos de calidad**, y que **promueve la reducción progresiva de la pobreza y la desigualdad social y territorial.**

Nombre del Proyecto:	GARANTIZARCOMPRA DE COTENEDORES LA RECOGIDA DE BASURA EN BARRIOS INTER-URBANOS				
Tipología:	Capital Fijo		Capital Humano	X	Creación de Conocimiento
Estado del Proyecto:	Nuevo			X	Arrastre
Fase:	Pre inversión			X	Inversión
Duración en años de la Fase:	4 MESES				
Costo Total de Proyecto RD\$	\$ RD 3,000,000.00				
Costo Solicitado para el Año Presupuestal:	\$ RD 3,000,000.00				
Población Beneficiaria:	Más de 1,000 beneficiarios				

Nombre del Proyecto:	MODERNIZAR LA DISPOSICIÓN DE LOS RESIDUOS SÓLIDOS EN VERTEDEROS ADECUADOS				
Tipología:	Capital Fijo	X	Capital Humano		Creación de Conocimiento
Estado del Proyecto:	Nuevo			X	Arrastre
Fase:	Pre inversión			X	Inversión
Duración en años de la Fase:	6 MESES				
Costo Total de Proyecto RD\$	\$ RD 20, 000,000.00 Compra De Terreno 5, 000,000.00, Compra De Planta De Tratamiento 10, 000,000.00 Y Const. De Galpón Para Reciclaje 5,000,000.00				
Costo Solicitado para el Año Presupuestal:	\$ RD 20, 000,000.00				
Población Beneficiaria:	Más de 1,000 beneficiarios				

Nombre del Proyecto:	AMPLIACIÓN DEL ALUMBRADO ELÉCTRICO, 2KM EN EL SECTOR DEL ABANICO, SABANA ALTA, 8KM EN D.M. LA ZANJA SECTOR EL BATEY				
Tipología:	Capital Fijo	X	Capital Humano		Creación de Conocimiento
Estado del Proyecto:	Nuevo			X	Arrastre
Fase:	Pre inversión			X	Inversión
Duración en años de la Fase:	4 MESES				
Costo Total de Proyecto RD\$	\$ RD 12,100,000.00				
Costo Solicitado para el Año Presupuestal:	\$ RD 12,100,000.00				
Población Beneficiaria:	Más de 1,000 beneficiarios				

Nombre del Proyecto:	MANTENIMIENTO DE REDES Y POSTE ELÉCTRICOS (LUGARES Y CANTIDAD DE 20 KM)				
Tipología:	Capital Fijo	X	Capital Humano		Creación de Conocimiento
Estado del Proyecto:	Nuevo			X	Arrastre
Fase:	Pre inversión			X	Inversión
Duración en años de la Fase:	4 MESES				
Costo Total de Proyecto RD\$	La Charca , la Entrada de Jínova , Garabito, Mogollón ,las Zanjas y la Florida \$ RD 4,000,000.00				
Costo Solicitado para el Año Presupuestal:	\$ RD 4,000,000.00				
Población Beneficiaria:	Más de 1,000 beneficiarios				

Nombre del Proyecto:	REMODELAR EL TRANSPORTE URBANO INTER-URBANO (PARADAS / REGULACIÓN DE RUTAS)				
Tipología:	Capital Fijo	X	Capital Humano		Creación de Conocimiento
Estado del Proyecto:	Nuevo			X	Arrastre
Fase:	Pre inversión			X	Inversión
Duración en años de la Fase:	8 MESES				
Costo Total de Proyecto RD\$	CONTRATAR PERSONAS PARA LA REGULACION DE RUTAS Y CONST. DE 28 PARADAS DE AUTOBUSES \$RD 560,000.00				
Costo Solicitado para el Año Presupuestal:	\$RD 560,000.00				
Población Beneficiaria:	Más de 1,000 beneficiarios				

Nombre del Proyecto:	CONSTRUCCIÓN DE 132 RAMPAS ARQUITECTÓNICA PARA ACCESO DE PERSONAS CON DISCAPACIDAD				
Tipología:	Capital Fijo	X	Capital Humano		Creación de Conocimiento
Estado del Proyecto:	Nuevo			X	Arrastre
Fase:	Pre inversión			X	Inversión
Duración en años de la Fase:	3 MESES				
Costo Total de Proyecto RD\$	\$ RD 660,000.00				
Costo Solicitado para el Año Presupuestal:	\$ RD 660,000.00				
Población Beneficiaria:	Entre 300 a 1,000 beneficiarios				

Nombre del Proyecto:	CONSTRUCCIÓN DE TRAMO CARRETERO DE 3KM DE VALLA HONDITO A SABANA ALTA				
Tipología:	Capital Fijo	X	Capital Humano		Creación de Conocimiento
Estado del Proyecto:	Nuevo			X	Arrastre
Fase:	Pre inversión			X	Inversión
Duración en años de la Fase:	2 MESES				
Costo Total de Proyecto RD\$	\$ RD 1,500,000.00				
Costo Solicitado para el Año Presupuestal:	\$ RD 1,500,000.00				
Población Beneficiaria:	Más de 1,000 beneficiarios				

Nombre del Proyecto:	CONSTRUCCIÓN DE PEQUEÑOS PUENTES: DEL BATEY A MOGOLLÓN, DE LA CHARCA A HATICO, DE LA JAGUA (SOBRE EL RIO DAJAI), DEL HATICO AL GUANAL, DE LA CHARCA A LA ZANJA (SOBRE CAÑADA SECA)				
Tipología:	Capital Fijo	X	Capital Humano		Creación de Conocimiento
Estado del Proyecto:	Nuevo			X	Arrastre
Fase:	Pre inversión			X	Inversión
Duración en años de la Fase:	1 AÑO				
Costo Total de Proyecto RD\$	\$ RD 40,000,000.00 5 Puentes a \$ RD8,000,000.00 C/U				
Costo Solicitado para el Año Presupuestal:	\$ RD 40,000,000.00				
Población Beneficiaria:	Más de 1,000 beneficiarios				

Nombre del Proyecto:	MEJORAR EL SERVICIO DE AGUA POTABLE ACORDE A REGULACIONES SANITARIA (Clorificación)				
Tipología:	Capital Fijo	X	Capital Humano		Creación de Conocimiento
Estado del Proyecto:	Nuevo			X	Arrastre
Fase:	Pre inversión			X	Inversión
Duración en años de la Fase:	4 AÑOS				
Costo Total de Proyecto RD\$	\$ RD 6,000,000.00				
Costo Solicitado para el Año Presupuestal:	\$ RD 1,500,000.00				
Población Beneficiaria:	Más de 1,000 beneficiarios				

Nombre del Proyecto:	RE-CONSTRUCCIÓN DE 2 MERCADOS MUNICIPALES (MERCADO NUEVO Y ANACAONA)				
Tipología:	Capital Fijo	X	Capital Humano		Creación de Conocimiento
Estado del Proyecto:	Nuevo			X	Arrastre
Fase:	Pre inversión			X	Inversión
Duración en años de la Fase:	1 AÑO				
Costo Total de Proyecto RD\$	MERCADO NUEVO \$RD 20,000,000.00 / MERCADO ANACAONA \$ 10,000,000.00= \$RD30,000,000.00				
Costo Solicitado para el Año Presupuestal:	\$RD30,000,000.00				
Población Beneficiaria:	Más de 1,000 beneficiarios				

Nombre del Proyecto:	TRASLADAR Y REUBICAR MATADERO MUNICIPAL ACORDE A NORMAS INDUSTRIALES DE CONTROL DE CALIDAD			
Tipología:	Capital Fijo	X	Capital Humano	Creación de Conocimiento
Estado del Proyecto:	Nuevo		X	Arrastre
Fase:	Pre inversión		X	Inversión
Duración en años de la Fase:	4 MESES			
Costo Total de Proyecto RD\$	\$ RD 6, 000,000.00 = \$RD 3,000,000.00 COMPRA DE TERRENO/ \$RD 3,000,000.00 PARA CONST.			
Costo Solicitado para el Año Presupuestal:	\$ RD 6,000,000.00			
Población Beneficiaria:	Más de 1,000 beneficiarios			

Nombre del Proyecto:	ADQUIRIR EQUIPOS PARA SERVICIOS FÚNEBRES Y AMPLIACIÓN DE COBERTURA (EXISTE LOCAL FUNERARIA MUNICIPAL)			
Tipología:	Capital Fijo	X	Capital Humano	Creación de Conocimiento
Estado del Proyecto:	Nuevo		X	Arrastre
Fase:	Pre inversión		X	Inversión
Duración en años de la Fase:	3 MESES			
Costo Total de Proyecto RD\$	\$ RD 3,000,000.00			
Costo Solicitado para el Año Presupuestal:	\$ RD 3,000,000.00			
Población Beneficiaria:	Entre 300 y 1,000 beneficiarios			

Nombre del Proyecto:	INSTALAR CUARTELES DE APOYO A CUERPO DE BOMBEROS EN BARRIO VILLA FLORES Y CORBANO SUR				
Tipología:	Capital Fijo	X	Capital Humano		Creación de Conocimiento
Estado del Proyecto:	Nuevo			X	Arrastre
Fase:	Pre inversión			X	Inversión
Duración en años de la Fase:	9 MESES				
Costo Total de Proyecto RD\$	\$ RD 13,000,000.00 3,500,000.00 C/U PARA CONST CUARTEL / ADQUISICION CAMION 3,000,000.00 C/U				
Costo Solicitado para el Año Presupuestal:	\$ RD 13,000,000.00				
Población Beneficiaria:	Más de 1,000 beneficiarios				

Nombre del Proyecto:	COMPRAR TERRENO Y CONSTRUIR EDIFICACIÓN DE REFUGIOS PARA MOMENTOS DE RIESGO Y CATÁSTROFE				
Tipología:	Capital Fijo	X	Capital Humano		Creación de Conocimiento
Estado del Proyecto:	Nuevo			X	Arrastre
Fase:	Pre inversión			X	Inversión
Duración en años de la Fase:	9 MESES				
Costo Total de Proyecto RD\$	\$RD 3, 000,000.00 COMPRA TERRENO/ 6, 000,000.00 CONST. (2 baños ,cocina ,enfermería= \$ RD9,000,000.00				
Costo Solicitado para el Año Presupuestal:	\$ RD9,000,000.00				
Población Beneficiaria:	Más de 1,000 beneficiarios				

Nombre del Proyecto:	CONSTRUIR 4 CENTROS COMUNALES EN VILLA LIBERACIÓN, SECTOR SUR, VILLA FLORES, Y EL CORBANO				
Tipología:	Capital Fijo	X	Capital Humano		Creación de Conocimiento
Estado del Proyecto:	Nuevo			X	Arrastre
Fase:	Pre inversión			X	Inversión
Duración en años de la Fase:	6 MESES				
Costo Total de Proyecto RD\$	3,500,000.00 C/U * 4 = \$ RD 14,000,000.00				
Costo Solicitado para el Año Presupuestal:	\$ RD 14,000,000.00				
Población Beneficiaria:	Más de 1,000 beneficiarios				

Nombre del Proyecto:	REHABILITACIÓN DE 1,400 VIVIENDAS/ 100 EN C/U DE LOS 14 ZONAS (PISO Y TECHO)				
Tipología:	Capital Fijo	X	Capital Humano		Creación de Conocimiento
Estado del Proyecto:	Nuevo			X	Arrastre
Fase:	Pre inversión			X	Inversión
Duración en años de la Fase:	2 AÑOS Y 3 MESES				
Costo Total de Proyecto RD\$	80,000.00 C/U*100 = 8,000,000.00 C/ZONA *14= \$ RD1,120,000.00				
Costo Solicitado para el Año Presupuestal:	RD1,120,000.00				
Población Beneficiaria:	Más de 1,000 beneficiarios				

Nombre del Proyecto:	REHABILITACIÓN DE 2,000 VIVIENDAS/200 C/U DE LOS 10 D.M.(PISO Y TECHO)				
Tipología:	Capital Fijo	X	Capital Humano		Creación de Conocimiento
Estado del Proyecto:	Nuevo			X	Arrastre
Fase:	Pre inversión			X	Inversión
Duración en años de la Fase:	3 AÑOS Y 3 MESES				
Costo Total de Proyecto RD\$	200 VIVIENDAS EN C/DM80,000.00 = 1,600,000.00 C/DM 2,000 VIVIENDAS * \$ RD80,000.00= \$ RD1,600,000,000.00				
Costo Solicitado para el Año Presupuestal:	\$ RD1,600,000,000.00				
Población Beneficiaria:	Más de 1,000 beneficiarios				

Nombre del Proyecto:	CONSTRUCCIÓN DE 10 CANCHAS Y 10 PLAY DE BEISBOL EN C/U DE LOS DISTRITO.MUNICIPALES Y DE SAN JUAN DE LA MAGUANA				
Tipología:	Capital Fijo	X	Capital Humano		Creación de Conocimiento
Estado del Proyecto:	Nuevo			X	Arrastre
Fase:	Pre inversión			X	Inversión
Duración en años de la Fase:	1AÑO				
Costo Total de Proyecto RD\$	1,400,000.00 C/ CANCHA *10= \$ RD14,000,000.00, LOS PLAY 2,000,000.00 C/U *10=\$RD 20,000,000.00 TOTAL \$RD 34,000,000.00				
Costo Solicitado para el Año Presupuestal:	\$RD 34,000,000.00				
Población Beneficiaria:	Entre 300 y 1,000 beneficiarios				

Nombre del Proyecto:	CONSTRUCCIÓN DEL CENTRO CULTURAL				
Tipología:	Capital Fijo	X	Capital Humano		Creación de Conocimiento
Estado del Proyecto:	Nuevo			X	Arrastre
Fase:	Pre inversión			X	Inversión
Duración en años de la Fase:	1 AÑO				
Costo Total de Proyecto RD\$	\$RD 9,000,000.00				
Costo Solicitado para el Año Presupuestal:	\$RD 9,000,000.00				
Población Beneficiaria:	Entre 300 y 1,000 beneficiarios				

Nombre del Proyecto:	IMPLEMENTAR LA SEGURIDAD CON POLICÍAS MUNICIPAL JUVENIL ESCOLAR(PERSONAL ALUMNOS VOLUNTARIOS) EN 10 ESCUELAS PILOTO EN ZONA URBANA PARA EL CRUCE DE CALLE				
Tipología:	Capital Fijo		Capital Humano	X	Creación de Conocimiento
Estado del Proyecto:	Nuevo			X	Arrastre
Fase:	Pre inversión			X	Inversión
Duración en años de la Fase:	9 MESES				
Costo Total de Proyecto RD\$	COMPRA DE UNIFORMES 1,000 UNID. (CHALECOS ANTI – REFLEJOS Y BRAZALETES a \$100 C/U)= \$ RD 100,000.00				
Costo Solicitado para el Año Presupuestal:	\$ RD 100,000.00				
Población Beneficiaria:	Más de 1,000 beneficiarios				

Nombre del Proyecto:	CONSTRUCCIÓN Y EQUIPAMIENTO DE UN CENTRO TECNOLÓGICO VOCACIONAL PARA CARRERAS CORTAS				
-----------------------------	---	--	--	--	--

Tipología:	Capital Fijo	X	Capital Humano		Creación de Conocimiento	
Estado del Proyecto:	Nuevo			X	Arrastre	
Fase:	Pre inversión			X	Inversión	
Duración en años de la Fase:	1 AÑO					
Costo Total de Proyecto RD\$	\$ RD12,000,000.00					
Costo Solicitado para el Año Presupuestal:	\$ RD12,000,000.00					
Población Beneficiaria:	Más de 1,000 beneficiarios					

Nombre del Proyecto:	IMPLEMENTACIÓN DE UN PROYECTO DE EDUCACIÓN CASA POR CASA DIRIGIDO APROX. 132,000 PERSONAS EN TODOS LOS BARRIOS DE LA ZONA URBANA Y D.M					
Tipología:	Capital Fijo		Capital Humano	X	Creación de Conocimiento	
Estado del Proyecto:	Nuevo			X	Arrastre	
Fase:	Pre inversión			X	Inversión	
Duración en años de la Fase:	1 MES					
Costo Total de Proyecto RD\$	TRAMITAR A MINIERD \$ RD 0.00					
Costo Solicitado para el Año Presupuestal:	\$ RD 0.00					
Población Beneficiaria:	Más de 1,000 beneficiarios					

Nombre del Proyecto:	AMPLIACIÓN DEL PROGRAMA PROGRESANDO CON SOLIDARIDAD A 500 FAMILIAS O MAS					
Tipología:	Capital Fijo		Capital Humano	X	Creación de Conocimiento	

Estado del Proyecto:	Nuevo	X	Arrastre	
Fase:	Pre inversión	X	Inversión	
Duración en años de la Fase:	1 MES			
Costo Total de Proyecto RD\$	TRAMITAR A PROGRAMA PROGRESANDO \$ RD 0.00			
Costo Solicitado para el Año Presupuestal:	\$ RD 0.00			
Población Beneficiaria:	Más de 1,000 beneficiarios			

Nombre del Proyecto:	AMPLIAR EL SERVICIO DEL COMEDOR ECONÓMICO A LAS ZONAS NORTE AL OESTE			
Tipología:	Capital Fijo	Capital Humano	X	Creación de Conocimiento
Estado del Proyecto:	Nuevo		X	Arrastre
Fase:	Pre inversión		X	Inversión
Duración en años de la Fase:	1 MES			
Costo Total de Proyecto RD\$	TRAMITAR A COMEDOR ECONOMICO \$ RD 0.00			
Costo Solicitado para el Año Presupuestal:	\$ RD 0.00			
Población Beneficiaria:	Más de 1,000 beneficiarios			

Nombre del Proyecto:	PROMOVER LA DESCENTRALIZACIÓN DE LOS SERVICIOS HOSPITALARIOS			
Tipología:	Capital Fijo	Capital Humano	X	Creación de Conocimiento
Estado del Proyecto:	Nuevo		X	Arrastre

Fase:	Pre inversión	X	Inversión	
Duración en años de la Fase:	1 MES			
Costo Total de Proyecto RD\$	TRAMITAR A SALUD PUBLICA \$ RD 0.00			
Costo Solicitado para el Año Presupuestal:	\$ RD 0.00			
Población Beneficiaria:	Más de 1,000 beneficiarios			

Nombre del Proyecto:	NOMBRAR PERSONAL MÉDICO FIJO PARA IMPLEMENTAR SALUD DE EMERGENCIAS AMBULATORIO EN LAS UNAP			
Tipología:	Capital Fijo	Capital Humano	X	Creación de Conocimiento
Estado del Proyecto:	Nuevo		X	Arrastre
Fase:	Pre inversión	X	Inversión	
Duración en años de la Fase:	1 AÑO			
Costo Total de Proyecto RD\$	\$ RD40,000.00 C/Medico contratado * 24 UNAP *2 EN C/U= \$ RD23,040,000.00			
Costo Solicitado para el Año Presupuestal:	\$ RD23,040,000.00			
Población Beneficiaria:	Más de 1,000 beneficiarios			

Nombre del Proyecto:	AMPLIAR PROGRAMA DE SUMINISTRO A BOTICAS POPULARES EN VILLA LIBERACIÓN Y EL CORBANO			
Tipología:	Capital Fijo	Capital Humano	X	Creación de Conocimiento
Estado del Proyecto:	Nuevo		X	Arrastre
Fase:	Pre inversión	X	Inversión	

Duración en años de la Fase:	1 MES
Costo Total de Proyecto RD\$	TRANSFERIR A PROMESE \$ RD 0.00
Costo Solicitado para el Año Presupuestal:	\$ RD 0.00
Población Beneficiaria:	Más de 1,000 beneficiarios

Nombre del Proyecto:	CONSTRUCCIÓN DE CENTRO DE SALUD MENTAL PARA LA RECLUSIÓN DE 100 PERSONAS APROXIMADAMENTE			
Tipología:	Capital Fijo	X	Capital Humano	Creación de Conocimiento
Estado del Proyecto:	Nuevo		X	Arrastre
Fase:	Pre inversión		X	Inversión
Duración en años de la Fase:	1AÑO Y 6 MESES			
Costo Total de Proyecto RD\$	\$ RD 12,000,000.00			
Costo Solicitado para el Año Presupuestal:	\$ RD 12,000,000.00			
Población Beneficiaria:	Menos de 300 beneficiarios			

Nombre del Proyecto:	CONSTRUCCIÓN DE UN HOSPITAL AMBULATORIO PARA DAR ASISTENCIA A PERSONAS CON DISCAPACIDAD (NO VIDENTES, SORDO/ MUDO, FÍSICO MOTOR, SÍNDROME DE DOWN)			
Tipología:	Capital Fijo	X	Capital Humano	Creación de Conocimiento
Estado del Proyecto:	Nuevo		X	Arrastre
Fase:	Pre inversión		X	Inversión

Duración en años de la Fase:	1 MES
Costo Total de Proyecto RD\$	TRAMITAR A SALUD PUBLICA \$ RD0.00
Costo Solicitado para el Año Presupuestal:	\$ RD0.00
Población Beneficiaria:	Más de 1,000 beneficiarios

Nombre del Proyecto:	ESTABLECER UN PROGRAMA DE SALUD SUD-SI DIADA POR SU LIMITACIONES ECONÓMICAS				
Tipología:	Capital Fijo		Capital Humano	X	Creación de Conocimiento
Estado del Proyecto:	Nuevo			X	Arrastre
Fase:	Pre inversión			X	Inversión
Duración en años de la Fase:	1 MES				
Costo Total de Proyecto RD\$	TRAMITAR CON SENASA \$ RD0.00				
Costo Solicitado para el Año Presupuestal:	\$ RD0.00				
Población Beneficiaria:	Más de 1,000 beneficiarios				

Nombre del Proyecto:	ADQUIRIR CAMIÓN O FURGONETA PARA LA RECOLECCIÓN DE RESIDUOS HOSPITALARIOS Y CLÍNICOS				
Tipología:	Capital Fijo	X	Capital Humano		Creación de Conocimiento
Estado del Proyecto:	Nuevo			X	Arrastre
Fase:	Pre inversión			X	Inversión
Duración en años de la Fase:	6 MESES				

Costo Total de Proyecto RD\$	\$ RD1,500,000.00
Costo Solicitado para el Año Presupuestal:	\$ RD1,500,000.00
Población Beneficiaria:	Más de 1,000 beneficiarios

Nombre del Proyecto:	ESTABLECER RUTAS DE RECOLECCIÓN DE RESIDUOS EN HOSPITALES MUNICIPALES Y CLÍNICAS DE LOS D.M.				
Tipología:	Capital Fijo	<input checked="" type="checkbox"/>	Capital Humano	<input type="checkbox"/>	Creación de Conocimiento
Estado del Proyecto:	Nuevo			<input checked="" type="checkbox"/>	Arrastre
Fase:	Pre inversión			<input checked="" type="checkbox"/>	Inversión
Duración en años de la Fase:	1 MES				
Costo Total de Proyecto RD\$	TRAMITE AYUNTAMIENTO/ SALUD PUBLICA \$ RD 0.00				
Costo Solicitado para el Año Presupuestal:	\$ RD 0.00				
Población Beneficiaria:	Más de 1,000 beneficiarios				

Nombre del Proyecto:	CONSTRUIR UN VERTEDERO SANITARIO PARA LA DISPOSICIÓN FINAL DE LOS DESECHOS HOSPITALARIOS				
Tipología:	Capital Fijo	<input checked="" type="checkbox"/>	Capital Humano	<input type="checkbox"/>	Creación de Conocimiento
Estado del Proyecto:	Nuevo			<input checked="" type="checkbox"/>	Arrastre
Fase:	Pre inversión			<input checked="" type="checkbox"/>	Inversión
Duración en años de la Fase:	6 MESES				

Costo Total de Proyecto RD\$	\$ RD 1,000,000.00 Para Ampliar Cobertura Del Vertedero Antes Solicitado
Costo Solicitado para el Año Presupuestal:	\$ RD 1,000,000.00
Población Beneficiaria:	Más de 1,000 beneficiarios



Proyectos en coordinación con la Estrategia nacional de Desarrollo numero #3

3

Una economía territorial y sectorialmente integrada, innovadora, diversificada, plural, orientada a la calidad y ambientalmente sostenible, que crea y desconcentra la riqueza, genera crecimiento alto y sostenido con equidad y empleo digno, y que **aprovecha y potencia las oportunidades del mercado local y se inserta de forma competitiva en la economía global.**

Nombre del Proyecto:	NORMALIZAR LOS PRÉSTAMOS BLANDOS EN CONCEPCIÓN DE CRÉDITOS PYMES				
Tipología:	Capital Fijo		Capital Humano	X	Creación de Conocimiento
Estado del Proyecto:	Nuevo			X	Arrastre
Fase:	Pre inversión			X	Inversión
Duración en años de la Fase:	3 AÑOS				
Costo Total de Proyecto RD\$	\$ RD 300,000,000.00 (Repartido x año a los pequeño productores a 300 productores de 1,000,000.00 a c/u por año)				
Costo Solicitado para el Año Presupuestal:	\$ RD 100,000,000.00				
Población Beneficiaria:	Más de 1,000 beneficiarios				

Nombre del Proyecto:	INCENTIVAR LA PRODUCCIÓN DE PRODUCTOS HORTOFRUTÍCOLAS				
Tipología:	Capital Fijo	X	Capital Humano		Creación de Conocimiento
Estado del Proyecto:	Nuevo			X	Arrastre
Fase:	Pre inversión			X	Inversión
Duración en años de la Fase:	6 MESES				
Costo Total de Proyecto RD\$	\$ RD 45, 000,000.00 (Durante 6 meses para construir 5 invernaderos pilotos de \$RD 9, 000,000.00 para 5 productores.)				
Costo Solicitado para el Año Presupuestal:	\$ RD 45,000,000.00				
Población Beneficiaria:	Más de 1,000 beneficiarios				

Nombre del Proyecto:	INCENTIVAR LA CONSTRUCCIÓN DE UNA FÁBRICA DE ABONO ORGÁNICO				
Tipología:	Capital Fijo	X	Capital Humano		Creación de Conocimiento
Estado del Proyecto:	Nuevo			X	Arrastre
Fase:	Pre inversión			X	Inversión
Duración en años de la Fase:	3 MESES				
Costo Total de Proyecto RD\$	\$ RD 4,800,000.00(1,600,000 C/MES* 3)				
Costo Solicitado para el Año Presupuestal:	\$ RD 4,800,000.00				
Población Beneficiaria:	Más de 1,000 beneficiarios				

Nombre del Proyecto:	CONSTRUIR TERMINAL AERÓPUERTO DOMESTICO PARA TRANSPORTE PASAJEROS, AMBULANCIA Y FUMIGACION , MENSAJERIA				
Tipología:	Capital Fijo	X	Capital Humano		Creación de Conocimiento
Estado del Proyecto:	Nuevo			X	Arrastre
Fase:	Pre inversión			X	Inversión
Duración en años de la Fase:	1 AÑO				
Costo Total de Proyecto RD\$	\$ RD 50,000,000 (el km de asfalto ronda los 6 millones, se incluirá hangares y terminar aeroportuaria) Utilizar terrenos de la Cana				
Costo Solicitado para el Año Presupuestal:	\$ RD 50,000,000				
Población Beneficiaria:	Más de 1,000 beneficiarios				

Nombre del Proyecto:	ENTRENAR CON TÉCNICOS ESPECIALIZADOS A AGRICULTORES EN PRODUCCIÓN DE ALIMENTOS			
Tipología:	Capital Fijo		Capital Humano	X Creación de Conocimiento
Estado del Proyecto:	Nuevo		X	Arrastre
Fase:	Pre inversión		X	Inversión
Duración en años de la Fase:	3 MESES			
Costo Total de Proyecto RD\$	\$ RD 21,000.00(3 actividades a 7,000 pesos, para 25 personas a capacitar cada mes. Incluye logística, refrigerio, etc.)			
Costo Solicitado para el Año Presupuestal:	\$ RD 21,000.00			
Población Beneficiaria:	Más de 1,000 beneficiarios			

Nombre del Proyecto:	CONSTRUIR 3 RESERVIORIOS DE AGUA PARA ABASTECER ZONAS SECAS (El Cacheo, El Batey, San Ramón, Charca De Garabito, Mogollón Las Zanja, El Altico De Guanajo, El Gunar, Sosa)			
Tipología:	Capital Fijo	X	Capital Humano	Creación de Conocimiento
Estado del Proyecto:	Nuevo		X	Arrastre
Fase:	Pre inversión		X	Inversión
Duración en años de la Fase:	1 AÑO			
Costo Total de Proyecto RD\$	\$ RD 45, 000,000.00(1 reservorios suplirá 3 comunidades. Se harán 3 reservorios cubrirán 9 comunidades)			
Costo Solicitado para el Año Presupuestal:	\$ RD 45,000,000.00			
Población Beneficiaria:	Más de 1,000 beneficiarios			

Nombre del Proyecto:	INSTALAR UN SISTEMA DE RIEGO POR GOTEO PARA LAS COMUNIDADES CATIBO, EL BATEY Y SAN RAMON				
Tipología:	Capital Fijo	X	Capital Humano		Creación de Conocimiento
Estado del Proyecto:	Nuevo			X	Arrastre
Fase:	Pre inversión			X	Inversión
Duración en años de la Fase:	4 MESES				
Costo Total de Proyecto RD\$	\$ RD 6,000,000.00 (1 para cada comunidad, a 2 millones cada uno incluye mangueras y bomba de presión)				
Costo Solicitado para el Año Presupuestal:	\$ RD 6,000,000.00				
Población Beneficiaria:	Más de 1,000 beneficiarios				

Nombre del Proyecto:	CONSTRUIR UN MEGA MERCADO				
Tipología:	Capital Fijo	X	Capital Humano		Creación de Conocimiento
Estado del Proyecto:	Nuevo			X	Arrastre
Fase:	Pre inversión			X	Inversión
Duración en años de la Fase:	1 AÑO				
Costo Total de Proyecto RD\$	\$ RD 30,000,000.00				
Costo Solicitado para el Año Presupuestal:	\$ RD 30,000,000.00				
Población Beneficiaria:	Más de 1,000 beneficiarios				

Nombre del Proyecto:	RETOMAR LA CONSTRUCCIÓN DE ZONA INDUSTRIAL				
Tipología:	Capital Fijo	X	Capital Humano		Creación de Conocimiento
Estado del Proyecto:	Nuevo			X	Arrastre
Fase:	Pre inversión			X	Inversión
Duración en años de la Fase:	2 AÑOS				
Costo Total de Proyecto RD\$	\$ RD 15,000,000.00				
Costo Solicitado para el Año Presupuestal:	\$ RD 15,000,000.00				
Población Beneficiaria:	Más de 1,000 beneficiarios				

Nombre del Proyecto:	CONSTRUIR UN CENTRO DE ACOPIO Y MANUFACTURA				
Tipología:	Capital Fijo	X	Capital Humano		Creación de Conocimiento
Estado del Proyecto:	Nuevo			X	Arrastre
Fase:	Pre inversión			X	Inversión
Duración en años de la Fase:	1 AÑO				
Costo Total de Proyecto RD\$	\$ RD 18,000,000.00 (con fines de exportación)				
Costo Solicitado para el Año Presupuestal:	\$ RD 18,000,000.00				
Población Beneficiaria:	Más de 1,000 beneficiarios				

Nombre del Proyecto:	TRAMITAR LA REALIZACIÓN DE ASENTAMIENTOS AGRARIOS DE TIERRAS				
Tipología:	Capital Fijo	X	Capital Humano		Creación de Conocimiento
Estado del Proyecto:	Nuevo			X	Arrastre
Fase:	Pre inversión			X	Inversión
Duración en años de la Fase:	1 AÑO				
Costo Total de Proyecto RD\$	\$ RD 0.00				
Costo Solicitado para el Año Presupuestal:	\$ RD 0.00				
Población Beneficiaria:	Más de 1,000 beneficiarios				

Nombre del Proyecto:	RECUPERAR TIERRAS DEL ESTADO DE MANO DE TERCEROS PARA SER DISTRIBUIDA A VERDADEROS AGRICULTORES				
Tipología:	Capital Fijo	X	Capital Humano		Creación de Conocimiento
Estado del Proyecto:	Nuevo			X	Arrastre
Fase:	Pre inversión			X	Inversión
Duración en años de la Fase:	1 AÑO				
Costo Total de Proyecto RD\$	\$ RD 0.00				
Costo Solicitado para el Año Presupuestal:	\$ RD 0.00				
Población Beneficiaria:	Más de 1,000 beneficiarios				

Nombre del Proyecto:	CREACIÓN DE COOPERATIVAS AGRÍCOLAS				
Tipología:	Capital Fijo		Capital Humano	X	Creación de Conocimiento
Estado del Proyecto:	Nuevo			X	Arrastre
Fase:	Pre inversión			X	Inversión
Duración en años de la Fase:	6 MESES				
Costo Total de Proyecto RD\$	\$ RD 150,000.00 (con acompañamiento del IDECOOP)				
Costo Solicitado para el Año Presupuestal:	\$ RD 150,000.00				
Población Beneficiaria:	Más de 1,000 beneficiarios				



Proyectos en coordinación con la Estrategia nacional de Desarrollo numero #4

4

Una sociedad con cultura de producción y consumo sostenible, que gestiona con equidad y eficacia los riesgos y **la protección del medio ambiente y los recursos naturales** y promueve una adecuada adaptación al cambio climático.

Nombre del Proyecto:

ELABORAR Y DISTRIBUIR BROCHURES CON INFORMACIONES BÁSICAS DE CÓMO CUIDAR EL MEDIO AMBIENTE

Tipología:	Capital Fijo	Capital Humano	X	Creación de Conocimiento	
Estado del Proyecto:	Nuevo		X	Arrastre	
Fase:	Pre inversión		X	Inversión	
Duración en años de la Fase:	4 AÑOS				
Costo Total de Proyecto RD\$	\$ RD 500,000.00 (\$ 125,000 cada año)				
Costo Solicitado para el Año Presupuestal:	\$ RD 125,000.00				
Población Beneficiaria:	Más de 1,000 beneficiarios				

Nombre del Proyecto:	COLOCAR CUÑAS RADIALES Y TELEVISIVAS TENDIENTES A AUMENTAR EL NIVEL DE CONCIENTIZACIÓN MEDIOAMBIENTAL DE LOS HABITANTES DE SJM				
Tipología:	Capital Fijo	Capital Humano	X	Creación de Conocimiento	
Estado del Proyecto:	Nuevo		X	Arrastre	
Fase:	Pre inversión		X	Inversión	
Duración en años de la Fase:	4 AÑOS				
Costo Total de Proyecto RD\$	\$ RD1,152,000.00 (\$ 24,000 mensuales por programa diario 1 hora 288,000 cada año)				
Costo Solicitado para el Año Presupuestal:	\$ RD 288,000.00				
Población Beneficiaria:	Más de 1,000 beneficiarios				

Nombre del Proyecto:	DIFUNDIR ORIENTACIONES QUE AYUDEN A ESTABLECER EL MEJOR MANEJO DE LOS MUNÍCIPIES DE LOS RECURSOS NATURALES Y EL MEDIO AMBIENTE				
Tipología:	Capital Fijo		Capital Humano	X	Creación de Conocimiento
Estado del Proyecto:	Nuevo			X	Arrastre
Fase:	Pre inversión			X	Inversión
Duración en años de la Fase:	4 MESES				
Costo Total de Proyecto RD\$	\$ RD 96,000.00 (16 charlas a varias comunidades, 4 charlas durante 4 semanas, \$6,000 c/u. para pago mensuales de rutas y logística y técnicos)				
Costo Solicitado para el Año Presupuestal:	\$ RD 96,000.00				
Población Beneficiaria:	Más de 1,000 beneficiarios				

Nombre del Proyecto:	DESARROLLAR CHARLAS DE SENSIBILIZACIÓN EN ESCUELAS, CENTRO DE MADRES, ASOCIACIONES COMUNITARIAS SOBRE LA IMPORTANCIA QUE TIENE LA PRESERVACIÓN DEL MEDIO AMBIENTE				
Tipología:	Capital Fijo		Capital Humano	X	Creación de Conocimiento
Estado del Proyecto:	Nuevo			X	Arrastre
Fase:	Pre inversión			X	Inversión
Duración en años de la Fase:	9 MESES				
Costo Total de Proyecto RD\$	\$ RD270,000.00 (15 jornadas para los Distritos Municipales (10 D.M.), 30 en el municipio cabecera, =180 jornadas/horas x 15,000= a 279,000, los 9 meses a razón de \$RD 30,mil mensuales)				
Costo Solicitado para el Año Presupuestal:	\$ RD 270,000.00				
Población Beneficiaria:	Más de 1,000 beneficiarios				

Nombre del Proyecto:	IMPULSAR EL CUMPLIMIENTO DE LA ORDENANZA MUNICIPAL NO41-08 DE LA LEY 176-07				
Tipología:	Capital Fijo		Capital Humano	X	Creación de Conocimiento
Estado del Proyecto:	Nuevo			X	Arrastre
Fase:	Pre inversión			X	Inversión
Duración en años de la Fase:	1 MES				
Costo Total de Proyecto RD\$	\$ RD 0.00				
Costo Solicitado para el Año Presupuestal:	\$ RD 0.00				
Población Beneficiaria:	Más de 1,000 beneficiarios				

Nombre del Proyecto:	PROGRAMA DE PREVENCIÓN DE RIADAS EN LOS RÍOS JINOVAS, SAN JUAN, DONAO, Y MIJO EN LA CUENCA ALTA				
Tipología:	Capital Fijo		Capital Humano	X	Creación de Conocimiento
Estado del Proyecto:	Nuevo			X	Arrastre
Fase:	Pre inversión			X	Inversión
Duración en años de la Fase:	2 AÑOS				
Costo Total de Proyecto RD\$	\$ RD 408,000.00 (pago a 2 técnicos ante desastres a 8,500 cada uno por x los 2 años) =17,000*24=408,000.00 crear grupos de prevención ante desastre.				
Costo Solicitado para el Año Presupuestal:	\$ RD 204,000.00				
Población Beneficiaria:	Más de 1,000 beneficiarios				

Nombre del Proyecto:	CONSTRUIR LOS MUROS DE CONTENCIÓN DE MESOPOTAMIA, VILLA FLORES, TENGUERENGUE Y DONAO				
Tipología:	Capital Fijo	X	Capital Humano		Creación de Conocimiento
Estado del Proyecto:	Nuevo			X	Arrastre
Fase:	Pre inversión			X	Inversión
Duración en años de la Fase:	2 AÑOS				
Costo Total de Proyecto RD\$	\$ RD 60,000,000.00 (12 km de muro de contención entre todos)				
Costo Solicitado para el Año Presupuestal:	\$ RD 60,000,000.00				
Población Beneficiaria:	Más de 1,000 beneficiarios				

Nombre del Proyecto:	ORIENTAR EL MANEJO CORRECTO DE LA BASURA EN LA ZONA URBANA Y RURAL DEL MUNICIPIO				
Tipología:	Capital Fijo		Capital Humano	X	Creación de Conocimiento
Estado del Proyecto:	Nuevo			X	Arrastre
Fase:	Pre inversión			X	Inversión
Duración en años de la Fase:	1 AÑO				
Costo Total de Proyecto RD\$	\$ RD 1,152,000.00 (\$ 24,000 mensuales por programa diario 1 hora 288,000 cada año)				
Costo Solicitado para el Año Presupuestal:	\$ RD 288,000.00				
Población Beneficiaria:	Más de 1,000 beneficiarios				

Nombre del Proyecto:	PROMOVER OPERATIVO EL MANEJO ADECUADO DE CAÑADAS PARA EVITAR ATENTAR CONTRA EL HABITAD HUMANO				
Tipología:	Capital Fijo	Capital Humano	X	Creación de Conocimiento	
Estado del Proyecto:	Nuevo		X	Arrastre	
Fase:	Pre inversión		X	Inversión	
Duración en años de la Fase:	1 MES				
Costo Total de Proyecto RD\$	\$ RD1,200,000.00 (2 días por 2 fines de semanas son 4 operativos por c/u a 150,000x8=1,200,000, involucrando 100 personas)				
Costo Solicitado para el Año Presupuestal:	\$ RD 150,000.00				
Población Beneficiaria:	Más de 1,000 beneficiarios				

Riesgos u Obstáculos a Considerar para el PMD

- Relaciones entre las sectoriales y el ayuntamiento de bajo perfil, con poca integración, con ejecuciones individuales y sin considerar las sinergias de ambos actores, a la hora de asesorar por parte de las sectoriales.
-
- Limitadas capacidades en la asesoría y la asistencia técnicas a los ayuntamientos (Técnicos OMPP)
-
- Limitado presupuesto del ayuntamiento y las juntas de los distritos municipales para dar cumplimiento a las obras de su competencias.
-
- Resistencia de algunas organizaciones a integrarse por la falta de confianza en las autoridades.
-
- El no garantizar integración y permanencia con las organizaciones participantes en el proceso de seguimiento del plan
-
- Identificar acciones que promuevan el aumento de los ingresos del Ayuntamiento y Las Juntas de Los Distritos Municipales
-
- La transparencia, entendida como la puesta en conocimiento de los actores del Consejo de Desarrollo Municipal , interesados y beneficiados de cada uno de los detalles que han implicado la ejecución del Plan
-
- La no fiabilidad de la información, referida a poner en conocimiento del público que reflejen exactamente la verdad de lo ocurrido en cuanto a inversiones.
-
- El no identificar las personas que darán seguimiento permanente desde el ayuntamiento y las juntas de los distritos.
-
- La Falta de un instrumento de seguimiento a los proyectos ejecutados, que recoja el número de los participantes, los niveles logrados, cambios ocurridos, apreciación de los participantes de los avances de los mismos.

AYUNTAMIENTO DEL MUNICIPIO DE

**COMPROMISO CIUDADANO POR EL DESARROLLO DEL
MUNICIPIO DE**

CONSIDERANDO: Que los ayuntamientos tienen la responsabilidad de promover el desarrollo sostenible de sus municipios, planificando su accionar para favorecer un uso más efectivo y eficiente de los recursos, con la finalidad de incrementar la calidad de vida de los munícipes y su acceso a oportunidades; y que la Ley 176-07 del Distrito Nacional y los Municipios, y la Ley 498-06 que crea el Sistema Nacional de Planificación e Inversión Pública, establecen mandatos específicos respecto a la planificación del desarrollo municipal.

CONSIDERANDO: Que atendiendo al mandato de las leyes el Ayuntamiento de dotado un proceso de planificación durante el período *[Insertar período en que se formuló el PMD]*, mediante el cual se ha formulado un Plan Municipal de Desarrollo de....., que se sustenta en una visión estratégica de desarrollo a largo plazo consensuada con los munícipes y contiene los objetivos que perseguirá el gobierno local durante su gestión para avanzar hacia esa visión de desarrollo, así como los programas y proyectos que ejecutará para lograrlo.

CONSIDERANDO: Que en fecha *[Insertar fecha]* fue juramentado el Consejo de Desarrollo del Municipio de....., como entidad consultiva conformada por el ayuntamiento y representantes de organizaciones sociales del Municipio, quienes se han comprometido a sumar esfuerzos para alcanzar los objetivos del Plan Municipal de Desarrollo.

CONSIDERANDO: Que el día *[Insertar fecha]* las fuerzas vivas del Municipio de....., representadas por sus principales organizaciones reunidas en Asamblea, y encabezadas por el Consejo de Desarrollo, expresaron su aprobación y apoyo al Plan Municipal de Desarrollo.

CONSIDERANDO: Que el Honorable Concejo de Regidores del Ayuntamiento de *[Insertar nombre del municipio]* aprobó la Resolución Municipal *[Insertar número y fecha de la resolución]*, mediante la cual aprueba el Plan Municipal de Desarrollo de *[Insertar nombre del municipio]* *[Insertar período]*, como el instrumento de planificación que guiará la gestión municipal en el período señalado.

CONSIDERANDO: Que los sectores público y privado, la sociedad civil organizada, y todos los munícipes dehan manifestado su firme propósito de unir esfuerzos para alcanzar la visión de desarrollo que ha sido consensuada y para asegurar que el gobierno local formule e implemente Planes Municipales de Desarrollo, que orienten la inversión municipal en la dirección que la comunidad ha determinado.

Todas y todos unidos en el firme propósito de trabajar para el desarrollo y el bienestar del Municipio de Sabana Larga, los actores sociales de los sectores público, privado y la sociedad civil, suscribimos el presente **Compromiso Ciudadano por el Desarrollo del Municipio de**

PRIMERO: Tal como fuera consensuado en Asamblea Ciudadana el día *[Insertar fecha]*, adoptamos como Visión Estratégica de Desarrollo del Municipio la siguiente:

“[Insertar visión estratégica de desarrollo]”;

Así como las líneas estratégicas de desarrollo:

[Insertar líneas estratégicas de desarrollo]

SEGUNDO: El ayuntamiento se compromete a asegurar que se dirijan todos los recursos humanos y financieros necesarios para el desarrollo de los programas y proyectos contenidos en el Plan Municipal de Desarrollo; a aunar esfuerzos con el Consejo de Desarrollo del Municipio para gestionar recursos y asistencia técnica ante otras instancias; a emprender iniciativas y alianzas estratégicas con diversos actores nacionales e internacionales; y a poner en funcionamiento los mecanismos de monitoreo y evaluación necesarios para la efectiva implementación del Plan.

TERCERO: La Oficina Senatorial se compromete a acompañar técnicamente la puesta en funcionamiento del Plan Municipal de Desarrollo.

CUARTO: Los representantes del Estado Dominicano, en sus dimensiones del Poder Legislativo, las sectoriales del gobierno central e instituciones descentralizadas, se comprometen a contribuir en la medida de sus posibilidades, a la gestión del apoyo técnico y financiero que el ayuntamiento necesite para alcanzar los objetivos del Plan Municipal de Desarrollo.

QUINTO: El Consejo de Desarrollo Municipal de....., se compromete a ejercer su rol de órgano consultivo y garantizar el respaldo social a las iniciativas que emprenda el ayuntamiento, en el marco del Plan Municipal de Desarrollo.

SEXTO: Todos las instituciones y organizaciones sociales del municipio, incluyendo los hermanos ausentes, expresamos nuestro compromiso de trabajar en pro del desarrollo sostenible de, respaldando la gestión del ayuntamiento y disponiendo de todo nuestro esfuerzo para asegurar que nuestro municipio sea cada vez un mejor lugar para vivir.

En....., Municipio de la Provincia de, República Dominicana, a los ___ días del mes de _____ del año dos mil _____ (_____).

[Insertar nombre del alcalde]
Alcalde del Municipio

*[Insertar debajo nombres de regidores, y
Miembros del Consejo de Desarrollo Municipal]f*

Colaboradores

Colaboradores municipales que fueron parte de la elaboración del PMD

No.	NOMBRE COLABORADOR	SECTOR REPRESENTADO
1-	Hanói Sánchez	Alcaldesa Ayuntamiento Municipal
2-	Grecia Familia	Pta. Concejo de Regidores
3-	Juan Alejandro	Junta Distrital de las Maguanas
4-	Osiris Martínez	Junta Distrital de Guanito
5-	Ricardo Montero	Junta Distrital Sabana Alto
6-	Joaquín Herrera	Junta Distrital Hato del Padre
7-	Fausto Valenzuela	Ayuntamiento Rosario
8-	Ernesto Melo	Ayuntamiento OMPP
9-	Richard Rodríguez	Ayuntamiento
10-	Julio Antonio Viñas	Empresarios / Comercio/ Producción
11-	Paula Márquez	Educación
12-	William Quevedo	Educación (UASD)
13-	Jorge Luis Martínez	Educación
14-	Teresita Mateo	Fundaciones Culturales
15-	Alfredo del Valle	Sindicato prensa
16-	Laurelis Cordero	Centro de Madres
17-	Bonifacia Familia	Asoc. De Mujeres
18-	Bienvenida Valenzuela	Centro de madres (Corbano)
19-	Genara Piña	Comité de ayuda Mutua
20-	Fermín Méndez	Asoc. Caficultores
21-	Rufino de los Santos	Asoc. agricultores
22-	Martin h. Colmg	Asoc. De Productores
23-	Enerio Cuevas	Asoc. Agricultores
24-	Dominica Martínez	Junta de Vecinos
25-	Remigio Luna Victoriano	Junta de Vecinos
26-	Gustavo Pérez	Junta de Vecinos
27-	Ramón de los Santos	Iglesia Católica
28-	Edanio Márquez	Asoc. De Ganaderos
29-	Dircio Peguero	Pte. Asoc. De Discapacitados Ong,s
30-	Sergio Bido / Eduardo Paul Báez	Ong,s Plan Internacional
31-	Osiris Pérez	Ong,s
32-	Joel Pérez Suero	Invitados especiales Maguana Tours
33-	María del Cristo	Invitados especiales Codia
34-	Fernelis Ant. Montero / Fernando Ant. Báez	Invitados especiales transporte Tengerengue
35-	Santo Pérez	Comité de Desarrollo

Bibliografía

Fuentes consultadas:

- 1- **LEY -1-12 Estrategia Nacional de Desarrollo 2030**
Santo Domingo, REP. DOM .2012
- 2- **Ley 498-06 del Sistema Nacional de Planificación e Inversión Pública ,**
Nuevo Marco Institucional de MEPyD
Santo Domingo, REP. DOM .2006
- 3- **Ley 176-07 de Distrito Nacional y Los Municipios**
Santo Domingo, REP. DOM .2007
- 4- **Normas Técnicas , Sistema Nacional de Planificación e Inversión Pública (SNIP)**
Santo Domingo, REP. DOM .2011
- 5- **Guía para la Formulación de Planes Municipales de Desarrollo Planifica (ASOMURECIN) FEDOMU** Santo Domingo, REP. DOM .2011
- 6- **Guía Metodológica: Elaboración Planes de Desarrollo Municipal (PDM) (Con enfoque de Ordenamiento Territorial)** Proyecto de Fortalecimiento de Capacidades Locales en la Región de Occidente, HONDURAS – JICA 2006-2010
- 7- **PCM (Manejo del Ciclo de Proyectos) IC NET, Limited , JICA**
Santo Domingo, REP. DOM .2012
- 8- Reuniones Técnicas Equipo Consejos DGODT ,(**Para formulación metodológica DGODT Para elaboración del PMD**)
Coordinación Madelin Urbaez, técnicos: Nayely Germoso, Fiordaliza Rodríguez y Vilma D, Oleo , Santo Domingo, REP. DOM .2012

ANEXOS

Municipio Actividad: “Lanzamiento PMD” Fecha: Lugar: Ayuntamiento Responsables de temas y sub-temas PMD, Sabana Larga	
Tema	Responsable
Tema 1 - CONTEXTO HISTÓRICO Y GEOGRÁFICO	(Encargado)
Tema 2 - GOBERNABILIDAD LOCAL	(Encargada)
Tema 3 - DESARROLLO SOCIAL	(Encargada)
Tema 4 - DINÁMICA ECONÓMICA	(Encargada)
Tema 5 - MEDIO AMBIENTE Y RECURSOS NATURALES	(Encargado)
Tema 6 - USO DEL TERRITORIO Y MOVILIDAD	(Encargada)
Tema 7 - EQUIPAMIENTO Y SERVICIOS BÁSICOS	(Encargada)
Tema 8 - GESTIÓN DE RIESGO	(Encargado)

NOTA:

LA INFORMACION CONTENIDA EN EL DIAGNOSTICO FUE GENERADA POR LOS TERRITORIOS MEDIANTE EL COMPLETADO DE LOS FORMULARIOS DE LOS 8 TEMAS Y SUB- TEMAS BAJO LA COORDINACION LOS MIEMBROS DE CONSEJO COMO APARECEN DISTRIBUIDOS A EN CUADRO ANTERIOR ,Y POSTERIORMENTE VALIDADO POR TODOS.

ANEXOS

FOTOS DE PROCESOS ELABORACION PMD

VER CARPETA

Diagnostico de temas y sub-temas

TEMA 1: CONTEXTO HISTÓRICO Y GEOGRÁFICO	
SUBTEMA	INFORMACIONES A RECOPIRAR
Datos geográficos	¿En qué zona geográfica del territorio se localiza el municipio: cordillera, valle, costa, etc.? Describa
	¿Cuáles son los límites geográficos del municipio?
	¿Cuál es la extensión territorial del municipio?
	¿En qué zona de vida se encuentra el municipio? ¿Cuál es su temperatura anual promedio?
División político-administrativa	¿A qué provincia y región pertenece el municipio?
	¿Cuál ha sido la evolución de la división político-administrativa del municipio (sección rural, distrito municipal, municipio)? ¿Cuál es el número de la ley que crea el municipio?
	¿En qué fecha fue elevado el municipio a esta categoría?
	¿Cuenta el municipio con distritos municipales? ¿Cuántos y cuáles?
	¿Cuántas secciones rurales y parajes?
¿Cuántos barrios tiene la zona urbana del municipio?	
Historia	¿Cómo y cuándo se origina el municipio? ¿Tiene el nombre del municipio un origen histórico de relevancia? Explique
	¿Cuáles acontecimientos históricos, o hechos de naturaleza económica o social han marcado el desarrollo del municipio a través de la historia? Describir
Entorno regional	¿Con cuáles otros municipios o pueblos tienen este municipio una relación directa? ¿De qué tipo es esta relación (laboral, comercial, territorial, vial, de servicios, etc.)? Explique
	Según el último censo nacional, ¿cuál es la población de los municipios o pueblos con los que este municipio se relaciona? ¿Cuál es la posición de cada uno según el tamaño de su población? ¿En qué posición se encuentra este municipio en relación a los otros con que se relaciona?
	¿Cuáles pueblos o ciudades del entorno representan una oportunidad de desarrollo para el municipio? Describa
	¿Cuáles pueblos o ciudades del entorno presentan alguna problemática que afecta al municipio? Describa
	¿Con cuáles pueblos o ciudades está conectado el municipio por carreteras o autopistas?
	¿Depende este municipio de algún pueblo o ciudad para realizar trámites en instituciones públicas? Explique
	¿Cuenta este municipio con algunas instituciones públicas que ofrezcan servicios a los habitantes de otros pueblos o ciudades del entorno? Explique
	¿Depende este municipio de algún pueblo o ciudad para abastecerse de bienes y servicios? Explique
	¿Cuáles pueblos o ciudades del entorno se abastecen de bienes y servicios en este municipio? Explique
	¿A cuáles pueblos o ciudades van los habitantes de este municipio a trabajar? ¿De cuáles pueblos o ciudades vienen personas a trabajar a este municipio?

TEMA 2: GOBERNABILIDAD LOCAL	
SUBTEMA	INFORMACIONES A RECOPIRAR
Gobierno local	¿Cuál es el nombre del alcalde/sa? ¿Cuál es el nombre del vice-alcalde/sa? ¿A cuáles partidos políticos pertenecen?
	¿Cuál es el nombre del presidente del Concejo de Regidores? ¿Cuántos regidores componen el Concejo de Regidores? ¿Cuántos son del sexo masculino y cuántos son del sexo femenino? ¿Cuál es la composición del Concejo de Regidores por partido político?
	¿Cuenta el ayuntamiento con un organigrama actualizado? Presentar gráfica
	¿Con cuántos empleados cuenta el ayuntamiento?
	¿Cuál fue el monto del presupuesto municipal ejecutado en el último año?
	¿Cuál es el monto de la recaudación propia del último año ejecutado? ¿Cuáles son las principales fuentes de recaudación propia en el municipio? ¿Ha identificado este ayuntamiento alguna limitación o debilidad para incrementar sus recaudaciones propias? Explique
	¿Cuál es el monto del presupuesto municipal aprobado para este año?
	¿Realiza el ayuntamiento Presupuesto Participativo Municipal? ¿Desde qué año? ¿Cuál es el monto del presupuesto participativo municipal aprobado para este año? ¿y para el último año ejecutado?
	¿Cuáles mecanismos de rendición de cuentas utiliza el ayuntamiento? Memoria anual, página web, otro. ¿Con qué nivel de actualización llega esta información a los munícipes?
	¿Cuenta este ayuntamiento con Oficina Municipal de Planificación y Programación?
	¿Ha elaborado anteriormente este ayuntamiento un Plan Municipal de Desarrollo? ¿Para qué período? ¿Cuáles han sido sus resultados principales?
	¿Elabora el ayuntamiento planes operativos anuales? ¿Cuenta el ayuntamiento con otro tipo de planes orientadores de la gestión? Especifique
	¿Cuenta este ayuntamiento con políticas municipales específicas en materia, por ejemplo, de juventud, género, participación, etc.?
	¿Pertenece este ayuntamiento a alguna asociación y/o mancomunidad de municipios? ¿A cuál? ¿Cuáles temas y/o servicios atiende?
	¿Tiene este ayuntamiento alguna relación con agencias de cooperación internacional? ¿En qué temas o áreas de la gestión?
Relación con el gobierno central	¿Cuáles instituciones del gobierno central tienen presencia en el municipio?
	¿Cuál es la relación del gobierno local con las instituciones del gobierno central? ¿Existe algún convenio o competencia compartida o iniciativa conjunta entre el ayuntamiento y alguna institución del gobierno central? Explique.
	¿Cuáles necesidades o limitaciones ha enfrentado el gobierno local para realizar o gestionar acciones con las instituciones del gobierno central? Explique
Organizaciones de la sociedad civil, sector privado y participación ciudadana	¿Cuenta el ayuntamiento con una unidad o departamento de asuntos comunitarios?
	¿Cuenta el ayuntamiento con un registro de las organizaciones de la sociedad civil, ONG, juntas de vecinos y organizaciones de base del municipio?
	¿Cuáles son los actores de la sociedad civil más relevantes en el municipio (líderes, instituciones, empresas privadas, etc.)?
	¿Se ha conformado en el municipio el Consejo Económico y Social Municipal u organismo equivalente? ¿Cuándo se creó? ¿Cuáles instituciones del municipio están representadas en el mismo?
	¿Cuáles son las vías de participación ciudadana en la gestión municipal que se implementan en el ayuntamiento? Explique
	¿Cuenta el municipio con un plan estratégico de desarrollo?
	¿Cuenta el ayuntamiento con Oficina de Libre Acceso a la Información Pública? ¿Cuándo se creó esta oficina? ¿Cuáles han sido las informaciones más demandadas?
	¿Cuáles entidades del municipio colaboran o han colaborado en algún programa específico del ayuntamiento (por ejemplo, apadrinamientos, operativos de salud, operativos de limpieza, etc.)? Explique.
	¿Cuáles necesidades o limitaciones se presentan actualmente en el municipio para que se dé una articulación de sus principales actores que permita impulsar el desarrollo local

	(relación entre gobierno central – ayuntamiento - sociedad civil)? Explique
	¿Existe en el municipio alguna iniciativa de alianza de actores del municipio? ¿Cuál es el objetivo que la orienta? ¿Cuáles sectores están representados? ¿Participa el ayuntamiento?

TEMA 3: DESARROLLO SOCIAL		
SUBTEMA	INFORMACIONES A RECOPILAR	
Población	¿Cuál es la cantidad de habitantes del municipio según el último censo nacional? ¿Además del dato oficial del censo nacional, se cuenta con otros datos relacionados a la población del municipio? Explique	
	¿Cuál es la cantidad de habitantes por kilómetro cuadrado en el municipio?	
	¿Cuál fue la cantidad de habitantes en la zona urbana y en la zona rural según el último censo?	
	¿Cuál fue la cantidad de habitantes por grupos de edad en el último censo nacional (0 a 14 años, 15 a 64 años y 65 años o más)?	
	Según los censos nacionales, ¿cómo ha evolucionado la población por años censales? ¿Cuál es la tasa de crecimiento intercensal?	
	¿Cuál es el porcentaje de hogares pobres en el municipio?	
	¿Existe en el municipio algún grupo significativo de población extranjera? ¿De qué nacionalidad? ¿En cuáles sectores o zonas del municipio están concentrados?	
	¿Se ha identificado en este municipio alguna necesidad específica relacionada con la población vulnerable del municipio? Ej: hospicio, guardería, albergues, oficina de la mujer, etc.	
	¿Se ha identificado en este municipio alguna problemática específica relacionada con la población vulnerable del municipio? Ej: embarazo en adolescentes, violencia intrafamiliar, desnutrición infantil, etc. Explique	
	¿Existe en el municipio alguna institución nacional o extranjera que trabaje en beneficio de grupos de población vulnerable (infantes, niños, niñas y adolescentes, mujeres, envejecientes, población pobre). Explique	
	¿Cuenta el ayuntamiento con alguna unidad o departamento que trabaje en beneficio de la población vulnerable? ¿Existe algún programa del ayuntamiento que ofrezca atención a población vulnerable y población en condición de pobreza? Explique	
	¿Qué cantidad de hogares o personas reciben ayuda del Gobierno a través de sus diversos programas (Bonogás, Solidaridad, Comer es primero, etc.)	
	Educación	¿A qué regional y distrito educativo pertenece este municipio?
		¿Cuál es la cantidad de centros educativos por nivel (inicial, básico y medio)? ¿En cuáles sectores del municipio se ubican estos centros? ¿Cuántos son públicos y cuántos son privados?
¿Cuál es la cantidad de estudiantes por nivel? ¿Cuál es la cantidad de profesores/as por nivel?		
¿Cuál es la calidad de las edificaciones de los centros educativos públicos? ¿Cuáles son las principales necesidades de estos centros educativos en materia de calidad de las edificaciones? Explique		
¿Cuentan los centros educativos públicos con el equipamiento necesario para la oferta del servicio? ¿Cuáles son las principales necesidades de estos centros educativos en materia de equipamiento (libros, butacas, computadoras, bibliotecas, etc.? Explique		
¿Existe necesidad de más centros educativos en el municipio? ¿Dónde? Explique		
¿Cuál es el porcentaje de analfabetismo en el municipio según el último censo nacional? ¿Cuál es el porcentaje de la población por nivel educativo alcanzado según el último censo nacional?		
¿Cuál es el porcentaje de repitencia, deserción escolar y sobre edad en el municipio según el distrito educativo?		
¿Cuenta el ayuntamiento con algún programa de asistencia o incentivo a la población estudiantil de los niveles inicial, básico o medio? Explique		
¿Existen universidades en el municipio? Dónde están ubicadas? ¿Cuáles son públicas y cuáles son privadas? ¿Cuál es matrícula universitaria (personas inscritas en la universidad)?		
De no existir universidades en el municipio, ¿pueden aportar un estimado de la población del municipio que estudia actualmente en alguna universidad? ¿A qué municipio se dirigen estas personas a estudiar? ¿A cuáles universidades? ¿Ofrece el ayuntamiento algún tipo de ayuda a estos estudiantes? Explique		
¿Existe en el municipio algún centro de educación técnico-vocacional? ¿Cuál es y dónde		

	<p>está ubicado? ¿Es de naturaleza pública o privada? ¿Cuáles oficios se imparten? ¿Con cuántos estudiantes cuenta este centro?</p> <p>¿Existe en el municipio algún área de la educación técnico-vocacional que necesite ser cubierta por la oferta educativa?</p>
Salud	<p>¿A qué regional de salud pertenece este municipio?</p> <p>¿Con cuántos hospitales, clínicas privadas y unidades de atención primaria cuenta el municipio? ¿Dónde se ubican?</p> <p>¿Cuáles son las especialidades y/o servicios que se ofertan en estos centros de salud? ¿Cuál es la cantidad de médicos, enfermeras y personal de servicio con que cuentan estos centros?</p> <p>¿Cuentan estos centros con servicio de emergencia?</p> <p>¿Cuál es la cantidad de camas con las que se cuenta en el municipio para internamiento?</p> <p>¿Cuál es la calidad de las edificaciones de los centros de salud públicos? ¿Cuáles son las principales necesidades de estos centros en materia de calidad de las edificaciones? Explique</p> <p>¿Cuentan los centros de salud públicos con el equipamiento necesario para la oferta del servicio? ¿Cuáles son las principales necesidades de estos centros en materia de equipamiento (ambulancia, camas, medicina, materiales quirúrgicos, etc.)? Explique</p> <p>¿Existe necesidad de contar con más centros de salud en el municipio? ¿Dónde deberían ubicarse? Explique</p> <p>¿Cuenta el municipio con servicios de farmacia y/o boticas populares? ¿Son estos suficientes? Explique</p> <p>¿Cuenta el municipio con servicios de salud dental? ¿Servicios de laboratorio clínico? ¿Cuántos de estos centros existen en el municipio? ¿Son privados o públicos? Explique</p> <p>¿Existe en el municipio algún programa de atención preventiva especial o que atienda alguna problemática específica de salud (cáncer, HIV-SIDA, rehabilitación, etc.)? ¿Qué institución lo coordina? Explique</p> <p>¿Existe en el municipio alguna institución nacional o extranjera que trabaje en temas de salud, prevención de enfermedades o atención, etc.? Explique</p> <p>¿Cuenta el ayuntamiento con algún programa o servicio que favorezca al municipio en el tema de salud? Explique</p> <p>¿Cuáles son las principales causas de hospitalización en el municipio? ¿Y causas más frecuentes de fallecimiento?</p> <p>¿Cuáles son las principales necesidades y/o problemáticas identificadas en el municipio en el tema de salud?</p>
Cultura e identidad	<p>¿Cuáles son las principales manifestaciones culturales (tradiciones, folklore) del municipio?</p> <p>¿Cuándo y cómo se celebran las fiestas populares del municipio?</p> <p>¿Cuenta el municipio con grupos artísticos, culturales o folklóricos de relevancia? Explique</p> <p>¿Cuenta el municipio con Banda Municipal de Música? ¿Con Batón Ballet?</p> <p>¿Cuenta el municipio con instituciones culturales, como, escuela de arte, museos históricos, museos artísticos, casa de la cultura, monumentos históricos, archivo histórico, teatros, entre otros? Explique</p> <p>¿Cuenta el municipio con algún personaje o grupo carnavalesco reconocido a nivel nacional? Describa</p> <p>¿Existe en el municipio algún lugar o actividad que pueda ser catalogada como patrimonio cultural? ¿Dónde? Explique</p> <p>¿Se realizan en el municipio actividades periódicas de animación sociocultural (retretas, conciertos populares de la banda de música, exposiciones, etc.)? ¿Con qué frecuencia se realizan? ¿Qué entidad las organiza?</p> <p>¿Se realiza en el municipio algún tipo de evento artístico reconocido (festivales de música, festivales de teatro, ferias gastronómicas, exposiciones artísticas, etc.)? ¿Qué instituciones las organizan y/o promueven? ¿Con qué frecuencia se realizan? ¿Qué alcance tienen estos eventos (municipal, nacional, internacional)?</p> <p>¿Existen en el municipio entidades de gestión cultural (Oficina del Ministerio de Cultura, centros culturales, etc.)?</p>

	¿Tiene el ayuntamiento algún programa orientado al tema de la cultura? Describa
Seguridad ciudadana	¿Cuáles son las principales necesidades y/o problemáticas del municipio en materia de seguridad ciudadana?
	¿Con cuántos destacamentos policiales cuenta el municipio? ¿Dónde están ubicados? ¿Cuentan con el personal y el equipamiento necesario para cubrir las demandas de seguridad policial del municipio?
	¿Cuenta el ayuntamiento con Policía Municipal? ¿Cuántos miembros tienen? ¿Qué tipo de servicios brinda al ayuntamiento y/o a la población? ¿Cuáles son las principales necesidades y/o problemáticas enfrentadas?
	¿Cuenta el municipio con organismos de seguridad ciudadana como Cuerpo de Bomberos, Defensa Civil, Cruz Roja, entre otros? Describa cada uno especificando su ubicación, personal, equipamiento y principales necesidades
	De no existir Cuerpo de Bomberos, Defensa Civil, Cruz Roja en el municipio, ¿cómo atienden las emergencias que corresponden a cada institución?
Actividad deportiva	¿Cuáles son las disciplinas deportivas más practicadas en el municipio?
	¿Existe necesidad de promover otras disciplinas deportivas en el municipio? Explique
	¿Cuáles son las organizaciones que promueven la actividad deportiva en el municipio?
	¿De qué manera apoya el ayuntamiento la actividad deportiva? ¿Cómo?
	¿Realiza y/o participa el municipio en eventos deportivos? ¿Entre las comunidades del municipio? ¿Intermunicipales? ¿Nacionales? ¿Internacionales? ¿En cuáles disciplinas?

TEMA 4: DINÁMICA ECONÓMICA	
SUBTEMA	INFORMACIONES A RECOPIRAR
Población Económicamente Activa	Según el último censo nacional, ¿cuál es la población económicamente activa del municipio? ¿Qué porcentaje representa del total de población?
	¿Cuál es el porcentaje de desocupación de la población económicamente activa según el último censo nacional?
Empleo	¿Cuáles son las principales fuentes de empleo en el municipio?
	En caso de que la población se traslade a otros municipios a trabajar, ¿cuáles son las principales fuentes de empleo y en cuáles pueblos o ciudades se localizan?
	¿Ofrece el ayuntamiento o alguna otra institución del municipio el servicio de colocación para personas desempleadas (agencias de empleos)?
Actividad económica	Tradicionalmente, ¿cuál ha sido la actividad económica predominante en el municipio? Explique
	Según el último censo nacional, ¿cuáles son las principales actividades económicas a las que se dedica la población?
	¿Ha ocurrido alguna situación natural, social, en la economía internacional o local, que haya provocado un cambio de la actividad económica tradicional a otro tipo de actividad económica en los últimos diez años? Explique
Principales actividades económicas del sector primario	¿Cuáles son las principales actividades económicas del sector primario que se dan en el municipio (agricultura, ganadería, pesca, minería, explotación forestal, pesca, otra)? Para cada una, explicar su origen, volumen de producción, en qué comunidades del municipio se realizan, principales rubros, etc.
	¿La mano de obra predominante en estas actividades económicas es de origen dominicano o extranjera? ¿Cuál es el nivel de especialización de la mano de obra?
	¿Con cuáles pueblos o ciudades se comercializa la producción agropecuaria de este municipio? ¿Se comercializa con otro país? Explique
	¿Existen en el municipio asociaciones de productores agrícolas? ¿Asociación de ganaderos? ¿Asociación de pescadores? Etc. Explique cuáles son las más representativas del municipio y por qué
	¿Cuáles grupos comunitarios y/o agencias de cooperación internacional y/u ONG u otras entidades locales apoyan estas actividades económicas? ¿Desde cuándo? ¿En qué ha consistido este apoyo?
	¿Ha realizado el Gobierno Central algún tipo de actividad o inversión en el municipio que haya generado cambios en la producción agropecuaria? Explique
	¿Se realizan en el municipio ferias agropecuarias? ¿Qué tipo de ferias (ganaderas, de productores, etc.)? ¿Cuáles entidades las organizan? ¿Cada cuánto tiempo se celebran? ¿Cuál es el alcance de estas ferias (urbano, municipal, regional)?
	¿Cuáles son actualmente las principales problemáticas o necesidades que enfrenta el municipio para sostener su productividad y promover el desarrollo agropecuario? Explique
	¿Presenta el municipio algún tipo de potencial para el desarrollo del sector primario de la economía y que no esté siendo aprovechado actualmente? Explique
	Principales actividades económicas del sector secundario
¿La mano de obra predominante en estas actividades económicas es de origen dominicano o extranjera? ¿Cuál es el nivel de especialización de la mano de obra?	
¿Con cuáles pueblos o ciudades se comercializa la producción industrial de este municipio? ¿Se comercializa con otro país? Explique	
¿Existen en el municipio asociaciones de industriales? Explique cuál es la más representativa del municipio y por qué	
¿Cuáles grupos comunitarios y/o agencias de cooperación internacional y/u ONG u otras entidades locales apoyan estas actividades económicas? ¿Desde cuándo? ¿En qué ha consistido este apoyo?	
¿Ha realizado el Gobierno Central algún tipo de actividad o inversión en el municipio	

	que haya generado cambios en el sector industrial del municipio? Explique
	¿Cuáles son actualmente las principales problemáticas o necesidades que enfrenta el municipio para sostener su productividad y promover el desarrollo de la industria? Explique
	¿Presenta el municipio algún tipo de potencial para el desarrollo del sector industrial y que no esté siendo aprovechado actualmente? Explique
Principales actividades económicas del sector terciario	¿Cuáles son las principales actividades económicas del sector terciario (servicios) que se dan en la economía del municipio (sector empresarial, sector público, actividad comercial, actividad financiera, turismo, comercio binacional, microempresa, etc.)?
	Describir brevemente la actividad empresarial en el municipio: ¿Cuántas empresas hay en el municipio? ¿A qué se dedican? ¿Dónde se ubican? ¿Cuáles son las más relevantes y por qué?
	Describir brevemente la actividad comercial en el municipio: ¿Cuáles son los establecimientos comerciales predominantes (comercios al detalle, comercios al por mayor, tiendas, etc.)? ¿Cuántos por tipo? ¿Dónde se ubican? ¿Cuáles son las más relevantes y por qué? ¿Cuál es la importancia de la actividad comercial informal (buhoneros, venta ambulante, etc.)
	Si existe actividad turística en el municipio, descríbala brevemente: ¿Cuál es el tipo de actividad turística que caracteriza el municipio (montaña, ecológico, de playas, de ríos, etc.)? ¿Con cuántos hoteles y/o establecimientos turísticos cuenta el municipio? ¿Cuenta el municipio con restaurantes, museos, y/o establecimientos de diversión destinados a actividad turística? ¿Cuáles son las zonas de atractivo turístico del municipio? ¿Cuenta el municipio con zonas de atractivo turístico que no están siendo aprovechadas?
	Describir brevemente la actividad financiera del municipio: ¿Con cuántas instituciones financieras se cuenta en el municipio? ¿De qué tipo (bancos comerciales, financieras, cooperativas, asociaciones de ahorros, etc.)? ¿Dónde se localizan en el municipio? De no existir instituciones financieras, ¿dónde se dirige la población para realizar sus transacciones financieras?
	¿Existe en el municipio algún tipo de entidad o programa orientado a brindar apoyo a la micro, pequeña y mediana empresa? Explique
	¿Existe en el municipio algún tipo de entidad o programa orientado a brindar apoyo a proyectos de emprendedurismo (proyectos de trabajadores por cuenta propia)? Explique
	¿Cuáles son las actividades más frecuentes de la economía informal en el municipio? Por ejemplo: colmados, salones, motoconcho, buhoneros, chiriperos, empleados domésticos, etc.
	¿Existe en el municipio alguna actividad económica que tenga un impacto en el incremento de la actividad de comercio informal (por ejemplo, zona franca, turismo, etc.)? Explique
	Según el último censo nacional, ¿cuántos hogares del municipio reciben remesas? ¿Cómo era este porcentaje en comparación con el de la región a la que pertenece el municipio y en relación al del país?
	¿Existen en el municipio asociaciones de empresarios y/o comerciantes? ¿Asociaciones de comerciantes detallistas y mayoristas? ¿Cámara de comercio y producción? ¿Asociaciones de empresas turísticas? Etc. Describa brevemente
	¿Ha realizado el gobierno central algún tipo de actividad o inversión en el municipio que haya generado cambios en las actividades económicas de servicio en el municipio? Explique
	¿Se realizan en el municipio ferias relacionadas con estas actividades de servicios? ¿Qué tipo de ferias (del mueble, de artesanía local, de préstamos hipotecarios, etc.)? ¿Cuáles entidades las organizan? ¿Cada cuánto tiempo se celebran?
	¿Cuáles son actualmente las principales problemáticas o necesidades que enfrenta el municipio para sostener su productividad y promover el desarrollo del sector empresarial, comercial, financiero, turístico? Explique
	¿Presenta el municipio algún tipo de potencial para el desarrollo del sector empresarial, comercial, turístico y que no esté siendo aprovechado actualmente? Explique
Oportunidades y	¿Cuáles son actualmente las principales oportunidades y/o potencialidades posibles de

limitaciones	aprovechar para el desarrollo económico del municipio?
	¿Cuáles son las principales limitaciones y/o necesidades enfrentadas actualmente el desarrollo económico del municipio?
	¿Cuáles son, actualmente, las principales actuaciones del Estado a favor o detrimento de las actividades económicas del municipio? Explique

TEMA 5: MEDIO AMBIENTE Y RECURSOS NATURALES	
SUBTEMA	INFORMACIONES A RECOPIRAR
Recursos naturales	¿Cuáles son los principales recursos naturales que definen o caracterizan el municipio? ¿Cuál es la vegetación predominante?
	¿Cuenta el municipio con especies animales endémicas (que sólo es posible encontrarla de forma natural en ese lugar)? ¿Cuáles son? ¿Dónde se localizan?
	¿Cuenta el municipio con zonas naturales declaradas como áreas protegidas? ¿Dónde están ubicadas? Describa brevemente
	¿Cuenta el municipio con recursos hídricos? ¿Cuáles son los principales ríos? ¿Dónde nacen y desembocan? ¿Cuáles localidades del municipio recorren? Describa brevemente
	Según la clasificación de los suelos por tipo en cuanto a productividad, ¿cuáles son las características de los suelos del municipio (Clase I a Clase VIII)? ¿En cuáles zonas del municipio se encuentra cada uno de tipos de suelo identificados?
	¿Cuál es el tipo de suelo predominante del municipio: arcilloso, arenoso, calizo, pedregoso, mixto / salino, alcalino, etc?
	¿Cuenta el municipio con zonas de bosques? ¿Dónde se ubican? ¿Cuál es la extensión de estos terrenos boscosos? ¿Qué tipo de árboles predominan? Describa brevemente
	¿Existen en el municipio recursos mineros? ¿Dónde se ubican? ¿De qué tipo? Describa brevemente
	¿Cuenta el municipio con playas? ¿Cuántas existen? ¿Cuáles son sus nombres? ¿Dónde se localizan en el municipio? Describa brevemente
	Principales problemáticas ambientales en el municipio
¿Existe en el municipio contaminación de los ríos, arroyos y cañadas? ¿De playas y/o recursos marítimos? ¿Cuáles son las principales causas de este problema? ¿Cuáles son los recursos hídricos más afectados?	
¿Existen problemas de contaminación de suelos en el municipio? ¿Cuáles son las principales causas de este problema? ¿Cuáles son las zonas más afectadas por este problema?	
¿Existen problemas de erosión de los suelos? ¿Cuáles son las principales causas de este problema? ¿Cuáles son las zonas más afectadas?	
¿Existen problemas de deforestación? ¿Cuáles son las principales causas? ¿Cuáles son las zonas más afectadas?	
¿Existen problemas de contaminación acústica (por ruido)? ¿Cuáles son las principales causas de este problema? ¿Cuáles son las zonas más afectadas?	
¿Existen problemas de contaminación visual? ¿Cuáles son las principales causas de este problema? ¿Cuáles son las zonas más afectadas?	
Vulnerabilidad ante desastres naturales	¿Este municipio presenta riesgo de algún tipo de amenaza natural, como sismos, deslizamientos de tierra, ciclones, inundaciones, sequía, incendios forestales, temperaturas extremas, etc.? ¿Cuáles son las zonas del municipio más afectadas por este tipo de amenazas?
Gestión ambiental del municipio	¿Cuenta el municipio con algún plan de emergencia ante desastres naturales y mitigación del riesgo? Describa.
	¿Cuenta el ayuntamiento con una unidad ambiental municipal? Describa brevemente su funcionamiento
	¿Existe en el ayuntamiento algún plan ambiental municipal? ¿Existe un perfil ambiental del municipio? Describa año, temas que abarca
	¿Existen en el ayuntamiento ordenanzas municipales de protección ambiental? Describa brevemente: fecha, temas que norman, etc.
	¿Existe en el municipio algún programa de educación ambiental?

TEMA 6: USO DEL TERRITORIO Y MOVILIDAD	
SUBTEMA	INFORMACIONES A RECOPIRAR
Infraestructura vial	¿Cuáles son las principales carreteras de acceso al municipio? ¿Con cuáles ciudades o pueblos conectan estas vías al municipio de forma directa? ¿En cuáles condiciones se encuentran dichas vías? Explique
	¿Cuáles son las principales calles o caminos vecinales que conectan al centro urbano con otras secciones, parajes o zonas del municipio? ¿Cuentan éstas con aceras y contenes? ¿En cuáles condiciones se encuentran? ¿Cuáles zonas rurales tienen problemas de conexión vial? Explique
	¿Cuáles son las principales calles del centro urbano del municipio? ¿Cuentan estas con aceras y contenes? ¿En cuáles condiciones se encuentran? ¿Cuáles barrios del centro urbano tienen problemas con sus calles, aceras y contenes? Explique
	¿Qué porcentaje de las calles del municipio están asfaltadas? ¿Cuáles calles o caminos vecinales necesitan asfaltado? ¿Cuáles son los barrios o zonas del municipio que presentan mayor demanda de esta necesidad?
	¿Cuenta el municipio con puentes que sirvan de conexión con otros centros poblados? ¿En cuáles condiciones se encuentran? ¿Es necesario que se construyan otros?
	¿Cuenta el ayuntamiento con algún proyecto o programa de reparación, mantenimiento o asfaltado de las calles del municipio?
	¿Se está ejecutando algún proyecto o programa de reparación, mantenimiento o asfaltado de calles por parte del gobierno central u otra institución?
Tránsito de vehículos	¿Qué institución se encarga de regular el tránsito vehicular dentro del municipio? Explique
	¿Cuáles son las principales áreas y horas de conflicto vehicular en el centro urbano? Explique
	¿Se cuenta con parqueos públicos? ¿Dónde están ubicados? ¿Existe alguna necesidad de parqueos públicos en el municipio? Explique
	¿Se cuenta con señales de tránsito y semáforos en el centro urbano o en otras zonas del municipio? ¿Existe necesidad de señales de tránsito o de semáforos en alguna zona del municipio? Explique
	¿Están las calles del municipio rotuladas? ¿Existe necesidad de rotular las calles de algún barrio, sección o paraje del municipio? Explique
	¿Se ha realizado en el municipio algún estudio del tránsito vehicular? Explique
Transporte público	¿Qué entidad administra el transporte público en el municipio? Explique
	¿Existen servicios de transporte público a lo interno del municipio (transporte urbano), como guaguas, camionetas, carros y/ o motores? ¿Cuentan con paradas y/o rutas específicas dentro del municipio? ¿Se podría estimar la cantidad de pasajeros que utilizan estos servicios de forma diaria, semanal o mensual? ¿Existen sindicatos que manejen este servicio? Explique
	¿Existen servicios de transporte público que conecten al municipio con otras ciudades o pueblos (transporte interurbano), como guaguas, camionetas, carros y/ o motores? ¿Cuentan con paradas y/o rutas hacia otros pueblos? ¿Se podría estimar la cantidad de pasajeros que utilizan estos servicios de forma diaria, semanal o mensual? ¿Existen sindicatos que manejen este servicio? Explique
	¿Cuáles zonas del municipio tienen problemas con el transporte público? ¿Existe necesidad de algún tipo de ruta en alguna zona?
	¿Existen compañías privadas de guaguas o autobuses que comuniquen al municipio con otras ciudades o pueblos? ¿Cuántas?
	¿Existen compañías de taxis? ¿Cuántas?
Patrimonio arquitectónico	¿Existe en el municipio alguna ordenanza que declare algún área o edificación como patrimonio arquitectónico? Explique
	De existir algún área o edificación en el municipio declarada como patrimonio arquitectónico, ¿cuáles son los principales problemas que presentan?

Catastro	¿Cuenta el ayuntamiento con un catastro municipal? ¿Existe un departamento o unidad de catastro en el ayuntamiento? ¿Se cuenta con un registro actualizado de los arrendatarios de propiedades del ayuntamiento? ¿Están las tarifas por arrendamiento actualizadas?
	¿Se observan en el municipio problemáticas relacionadas a las propiedades públicas o privadas? ¿De qué tipo (por ejemplo falta de títulos, ocupaciones ilegales, no están deslindadas, etc.)? Explique
Ordenamiento territorial	¿Existe en el ayuntamiento una unidad u oficina de Planeamiento Urbano? ¿Cuáles funciones realiza? ¿Cuáles son las principales necesidades de esta unidad u oficina? Explique
	¿Se cuenta con un mapa del municipio? ¿De qué tipo (físico, político-administrativo, otro)? ¿En qué formato lo tienen (impreso o digital)? ¿Está actualizado? Explique
	¿Se ha elaborado un plan de ordenamiento territorial para el municipio? Describa
	¿Se ha realizado en el municipio algún levantamiento de usos de suelo? ¿Cómo se distribuyen los diferentes usos de suelo en el municipio? ¿Existe alguna normativa relacionada a este tema?
	¿Existe algún conflicto o problema relacionado al uso del suelo dentro del municipio? Explique
	¿Existe alguna norma para la colocación de publicidad visual en los espacios públicos del municipio? ¿Quién controla esta colocación? ¿Cuáles son los principales conflictos o problemáticas relacionadas al tema?
	¿En qué dirección se está extendiendo la zona urbana del municipio? ¿Existe algún problema relacionado al crecimiento de la zona urbana?
	¿Existe algún tipo de conflicto o problemática con otro municipio relacionada con el territorio?
Vivienda	Según el último censo nacional u otras fuentes oficiales, ¿cuál es la cantidad de viviendas que existen en el municipio?
	¿Cuál es el porcentaje de vivienda por uso de materiales de construcción predominante en paredes, pisos y techos?
	Según el último censo nacional, ¿cuál es la calidad estructural de las viviendas?
	¿En cuáles barrios, secciones o parajes del municipio las viviendas presentan vulnerabilidad frente a desastres naturales como deslizamientos, inundaciones u otros fenómenos?
	¿Existen en el municipio instituciones bancarias o financieras que se encarguen de fomentar o facilitar la adquisición de viviendas a personas pobres? Explique
	¿Se está ejecutando en el municipio algún proyecto o programa para facilitar la adquisición de viviendas destinado a la población pobre? ¿Existe algún proyecto o programa de mejoramiento de viviendas? Explique
	¿Cuáles son las principales problemáticas o limitaciones a las que se enfrenta la población pobre para la adquisición de viviendas?
	¿Cuál es el porcentaje de hogares en condiciones de hacinamiento en el municipio?

TEMA 7: EQUIPAMIENTO Y SERVICIOS BÁSICOS

SUBTEMA	INFORMACIONES A RECOPIRAR
Limpieza	¿Cómo se realiza la recolección de residuos sólidos (basura) en el municipio? ¿Cuál es la frecuencia de recolección de los residuos? ¿Cuáles zonas del municipio no cuentan con este servicio? ¿Por qué razón no se les ofrece el servicio?
	¿Los munícipes pagan por el servicio de recolección de residuos? ¿Ha realizado el ayuntamiento algún acuerdo de tipo interinstitucional o privado para el cobro del servicio de recolección de residuos?
	Según el último censo nacional, ¿Cómo se deshacen las personas de los residuos del hogar?
	El vertedero de residuos, ¿Dónde se localiza? ¿De qué tipo es: a cielo abierto, controlado, relleno sanitario, otro? ¿Cuáles son los principales problemas que se presentan en el vertedero? ¿Se realiza de forma mancomunada con otros municipios? Explique
	¿Se realiza algún tipo de clasificación o reciclaje de los residuos sólidos en el municipio? Explique
	¿Cuáles son las principales problemáticas que enfrenta el municipio en el tema de recolección, tratamiento y disposición final de los residuos sólidos y limpieza municipal?
	¿Existe algún programa especial orientado a mejorar la oferta y demanda de este servicio en el municipio? Explique brevemente
Mercado	¿Cuenta el municipio con un mercado municipal? ¿Dónde se localiza? ¿Cuántos productores comercializan en él sus productos? Describa brevemente la calidad de esta instalación.
	¿Cómo se administra este servicio? Describa brevemente
	¿Cuáles son las principales problemáticas y/o necesidades que enfrenta el municipio en cuanto a este servicio?
	¿Existe algún programa orientado a mejorar la oferta de este servicio en el municipio? Explique brevemente
Matadero	¿Cuenta el municipio con un matadero municipal? ¿Dónde se localiza? ¿Con qué equipos cuenta y cuánta actividad de matanza de animales se puede realizar en él? Describa brevemente la calidad de esta instalación.
	¿Cómo se administra este servicio? Describa brevemente
	¿Cuáles son las principales problemáticas y/o necesidades que enfrenta el municipio en cuanto a este servicio?
	¿Existe algún programa orientado a mejorar la oferta de este servicio en el municipio? Explique brevemente
Cementerios y servicios fúnebres	¿Cuántos cementerios existen en el municipio? ¿Dónde están localizados?
	¿Cómo se administra este servicio? Explique brevemente
	¿Cuáles son las principales problemáticas y/o necesidades que enfrenta el municipio en cuanto a este servicio?
	¿Existe algún programa orientado a mejorar la oferta de este servicio en el municipio? Explique brevemente
Alumbrado público	¿Cuál es la cobertura del servicio de alumbrado público en el municipio? ¿Cuáles zonas del municipio no cuentan con este servicio?
	¿Cuáles son las principales problemáticas y/o necesidades que enfrenta el municipio en cuanto a este servicio?
	¿Existe algún programa orientado a mejorar la oferta de este servicio en el municipio? Explique brevemente
Ornato, plazas parques y espacios públicos	¿Con cuántos parques cuenta el municipio? ¿En cuáles comunidades se encuentran?
	¿Cuál es la condición del equipamiento de los parques existentes en el municipio?
	¿Cuáles de estos parques necesitan acondicionamiento, arborización, equipamiento?
	¿Cuáles son las principales problemáticas y/o necesidades que enfrenta el municipio en el tema de la dotación y calidad de las plazas y parques públicos?
	¿Existe algún programa especial orientado a mejorar la dotación y/o calidad del equipamiento de parques y plazas en el municipio? Explique brevemente
¿Cuenta el municipio con áreas verdes? ¿Cuál la cantidad de áreas verdes en metros	

	cuadrados en el municipio?
Bibliotecas públicas	¿Cuenta este municipio con bibliotecas públicas? ¿Cuántas son y dónde están ubicadas? El equipamiento de estas bibliotecas ¿es suficiente?
	¿Cuáles son las principales problemáticas y/o necesidades que enfrenta el municipio en cuanto a este servicio?
	¿Existe algún programa orientado a mejorar la oferta de este servicio en el municipio? Explique brevemente
Equipamiento deportivo	¿Con cuantas instalaciones deportivas cuenta el municipio? ¿Qué tipo de instalaciones son? ¿En cuáles comunidades del municipio se encuentran ubicadas? ¿En qué condiciones se encuentran? ¿Cuáles de estas necesitan reacondicionamiento? ¿En cuáles aspectos?
	¿Cuáles comunidades del municipio necesitan la construcción y/o rehabilitación de instalaciones deportivas?
	¿Cuáles son las principales problemáticas y/o necesidades que enfrenta el municipio en cuanto a este servicio?
	¿Existe algún programa orientado a mejorar la oferta de este servicio en el municipio? Explique brevemente
Agua potable	¿Cuál es la institución encargada del suministro de agua potable en el municipio?
	Según el último censo, ¿Cómo se abastecen de agua los hogares del municipio?
	Actualmente, ¿Cuáles comunidades del municipio no cuentan con servicio de agua potable?
	¿Cuáles son las principales problemáticas y/o necesidades que enfrenta el municipio en cuanto a este servicio?
	¿Existe algún programa orientado a mejorar la oferta de este servicio en el municipio? Explique brevemente
Aguas residuales	¿Cuenta el municipio con planta de tratamiento de aguas residuales? ¿Cuenta con servicio de sistema cloacal? ¿Cuál es la cobertura de este servicio?
	¿Cuáles son las principales problemáticas y/o necesidades que enfrenta el municipio en cuanto a este servicio?
	¿Existe algún programa orientado a mejorar la oferta de este servicio en el municipio? Explique brevemente
Telecomunicaciones	¿Este municipio cuenta con cobertura de suficiente de telecomunicaciones (teléfonos fijos, teléfonos móviles, internet)?
	¿Cuenta este municipio con centros tecnológicos? ¿Cuántos son y dónde están ubicados? El equipamiento de estos centros ¿es suficiente? ¿Es adecuado? ¿Se encuentra en buenas condiciones?
	¿Existe servicio de internet inalámbrico (WI-FI)? ¿Quién lo provee? ¿Cuál es la cobertura?
	¿Cuáles zonas del municipio no cuentan con estos servicios? ¿Cuáles son las principales problemáticas que enfrenta el municipio en el tema de las telecomunicaciones?

TEMA 8: GESTIÓN DE RIESGO			
SUBTEMA	INFORMACIONES A RECOPIRAR	SI	NO
Sismo	Las construcciones son realizadas con las especificaciones técnicas para el territorio y de sismo resistencia		
	Existe un organismo en la municipalidad que supervisa la calidad de las obras		
	Se han realizado estudios o evaluaciones de vulnerabilidad de estructuras		
	Existe un reglamento o norma que se aplique a nivel municipal para garantizar la construcción segura		
	Las construcciones son realizadas por personal técnico calificado		
	Se utilizan materiales de buena calidad para la construcción		
	Se conoce la situación de vulnerabilidad frente a sismo, de las redes de servicios públicos: agua, energía, telecomunicaciones.		
	Se cuenta con información que permita identificar las áreas del municipio con mayor y menor aptitud para la construcción		
	La población tiene conocimiento sobre los peligros asociados a la construcción sin normas técnicas apropiadas		
	Se ha considerado el reforzamiento de estructuras esenciales tales como escuelas y hospitales		
	Existe interés por parte de las autoridades e instituciones en el manejo del riesgo sísmico, que se traduce en acciones concretas sobre el territorio		
	El Comité de PMR y el Consejo de Desarrollo en la municipalidad han incluido en su agenda de trabajo la reducción del riesgo sísmico		
	Inundación	Se cuenta con información que permita identificar las áreas del municipio con mayor y menor susceptibilidad a las inundaciones	
Existe un organismo en la municipalidad que supervisa con regularidad los lugares donde se está dando el crecimiento urbano.			
Se han realizado estudios o evaluaciones de vulnerabilidad de estructuras frente a inundaciones, teniendo en cuenta la calidad y el tipo de construcciones.			
Existe un reglamento o norma que se aplique a nivel municipal para impedir la construcción en zonas inundables, cercanas a los ríos			
Se conoce la situación de vulnerabilidad frente a inundaciones de las redes de servicios públicos: agua, energía, telecomunicaciones.			
La población tiene conocimiento sobre los peligros asociados a la construcción en zonas inundables, cercanas a los ríos.			
Existe algún programa municipal de reubicación de familias que contemple las personas asentadas en zonas de peligro por inundación			
Existe un Plan de Ordenamiento Territorial que establezca restricciones sobre las áreas susceptibles de inundación			
Existe interés por parte de las autoridades e instituciones en el manejo del riesgo por inundación, que se traduce en acciones concretas sobre el territorio			
Se ha contemplado la realización de obras de protección de cauces y mitigación por posibles crecientes			
El Comité de PMR y el Consejo de Desarrollo en la municipalidad han incluido en su agenda de trabajo la reducción del riesgo por inundación.			
Deslizamiento	Se cuenta con información que permita identificar las áreas del municipio con mayor y menor susceptibilidad a los deslizamientos		
	Existe un organismo en la municipalidad que supervisa con regularidad los lugares donde se está dando el crecimiento urbano.		
	Se han realizado estudios o evaluaciones de vulnerabilidad de estructuras frente a deslizamientos, teniendo en cuenta la calidad y el tipo de construcciones.		

	Existe un reglamento o norma que se aplique a nivel municipal para impedir la construcción en zonas de ladera, susceptibles de deslizamiento.		
	Se conoce la situación de vulnerabilidad frente a deslizamientos de las redes de servicios públicos: agua, energía, telecomunicaciones.		
	La población tiene conocimiento sobre los peligros asociados a la construcción en zonas de ladera.		
	Existe algún programa municipal de reubicación de familias que contemple las personas asentadas en zonas de peligro por deslizamiento		
	Existe un Plan de Ordenamiento Territorial que establezca restricciones sobre las áreas susceptibles de deslizamiento		
	Existe interés por parte de las autoridades e instituciones en el manejo del riesgo por deslizamiento, que se traduce en acciones concretas sobre el territorio		
	Se ha contemplado la realización de obras de protección de laderas y mitigación por posibles deslizamientos		
	El Comité de PMR y el Consejo de Desarrollo en la municipalidad han incluido en su agenda de trabajo la reducción del riesgo por deslizamiento.		