

# Plan Municipal de Desarrollo El Seibo 2022-2026





# Plan Municipal de Desarrollo

## El Seibo

### **Ayuntamiento Municipal de El Seibo**

Av. Manuela Diez No. 40, Los Hoyitos, El Seibo, Santa cruz de El Seibo, República Dominicana.

### **Email:**

alcaldía.elseibo@alcaldiaseibo.gob.do

### **Teléfono:**

829-745-1288

### **Coordinación Formulación del Plan:**

Oficina Municipal Planificación y Programación

Equipo Técnico del Ayuntamiento

### **Acompañamiento Técnico:**

Ministerio de Economía Planificación y Desarrollo (MEPyD) / Proyecto de Desarrollo de Capacidades para la Eficiente Planificación y Gestión de Desarrollo Territorial de la Región Cibao Norte (PRODECARE)



# Tabla de Contenido

## CONTENIDO

<b>TABLA DE CONTENIDO .....</b>	<b>3</b>
<b>1.PLAN MUNICIPAL DE DESARROLLO .....</b>	<b>7</b>
<b>2.MARCO LEGAL Y NORMATIVA.....</b>	<b>8</b>
2.1 LA CONSTITUCIÓN DE LA REPÚBLICA DOMINICANA. ....	8
2.2 LEY DEL DISTRITO NACIONAL Y LOS MUNICIPIOS (176-07). ....	8
2.3 LEYES QUE CREAN EL SISTEMA DE PLANIFICACIÓN E INVERSIÓN PÚBLICA .....	9
2.4 ESTRATEGIA NACIONAL DE DESARROLLO 2010-2030 .....	9
<b>3.METODOLOGÍA .....</b>	<b>11</b>
<b>4.RESOLUCIÓN MUNICIPAL .....</b>	<b>13</b>
<b>5.TU MUNICIPIO EN CIFRAS <i>EL SEIBO</i>.....</b>	<b>16</b>
<b>6.DIAGNOSTICO-CONTEXTO HISTÓRICO GEOGRÁFICO .....</b>	<b>23</b>
6.1 DATOS GEOGRÁFICOS .....	24
6.2 DIVISIÓN POLÍTICO-ADMINISTRATIVA.....	25
6.3 HISTORIA .....	30
6.4 ENTORNO REGIONAL .....	33
<b>7.GOVERNABILIDAD LOCAL .....</b>	<b>34</b>
7.1 GESTION MUNICIPAL .....	36
7.2 PATRIMONIO ARQUITECTONICO .....	41
7.3 CATASTRO .....	42
7.4 ORDENAMIENTO TERRITORIAL .....	46
<b>8.SEGURIDAD.....</b>	<b>49</b>
8.1 SEGURIDAD CIUDADANA .....	50
8.2 DESTACAMENTOS .....	51
8.3 MESA DE SEGURIDAD .....	53
8.4 OTRAS CARAS DE LA SEGURIDAD .....	56
<b>09.Mesa de agua y acceso a la salud.....</b>	<b>59</b>
9.1 AGUA POTABLE.....	60
9.2 IDENTIFICACION DE NECESIDADES .....	61
9.3 MANEJO DEL AGUA POTABLE .....	62
<b>10.Salud.....</b>	<b>63</b>
10.1 RECURSOS HUMANOS DE SALUD .....	64
10.2 RECURSOS DISPONIBLES .....	66
10.3 ESPECIALIDADES DE SALUD DISPONIBLES .....	68
10.4 INDICADORES BASICOS DE SALUD .....	69



10.5 DATOS SECUNDARIOS SNS .....	71
<b>11.Habitat y educacion.....</b>	<b>80</b>
11.1 DESARROLLO SOCIAL-POBLACION.....	81
11.2 VIVIENDA .....	82
11.3 EDUCACION.....	85
11.4 CULTURA .....	92
11.5 RELIGIONES, IGLESIAS Y CREENCIAS .....	93
11.6 DEPORTES .....	96
<b>12.Mesa de servicio.....</b>	<b>101</b>
12.1 USO DEL TERRITORIO Y MOVILIDAD .....	102
12.2 VIAS DE COMUNICACION. ....	103
12.3 CONDICIONES VIALES .....	105
12.4 TRANSITO VIAL .....	106
12.5 TRANSPORTE PUBLICO .....	108
12.6 EQUIPAMIENTO Y SERVICIO DE LIMPIEZA.....	111
12.7 MERCADO MUNICIPAL .....	115
12.8 MATADERO MUNICIPAL .....	116
12.9 FUNERARIAS Y CEMENTERIOS .....	118
12.10 ALUMBRADO ELECTRICO .....	120
12.11 ORNATO, PLAZAS, PARQUES Y ESPACIOS PUBLICOS .....	122
12.12 BIBLIOTECAS .....	130
12.13 TELECOMUNICACIONES.....	132
<b>13.Mesa productiva y de empleo.....</b>	<b>136</b>
13.1 DINAMICA ECONOMICA.....	137
13.2 ACTIVIDAD ECONOMICA .....	139
13.3 SECTOR PRODUCTIVO DE CACAO .....	140
13.4 ASOCIACIONES AGRICOLAS Y GANADERAS .....	146
13.5 SECTOR GANADERO .....	147
13.6 ACTIVIDADES ECONOMICAS SECTOR SECUNDARIO.....	150
13.7 LA ZONA INDUSTRIAL.....	153
13.8 COMPOSICION DEL COMERCIO TERCIARIO.....	155
13.9 SECTOR FINANCIERO.....	161
<b>14.Mesa de oportunidad y sostenibilidad ambiental.....</b>	<b>167</b>
14.1 OPORTUNIDADES Y LIMITACIONES.....	168
14.2 MEDIO AMBIENTE Y RECURSOS NATURALES.....	176
14.3 MATRIZ DE LEVANTAMIENTO DE AMENAZAS.....	177
14.4 DATOS ZONAS VULNERABLES .....	185
14.5 GESTION AMBIENTAL DEL MUNICIPIO.....	190
14.6 PRINCIPALES PROBLEMATICAS AMBIENTALES .....	192



<b>15. Identificación de problemáticas y análisis foda.....</b>	<b>194</b>
15.1 ANÁLISIS FODA CONSOLIDADO EJES 1, 2, 3 Y 4 .....	195
15.2 SÍNTESIS SITUACIÓN ACTUAL POR EJES .....	200
<b>15. MIRA A FUTURO DEL MUNICIPIO EL SEIBO.....</b>	<b>203</b>
15.1 VISIÓN MUNICIPAL .....	204
<b>16. FORMATO REGISTRO PROBLEMÁTICAS IDENTIFICADAS.....</b>	<b>209</b>
16.1 FORMATO REGISTRO PROBLEMÁTICAS IDENTIFICADAS.....	210
16.2 MATRIZ TEMAS END AGRUPAN PROBLEMÁTICAS POR EJE .....	212
16.3 MATRIZ DE DEFINICIÓN DE OBJETIVOS Y LINEAS ESTRATÉGICAS.....	216
16.4 IDENTIFICACIÓN DE DEMANDAS TERRITORIALES.....	220
16.5 CLASIFICACIÓN DE DEMANDA SEGÚN COMPETENCIA.....	226
16.6 MATRIZ DE PRIORIZACIÓN DE DEMANDAS.....	231
16.7 MATRIZ DEMANDAS GOBIERNO LOCAL.....	243
<b>17. DEMANDAS PARA EL PLAN INVERSIÓN MUNICIPAL (PIM).....</b>	<b>251</b>
17.2 MATRIZ DE DEMANDAS PARA EL PLAN DE INVERSIÓN MUNICIPAL.....	251
17.3 FICHAS TÉCNICAS DE DEMANDAS.....	255
<b>18. LISTADO DE COLABORADORES.....</b>	<b>277</b>
18.1 FOTOS (EVIDENCIAS DEL PROCESO) .....	280
<b>19. RESOLUCIÓN QUE APRUEBA EL PMD .....</b>	<b>283</b>
<b>20. BIBLIOGRAFÍA .....</b>	<b>284</b>

# Introducción

Es un alto privilegio para esta gestión y de inmensa satisfacción tener la oportunidad de ser parte de un período de cambio conceptual del liderazgo institucional y la debida gestión de gobierno local, sustentado en la planificación estratégica, con el acompañamiento de los actores que la sociedad civil nos proporciona, los cuales han sido nuestra línea base de acción con la cual nos hemos guiado y fortalecido, a través del interés mostrado en que trabajemos juntos el desarrollo de nuestro espacio geográfico.

Ha sido nuestra consigna llevar una gestión basada en la transparencia, la eficiencia y la participación comunitaria y es por esta razón que hemos facilitado y proporcionado que nuestros técnicos se preparen en el área de planificación a fin de poder tener las herramientas que nos lleven a tener el primer **Plan Municipal de Desarrollo del municipio El Seibo**.

Agradecemos infinitamente el apoyo que hemos recibido del Ministerio de Economía, Planificación y Desarrollo y el Gobierno de Japón, quienes a través de la JICA concibieron el Proyecto de Desarrollo de Capacidades para la Eficiente Planificación y Gestión del Desarrollo de la Región Cibao Norte (PRODECARE).

El fruto de este esfuerzo resultará en la construcción de un modelo, donde se beneficiarán más las futuras generaciones de gobernados y gobernantes en el aspecto local y haremos todo lo humanamente posible para que este proceso culmine bien y sea asumido por todos y todas.



Ayuntamiento Municipal de El Seibo, Av. Manuela Diez Jiménez No. 40



# Plan Municipal de Desarrollo

El Plan Municipal de Desarrollo (PMD) es un instrumento de gestión bajo la responsabilidad del Ayuntamiento y articulado con el conjunto de organizaciones existentes en la comunidad

Este proceso de planificación, parte de la preparación de líneas de acción socioeconómicas, comunitarias y municipales que representan insumos fundamentales que utilizarán los municipios, para tras analizar la situación de la comunidad, identificar propuestas que sirvan de base para la formulación del plan.

Los Planes Municipales de Desarrollo son instrumentos de planificación técnica participativa que contienen las metas, objetivos e ideas de proyectos priorizadas que permitirán superar las condiciones que limitan el desarrollo de los municipios.

Cada sector realiza una selección de las ideas de proyectos las cuales se utilizan para plantear el Plan de Inversión Municipal que es sometido a validación de la representación de la sociedad civil del municipio y posteriormente socializado y aprobado en Cabildo Abierto para después enviarlo para someterlo al Sistema Nacional de Planificación e Inversión Pública (SNIP) para ser incluidos en el presupuesto nacional.

# Marco Legal y Normativa

El marco jurídico y normativo de referencia del Plan Municipal de Desarrollo está establecido en:

- **La Constitución de la República Dominicana.**
- **Ley del Distrito Nacional y los Municipios (Ley 176-07).**
- **Ley de Planificación e Inversión Pública (Ley 498-06).**
- **Ley Orgánica de Estrategia Nacional de Desarrollo 2010-2030 (Ley 1-12).**
- **Objetivos de Desarrollo del Milenio.**

## 1.1 LA CONSTITUCIÓN DE LA REPÚBLICA DOMINICANA.

El Plan Municipal de Desarrollo se enmarca en lo establecido en la Constitución de la República, Artículo 241 y 242, el primero referido a la Estrategia Nacional de Desarrollo y el segundo al Plan Nacional Plurianual. Este último establece que el mismo integrara los programas y proyectos a ejecutarse durante su vigencia. Siendo que este plan integrará los producidos a nivel municipal, provincial y regional.

## 1.2 LEY DEL DISTRITO NACIONAL Y LOS MUNICIPIOS (176-07).

La ley 176-07 en el Capítulo I, Artículo 6, Literal J, inicia reconociendo la participación como un principio, cuando establece: “Durante los procesos correspondientes al ejercicio de sus competencias, los ayuntamientos deben garantizar la participación de la población en su gestión, en los términos que defina esta legislación, la legislación nacional y la Constitución”.

De igual forma en el artículo 15, Numeral 4º, establece la participación en la gestión municipal como un derecho de las y los munícipes. Dicha participación debe darse de forma organizada tal como se establece en el artículo 227 cuando dice: “los ayuntamientos favorecerán el desarrollo de las organizaciones de la sociedad civil, impulsando su participación en la gestión municipal, facilitándoles la más amplia información sobre sus actividades y, dentro de sus posibilidades, el uso de los medios públicos y el acceso a las ayudas económicas para el desarrollo de sus actividades en beneficio de la comunidad”.

Planificación Municipal. El artículo 122 de la Ley Municipal establece los fines que se persiguen con la formulación de Planes Municipales de Desarrollo, a saber:

1. Lograr una utilización e inversión adecuada de los recursos municipales para impulsar su desarrollo integral, equitativo y sostenible.
2. Brindar una oportuna y eficiente atención a las necesidades básicas de la comunidad, y Lograr un ordenamiento racional e integral del territorio municipal.

La Ley 176-07 refiere que los planes municipales de desarrollo serán aprobados por los ayuntamientos a iniciativas del/la alcaldesa/sa y con participación de la comunidad. Además, en el Artículo 123 refiere que la elaboración, discusión y seguimiento del Plan Municipal de Desarrollo lo hará el Consejo Económico y Social Municipal, del que formaran parte representantes de la comunidad. Estos planes deben ser aprobados dentro de los primeros seis (6) meses del inicio de cada gestión y su vigencia será de cuatro (4) años a partir de la fecha de aprobación. Siendo que los ayuntamientos en la





definición de los planes tomarán en cuenta los criterios propuestos en la legislación en materia de la planificación e inversión pública.

Los Distritos Municipales: La Ley Municipal no hace alusión específica a los Distritos Municipales en cuanto a su participación en la formulación de los Planes Municipales de Desarrollo, dado que los asume como parte del territorio municipal.

### **1.3 LEYES QUE CREAN EL SISTEMA DE PLANIFICACIÓN E INVERSIÓN PÚBLICA (496-06 Y 498-06)**

Esta ley rige el marco institucional del Proyecto en materia de planificación e inversión pública: incluyen las leyes del 2006 que crean el Ministerio de Economía, Planificación y Desarrollo (MEPyD) y el Sistema Nacional de Planificación e Inversión Pública (SNIP), los cuales, juntamente con sus decretos de implementación, describen la arquitectura institucional que sustenta el Proyecto.

La Ley de Planificación e Inversión Pública (498-06) y su Reglamento (Decreto No. 493-07), establecen como mecanismo de carácter consultivo en asuntos económicos y sociales a nivel del territorio municipal, provincial y regional, los Consejos de Desarrollo; cuya finalidad es canalizar las demandas de los ciudadanos ante el gobierno central y el gobierno municipal.

En los Consejos estarán representadas las autoridades municipales en la persona del alcalde, presidente del Concejo Municipal y los directores de las Juntas de Distrito Municipal; por la sociedad civil organizada los representantes de asociaciones empresariales, instituciones educativas, gremios profesionales y asociaciones agropecuarias.

No obstante, esta configuración, el reglamento (Decreto No. 493-07) de la Ley 498-07, en el Párrafo II, con la finalidad de homologar ambos órganos y hacerlo más participativo, establece que, en el caso de los Ayuntamientos de los Municipios y el Distrito Nacional, Los Consejos de Desarrollo Municipal se corresponden con los Consejos Económico y Social Municipal previstos en el Artículo 252 de la Ley No. 176-07, del Distrito Nacional y los Municipios.

### **1.4 ESTRATEGIA NACIONAL DE DESARROLLO 2010-2030**

El Plan también se enmarca en la Estrategia Nacional de Desarrollo 2010-2030, específicamente en el Eje 2: “Una sociedad cohesionada, con igualdad de oportunidades y bajos niveles de pobreza y desigualdad”. Cuyo Objetivo Específico 12 plantea “Impulsar el desarrollo local mediante el fortalecimiento de las capacidades administrativas de los municipios, la participación ciudadana y la coordinación con otras instancias del Estado”.

Este tiene como líneas de acción:

2. El fortalecimiento de las capacidades técnicas, gerenciales y de planificación de los gobiernos locales para formular y ejecutar políticas públicas.
3. Transferir gradualmente a los municipios competencias, recursos y capacidad tributaria para mejorar la oportunidad y calidad de los bienes y servicios prestados a los munícipes.
4. Promover el desarrollo de una cultura de derechos y deberes de los munícipes, y fortalecer los mecanismos de participación social activa y responsable a nivel local.



Objetivo General 3: “Democracia participativa y ciudadanía responsable”, y el Objetivo Específico 4: que establece “Consolidar la democracia participativa y el ejercicio responsable de los derechos y deberes ciudadanos”. Con estos se promueve el desarrollo de una cultura de derechos y deberes de los munícipes, y fortalecer los mecanismos de participación social activa y responsable a nivel local.

De igual modo, lo referido a la Cohesión territorial, planteada en el Objetivo 13 que establece “Integrar la dimensión de la cohesión territorial en el diseño y la gestión de las políticas públicas”; Siendo su Línea de Acción 1 “fortalecer las capacidades de la planificación del desarrollo territorial en todos los niveles de la administración pública”.

# Metodología

El Ayuntamiento Municipal ha elaborado su Plan Municipal de Desarrollo (PMD) con el apoyo del Ministerio de Economía, Planificación y Desarrollo (MEPyD), a través del Proyecto de Desarrollo de Capacidades para la Eficiente Planificación y Gestión del Desarrollo de la Región Cibao Norte (PRODECARE), de la Agencia de Cooperación Internacional de Japón.

También se conformó el Consejo de Desarrollo Municipal tal como lo establecen las leyes del Distrito Nacional y los Municipios 176-07, de Inversión Pública 498-06, y la Estrategia Nacional de Desarrollo 2030, con las principales instituciones locales, funcionarios y equipo técnico de la alcaldía, cuya función es acompañar en todas las etapas de formulación y ejecución del Plan.

El proceso metodológico utilizado en la elaboración del presente Plan de Desarrollo Municipal consta de una serie de pasos técnicos que tienen como finalidad conectar la realidad objetiva que vive el municipio con las acciones que sus conciudadanos demandan. Para estos fines siempre es necesario contar con los munícipes como actores imprescindibles del proceso, para garantizar que el documento final goce de la representatividad de la colectividad del territorio en cuestión. La metodología en cuestión se desarrolla en los siguientes pasos:

1. Los actores claves del Municipio, luego de ser convocados, se agruparán por sector en el Consejo de Desarrollo Municipal (CDM) órgano consultivo del gobierno municipal.
2. Formulación del **Diagnóstico Municipal**, el cual se constituye en la principal fuente de consulta a utilizarse para los procesos siguientes a fin de terminar en la Estrategia de Desarrollo Local o Plan de Desarrollo Municipal.
3. En el proceso de levantamiento de las informaciones se consultaron diferentes fuentes tanto primarias como secundarias. Los datos oficiales disponibles del territorio fueron obtenidos del sitio web de la Oficina Nacional de Estadísticas (ONE), de los sitios web de las principales instituciones y ministerios del gobierno central que tienen incidencia en los territorios y de libros, informes y otros documentos impresos. Simultáneamente fueron consultadas personalidades independientes y de distintas entidades del territorio para levantar informaciones primarias que no se encuentran en documentos digitales e impresos.
4. Posteriormente estas informaciones son validadas en secciones de trabajo conjuntas entre el CDM, el equipo técnico del ayuntamiento municipal y otros actores invitados, donde han podido hacerse actualizaciones a estas informaciones según se ha considerado necesario. Dicho proceso de validación también cuenta con la elaboración de diversos mapas del Municipio donde se identificarían bajo la modalidad de mapeo o geo-referenciación los lugares donde se encuentran dentro del contexto municipal las diversas problemáticas que afectan a los Munícipes.
5. Para el proceso de validación se han elaborado **síntesis del diagnóstico** y una **matriz de validación** de esta. La síntesis es el resumen del diagnóstico municipal, elaborando por cada eje de la END, igual que la composición del diagnóstico. Después de haber finalizado la síntesis, se ha revisado el contenido con los miembros del CDM y otras personas claves.
6. Después de validar el contenido de síntesis de diagnóstico, se ha procedido a la **identificación de temas críticos**, el cual es uno de los pasos de mayor importancia en la planificación municipal, ya que se conecta la situación actual (principalmente las necesidades o demandas



municipales), con los proyectos y acciones en el Plan Municipal de Desarrollo (PMD). Los temas críticos deben abarcar las problemáticas reales de los municipios, puesto que desde estos se extraen las líneas estratégicas, los objetivos y los proyectos. Para identificar los temas críticos es necesario revisar nuevamente la síntesis de diagnóstico.

7. Tomando en cuenta los temas críticos identificados, se ha elaborado la **Visión Municipal Tentativa o Preliminar**. (Esta es tentativa porque deberá revisarse posteriormente con las líneas estratégicas, los objetivos y los proyectos, los cuales son el resultado del análisis del marco lógico). Para la elaboración de la visión municipal tentativa, se han identificado los factores positivos por ejes de la END para conocer las potencialidades locales, confrontándolos con los temas críticos (factores negativos) para elaborar una imagen del futuro ideal por cada eje (4 ejes de la END), las cuales posteriormente se fusionarían en una para para formar la visión municipal tentativa.
8. El paso siguiente es el **análisis de objetivos**, los resultados del análisis de objetivos muestran las líneas estratégicas, los objetivos y los proyectos, con los cuales puede verificarse el vínculo o relación entre los Objetivos, Líneas Estratégicas y Visión Municipal. Utilizando el concepto de relación lógica, luego se verifica y ajusta la expresión de la Visión Municipal tentativa para establecer la versión definitiva.
9. El resultado del análisis de objetivo será utilizado para **identificar áreas de proyectos**. Una vez seleccionada o definida el área de proyectos, se realiza un estudio comparativo de la importancia para el municipio y luego de priorizados los proyectos, el último paso es el llenado de las fichas técnicas de proyectos priorizados y la redacción del documento del PMD.

Cabe resaltar que, así como la Estrategia Nacional de Desarrollo (END) vislumbro un periodo considerable de tiempo para la planificar el rumbo que se daría a la nación, así también es útil que los territorios planifiquen pensando en el mediano y largo plazo ya que en mucho de los casos esta es la que surte mejores efectos en la puesta en marcha de los planes.



# Resolución municipal



## AYUNTAMIENTO MUNICIPAL SANTA CRUZ DE EL SEIBO

RNC: 430-017922

*¡Somos parte de tí!*



### RESOLUCION APROBATORIA INICIO CONFORMACION PMD

#### Resolución No. 01 03-08-2021

**CONSIDERANDO:** Que el Art. 199 de la Constitución de la Republica Dominicana establece que los Municipios y los Distritos Municipales constituyen la base del sistema político administrativo.

**CONSIDERANDO:** Que los Municipios son personas jurídicas de Derecho Público, responsables de sus actuaciones, con patrimonio propio, autonomía presupuestaria, con potestad normativa, planificativa, administrativa y de uso de suelo, fijada de manera expresa por la ley y sujetas al poder de fiscalización del Estado y, al control social de la ciudadanía, en los términos establecidos en la constitución.

**CONSIDERANDO:** Que los ayuntamientos tienen la responsabilidad de planificar sus actuaciones en el municipio para garantizar un uso efectivo y eficiente de los recursos, ofrecer servicios públicos de calidad, incrementar la transparencia de la gestión e involucrar a todos los actores sociales del municipio en la gestión de su desarrollo

**CONSIDERANDO:** Que la territorialización de las políticas públicas y la planificación desde abajo hacia arriba son pilares para producir calidad de vida en los diferentes niveles territoriales, municipales, provinciales y regionales de República Dominicana.




**CONSIDERANDO:** Que los Art. 8 y 32 de la Ley No.176-07, del Distrito Nacional y de los Municipios, establecen la potestad auto organizativa de los ayuntamientos.

**CONSIDERANDO:** Que la Ley No.176-07, del Distrito Nacional y de los Municipios, ha establecido en su artículo 123 instituye que los Consejos Económicos y Sociales serán responsable de la elaboración, discusión y seguimiento del plan municipal de desarrollo del que formarán parte representantes de la comunidad.

**CONSIDERANDO:** Que la Ley No.176-07, del Distrito Nacional y los Municipios, en su artículo 9 establece que los ayuntamientos, mediante ordenanzas y reglamentos, podrán adecuar y complementar las disposiciones legales a fin de ajustar su aplicación a las condiciones y necesidades locales y a las peculiaridades y características de sus comunidades.

**CONSIDERANDO:** Que la Ley No.176-07, del Distrito Nacional y los Municipios, en su artículo 252 establece que los ayuntamientos, mediante resolución regularán la

 Avenida Manuela Diez Jiménez No. 40, Santa Cruz De El Seibo

 (829) 745-1288  [alcaldiasantacruzdeelseibo@gmail.com](mailto:alcaldiasantacruzdeelseibo@gmail.com)  [alcaldiasantacruzdeelseibo](https://www.facebook.com/alcaldiasantacruzdeelseibo)



# AYUNTAMIENTO MUNICIPAL SANTA CRUZ DE EL SEIBO

RNC: 430-017922

*¡Somos parte de tí!*



organización, funcionamiento y competencias de los Consejos Económicos y Sociales Municipales y de los Consejos Comunitarios.

**VISTA:** La Constitución de la República Dominicana.

**VISTA:** La Ley 176-07, Del Distrito Nacional y Los Municipios.

**VISTA:** La Ley No.498-06, que crea el Sistema Nacional de Planificación e Inversión Pública.

**VISTO:** El reglamento 493-07, de aplicación No. 1, para la ley No. 498-06, de Planificación e Inversión Publica

**VISTO:** El Proyecto de Resolución Municipal presentado por el Presidente del Concejo de Regidores y del Alcalde Municipal del Ayuntamiento de El Seibo, para el inicio la conformación del PMD del Municipio de El Seibo.

## **EL CONCEJO DE REGIDORES, EN USO DE SUS FACULTADES LEGALES, RESUELVE:**




**Artículo 1.-** APROBAR como al efecto APRUEBA, el inicio de las mesas de trabajo para la conformación del PMD del municipio de El Seibo.

**Artículo 2.-** AUTORIZAR como al efecto AUTORIZA al departamento de Planificación y Desarrollo de este Ayuntamiento de El Seibo desarrollar el programa de trabajo, incorporando El Consejo de Económico y Social Municipal o al Consejo de Desarrollo Municipal de El Seibo, como órgano gestor de carácter consultivo en asuntos económicos y sociales, integrado por miembros del ayuntamiento y representantes de las organizaciones de la sociedad civil, para propiciar la participación ciudadana y comunitaria para articular y canalizar demandas de los ciudadanos, diseño de políticas públicas de planificación y toma de decisiones para la gestión municipal.

**Artículo 3.-** APROBAR como al efecto APRUEBA, el acompañamiento técnico de los facilitadores del Viceministerio de Ordenamiento Territorial y Desarrollo Regional

**Artículo 4.-** AUTORIZAR como al efecto AUTORIZA al Sr. Carlos Junior Constanzo Núñez como enlace interinstitucional entre el Ayuntamiento de El Seibo y el Viceministerio de Ordenamiento Territorial y Desarrollo Regional.

 Avenida Manuela Diez Jiménez No. 40, Santa Cruz De El Seibo

 (829) 745-1288  [alcaldiasantacruzdeelseibo@gmail.com](mailto:alcaldiasantacruzdeelseibo@gmail.com)  [alcaldiasantacruzdeelseibo](https://www.facebook.com/alcaldiasantacruzdeelseibo)



# AYUNTAMIENTO MUNICIPAL SANTA CRUZ DE EL SEIBO

RNC: 430-017922

**¡Somos parte de tí!**



Aprobado y rubricado por el Concejo de Regidores y el Alcalde Municipal del honorable Ayuntamiento de El Seibo, en Santa Cruz de El Seibo a los tres (3) días del mes de agosto del año Dos Mil Veintiuno (2021).


**Lic. Pablo Chalas**

Presidente del Concejo de Regidores

**Yafreisy Madelyn Díaz**

Secretaria Interina del Concejo de Regidores.

**Lic. Leo Francis Zorrilla Ramos**  
Alcalde Municipal





# Tu municipio en cifras: El Seibo

A continuación, presentamos Tu Municipio en cifras, el cual contiene las siguientes informaciones estadísticas del municipio basadas en los censos **2010**:

- **Aspecto Demográfico Municipal y Distritos Municipales**
  - Población Urbana
  - Población Rural
  - Población Hombres
  - Población Mujeres
  - Población por Rango de Edad
  
- **Aspecto Social**
  - Estadísticas Vitales
  - Calidad y condiciones de Vida
  - Tecnología y medios de Comunicación
  - Educación
  - Genero
  - Seguridad Ciudadana
  - Muertes Accidentales y Violentas
  - Salud
  - Programas Sociales
  - Participación Política y Social
  
- **Aspecto Económico**
  - Economía y Empleo
  - Principales Actividades Económicas por Sector
  - Rango de Empleo
  - Cantidad de Establecimientos Comerciales / Actividades Económicas
  
- **Aspecto Medioambiental**
  - Disposición Final de la basura
  - Contaminación



# Tu municipio en cifras



ISSN 2518-2153

Abril 2022

## Municipio: El Seibo

Región	Yuma
Provincia	El Seibo
Distritos municipales	Pedro Sánchez San Francisco-Vicentillo Santa Lucía
Superficie	1,344 km <sup>2</sup>
Densidad poblacional	50 hab/km <sup>2</sup>
Ley de creación	Ley 40c del 9-6-1845



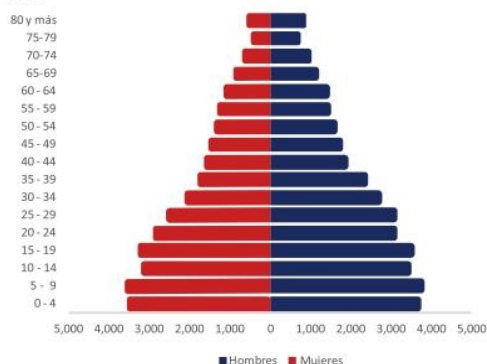
## Demografía

Población del municipio por sexo, según distritos municipales, año 2010

Total	El Seibo		Pedro Sánchez (D.M.)		
36,276	30,591	24,787	21,498	2,377	
<b>66,867</b>	<b>46,285</b>	<b>4,245</b>			
		San Francisco-Vicentillo (D.M.)		Santa Lucía (D.M.)	
2,586	2,009	6,526	5,216		
<b>4,595</b>		<b>11,742</b>			

Fuente: IX Censo Nacional de Población y Vivienda 2010, ONE.

## Pirámide estimada y proyectada de la población, municipio El Seibo, 2020



Fuente: Estimaciones y Proyecciones Nacionales de Población 1950-2100, 2014, ONE.

## Clima



Fuente: Datos de temperatura y precipitaciones, Oficina Nacional de Meteorología, 2020.

## Indicadores censales año 2010



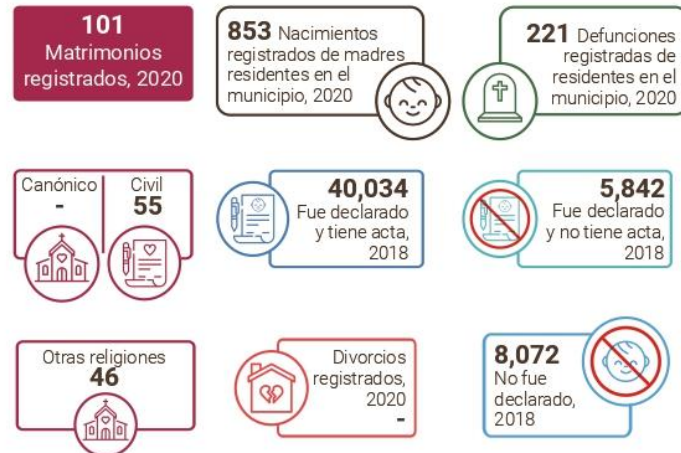
Fuente: IX Censo Nacional de Población y Vivienda 2010, ONE.

## Género



Nota: Los datos contemplan a los hogares empadronados en el Tercer Estudio Socioeconómico de Hogares 2018 (3-ESH 2018).  
La base de datos del SIUBEN cubre las áreas en prioridad I y II del Mapa de Pobreza del MEFyD y los residentes en bolsones de pobreza del país, la cual actualmente abarca el 60.5% de la población nacional.  
Fuentes: Base de datos 3ESH-2018 SIUBEN, certificada a Septiembre 2021.  
Registros administrativos de la Oficina de Estadísticas y Cartografía de la Policía Nacional.

## Estadísticas vitales



Notas: Los datos sobre registro de acta de nacimientos contemplan a los hogares empadronados en el Tercer Estudio Socioeconómico de Hogares 2018 (3-ESH 2018) del SIUBEN. La base de datos del SIUBEN cubre las áreas en prioridad I y II del Mapa de Pobreza del MEPyD y los residentes en bolsones de pobreza del país, la cual actualmente abarca el 60.5% de la población nacional. - No contiene datos.  
Fuentes: Estadísticas Vitales 2020, ONE. Base de datos 3ESH-2018 SIUBEN, certificada a septiembre 2021.

## Calidad y condiciones de vida

Indicadores de condiciones de vida, año 2010



Déficit habitacional (viviendas)



Fuente: IX Censo Nacional de Población y Vivienda 2010, ONE.

## Tecnología y medios de comunicación

Indicadores tecnológicos



Notas: Los casos de las líneas en operación de telefonía fija, de las cuentas de acceso a Internet y de la Televisión restringida o por suscripción, corresponden a enero-junio del año 2020. Incluye solo líneas de telefonía fija tradicional. No incluye líneas de telefonía IP (VoIP) desagregados por municipios.  
Fuentes: IX Censo Nacional de Población y Vivienda 2010, ONE. Listado de Emisoras A.M. y F.M. (2022) e Indicadores Estadísticos Semestrales, enero-junio 2020 del Instituto Dominicano de las Telecomunicaciones (INDOTEL).

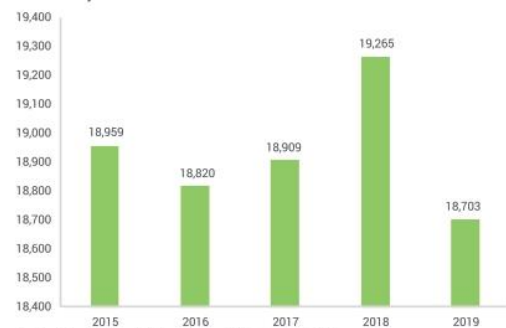
## Educación

Indicadores educativos



Fuentes: IX Censo Nacional de Población y Vivienda 2010, ONE. Listado de Planta Física año lectivo 2020-2021, Ministerio de Educación (MINERD).

Evolución estudiantil: Número de estudiantes matriculados por año (2015-2019)



Fuente: Anuario de Estadísticas Educativas. Ministerio de Educación.

Población de 5 años y más por sexo, según el nivel de instrucción alcanzado o terminado, año 2010

Nivel de instrucción alcanzado	Total	Sexo	
		Hombres	Mujeres
<b>Total</b>	<b>60,516</b>	<b>33,026</b>	<b>27,490</b>
Nunca asistió a la escuela	<b>8,835</b>	5,518	3,317
Preprimaria	<b>3,414</b>	1,899	1,515
Primaria o básica	<b>33,374</b>	18,548	14,826
Secundaria o media	<b>11,025</b>	5,623	5,402
Universitaria o Superior	<b>3,868</b>	1,438	2,430

Fuente: IX Censo Nacional de Población y Vivienda 2010, ONE.

Estudiantes matriculados por sector, según el nivel, año 2019-2020

Nivel	Total	Sector		
		Público	Privado	Semioficial
<b>Total</b>	<b>18,703</b>	<b>17,773</b>	<b>708</b>	<b>222</b>
Inicial	<b>2,390</b>	2,049	341	0
Primario	<b>9,676</b>	9,507	169	0
Secundario	<b>5,400</b>	5,400	0	0
Educ. de Adultos	<b>1,237</b>	817	198	222

Nota: (-): No hay estudiantes matriculados.  
Fuente: Anuario de Estadísticas Educativas. Año Lectivo 2019-2020, Ministerio de Educación (MINERD).

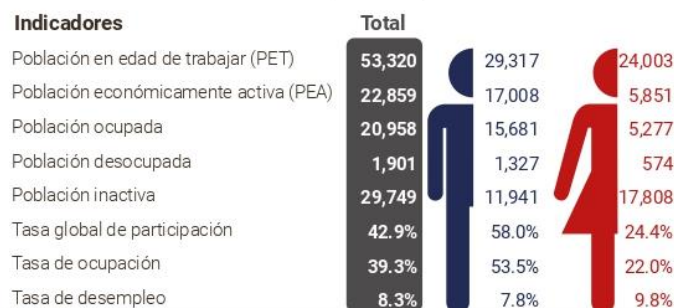
## Economía y empleo

### Indicadores económicos



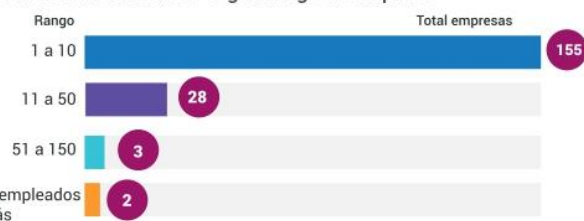
Fuentes: Relación de Establecimientos de Alojamiento Hoteleros 2021, Ministerio de Turismo. Relación de Asentamientos Campesinos, Instituto Agrario Dominicano. Directorio de Empresas y Establecimientos (DEE) 2020, ONE. Concesiones de explotación metálicas y no metálicas, Ministerio de Energía y Minas, diciembre 2020.

### Estructura del mercado laboral por sexo, año 2010



Fuente: IX Censo Nacional de Población y Vivienda 2010

### Rango de empleo Número de establecimientos según rango de empleos



Nota: (\*) En blanco hace referencia a aquellas empresas que no especificaron la cantidad de empleados.

Fuente: Directorio de Empresas y Establecimientos (DEE) 2020, ONE.

### Empleadores formales

#### Principal actividad económica del municipio

Actividad	Total empresas	Total empleados
Comercio al por mayor y al por menor; reparación de vehículos automotores y motocicletas	450	4,408
Actividades de alojamiento y de servicio de comidas	20	117
Industrias manufactureras	10	155
Actividades de atención de la salud humana y de asistencia social	6	71
Demás actividades	113	902

Nota: (:): No fue especificada la cantidad de empleados en esta actividad.  
Fuente: Directorio de Empresas y Establecimientos (DEE) 2020, ONE.

### Cantidad de establecimientos, según su condición, 2014-2015



Fuente: Registro Nacional de Establecimientos 2014-2015, ONE.

### Datos pesqueros, 2019



Este municipio no se encuentra ubicado dentro de las diecisiete provincias costeras del país, donde se ubican los puertos y playas que concentran la actividad pesquera marítima, levantados por el I Censo Nacional Pesquero 2019.

Fuente: I Censo Nacional Pesquero 2019, ONE.


### Comercio exterior



Fuente: Perfil de Empresas Exportadoras e Importadoras de la República Dominicana 2020, ONE. Directorio de Empresas y Establecimientos 2020, ONE.

## Seguridad ciudadana

### Cantidad de actos violentos



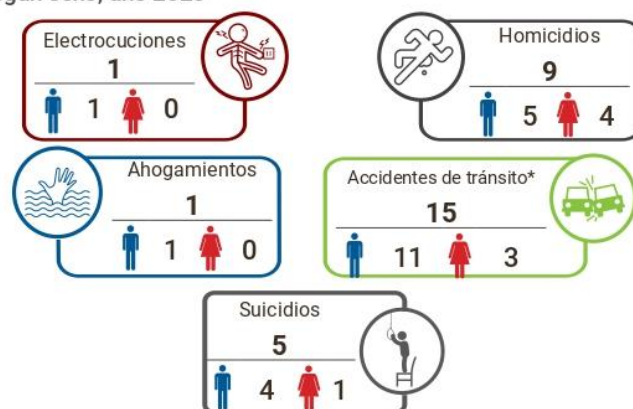
\* Excluye los robos de motocicletas.

\*\*Incluye robos de todo tipo de vehículos de motor.

Fuente: Registros administrativos de la Oficina de Estadísticas y Cartografía de la Policía Nacional, 2020.

## Muertes accidentales y violentas

### Muertes accidentales y violentas por tipo de muerte, según sexo, año 2020

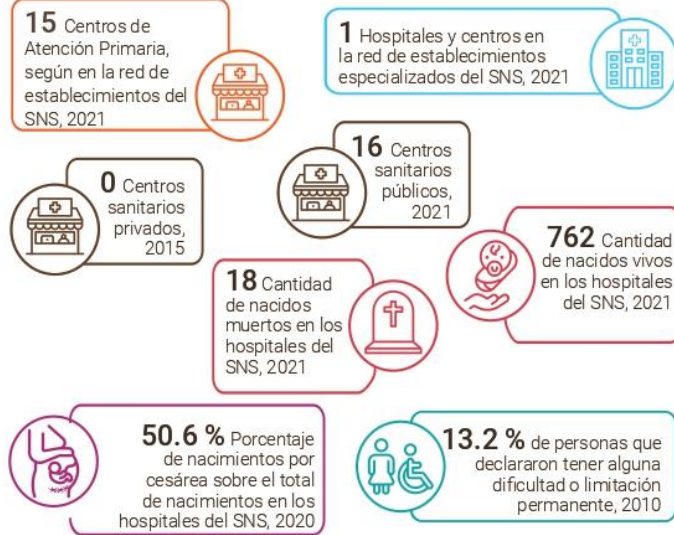


Nota\*: Esta cifra incluye (1) caso donde el sexo de la víctima no fue identificado.

Fuente: Anuario de Estadísticas de Muertes Accidentales y Violentas 2020, en base a registros administrativos de la Oficina de Estadísticas y Cartografía de la Policía Nacional, 2020.

## Salud

### Indicadores de salud



Notas: Los centros de salud privados no corresponden a la red de establecimientos del Servicio Nacional de Salud ni sus expresiones territoriales. Para centros sanitarios de Salud públicos fueron sumados los centros de salud de los 2 niveles de atención: Primer nivel y nivel complementario. Los hospitales pueden ser tanto centros de salud generales como centros de salud especializados; por tanto, el total de hospitales ya contiene el número de centros especializados. Centros sanitarios privados incluye los centros administrados por ONG, instituciones privadas y SEMMA, no incluye clínicas privadas. Fuentes: Dirección General de Estadísticas de Salud (DIES), Ministerio de Salud Pública (MSP). Servicio Nacional de Salud (SNS). IX Censo Nacional de Población y Vivienda 2010, ONE.

### Población de 16 años y más, según enfermedad declarada



Nota: Los datos contemplan a los hogares empadronados en el Tercer Estudio Socioeconómico de Hogares 2018 (3-ESH 2018) del SIUBEN. Fuente: Base de datos 3ESH-2018 SIUBEN, certificada a septiembre 2021.

## Programas sociales

### Número de beneficiarios de subsidios sociales, según componentes, municipio El Seibo, 2012-2021



Nota: datos hasta diciembre, 2021. Un mismo beneficiario puede recibir más de un tipo de subsidio. Fuente: Registros de la Administradora de Subsidios Sociales (ADESS), 2021

## Participación política y social

### Indicadores electorales



Fuente: Resultados Electorales. Junta Central Electoral (JCE), 2020.

## Medio ambiente

En el municipio de El Seibo, el Ministerio de Medio Ambiente y Recursos Naturales identifica las siguientes áreas protegidas: Monumento Natural Río Cúmayasa y Cueva de las Maravillas, y el Parque Nacional Saltos de la Jaldá; los cuales abarcan el 1.1 % del área del municipio.

### Indicadores ambientales



Fuente: IX Censo Nacional de Población y Vivienda 2010, ONE

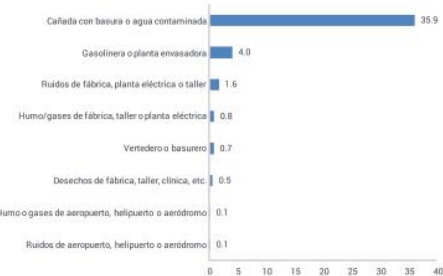
### Disposición final de la basura



Nota: Los datos contemplan a los hogares empadronados en el Tercer Estudio Socioeconómico de Hogares 2018 (3-ESH 2018) del SIUBEN. La base de datos del SIUBEN cubre las áreas en prioridad I y II del Mapa de Pobreza del MEPyD y los residentes en bolsones de pobreza del país, la cual actualmente abarca el 60.5% de la población nacional. Fuente: Base de datos 3ESH-2018 SIUBEN, certificada a septiembre 2021.

## Contaminación

### Porcentaje de hogares cercanos a focos de peligro



Nota: Se consideran cercanos los hogares que están a menos de 1/2 km de distancia del foco de peligro. Los datos contemplan a los hogares empadronados en el Tercer Estudio Socioeconómico de Hogares 2018 (3-ESH 2018) del SIUBEN. La base de datos del SIUBEN cubre las áreas en prioridad I y II del Mapa de Pobreza del MEPyD y los residentes en bolsones de pobreza del país, la cual actualmente abarca el 60.5% de la población nacional. Fuente: Base de datos 3ESH-2018 SIUBEN, certificada a septiembre 2021.

**Comparación de Tu Municipio y Tu País en Cifras**

PMD01-F04

Habitantes:	Tu Muni	Tu País
	<b>66,867</b>	9445281

Temas/Indicadores	Tema1 (Eje)	Tema2 (Eje)	Tu Municipio		Tu País (referencia)		Evaluación por Grupo (consenso)		
			Indice o %	Numero Absoluto	Indice o %	Numero Absoluto	Bueno (Fortaleza)	Malo (Debilidad)	Ni Bueno ni Malo
<b>2. Indicadores Censales</b>									
Índice de envejecimiento: mayores de 65 años por cada 100 menores de 15 años	Sociedad		<b>28.5</b>		<b>20.9</b>		<input type="checkbox"/>	<input checked="" type="checkbox"/> <b>Malo (Debilidad)</b>	<input type="checkbox"/> Ni Bueno ni Malo
Menores de cinco años por cada 100 mujeres en edad fértil	Sociedad		<b>43.4</b>		<b>35.6</b>		<input type="checkbox"/>	<input type="checkbox"/> <b>Malo (Debilidad)</b>	<input checked="" type="checkbox"/> Ni Bueno ni Malo
Crecimiento intercensal	Sociedad		<b>-1.8</b>		<b>11.6</b>		<input type="checkbox"/>	<input checked="" type="checkbox"/> <b>Malo (Debilidad)</b>	<input type="checkbox"/> Ni Bueno ni Malo
<b>4. Calidad y condiciones de vida</b>									
Viviendas con techo de asbesto, cemento, yagua, cana y otros	Viviendas		<b>2.4%</b>		<b>2.1%</b>		<input type="checkbox"/>	<input checked="" type="checkbox"/> <b>Malo (Debilidad)</b>	<input type="checkbox"/> Ni Bueno ni Malo
Viviendas con las paredes de tabla de palma, yagua y tejamanil	Viviendas		<b>14.4%</b>		<b>4.2%</b>		<input type="checkbox"/>	<input checked="" type="checkbox"/> <b>Malo (Debilidad)</b>	<input type="checkbox"/> Ni Bueno ni Malo
Viviendas con piso de tierra u otros	Viviendas		<b>6.8%</b>		<b>3.4%</b>		<input type="checkbox"/>	<input checked="" type="checkbox"/> <b>Malo (Debilidad)</b>	<input type="checkbox"/> Ni Bueno ni Malo
Hogares con automóvil de uso privado	Viviendas		<b>6.1%</b>		<b>18.8%</b>		<input type="checkbox"/>	<input checked="" type="checkbox"/> <b>Malo (Debilidad)</b>	<input type="checkbox"/> Ni Bueno ni Malo
Hogares con provisión de energía eléctrica	Viviendas		<b>68.0%</b>		<b>95.8%</b>		<input type="checkbox"/>	<input checked="" type="checkbox"/> <b>Malo (Debilidad)</b>	<input type="checkbox"/> Ni Bueno ni Malo
<b>5. Tecnología y medios de comunicación</b>									
Hogares con computadora 2010	Sociedad		<b>6.8%</b>		<b>20.2%</b>		<input type="checkbox"/>	<input checked="" type="checkbox"/> <b>Malo (Debilidad)</b>	<input type="checkbox"/> Ni Bueno ni Malo
<b>6. Economía y empleo</b>									
Tasa global de participación	Economía		<b>42.9%</b>		<b>42.9%</b>		<input type="checkbox"/>	<input checked="" type="checkbox"/> <b>Malo (Debilidad)</b>	<input type="checkbox"/> Ni Bueno ni Malo
Tasa de ocupación	Economía		<b>39.3%</b>		<b>39.8%</b>		<input type="checkbox"/>	<input checked="" type="checkbox"/> <b>Malo (Debilidad)</b>	<input type="checkbox"/> Ni Bueno ni Malo
Tasa dedesempleo	Economía		<b>8.3%</b>		<b>7.2%</b>		<input type="checkbox"/>	<input checked="" type="checkbox"/> <b>Malo (Debilidad)</b>	<input type="checkbox"/> Ni Bueno ni Malo
<b>9. Educación</b>									
Tasa de analfabetismo en la población mayor de 15 años, 2010	Educación		<b>21.0%</b>		<b>12.8%</b>		<input type="checkbox"/>	<input checked="" type="checkbox"/> <b>Malo (Debilidad)</b>	<input type="checkbox"/> Ni Bueno ni Malo
Tasa de analfabetismo en la población joven entre 15 y 24 años, 2010	Educación		<b>9.8%</b>		<b>5.5%</b>		<input type="checkbox"/>	<input checked="" type="checkbox"/> <b>Malo (Debilidad)</b>	<input type="checkbox"/> Ni Bueno ni Malo
<b>12. Seguridad Ciudadana</b>									
Robos de arma de fuego, 2017	Seguridad	Gobierno Local	<b>0.000%</b>	0	<b>0.007%</b>	702	<input type="checkbox"/>	<input type="checkbox"/> <b>Malo (Debilidad)</b>	<input checked="" type="checkbox"/> Ni Bueno ni Malo
Robo sin violencia, 2019	Seguridad	Gobierno Local	<b>0.001%</b>	1	<b>0.033%</b>	3,137	<input checked="" type="checkbox"/>	<input type="checkbox"/> <b>Malo (Debilidad)</b>	<input type="checkbox"/> Ni Bueno ni Malo
Robo de motocicleta, 2019	Seguridad	Gobierno Local	<b>0.000%</b>	0	<b>0.045%</b>	4,205	<input type="checkbox"/>	<input type="checkbox"/> <b>Malo (Debilidad)</b>	<input checked="" type="checkbox"/> Ni Bueno ni Malo
Robo de violencia, 2019	Seguridad	Gobierno Local	<b>0.000%</b>	0	<b>0.016%</b>	1,496	<input type="checkbox"/>	<input type="checkbox"/> <b>Malo (Debilidad)</b>	<input checked="" type="checkbox"/> Ni Bueno ni Malo
Robo de vehículo, 2019	Seguridad	Gobierno Local	<b>0.001%</b>	1	<b>0.005%</b>	429	<input type="checkbox"/>	<input type="checkbox"/> <b>Malo (Debilidad)</b>	<input type="checkbox"/> Ni Bueno ni Malo
<b>13. Muertes accidentes y violencia</b>									
Electrocuciones	Seguridad	Gobierno Local	<b>0.001%</b>	1	<b>0.002%</b>	173	<input checked="" type="checkbox"/>	<input type="checkbox"/> <b>Malo (Debilidad)</b>	<input type="checkbox"/> Ni Bueno ni Malo

**COMPARAR**

**COMPARAR**



Homicidios	Seguridad	Gobierno Local	0.013%	9	0.012%	1,136	<input type="checkbox"/> Bueno (Fortaleza)	<input checked="" type="checkbox"/> <b>Malo (Debilidad)</b>	<input type="checkbox"/> Ni Bueno ni Malo
Suicidios	Seguridad	Gobierno Local	0.007%	5	0.006%	597	<input type="checkbox"/> Bueno (Fortaleza)	<input checked="" type="checkbox"/> <b>Malo (Debilidad)</b>	<input type="checkbox"/> Ni Bueno ni Malo
Ahogamientos	Seguridad	Gobierno Local	0.001%	1	0.003%	272	<input checked="" type="checkbox"/> Bueno (Fortaleza)	<input type="checkbox"/> Malo (Debilidad)	<input type="checkbox"/> Ni Bueno ni Malo
Accidentes de tránsito	Seguridad	Gobierno Local	0.022%	15	0.018%	1,732	<input type="checkbox"/> Bueno (Fortaleza)	<input checked="" type="checkbox"/> <b>Malo (Debilidad)</b>	<input type="checkbox"/> Ni Bueno ni Malo
<b>14. Salud</b>									
Centros de Atención primaria, según en la red de establecimientos del SNS, 2020	Salud		0.022%	15	0.017%	1,651	<input checked="" type="checkbox"/> Bueno (Fortaleza)	<input type="checkbox"/> Malo (Debilidad)	<input type="checkbox"/> Ni Bueno ni Malo
Hospitales y centros en la red de establecimientos especializados de SNS, 2020	Salud		0.001%	1	0.002%	186	<input type="checkbox"/> Bueno (Fortaleza)	<input checked="" type="checkbox"/> <b>Malo (Debilidad)</b>	<input type="checkbox"/> Ni Bueno ni Malo
Centros sanitarios privados, 2020	Salud		0.024%	0	0.002%	159	<input type="checkbox"/> Bueno (Fortaleza)	<input checked="" type="checkbox"/> <b>Malo (Debilidad)</b>	<input type="checkbox"/> Ni Bueno ni Malo
Centros sanitarios públicos, 2020	Salud			16	0.018%	1,678	<input type="checkbox"/> Bueno (Fortaleza)	<input type="checkbox"/> Malo (Debilidad)	<input type="checkbox"/> Ni Bueno ni Malo
Nacidos muertos en los hospitales del MSP, 2020	Salud		0.027%	18	0.008%	726	<input type="checkbox"/> Bueno (Fortaleza)	<input checked="" type="checkbox"/> <b>Malo (Debilidad)</b>	<input type="checkbox"/> Ni Bueno ni Malo
Nacidos vivos en los hospitales del MSP, 2020	Salud		1.140%	762	0.527%	49,803	<input checked="" type="checkbox"/> Bueno (Fortaleza)	<input type="checkbox"/> Malo (Debilidad)	<input type="checkbox"/> Ni Bueno ni Malo
Porcentaje de nacimientos por cesárea sobre el total de nacimientos en los hospitales de MSP, 2020	Salud		50.6%		45.0%		<input type="checkbox"/> Bueno (Fortaleza)	<input type="checkbox"/> Malo (Debilidad)	<input checked="" type="checkbox"/> Ni Bueno ni Malo
Porcentaje de personas que declararon tener alguna dificultad o limitación permanente, 2010	Salud		13.2%		12.3%		<input type="checkbox"/> Bueno (Fortaleza)	<input checked="" type="checkbox"/> <b>Malo (Debilidad)</b>	<input type="checkbox"/> Ni Bueno ni Malo
<b>17. Medio Ambiente</b>									
Hogares que utilizan combustibles sólidos para cocinar, 2010	Medio Ambiente		56.7%		11.5%		<input type="checkbox"/> Bueno (Fortaleza)	<input checked="" type="checkbox"/> <b>Malo (Debilidad)</b>	<input type="checkbox"/> Ni Bueno ni Malo
Hogares sin inodoro dentro de la vivienda, 2010	Medio Ambiente		70.5%		30.3%		<input type="checkbox"/> Bueno (Fortaleza)	<input checked="" type="checkbox"/> <b>Malo (Debilidad)</b>	<input type="checkbox"/> Ni Bueno ni Malo
Hogares con abastecimiento de agua por red pública dentro de la vivienda, 2010	Medio Ambiente		26.2%		46.3%		<input checked="" type="checkbox"/> Bueno (Fortaleza)	<input type="checkbox"/> Malo (Debilidad)	<input type="checkbox"/> Ni Bueno ni Malo
Hogares particulares sin recolección de basura, 2010	Medio Ambiente	Gobierno Local	42.7%		25.1%		<input type="checkbox"/> Bueno (Fortaleza)	<input checked="" type="checkbox"/> <b>Malo (Debilidad)</b>	<input type="checkbox"/> Ni Bueno ni Malo
<b>18. Disposición final de Basura</b>									
La recoje el ayuntamiento	Medio Ambiente	Gobierno Local	47.4%		76.7%		<input type="checkbox"/> Bueno (Fortaleza)	<input checked="" type="checkbox"/> <b>Malo (Debilidad)</b>	<input type="checkbox"/> Ni Bueno ni Malo
La recoje una empresa privada	Medio Ambiente	Gobierno Local	0.3%		0.6%		<input type="checkbox"/> Bueno (Fortaleza)	<input type="checkbox"/> Malo (Debilidad)	<input checked="" type="checkbox"/> Ni Bueno ni Malo
La tira en el patio, solar o cañada	Medio Ambiente	Gobierno Local	9.6%		6.2%		<input type="checkbox"/> Bueno (Fortaleza)	<input checked="" type="checkbox"/> <b>Malo (Debilidad)</b>	<input type="checkbox"/> Ni Bueno ni Malo
La queman	Medio Ambiente	Gobierno Local	42.7%		15.8%		<input type="checkbox"/> Bueno (Fortaleza)	<input checked="" type="checkbox"/> <b>Malo (Debilidad)</b>	<input type="checkbox"/> Ni Bueno ni Malo
Otro	Medio Ambiente	Gobierno Local	0.1%		0.6%		<input type="checkbox"/> Bueno (Fortaleza)	<input type="checkbox"/> Malo (Debilidad)	<input checked="" type="checkbox"/> Ni Bueno ni Malo
Sin información	Medio Ambiente	Gobierno Local	0.0%		0.0%		<input type="checkbox"/> Bueno (Fortaleza)	<input type="checkbox"/> Malo (Debilidad)	<input checked="" type="checkbox"/> Ni Bueno ni Malo
<b>19. Contaminación</b>									
Desechos de fábrica, taller, clínica, etc.	Medio Ambiente	Gobierno Local	0.5%		0.9%		<input checked="" type="checkbox"/> Bueno (Fortaleza)	<input type="checkbox"/> Malo (Debilidad)	<input type="checkbox"/> Ni Bueno ni Malo
Ruidos de fábrica, planta eléctrica o taller	Medio Ambiente	Gobierno Local	1.6%		2.0%		<input type="checkbox"/> Bueno (Fortaleza)	<input type="checkbox"/> Malo (Debilidad)	<input checked="" type="checkbox"/> Ni Bueno ni Malo
Humo/gases de fábrica, taller o planta eléctrica	Medio Ambiente	Gobierno Local	0.8%		2.3%		<input checked="" type="checkbox"/> Bueno (Fortaleza)	<input type="checkbox"/> Malo (Debilidad)	<input type="checkbox"/> Ni Bueno ni Malo
Pocilga o granja	Medio Ambiente	Gobierno Local	0.0%		4.8%		<input type="checkbox"/> Bueno (Fortaleza)	<input type="checkbox"/> Malo (Debilidad)	<input checked="" type="checkbox"/> Ni Bueno ni Malo
Cañada con basura o agua contaminada	Medio Ambiente	Gobierno Local	35.9%		15.8%		<input type="checkbox"/> Bueno (Fortaleza)	<input checked="" type="checkbox"/> <b>Malo (Debilidad)</b>	<input type="checkbox"/> Ni Bueno ni Malo

# Diagnostico



## EJE # 1

# MESA INSTITUCIONAL

**Criterios: 15- Hacia un estado Moderno e Institucional**

**(JCE / GOBERNACION PROVINCIAL / IMPOSDOM / MEPYD)**

# Diagnostico

## Contexto histórico y geográfico

### Datos geográficos- División político-administrativa

#### Ubicación geográfica

La provincia El Seibo está situada en la región del Yuma; su común cabecera es el municipio El Seibo. Limita al norte con el océano Atlántico, al este con provincia La Altagracia, al sur con las provincias La Romana y San Pedro de Macorís y al oeste con Hato Mayor. Su posición astronómica es entre 18° 48' latitud norte y 69° 03' longitud oeste.

#### Extensión territorial

1,788.41 km<sup>2</sup>.

#### Población (Censo 2010)

87,680 habitantes.

#### Densidad poblacional

49 hab/km<sup>2</sup>.

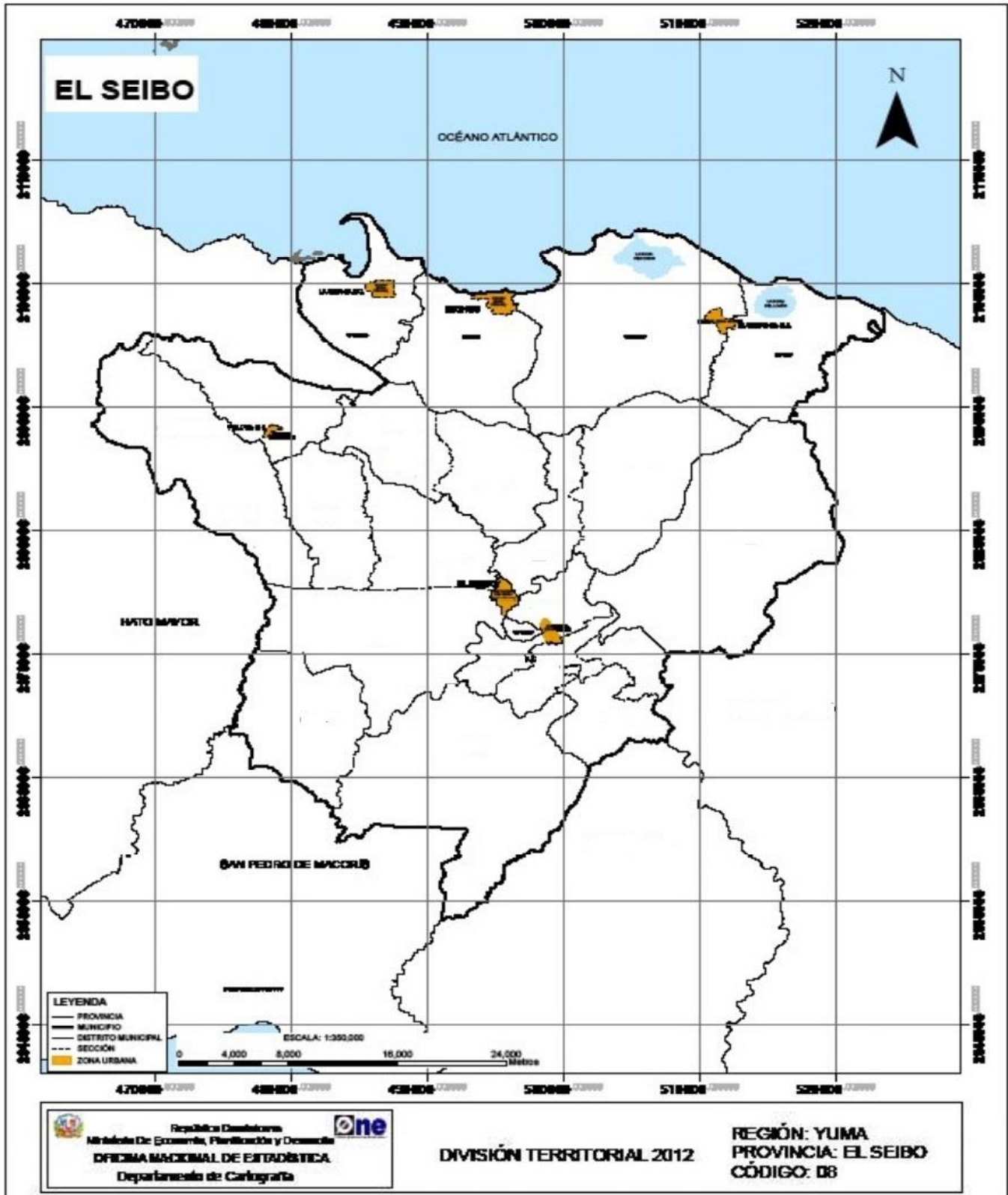


Fuente: <https://viasatelital.com/mapas/republica-dominicana-santa-cruz-del-seibo.htm>



## División territorial política

Es la provincia número 08. Constituida por 2 municipios, 5 distritos municipales, 19 secciones, 337 parajes, 47 barrios y 67 sub-barrios.





## Antecedentes históricos

Su fundación data de los tiempos de la Colonia. Fue fundada por Juan de Esquivel en 1506 durante el Gobierno de Fray Nicolás de Ovando. En sus inicios era una villa, llamada Santa Cruz del Seibo o Icacagua. El título de villa lo obtuvo el 7 de diciembre de 1508. Por privilegio real enviado desde Sevilla, se le concedió además un escudo de armas.

Para el 1588 era una de las parroquias que existía en la isla. El 7 de noviembre de 1808, en época de la reconquista, se escenificó la batalla de Palo Hincado en las cercanías del poblado del Seibo.

El Seibo fue convertido en provincia por medio de la Constitución del 6 de noviembre de 1844. Mediante el decreto N° 14, en la primera división territorial es uno de los primeros cinco departamentos en que se encontraba dividido el país.

En 1956, la Ley General de División Territorial N.º 4400 redefine su composición como provincia. El 12 de mayo de 1984 mediante Ley N.º 245 le son segregados los municipios Sabana de la Mar y El Valle, para crear la provincia Hato Mayor.



# División territorial Municipio El Seibo 2015

<b>Barrios, Sub-Barrios, Secciones y Parajes Municipio El Seibo</b>		
<b>Municipio El Seibo</b>	<b>Barrios</b>	<b>Sub Barrios</b>
<b>Zona Urbana</b>	<b>El Rincón (1)</b>	El Rincón
	<b>Los Cajules (3)</b>	Los Cajules
		Las Quinientas
		Los Multis
	<b>Villa Nene (1)</b>	Villa Nene
	<b>Los Hoyitos (1)</b>	Los Hoyitos
	<b>Buenos Aires (2)</b>	Buenos Aires
		Capotillo
	<b>El Retiro (2)</b>	El Retiro
		La Manicera
	<b>Centro del Pueblo (1)</b>	Centro del Pueblo
	<b>Ginandiana (3)</b>	Ginandiana
		Canta los Macos
		Mirador Sur
	<b>El Matadero (1)</b>	El Matadero
	<b>Villa Guerrero (1)</b>	Villa Guerrero
Res. José Francisco Peña Gómez		
<b>Loma de los Chivos (3)</b>	Loma de los Chivos	
	Las Colina Don Guillermo	
	Res. Mamá Nelsi	
<b>Ens. Palo Hincado o Blanco (1)</b>	Ens. Palo Hincado	
<b>Cañada Francisca (1)</b>	Cañada Francisca	
<b>Totales:</b>	<b>13</b>	<b>22</b>
<b>Zona Rural</b>	<b>Secciones</b>	<b>Parajes</b>
	<b>Arroyo Grande</b>	<b>14</b>
	<b>Campiña</b>	<b>35</b>
	<b>Candelaria</b>	<b>16</b>
	<b>Las Cuchillas</b>	<b>20</b>
	<b>El Cuey</b>	<b>29</b>
	<b>Mata la Palma</b>	<b>26</b>
	<b>Magarín</b>	<b>13</b>
	<b>Anamá</b>	<b>22</b>
<b>Totales:</b>	<b>8</b>	<b>175</b>



<b>Distritos Municipales</b>		
<b>Distrito Municipal Pedro Sánchez</b>	<b>Secciones</b>	<b>Parajes</b>
<b>Zona Urbana</b>	Pedro Sánchez	1
	Campo de Tiro	3
	Julio Güilamo	3
<b>Zona Rural</b>	Isabelita	18
	Pedro Sánchez	22
<b>Totales</b>	<b>5</b>	<b>47</b>
<b>Distrito Municipal Santa Lucia</b>	<b>Secciones</b>	<b>Parajes</b>
<b>Zona Urbana</b>	Santa Lucia	1
	Buenos Aires	1
	Vietnam	1
	La Cuadra	1
	Los Cenizos	1
<b>Zona Rural</b>	El Pintado	10
	Rincón Bellaco	1
	La Higuera	6
	Santa Lucia	24
<b>Totales</b>	<b>9</b>	<b>46</b>
<b>Distrito Municipal San Francisco de Vicentillo</b>	<b>Secciones</b>	<b>Parajes</b>
<b>Zona Urbana</b>	Vicentillo	2
<b>Zona Rural</b>	Jabón	15
	El cercado	20
<b>Totales:</b>	<b>3</b>	<b>37</b>



## [www.one.gob.do](http://www.one.gob.do)

La evolución territorial que han tenido la provincia y sus municipios a lo largo de su historia tiene como soporte las leyes que les dieron origen, mostradas a continuación:

FECHA CREACIÓN N.º Ley UNIDAD TERRITORIAL NOMBRE

6-11-1844 21 c Provincia El Seibo

24-07-1844 14 + Municipio El Seibo

9-06-1845 40 c Municipio El Seibo

12-05-1997 84-97 Distrito municipal Pedro Sánchez

3-05-2006 208-06 Distrito municipal San Francisco-Vicentillo

3-10-2006 369-06 Municipio Santa Lucía

31-05-1939 125 Municipio Miches

31-12-2001 222-01 Distrito municipal El Cedro

25-08-2005 297-05 Distrito municipal La Gina

**Nota:** Las unidades territoriales que tienen dos asignaciones de leyes, fueron creadas mediante decreto o resolución, luego esta elevación se ratificó mediante ley constitucional. Simbología: + Decreto c Constitución de la República

### Relieve

• **Sistema montañoso:** La sierra El Seibo, cuya formación geológica pertenece al Cretáceo. Con rocas ígneas, es un ramal de la cordillera Oriental. En ella se encuentra la cueva de La Chiva con manifestaciones de arte rupestre en su interior.

• **Elevaciones:** Loma Vieja con 736 m, El Cabao con 500 m, Los Copeyes con 696 m, La Mireya con 522m y El Corozo con 634 m.

**Recursos mineros:** Rocas volcánicas y calizas.

### Hidrografía:

- **Ríos:** Son ríos de corto curso, entre los que sobresalen Chavón, Soco, Yabón, Cibao, Magarín, Anamá, Güaiquía, Seibo, Jayán, Yeguada, Jovero, Cuarón, Nisibón, Coamo, Cedro y Huma.
- **Lagunas:** Redonda y Limón, que han sido declaradas reservas científicas.

**Clima:** Húmedo sub-tropical y muy húmedo de bosque. Registra una temperatura media anual de 25.5°C y una precipitación media anual de 1,385.4 mm.

# Historia

## Origen Histórico de Relevancia



## Historia de la Provincia Santa Cruz de El Seibo

Es una de las provincias iniciales del país; fue creada por la Constitución del 6 de noviembre de 1844 aunque ya existía como división territorial desde épocas coloniales. Luego otras provincias han sido creadas con parte de lo que fue su territorio original; Santa Bárbara de Samaná fue elevada a la categoría de municipio en 1845 al crearse el Distrito Marítimo de Samaná. En 1945, Higüey fue elevada a provincia bajo el nombre de La Altagracia. En 1961, la parte oriental fue segregada por decisión del dictador Rafael Leónidas Trujillo del año 1959 como provincia de La Romana, nombre de su municipio cabecera y la última segregación de territorio fue en 1992 para crear la provincia Hato Mayor.

El Seibo, Hidalga Villa de Santa Cruz de Hicayagüa, fue fundado en 1502 por Juan de Esquivel, conquistador español. El nombre de Santa Cruz de El Seibo es tomado de la costumbre española de colocar en los puntos cardinales la Cruz de Cristo, como protección contra los males. Aún se conserva



una Cruz llamada Asomante, en el Sector Oeste de la ciudad de El Seibo. El nombre de Seibo se debe a un jefe tribal de raza taína, que era llamado Seebo. Este Seebo era una especie de Subcacique, sujeto a las disposiciones del Cacique de Higüey: Cayacoa.

Un hecho relevante para la consecución de los intereses españoles sucedió en Hidalga villa de Santa Cruz de Hicayagüa, en época de la reconquista: la Batalla de Palo Hincado. Esta batalla se escenificó en lo que es hoy el kilómetro 3.5, de la carretera El Seibo-Hato Mayor, el 7 de noviembre de 1808, se enfrentaron las tropas de Napoleón Bonaparte, Emperador Francés, y un ejército de Criollos al mando del General Juan Sánchez Ramírez, quien antes de ir al fragor de la batalla, arengó a sus soldados y campesinos con la siguiente frase: **«...pena de la vida al soldado que volviere la cara atrás; pena de la vida al tambor que tocara retirada. Pena de la vida al oficial que lo mandare; aunque sea yo mismo: Juan Sánchez Ramírez»**

Al mando del Ejército Francés, estaba el General Louis María Ferrand, quien fue derrotado junto a su ejército, lo que ocasionó su suicidio, ocurrido en la Cañada de Güaiquía, siendo cercenada su cabeza por el padre de quien sería el sable libertador: Pedro Santana; la cabeza de Ferrand fue exhibida como trofeo de guerra y como forma de amedrentar a aquellos que, en contraposición con la lucha por la Reconquista del territorio en favor de España, supieran que ese sería su destino.

En Santa Cruz de El Seibo, el paisaje natural les permite a los amantes del deporte de montaña, del turismo ecológico, una variedad de actividades, pues la naturaleza es muy hermosa. Los amantes del alpinismo acuático pueden ascender hasta la cascada blanca, lugar de nacimiento de uno de los ríos de la provincia (Río Seibo), 650 m.

Desde la pequeña población de Pedro Sánchez, a 14 kilómetros al noreste de El Seibo, se puede ascender a la Cordillera Oriental y explorar las cuevas de “La Chiva”, “La Hondoná”, así como el lago de “Los Pájaros” cuya formación se debe al hundimiento de un árbol gigantesco en donde se posaban en horas de la tarde diversas aves del bio-ecológico sistema que impera en la zona, así mismo podrá ser admirado el paisaje natural desde esa cima, en donde también nace uno de los saltos más bellos de la zona: el “Cocuyo”. En cada una de las cuevas, se podrá disfrutar del arte rupestre existente, legado de los primeros pobladores de esta provincia.

Desde el pintoresco pueblo de Miches, situado a 37 km al noreste de El Seibo, los amantes de la belleza natural, pueden trasladarse a 12 kilómetros hacia el este hasta las Lagunas Naturales más grandes del país, con una variedad bio-ecológica única en América Latina disfrutando del exuberante y bello entorno bañado de cristalinos ríos y dulces agua potable, alojarse en centros hoteleros de la



zona y disfrutar de las olas y brisas frescas del mar, con una playa de 1,7 kilómetros de arena blanca, un verdadero ensueño.

En las cercanías de la ciudad de El Seibo, se encuentra un batey denominado: “La Higuera”, a tan solo 3,5 kilómetros hacia el este, que posee una pequeña cascada rústica a 1,5 kilómetros del batey al sudeste, reserva natural con cristalinas aguas y que por su belleza lo hace un afrodisíaco lugar, una especie de oasis con aguas poco profundas rodeada de la belleza ecológica del lugar, cuyas aguas proceden del arroyo Guraba.



## Entorno regional con el municipio relación directa

DISTRTO NACIONAL	HATO MAYOR	SAN PEDRO MACORIS	LA ROMANA	ALT. /HIGUEY (PUNTA CANA)
Trabajo	Estudios /UASD	Trabajo	Trabajo	Trabajo
Servicios	Comercio/ Iberia	Servicios pasaporte	Servicios	Servicios Legalizar doc.
Tramites	Sentimental	Salud/ UCE	Salud Privada	Salud privada / hospital
Salud		Estudios/UCE	Estudios/ UFHEC	Religión
Comercio		Comercio/ JUMBO	Comercio/ JUMBO	Comercio /PLAZAS
Estudio		Pasteles Hoja	Diversión	Diversión
Diversión			Hoteles	Hoteles

## Relación de conectividad vial directa





# Gobernabilidad

## Relación con el gobierno central

Organizaciones de la sociedad civil, sector privado y participación ciudadana:

Instalaciones de servicio	Nombre de municipio o provincia donde se busca el servicio	Tipo de servicio (público, institucional de estado, gubernamental, comercial, trabajo estudio o diversión)	Tramites o actividades puntuales que desde allí se realizan
Ministerio de agricultura	UBIC. Municipio Cabecera	Servicio Público	Preparación de tierra, asesoría y semillas
el IAD,	No hay en el Seibo / regional en Higüey	Servicio Público	Asignación de parcela/ certificación de títulos
Catastro,	Municipio Cabecera	Institucional de Estado	Traspaso /arrendamiento/ ventas de solares
la oficina de Naturalización,	Municipio Cabecera	Institucional de Estado	Oficialía Civil /divorcio /acta de nacimiento /certificado de defunción
el despacho de la primera dama	No hay esta oficina	Institucional de Estado	No aplica
Plan de Asistencia Social de la Presidencia,	Municipio Cabecera	Institucional de Estado	Asistencia social, canastillas, electrodomésticos, raciones alimenticias y materiales de construcción
Obras Publicas y comunicaciones,	Municipio Cabecera	Servicio Público	Caminos, carreteras, puentes y vías
Ministerio de Medio Ambiente,	Municipio Cabecera	Servicio Público	Incautación, Multas, Permisos e Inspección
Ministerio de Educación, Distrito Escolar (DEDUC. 12-03	Provincial	Servicio Público	Coordinación del funcionamiento Liceos/escuelas tramitación docencia
Ministerio de Cultura y Deporte,	Municipio Cabecera	Servicio Público	Cultura /carnaval/ patronales/ apoyo a escritores y deporte
Ministerio Mujer,	Municipio Cabecera/ oficinas publicas	Servicio Público	Servicio Psicológico /asistencia legal/charlas de concientización
Ministerio de Juventud,	Municipio Cabecera/ oficinas publicas	Servicio Público	Obtención de becas / poco funcional actualmente
Ministerio de trabajo	Municipio Cabecera	Servicio Público	Denuncias / reclamos/ supervisión de empresas/ Cálculos de prestaciones



<b>Ministerio de Salud</b>	Provincial /Municipio Cabecera	Servicio Público	ADM. De vacunas, control de plagas
<b>Ministerio de Interior y policía</b>	Gobernación provincial/ Municipio Cabecera	Servicio Público	Policía Infantil
<b>Progresando con Solidaridad /PROSOLI II</b>	Municipio Cabecera	Institucional de Estado	Asistencia Social
<b>SENASA</b>	Stand en el Hospital	Institucional de Estado	Tarjeta del seguro
<b>DICAM, DNCD,</b>	Policía Nacional	Institucional de Estado	Controlan Macro y micro Trafico
<b>Policía Nacional,</b>	Municipio Cabecera/ frente ayuntamiento	Institucional de Estado	Patrullar / evitar caravanero/ controlar la delincuencia
<b>Bomberos,</b>	Municipio Cabecera /bo. Mejoramiento del Este	Institucional de Estado	Incendios, emergencias, Inspección de construcción, capacitación preventiva
<b>Defensa Civil</b>	Municipio Cabecera	Servicio Público	Prevención, mitigación y respuesta
<b>JCE.</b>	Municipio Cabecera	Institucional de Estado	Emisión de cédulas, Procesos electorales
<b>INAPA,</b>	Municipio Cabecera	Servicio Público	Regula Agua Potable y Alcantarillado
<b>EDEESTE-CDEEE,</b>	Municipio Cabecera	Servicio Público	Racionalización servicio 24/7 de apagones DM y secciones
<b>Oficina de Relaciones Exteriores</b>	No hay esta oficina	Institucional de Estado	No aplica
<b>Oficina Renovación Licencias</b>	No hay esta oficina, En Higüey / la Romana	Servicio Público	Solo operativos c/3 meses
<b>Instituto de Rehabilitación,</b>	Municipio Cabecera	Servicio Público	Terapia /asesoría psicológica
<b>CODOCAFE</b>	No hay esta oficina	Servicio Público	No aplica
<b>Cámara de Comercio</b>	Municipio Cabecera	Institucional de Estado	

# Gestión Municipal

El 24 de abril de 2020 por la gracia de Dios y decisión del pueblo iniciamos un viaje hacia la mejora, fortalecimiento y transformación del quehacer municipal en Santa Cruz de El Seibo.

El 24 de abril es una fecha histórica por varias razones: primero. La Guerra Civil Dominicana, también conocida como la Guerra de Abril, la Revolución del 65, o simplemente como la Revolución de Abril. También en nuestro Municipio fue juramentado el alcalde más joven, el Licenciado Leo Francis Zorrilla Ramos, gracias al voto popular de los munícipes, el Partido Revolucionario Moderno y Aliados.



Nuestra gestión está enfocada en el desarrollo económico, político y social sostenible para nuestra población y de esa forma contribuir con la presente y futuras generaciones marcando la diferencia como gestión municipal.

Nuestro enfoque principal es el bienestar de cada uno de los munícipes de nuestro Seibo, mediante la institucionalización de la Alcaldía, transparentar el uso de los recursos públicos orientados en ser un gobierno local accesible, confiable y honesto, acorde con las exigencias de los nuevos tiempos, con el oído, el corazón, las manos y los bolsillos puestos en el sentir de cada Seibano que desde hace mucho tiempo sueña con un mejor municipio. Por eso, desde el principio trabajamos persiguiendo la eficientización y eficacia en nuestros servicios, el fortalecimiento institucional y la calidad como sello de garantía en todo lo que hacemos.

Junto con el alcalde Leo Francis Zorrilla Ramos fueron juramentados un grupo de hombres y mujeres con los que ha compartido la responsabilidad de la gobernanza local, entre ellos la Vicealcaldesa Dra. Ynes Dilenia Ynmaculada Constanzo de Suarez, por el Concejo de Regidores el Lic. Pablo Chalas, quien lo preside, Lic. Juan Bernardo Jiménez Delgado, Vice-Presidente, Dra. Dinorah Altagracia García Acosta, Lic. Lidia De Padua Jiménez, Dra. Marina Canela De Paula, Lic. Mirian Cristina Arredondo Romano, Sr. Deny Santiago Mercedes Báez, Sr. Domingo Antonio Peguero González, Lic. Luis Díaz Pimentel.



Foto: Rendición de Cuentas 2022

Nuestro trabajo ha sido acorde a un modelo de gestión participativo e intercomunitario, uno que permite el acceso y la interrelación de lo rural con lo urbano, acceso a mejores servicios, mayor inversión local y de la mano una obra social muy predominante a causa del índice de pobreza del territorio.

Hemos estrechado los lazos con toda nuestra sociedad para aunar esfuerzos en este proceso de cambio con el cual estamos seguros que escribimos una nueva historia del municipio de El Seibo en la cual garantizamos los derechos individuales y colectivos de nuestra comunidad, cumpliendo con todo el entramado del marco legal administrativo la función pública municipal y organizando el liderazgo local de acuerdo a las directrices estratégicas que se plantean en el presente Plan Municipal de Desarrollo.

A través de estas páginas brindamos una pequeña perspectiva de cómo vamos y lo que hemos hecho para alcanzar los objetivos que desembocaran en el desarrollo y lo que será el nuevo municipio de El Seibo:

### Seibo limpio, compromiso de todos



El 26 de abril de 2020 iniciamos nuestra campaña "Seibo Limpio, compromiso de todos." Junto al Cuerpo de Bomberos, la Defensa Civil y el personal de Ornato, fumigamos, desinfectamos y limpiamos la Ave. Manuela Diez Jiménez y el entorno del Mercado Municipal.

El alcalde Leo Francis: "La limpieza es un compromiso de todos". Participamos de manera directa en cada una de las jornadas de limpieza y desinfección.

¡¡¡Sin tiempo que perder, manos a la obra!!!!

## Jornada de Desinfección

Jueves 7 de mayo 2020 recibimos la visita de la hoy Vice-presidenta de la República Dominicana, la Dra. Raquel Peña y, el hoy director ejecutivo de Autoridad Portuaria Dominicana, Jean Luis Rodríguez, quienes participaron en nuestra jornada "Seibo limpio, compromiso de todos"



## Acondicionamiento calles Sector Villa Guerrero



A finales de mayo 2020 dimos inicio a la primera etapa de acondicionamientos de calles del populoso sector de Villa Guerrero, conscientes de tener disponibles en las mejores condiciones las vías de comunicación de cada una de nuestras comunidades. Reafirmamos nuestro compromiso con Dios y con nuestra gente de impulsar la mejora de la

## Reparación puente calle 5 Colina Don Guillermo



El 15 de junio atendimos el llamado de los munícipes y vecinos de los sectores Colinas Don Guillermo y Loma de Los Chivos para intervenir el puente y tramo que une estos sectores en la Res. Calle 5.

## Acondicionamiento camino Vertedero Municipal

Por la gracia de Dios y la cooperación del Central Romana Corporation quienes facilitaron dos niveladoras (Gredar) Caterpillar acondicionamos el camino que permite el traslado de los residuos sólidos al vertedero Municipal.



## Inauguración Monumento a La Patria

El alcalde Lic. Leo Francis Zorrilla Ramos junto al honorable Concejo de Regidores y autoridades civiles y militares de nuestra provincia El Seibo inauguraron este 16 de agosto de 2020 en el día de la conmemoración del 157 aniversario de la Restauración Dominicana el nuevo Monumento a La Patria en frente del Ayuntamiento Municipal, en honor a nuestros Patricios, héroes de la soberanía nacional, acompañados de las demás autoridades civiles y militares de nuestra provincia El Seibo.



## Remozamiento Palacio Municipal



El mes de agosto de 2020 marca un hito referencial en la Gestión Municipal en Santa Cruz de El Seibo arribado a los 100 días de gobernanza municipal. Los nuevos equipos del cabildo en su parte Ejecutiva compuesta por el alcalde Lic. Leo Francis Zorrilla y el equipo administrativo y financiero, y el Honorable Concejo de Regidores apostando a una cosmovisión diferente, transparente, ponen en marcha la remodelación del Palacio Municipal.

## FEDOMU capacita autoridades municipales sobre Presupuesto Participativo



La regional Yuma de FEDOMU sostuvo un importante taller sobre la implementación del Presupuesto Participativo a través del Cabildo Abierto o Asambleas Comunitarias para garantizar que el pueblo elija las obras que necesitan.

## Firma de carta compromiso entre Alcaldía y el MEPyD



El Ministerio de Economía, Planificación y Desarrollo, asumió el compromiso de lograr que las Políticas Públicas de desarrollo tengan su expresión primaria en el territorio, a través de esfuerzos coordinados con los gobiernos locales en materia de Planificación. El ayuntamiento se comprometió a crear y fortalecer al Concejo de Desarrollo Municipal o Consejo Económico y del municipio. Identificar posibles acuerdos entre el ayuntamiento y los organismos de Cooperación Multilateral y Bilateral para Proyectos alineados con los objetivos del Plan de Desarrollo Municipal.

## Firma de carta compromiso entre Alcaldía y Unefa

Con la presencia de la Rectora de la UNEFA Dra. Nora Rubirosa, el honorable Concejo de Regidores y miembros de la sociedad civil, el alcalde municipal firmo un acuerdo con dicha entidad para otorgarles a bachilleres media beca para cursar las carreras de Licenciatura Administración, Contabilidad, Derecho, Mercadeo, Negocios y Psicología.



## Reparación y asfaltado Funeraria Municipal



## Alcaldía colabora en Programa de Asfaltado de calles



Junto al Ministerio de Obras Públicas y Comunicaciones la alcaldía municipal participó en el programa de asfaltado municipal por disposición de la Presidencia de la Republica. Fueron beneficiados los sectores Canta Maco, Las Quinientas, Los Cajules y Buenos Aires.

## Inauguración parque a La Restauración

25 de enero, día del natalicio del patricio Juan Pablo Duarte se inaugura el parque a la Restauración, como muestra de nuestra identidad patriota.

Alcalde y Regidores entregan la importante obra a la población.



## Asambleas Comunitarias para el Presupuesto Participativo



Escuchamos a nuestra gente, recibimos sus propuestas y la convertimos en ley. Así ha sucedido con las comunidades de Mata de Palma, Sabana Grande de El Cuey y Las Agustinas de Magarín; en las cuales hemos concertado a través del Presupuesto Participativo Municipal

## Inauguración Parque Infantil Profesor Fausto Ramírez



De manera sorpresiva el 24 de abril de 2021 la Alcaldía de Santa Cruz de El Seibo inaugura Parque Infantil Profesor Fausto Ramírez ubicado en la Ave. Manuela Diez y frente a la Asociación de Transporte Seibano ASOTRASEY.

La población tiene un sentir especial con respecto a la terminación de este Parque Infantil porque constituye el anhelo de los ciudadanos para que los niños puedan tener un espacio especial para su sana recreación.

La conclusión de dicha obra será otro Home Run de la actual Gestión Municipal encabezada por el Lic. Leo Francis Zorrilla.

Una vez más queda demostrado que con la debida evaluación y planificación presupuestaria, una seria ejecución y el gran compromiso con la población que deposita la confianza en esta administración, son suficientes para lograr cualquier objetivo.

¡Se comprueba Somos Parte de Ti!







# Patrimonio arquitectónico

Las edificaciones consideradas como patrimonio son: La Iglesia Santa Cruz del Seibo, El parque Juan Sánchez Ramírez (de los Cañones) y la Fábrica de Mabí ubicados en la calle Manuela Diez, las cuales no presentan problemas por el momento

## Catastro

- La oficina de catastro cuenta con registros actualizados, aunque de manera manual ó sea no está sistematizado, donde las tarifas de arrendamiento están establecidas por rango y por sector (ver referencia).

<b>Tarifas de Arrendamiento por sector y rango</b>			
<b>Pagos</b>	<b>500,000\$RD Menor Valoración</b>	<b>600,000\$RD Valoración Media</b>	<b>800\$RD Mayor Valoración</b>
Sector o Barrios	Villa Guerrero	La Manicera	Las Quinientas
	Vista Hermosa	Matadero	Los Hoyitos
	Villa Nene	Enriquillo	Cajules
			Ginandiana
			El Retiro

**TARIFAS**

- El Ayuntamiento da el siguiente servicio: a) Mide y otorga contratos de arrendamiento con conservaduría de los terrenos, en cambio la Jurisdicción Inmobiliarias e encarga del registro de Títulos la cual maneja la parte de la propiedad privada, en cambio el arriendo del Ayuntamiento usando un plano con la distribución por manzanas sanea ante el solicitante las parcelas con sus títulos de la parte publica
- El ayuntamiento no actualiza títulos, no registra tierras y ni establece tarifas eso lo realiza jurisdicción Inmobiliaria donde el municipio aborda la problemática de confiabilidad en el registro de títulos con relación al deslinde y la ocupación y el IAD se encarga de los asentamientos agrícolas y el procedimiento de asentamientos agrarios y su asignación
- En la actualidad se lleva a cabo un proyecto de asentamiento urbano en Pradera del Central a través del Programa de Proyectos Estratégicos y Especiales de la Presidencia (PROPEEP) el cual plantea la construcción de 50 viviendas inicialmente de 20 que se realizaran, donde no se tienen n previamente identificados sus dueños, sino que el sacerdote los elegirá acorde al levantamiento usando los siguientes criterios : Pobreza, vulnerabilidad , mujeres jefa de hogar ,entre otros por ser un proyecto de corte social no tendrán retorno económico y cuenta con los servicios básicos resueltos y cerca de su radio de acción (luz/ agua /comercios / supermercados/transporte escuelas y centros de salud respectivamente)



# Catastro

Parte de clasificar la tramitación de la tierra en función de dos parámetros de tenencia o el terreno es propio y se resuelve a través del tribunal de tierras o si se es del municipio entonces se resuelven los tramites de tabulación de la tierra vía la oficina de Catastro haciendo su evaluó acorde a las tarifas cuyo costo esta tabulado por zona y en función de esto se pagan los impuestos. Ver clasificación en ORDENANZA MUNICIPAL.

**ARTÍCULO TERCERO.** Regular como al efecto regula, Los Trámites y Procedimientos para las siguientes solicitudes:

**A) CERTIFICADO DE USO DE SUELO.** Todo proyecto u obra que se haga o construya en el municipio, salvo aquellos que quedan exceptuados por las leyes nacionales y/o mutuo acuerdos con este ayuntamiento, deberá pagar un arbitrio por uso de suelo. Para ello deberá cumplir con el siguiente procedimiento:

1. Carta de solicitud donde describa los fines para los cual quiere dicha solicitud dirigida al Departamento de Planeamiento Urbano.
2. Certificado de Título de propiedad (copia); si son terrenos del ayuntamiento, copia del contrato del ayuntamiento o de la certificación expedida por dirección de Catastro.
3. Plano de Mensura Catastral o Levantamiento realizado por agrimensor colegiado (Una copia).
4. Plano de localización del proyecto.
5. Recibo de Uso de Suelo, por valor según tarifario vigente (ver anexo)
6. Recibo de Inspección, por valor según tarifario vigente (ver anexo)
7. Presentar esta documentación en un folder.

**PÁRRAFO I:** Esta Certificación de uso de suelo tiene Vigencia de un año después de ser emitido.

**PÁRRAFO II:** Planeamiento Urbano se reserva el derecho de solicitar otros requisitos, documentaciones y/o estudios que se consideren necesarios para poder expedir la certificación de uso de suelo para construcciones especiales u obras que puedan presentar características no tan comunes por ser proyectos extraordinarios.

- **Nota:** El costo promedio del Mts<sup>2</sup> de la tierra del Seibo en el caso más barato es de 2,000 a 2,500 \$RD y logran alcanzar precios por encima de los 3,000\$RD



## Catastro / ayuntamiento del municipio (pasos)

El tiempo promedio en que los beneficiarios tienen que esperar para legitimar la compra de solares como propietarios de sus tierras oscila en 2 años después de agotar un proceso de 19 pasos que a continuación citamos:

Ayuntamiento Municipal	Jurisdicción Inmobiliaria
1) El inmueble debe tener un contrato de arrendamiento	1) Identificación. Tabla de valores
2) Remitir carta con interés de compra	2) Levantamiento de campo
3) Alcalde apodera al Concejo de regidores (con recibo de pago al día)	3) La cuantificación de acuerdo con el deterioro del terreno y a su calidad y uso (si es urbano o agrícola).
4) Si procede, se aprueba transferencia /Concejo de regidores	4) Se deposita la solicitud de declaración del inmueble. Se pagan los impuestos de declaración y de depósito.
5) Se remite a la liga municipal (expediente completo, para autorización ante poder ejecutivo)	5) Se aprueba la tasación según el % del valor arrojado.
6) LMD envía depto. legal	<p><b>Nota:</b>  <b>Valido en la jurisdicción</b>  <b>OTROS Procesos que se realizan:</b></p> <ul style="list-style-type: none"> <li>• <b>Mensura Catastral</b> / registro de terreno en oficina general</li> <li>• <b>Cateo</b>/ investigación en planos</li> <li>• <b>Avaluó</b> /Valor real del inmueble</li> </ul> <p><b>Tasación</b> / Identificación del resultado que arroja el avaluó para saber valor de la construcción y del terreno</p>
7) Jurídico LMD canaliza se realice tasación	
8) Depto. de construcción realiza planos para tasación	
9) Depto. Legal precisa medidas / costo metros cuadrados	
10) Si todo este correcto acorde al informe se remite la certificación de conformidad y se devuelve al ayuntamiento	
11) El alcalde vuelve a someter ante el concejo de regidores/ documentos y monto de costo de la tierra	
12) El alcalde remite de nuevo a LMD la carta de conformidad	
13) LMD con los datos del interesado y el expediente da curso a depuración /departamento, legal	
14) Depto. Legal remite al Sec. Gral.	
15) Sec. Gral. mediante oficio remite expediente al presidente de la República Dominicana vía interior y policía	
16) En interior y policía /legal coteja que cumpla art.128 de la constitución	
17) En interior y policía chequea certificación de medio ambiente y pago a la DGII, y la remite al poder ejecutivo	
18) El poder ejecutivo mediante decreto autoriza la venta	
19) Liga lo envía al ayuntamiento y este vende	



## Problemáticas más frecuentes encontradas en el departamento de Catastro

- Numeración de Contratos Iguales
- Propiedades reportadas con metros menos
- Disparidad entre contrato de arrendamiento / cedula del propietario
- Entrega de certificaciones de no contrato de arrendamiento, para poder optar por propiedades sin haberlo verificado (nota: al ser de manera física habría que cotejar inventar de 100 años papel por papel).
- Demanda de espacios
- Necesidad de levantamiento.
- Cementerio / sobre poblado /en caso de fallecimiento no hay como asignar ocupación hay que optar buscar prestado con alguien que lo tenga o desenterrar otro difunto.
- Negociación de terrenos del central Romana /en calidad de donación a la salida del casco urbano a la salida hacia STO. DGO.
- Inexistencia de terrenos en el casco urbano, lo que se traduce en alto costo de la tierra y genera construcciones no planificadas.  
La existencia de solares de 10x20 ó sea 200mts en el papel y en la realidad ocupan o miden más de 1,000 mts<sup>2</sup>.

## Situación actual de tenencia de la tierra

En el municipio cabecera de Sta. Cruz del Seibo no hay grandes problemas de Titulación, pero si hay que comprar las tierras ya que la mayor cantidad de ellas pertenecen o a propietarios o al ayuntamiento municipal, ahora siendo este una zona completamente urbana en su casco se encuentra el Batey Cacajito, justo detrás de la Gobernación provincial, ya que a partir de ahí inicia la sección la Candelaria.

Ahora se da la siguiente situación en sus Distritos municipales en el **DM. Pedro Sánchez** se caracteriza por que las tierras pertenecen al Instituto Agrario y en la pasada gestión se solucionó la problemática ya que fueron creados asentamientos humanos con la otorgación de los registros de título, en cambio en el **DM. De Santa Lucia** el 60% de las tierras son Bateyerías de donde un 90% de ellas es para la siembra de caña de Azúcar y el 10% pertenecen al Central Romana, Por otro lado, si hablamos del DM. de San Francisco de Vicentillo en su mayoría predomina la propiedad privada dedicadas a la siembra de Cacao cuya población está muy desconcentrada y distante



## Sectores de mayor valoración

Barrio/Sector	Justificación
<ul style="list-style-type: none"> <li>• Los Hoyitos</li> <li>• El Retiro,</li> <li>• Las Quinientas</li> <li>• El centro</li> </ul>	<ul style="list-style-type: none"> <li>• <b>Por considerarse zona eminentemente comercial</b></li> </ul>
<ul style="list-style-type: none"> <li>• Las Quinientas</li> <li>• Palo Hincado</li> </ul>	<ul style="list-style-type: none"> <li>• Por tener disponibilidad de terrenos</li> <li>• Mucha Tranquilidad</li> </ul>
<ul style="list-style-type: none"> <li>• Mirador Sur</li> <li>• Los Multi</li> <li>• El Retiro</li> <li>• Las Quinientas</li> <li>• El Rincón</li> <li>• Los Hoyitos</li> </ul>	<ul style="list-style-type: none"> <li>• Por tener servicio de luz 24/7</li> <li>• Calles asfaltadas</li> <li>• La gente convive con altos niveles de limpieza</li> </ul>
<ul style="list-style-type: none"> <li>• Avenida principal</li> <li>• Residenciales en las Quinientas</li> <li>• Residencial Palo Hincado</li> </ul>	<p><b>Mas Caro por:</b></p> <ul style="list-style-type: none"> <li>• Por el tipo de viviendas de lujo</li> <li>• Buenas Carreteras</li> <li>• Servicios Privilegiados</li> </ul>

## Sectores de menor valoración

Barrio/Sector	Justificación
<ul style="list-style-type: none"> <li>• Villa Guerrero</li> <li>• Vista Hermosa.</li> <li>• Cañada Francisca</li> <li>• Puerto Rico,</li> <li>• San Martin</li> </ul>	<p><b>Mas Baratos por:</b></p> <ul style="list-style-type: none"> <li>• Viviendas vulnerables</li> <li>• Calles sin asfaltar o en mal estado</li> <li>• Carencia de algunos servicios</li> </ul>
<ul style="list-style-type: none"> <li>• Villa Guerrero</li> <li>• Vista Hermosa</li> </ul>	<ul style="list-style-type: none"> <li>• Por ser un barrio periférico</li> <li>• Terreno de utilidad pública</li> <li>• Propenso a invasiones</li> <li>• Carencia de algunos servicios</li> </ul>
<ul style="list-style-type: none"> <li>• Villa Guerrero</li> </ul>	<ul style="list-style-type: none"> <li>• Mayor vulnerabilidad</li> <li>• Mayor condición de asinamiento</li> </ul>

# Ordenamiento territorial

El ayuntamiento cuenta con una oficina de Planeamiento Urbano, cuyas funciones le permiten realizar tasaciones de los diferentes proyectos a fines de determinar los valores de los inmuebles y así establecer los árbitros correspondientes, también velar por el estricto cumplimiento de las normas establecidas controlando el desarrollo de los diferentes sectores del municipio, para ello se cuenta con mapas de la división político administrativa en formato impreso y aunque no se ha hecho un plan de Ordenamiento Territorial si se tienen ordenanzas municipales donde se registran la clasificación según la vocación de uso del suelo, las mismas identifican el barrio El Rincón en cuanto a sus límites territoriales, ósea el conflicto se origina en la calle Benito Monción ya que un propietario realizando una reconstrucción, donde no tiene la aprobación del ayuntamiento, alegándose violaciones de linderos, al igual que a las recomendaciones técnicas.

Por otro lado, el modelo de crecimiento en el Municipio crece hacia donde adquiere mayor plusvalía o sea Santo Domingo. zona más organizada y solo hay un proyecto en desarrollo y no en sentido contrario hacia Higüey donde tiene menos plusvalía por estar menos organizado. Ahora en la parte urbana la mayor parte de los terrenos pertenecen al Central Romana y donde el mayor problema es adquirir títulos propios desde el ayuntamiento, quien controla todos los espacios públicos / parques / aceras y zonas de esparcimientos que, si están muy bien regulados en el papel mas no en la práctica, nos tanto a eso existe una ordenanza municipal de la que veremos aspectos que cubre la misma:

- a) Uso de suelo / clasificación por categoría
- b) Trámite para solicitar su uso
- c) Ante proyectos de obras
- d) Linderos, espacios públicos y parqueos
- e) Certificados para permiso de demolición
- f) Certificados para cambio de uso de suelo
- g) Permiso verja Perimetral
- h) Excavaciones
- i) Resellado
- j) Colocación /reparación y/o mantenimiento de tuberías de agua potables o residuales
- k) Uso de espacio aéreo para el cableado de telecomunicaciones y tendido eléctrico
- l) Uso de espacio soterrado para el cableado de telecomunicaciones y tendido eléctrico
- m) Uso de espacio público para depósito de materiales de construcción y otros materiales
- n) Uso comercial de espacios públicos para expendio de alimentos u otra actividad comercial
- o) Uso de espacio público para publicidad diversa
- p) Requisitos del presente artículo



## Aspectos de su contenido:

- A) **Uso de Suelo;** Es la función conjunto de actividades que se realizan en el territorio. Ya sea En un lote, solar o en una edificación. Puede ser clasificado por la siguiente categoría:
- 1- **Residencial;** Es el uso destinado exclusivamente a viviendas unifamiliares.
  - 2- **Unifamiliares;** Que corresponde a una sola familia
  - 3- **Habitacional;** Se refiere a las edificaciones en donde residen individual o colectivamente más de Dos familias.
  - 4- **Comercial;** Es el uso destinado a las actividades comerciales o de comercialización de productos, bienes y servicios
  - 5- **Institucional;** Todo aquel uso que se refiere a las actividades de gestión, oficinas de servicios profesionales, fundaciones, ONGS y administración pública.
  - 6- **Industrial;** Todo aquel Uso que se refiere a las actividades destinada a la obtención, transformación y transporte de materias primas
- B) **Espacio Aéreo;** Es la porción de la atmosfera terrestre sobre suelo que pertenece al municipio.
- C) **Espacio Público;** Es el área del municipio destinado al uso de los munícipes como vías, aceras, parques, áreas verdes, mercados, entre otros
- D) **Anteproyecto;** Se refiere a la presentación de manera previa de los planos arquitectónico, indicando las especificaciones requeridas por la dirección de planeamiento urbano. Para los fines de obtener la no- objeción al proyecto.
- E) **Proyecto Definitivo;** Se refiere a la presentación final de los planos arquitectónicos con todas sus especificaciones y detalles para la aprobación.
- F) **Proyectos Extraordinarios;** Son todos aquellos proyectos que por sus características requieren de una mayor evaluación técnica para sus aprobaciones, como son; urbanizaciones, lotificación, estación de combustible, envasadoras, enterramiento de tanques, Antena de comunicación, colocación del tendido eléctrico, colocación de alambrado aéreo en general.
- G) **Reformulación;** Se refiere a la modificación de los planos previamente aprobados por la DGPU, que no ha obtenido la licencia del ministerio de obras publica y comunicaciones.
- H) **Remodelación y Anexos;** Se refiere a todo proyecto que modifica los planos aprobados bajo licencia de construcción del ministerio de obras publica y comunicaciones, integrando cambios a los mismos.
- I) **Resellado de planos;** Es el sellado de los planos aprobados por la dirección de planeamiento urbano que no han sufrido cambios considerables, exceptuando aquellos casos que han sido modificado sin afectar diseño, linderos, altura ni densidad.
- J) **Verjas;** Muro, pared o elemento construido para delimitar un solar o lote.
- K) **Demoliciones;** Es el derribo parcial o total de una edificación y otras estructuras.
- L) **Pared Medianera;** pared erigida sobre el linde de dos propiedades colindantes que es empleada por ambas.
- M) **Retiro a Lindero;** Es la distancia que debe guardar toda edificación hacia los diferentes limites (o linderos) que definen el solar o lote en el cual se ubica.
- N) **Densidad Poblacional;** Es la relación existente entre el número de habitante y la extensión superficial del terreno ocupado por los mimos.
- O) **Certificaciones;** Es la comunicación emitida por la dirección de planeamiento urbano mediante la cual se da respuesta a la información solicitada por los munícipes.

- P) **Normas Urbanísticas;** son criterios y parámetros físico – especiales y funcionales que permiten regular el comportamiento y las características de los diversos elementos de la estructura urbana.
- Q) **Publicidad Comercial;** Es toda forma de comunicación realizada por una persona física o jurídica, con el fin de promover de forma directa o indirecta la compra de bienes, productos y/o servicios.

A continuación, podemos ver el segundo edificio comercial de la empresa YINNI MUEBLES, el cual fue planificado y contó con las evaluaciones y permisos de construcción correspondientes, cumpliendo con las normas urbanísticas y de publicidad comercial.



**Fuente:** Director de Obras municipales Ing. Braulio Alexander Manzanillo /Ordenanza Municipal Del Seibo



# Seguridad

# Salud



## **EJE #1**

# **MESA SEGURIDAD NACIONAL**

**Criterios: 2- Seguridad Ciudadana**

**(DIGESET / DEFENSA CIVIL / EJERCITO NACIONAL / POLICIA NACIONAL)**

# Seguridad Ciudadana



Foto: Palacio de Justicia

- **La cárcel pública** está en el municipio de El Seibo (**Fortaleza**). En los Distritos Municipales, Secciones y Parajes (zonas rurales), los detenidos solo están de paso en los destacamentos y/o puestos de guardia y posteriormente son referidos al municipio cabecera.
- **Capacidad.** Fue diseñada para 200 reos y hoy excede a más de 1,000 encarcelados.
- **No hay Cárcel de Menores o Correccional.**



## Inventario de destacamentos policiales y su ubicación en el municipio

Municipio El Seibo	Distrito Municipal de Pedro Sánchez	Distrito Municipal de Santa Lucía	Distrito Municipal de San Francisco de Vicentillo
Hoyitos/ Los Cajuales (1)	Pedro Sánchez (1)	La Higuera (1)	San Fco. Vicentillo: Puesto de Guardia (1)
Sección Campiña: Puesto de Guardia (1)		Cruce de Pavón (1)	El Cercado (1)
Sección Mata de Palma (1)			
Sección El Cuey (1)			
Sección Palmilla: El Prado (1)			

**Nota:** 1-Los presos tienen un dormitorio con puerta de hierro y un canapé por individual, sino que, en la fortaleza, los dormitorios son colectivos, más o menos de 50 personas, donde improvisan Hamacas  
2-Motivos de apresamiento es: a) Droga y b) Violencia de Género  
c) Robos de ganado



Foto: Fortaleza Municipal

**Seguridad ciudadana /delincuencia**

Las principales problemáticas son	El Seibo (Zona Urbana)	Distritos Municipales	Secciones
<ul style="list-style-type: none"> <li>• <b>Falta de Agentes</b></li> </ul>	Falta de Agentes	Falta de Agentes	Falta de Agentes
<ul style="list-style-type: none"> <li>• <b>No hay consecuencias / se tapan las cosas</b></li> </ul>	No hay régimen de consecuencias	Se tapan las cosas	Se tapan las cosas
<ul style="list-style-type: none"> <li>• <b>Se adulteran los expedientes</b></li> </ul>	Se maquillan	Se adulteran los expedientes	Se adulteran los expedientes
<ul style="list-style-type: none"> <li>• <b>Se requieren más medidas de control</b></li> </ul>	Más medidas de control zonas entorno <b>Av. Manuela Diez y Barrio Villa Guerrero</b>	<b>Distrito Municipal de Santa Lucia</b> más medidas de control (más delincuencia)	más medidas de control
<ul style="list-style-type: none"> <li>• <b>la instalación del 911</b> (la seguridad en termino de salud no funciona)</li> </ul>	Estas instalaciones están en el municipio cabecera / Se requiere más eficiencia	<b>Distrito Municipal Pedro Sánchez y Santa Lucia</b> hay extensión de los bomberos, defensa civil	No cobertura en <b>Distrito Municipal San Francisco de Vicentillo</b> / no tienen punto fijo
<ul style="list-style-type: none"> <li>• <b>Modificación de las leyes de transito</b></li> </ul>	Tomar más medidas de noche, carnaval, fin de semana / motores en una goma	No se requiere	No se requiere



Foto: Fuerzas Armadas / cárcel hombres

<b>Ayuntamiento: mesa de Seguridad Ciudadana</b>			
<b>Integrantes</b>	<b>Condiciones que le dieron origen</b>	<b>Planteamientos solicitados</b>	<b>Reuniones</b>
Gobernadora	Incremento de la delincuencia	Aumento del patrullaje	Las reuniones para pasar revista a los acontecimientos son mensuales, a menos que amerite una reunión extraordinaria
Senador			
Alcalde			
Concejo de Regidores	<ul style="list-style-type: none"> <li>Solicitud de la asociación de ganaderos</li> <li>Solicitud del Bloque del Cacao</li> </ul> En ambos casos queja por hurto de la Producción	Aumentar la colaboración con asignación de combustible para el patrullaje	
Policía Nacional			
Cuerpo de Bomberos			
Defensa Civil			
Ministerio de la mujer	Voluntad política del alcalde	Levantamiento de los puntos críticos	
Ministerio de Educación			
Juntas de vecinos			
Sociedad civil			



Foto: Mesa de Seguridad Ciudadana



## Barrios donde se registran más casos de delincuencia

### Tipo De Casos

Municipio/ Barrios/ Casos más comunes		
Municipio Cabecera (Barrio)	Distrito Municipal (Barrio)	Secciones (Paraje)
1- Puntos de Drogas. 2- Robo de vacas. 3- Robo en las bancas de apuestas/loterías. 4- Atraco a personas.	<b>Distrito Municipal de Pedro Sánchez</b> 1- Robo de Conuco 2- Robos menores	<b>Secciones El Cuey y Las Cuchillas:</b> 1-Puntos de Droga 2-Robo de ganado
	<b>Distrito Municipal de Santa Lucia</b> 1- Puntos de Droga 2-Robo de noche en los conucos	<b>Sección Arroyo Grande</b> 1-Atraco hecho de menores
	<b>Distrito Municipal San Francisco de Vicentillo</b> 1- Robo de Cacao 2- Atraco a personas	<b>Sección Campiña</b> 1-Atracos <b>Sección Mata de Palma</b> 1-Atraco y robo de ganado

Mayor Casos de Delincuencia en el Municipio El Seibo



Foto: Ministerio Publico/ unidad de atención a Violencia de Genero

Foto: Destacamento PN Cruce de Pavón/ D.M. Santa Lucía



Foto: Destacamento PN La Higuera/ D.M. Santa Lucía



## Otras caras de la seguridad ciudadana



Foto: Cuerpo de Bomberos municipio El Seibo



Foto: Ambulancia y equipo humano Sistema 911 El Seibo



## Otras caras de la seguridad ciudadana




Foto: Centro Operativo Emergencias / Defensa Civil-El Seibo

<b>Acciones</b>		
<b>Municipio Cabecera</b>	<b>Distritos Municipales</b>	<b>Secciones</b>
<ul style="list-style-type: none"> <li>• <b>BOMBEROS CENTRAL</b> En la Ave. Manuela Diez (frente al palacio de Justicia)</li> </ul>	<ul style="list-style-type: none"> <li>• <b>BOMBEROS</b> Pedro Sánchez (1) Santa Lucía (1)</li> </ul>	No presentes
<ul style="list-style-type: none"> <li>• <b>CRUZ ROJA (1)</b> No tiene instalaciones, opera desde el ayuntamiento</li> </ul>	<ul style="list-style-type: none"> <li>• <b>CRUZ ROJA</b> No hay en los Distritos Municipales</li> </ul>	No presentes
<ul style="list-style-type: none"> <li>• <b>DEFENSA CIVIL</b> Calle/ Rafael B. Zorrilla Barrio. El Retiro</li> </ul>	<ul style="list-style-type: none"> <li>• <b>DEFENSA CIVIL</b> Pedro Sánchez Santa Lucía (Cruce de Pavón y la Higuera)</li> </ul>	No presentes



<b>Emergencia Orden de mayor frecuencia</b>	<b>Cuerpo de socorro</b>	<b>Mayor Cantidad de Casos</b>
1-ACCIDENTES / tránsitos	911, Bomberos y Defensa Civil	<b>37</b>
2-CICLON /naturaleza	COE, Bomberos, Policía, Defensa Civil	<b>2</b>
3-AHOGAMIENTO/ balnearios y ríos	Defensa Civil	<b>3</b>
4-FUEGO / por corto circuito	Bomberos	<b>6</b>
5- ELECTROCUTAMIENTO	Bomberos /911 Bomberos y Defensa Civil	<b>0</b>
7-MOVIMIENTO TELURICO	Bomberos y Defensa Civil/	<b>0</b>
8-BUSQUEDA Y RESCATE	Bomberos y Defensa Civil/Armada	<b>3</b>



Fotos: Destacamento PN Municipio El Seibo



# EJE #2

# MESA DE AGUA Y ACCESO A LA SALUD

**Criterios: 12- Acceso a agua y mejora del  
recurso**

**3- Acceso a la Salud Universal**

**(INAPA / MINISTERIO DE SALUD / SNS / CONAPOFA)**



Foto: Salto La Jalda / San Francisco de Vicentillo

# Agua potable

ACUEDUCTO (nombre) (Múltiple o simple)	Obra de Toma de Agua (Rio, Pozo Tubular, Manantial, y/o empalme)	Forma de conexión (en red, por gravedad, por bombeo, o contra embalse, o reservorio)	Ubicación (Municipio, DM, Comunidad/ Sección, Paraje) desde donde recibe la alimentación
Acueducto	Obra de Toma	Conexión	Secciones y Paraje
Acueducto del Seibo	Su obra de toma del agua es del Rio Soco, Seibo.	Su forma de conexión es en las Dos Boca del Rio Seibo y Soco desde donde extrae por bombeo a la planta de tratamiento y de aquí al tanque para posterior distribución por gravedad	En Cambio, en los parajes se alimentan por pozos tubulares desde los arroyos
Es administrado por INAPA	No se nutre de manantial ni de pozos		Y se conservan en reservorios que funcionan con paneles solares
Cuenta con Planta de tratamiento			
Es un acueducto de tipo Múltiple			
Que fue construido en la época de Balaguer			





## Identificación de necesidades

Agua potable	Municipio	Distrito Municipales	Secciones
<b>Problemática:</b> 1-La ausencia de una planta de tratamiento de aguas residuales 2-, un sistema alcantarillado obsoleto, e insuficiente O inexistente 3-Ausencia de redes de conexión al acueducto 4-Avería en el sistema o líneas	1-El principal problema de las aguas residuales es que en su línea de recolección se desbordan y terminan en el río 2-El sistema de alcantarillado es obsoleto 3-las conexiones están en buen estado 4- hay pocas averías en sus líneas		No tienen alcantarillado  Si aguas dulces, aunque no acta para el consumo humano más para las labores del hogar
<b>Abastecimiento</b> horario de suministro y forma constante o intermitente	En el Seibo el servicio de agua es consistente tanto en el Distrito Municipal como en el Municipio Cabecera, Suplen 2 veces al día		
<b>Mantenimiento a las instalaciones</b> (Semana, Mensual o Anual)	Los mantenimientos de la planta son mensuales, son constantes, si planificados, más en las redes solo cuando aparece la avería		
<b>Aditivos que se aplican para garantizar la potabilidad del agua:</b> Sulfato de aluminio (para disminuir la turbiedad) Hipoclorito de calcio (granulado) y cloro gas	Le echan aditivos para quitar la turbidez, sedimentación y cloro gas para neutralizar los olores en la salida, en la entrada con cloro en pastillas		
<b>Quien se encarga de averías</b> (El departamento de operaciones de INAPA u obras públicas)	<b>INAPA</b> se encarga de las averías, posterior a un reporte desde el municipio, se envía un técnico para verificación del nivel de daño y posteriormente entra la brigada		
<b>Volumen de consumo de agua</b> (Según m3/seg. promedio hora/día)	Se produce 155 litros por segundo, consumiéndose 1800 galones el equivalente al llenado de dos veces en el día		
<b>Puntos críticos</b> (Especificar ubicación)	<b>Casco urbano Municipio:</b> Barrio Las Quinientas y Colina Don Guillermo	<b>Distrito Municipal</b> Pedro Sánchez y San Francisco de Vicentillo / son buenos, el mayor problema está en Distrito Municipal de Santa Lucia (La Higuera)	<b>Secciones:</b> El acueducto se maneja por sistema solaren la Sección El Cuey, ya que constantemente se roban los paneles y el ayuntamiento los tiene que comprar
<b>Rangos de cobranzas</b> grupos Residenciales (R-1, R-2, R-3, R-4, R-5), Comerciales (C-1, C-2, C-3, C-4, C-5), H/Hoteles H-1, H-2, H-3), I/ Industrias I-1, I-2, I-3	ORDEN DE CONSUMOS/ Por ende sus categorías de sus cobranzas R-5 Car Wash, R-5 Los Hoteles, R-5 Bombas de Combustibles R-3 Las Industrias, R-2 Los Comercios, R-1 Las Residencias		
<b>Criterios de Cobranzas</b> (Depende del consumo del usuario cae en los rangos)	En el caso del Municipio el ayuntamiento asume los gastos de compra de las bombas sumergibles y las cobranzas, en cambio en los Distritos Municipales y las secciones el agua de los acueductos rurales la manejan los comités de Asuntos Comunitarios		
<b>Abastecimiento a las empresas</b> (Identificar cuál de los 3 rangos I-1, I-2, I-3, I/ Industrias)	En este caso no aplica en el municipio completo no se registran grandes empresas y/o industrias		



<b>Manejo del agua potable</b>			<b>Lugar de toma</b>
<b>Municipio</b>			Abastecimientos
El agua purificada se compra (ver anexo cuadro con tipos de agua potable y forma de distribución)			
<b>Manejo Aguas Residuales</b>			<b>Lugar de descarga</b>
<b>Municipio</b>	<b>Distritos Municipales/ Secciones/Parajes</b>	<b>Municipio</b>	Disposición aguas residuales
Donde Cae a la antigua planta de tratamiento	Se envían a Cañadas	Se envían a hoyos sépticos	
Al río/ la cloaca va a la planta de tratamiento se desborda y llega al río	Las zonas rurales van a las cañadas	60% la envía al séptico ya que todo el que construye en la actualidad hace uno y se conecta	
<b>Solo los barrios que cuentan con alcantarillados son:</b> Bo. Los Hoyitos, El Retiro, EL Rincón, La Manicera, Indiana			

### Agua potable que se vende en el Seibo

<b>Nombre</b>	<b>Tipo de empaque</b>	<b>Procesadora local / de fuera</b>	<b>Municipio cabecero</b>
<b>Agua Tinaja</b>	Funditas	Procesadora local / envasadas en el seibo	
<b>Agua Meriba</b>	Granel por todos los barrios		
<b>Agua los Sauces</b>	Tanques cisterna y botellones grandes		
<b>Agua Cocuyo</b>	Botellones / fundas		
<b>Agua Prorimal</b>	Botellones / fundas		
<b>Agua Cristal</b>	Botellones / fundas	Procesada fuera/ envasadas fuera	<b>STO.DGO</b>
<b>Agua Sensacional</b>	Botellones / fundas		<b>Distrito Municipal Pedro Sánchez planta Procesadora</b>
<b>Agua Pelicano</b>	Botellones / fundas		

# Salud

911



**La salud del Municipio Santa Cruz del Seibo** casi siempre va a atenderse al Hospital regional Antonio Musa en San Pedro de Macorís o en el hospital regional de Higüey, ya que en la actualidad el hospital del municipio se encuentra en fase de remodelación y un poco detenido (12 años), donde aún los quirófanos no están instalados y las cirugías que se arriesgan hacerse son desde las salas de parto. Ahora si analizamos la salud desde el ámbito del personal médico diríamos que está capacitado, con enfermeras suficientes que aun estando premiadas por lo general no son activistas de huelgas, nuestra mayor fragilidad se refleja en la falta de equipos tecnológicos para dicho hospital , sobre todos aquellos que permiten hacer diagnostica ( tomógrafo , de resonancia magnética) ahora a nivel de provincia si tenemos un centro de Diagnostico que está en 85% de la construcción y uno en Miches (que manejarían todo lo que es Rayos X, laboratorio clínico, mamografía ,son mamografía es aquí donde se incluirían el tomógrafo y la resonancia magnética).

Por otro lado si hablamos del **proceso de vacunación** diríamos que a lo interno no se refleja una estadística real en la provincia porque nuestro habitantes van y vienen en su mayoría no hacen vida permanente en la misma ya que sus trabajos hacen que la información aparezca en donde residen , pero tenemos al momento el 65% con la 1era dosis , 53% con la 2da dosis , y la 3era dosis por estar en proceso aun no la hemos contabilizado , ahora durante la cuarentena los casos críticos de Covid-19 se atendieron fuera por no contar con salas de cuidados intensivos y no poder entubar ,en cambio los casos leves permanecieron haciendo el tratamiento desde aquí.

Si tenemos que hablar del **servicio 911** , aquí presenta la siguiente dificultad no tenemos centro de operaciones en la provincia , dependemos de la autorización del 911 de Santiago por lo que a veces ha llegado a esperarse hasta 4 horas para su autorización en caso de fallecimiento y aunque la policía



se presenta , no toca nada hasta tanto viene el médico y hay que correr con la suerte de que la ambulancia este en buen estado ,sino hay que apoyarse en las ambulancia de la Cruz Roja que están dan el servicio cobrando.

Desde la regional se tienen varios programas de Tuberculosis DPS, de VIH-SIDA y Servicio de Atención Integral.

La información estadística será ofrecida teniendo como fuente la gerencia de Área quienes tienen control de las 5 zonas de salud, pasantes, epidemiologías, causas y número de casos.

**Fuente:** Regional de Salud /Dr. Victor Joa

### Total de recursos Humanos de la gerencia de Área (nivel primario)

Personal de Salud	Cantidad
Médicos asistentes	45
Médicos familiares	7
Médicos pasantes	25
Médicos ginecólogos	3
Licenciadas en enfermería	4
Auxiliares	52
Promotores	28 a 30
Bio-analistas	Ahora tienen 6 en 1er nivel / están 2do nivel tienen 12
Odontólogos	4 operan Distrito Municipal Pedro Sánchez
Asistentes de la parte administrativa	1 encargado del centro
<b>TOTAL</b>	

### Recursos humanos por zonas de salud, según tipo / Provincia del Seibo

Numero/ nombre de zonas	Médicos	Lugares que operan/por zonas						
		EL Cedrito	Pueblo Viejo	La Mina	La Gina	Los franceses	Las lisas	
<b>Zona 1</b> (Miches)	Dr. Katherine Chahin							
<b>Zona 2</b> (Pedro Sánchez)	Dr. Yunior Medina / Dra. Karin Mejia	Pedro Sánchez	El Cuey	Los Casiquillos	Mirador Sur  Dra. Karin	Ginandiana	Las cuchillas  Dra. Karin	Arroyo Grande  Dra. Karin
<b>Zona 3</b> (El Pintado)	Dr. Yunior Medina	El Pintao	La Higuera					
<b>Zona 4</b> (Villa Guerrero)	Dra. Karin Mejia	Villa Guerrero	Las Quinientas					
<b>Zona 5</b> (Las Guajabas)	Dra. Carolina Mercedes	Las Guajabas	Magarin	Vicentillo	La Garantía	El Guaral	El Cerrito	Cañada del agua

**Fuente:** Gerencia de Salud del Seibo entrevistada Osvianny Zorrilla



**UNAP/ enfermedades más frecuentes / No. de Casos**

Enfermedades	Cantidad de Casos	Incidencia de visitas	Cantidad de Casos
Parasitosis	43	Consultas a nivel de las unidades	1,710
Diabetes	244		
hipertensión	593		
TB/ Tuberculosis	15		
Enfermedades febriles agudas	354		
Lesiones por causas externas	-----		
Enfermedades de Diarrea aguda	7		
ITS todas	3		
Dermatosis	2do nivel		
Procesos alérgicos	357		
Asma	25		
Artritis	46		
Epilepsia	6		
Accidentes Cerebrovasculares	2do nivel		
Trastornos Mentales	17		
<b>Total Casos a nivel general</b>	<b>1,710</b>	<b>Total de casos</b>	<b>5,661</b>

**Estatus de las UNAP, su principal requerimiento** esta sobre la base de equipamiento técnicos que serían:

- Cuello de ganso
- Camas
- Camillas
- Sillas en Hileras
- Escritorios
- Kit de Cirugía Menor
- Abanicos
- Estufas entre otros (Agua y Electricidad)

Ahora si hablamos de **necesidades en sentido general** irían en este orden las necesidades de los centros:

- a) Material Gastable
- b) Camas
- c) Medicinas y material quirúrgico
- d) Ambulancia
- e) Equipos Tecnológicos

**Los organismos internacionales que hacen aporte a nivel público son UNICEF y USAID** y la ayuda está enfocada a Ancianos (con sus medicamentos Básicos) y a los niños desnutridos (con alimentos y proteínas)

## Recursos disponibles

<b>Establecimientos de Salud Públicos 5 zonas de salud</b>	
<b>Hospitales</b>	
<b>Hospital / UN HOSPITAL PROVINCIAL Dr. Teófilo Hernández (Que trabaja de forma disfuncional sin equipos/ ni Quirófanos) Ave. Manuela Diez Jiménez</b>	
<b>Un hospital municipal Miches c/ Pepillo Salcedo #1</b>	
<b>Clínicas C/R (privadas)</b>	
<b>Clínica de Especialidades Dr. Chaim</b>	
<b>Clínica Especializada del Este Dr. Solimán (Servicios: Pediatría/ Medicina Familiar/ Ginecología / Medicina Interna / Ortopeda /Nefrólogo- Riñones</b>	
<b>Centros primer nivel (CPN) Zona Urbana</b>	
<b>Bo. Villa Guerrero I y II (2 unidades)</b>	
<b>Bo. La Higuera (2 unidades)</b>	
<b>Bo. Las Quinientas (2 unidades)</b>	
<b>Zonas Rurales del Municipio Cabecera</b>	
<b>Arroyo Grande</b>	
<b>Las Cuchillas</b>	
<b>Zonas Rurales del Distrito Municipal San Fco. De Vicentillo</b>	
<b>Consultorios Médicos</b>	
<b>11Consultorios (Odontológicos de carácter privado)</b>	
<b>UNAP</b>	
<b>24 unidades de atención</b>	
<b>Ver desglose por zonas / personal a cargo</b>	
<b>Los casos más atendidos en función de frecuencia son: 1- hipertensión</b>	
2- Diabetes	
3- Papanicolau	
4-Serv. Prenatales	
5- Prevención	



**Fuente:** Gerencia de Salud / entrevistada Osvianny Zorrilla

## Sector Salud Prestador de Servicios Privados

Numero de Prestadores de Salud Privado	Numero
Clínicas Privadas	3
Laboratorios Clínicos	5
Clínicas/Consultorios Odontológicos	11
Laboratorios Odontológicos	0
Farmacias	11
Centros de Emergencias	3
Ambulancias Disponibles	0

## Sector Salud Prestador de Servicios Públicos

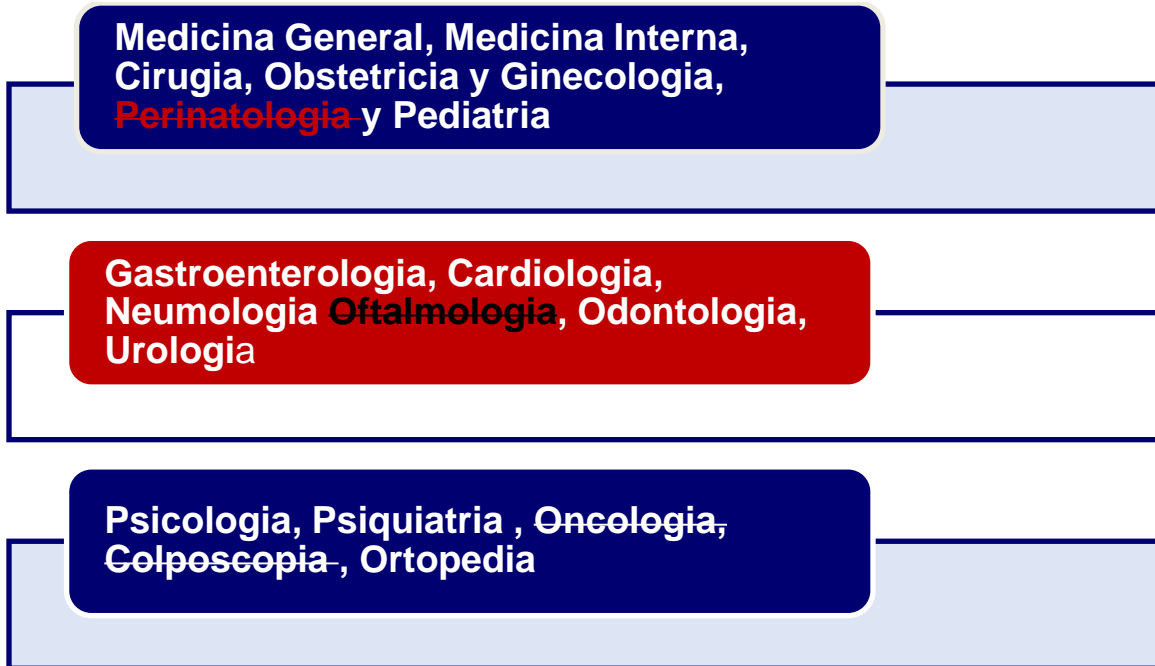
Numero de Prestadores de Salud Publico	Numero
Laboratorios Clínicos	2
Clínicas/Consultorios Odontológicos	3
Boticas Populares	7
Centros de Emergencias	1
Ambulancias Disponibles	0



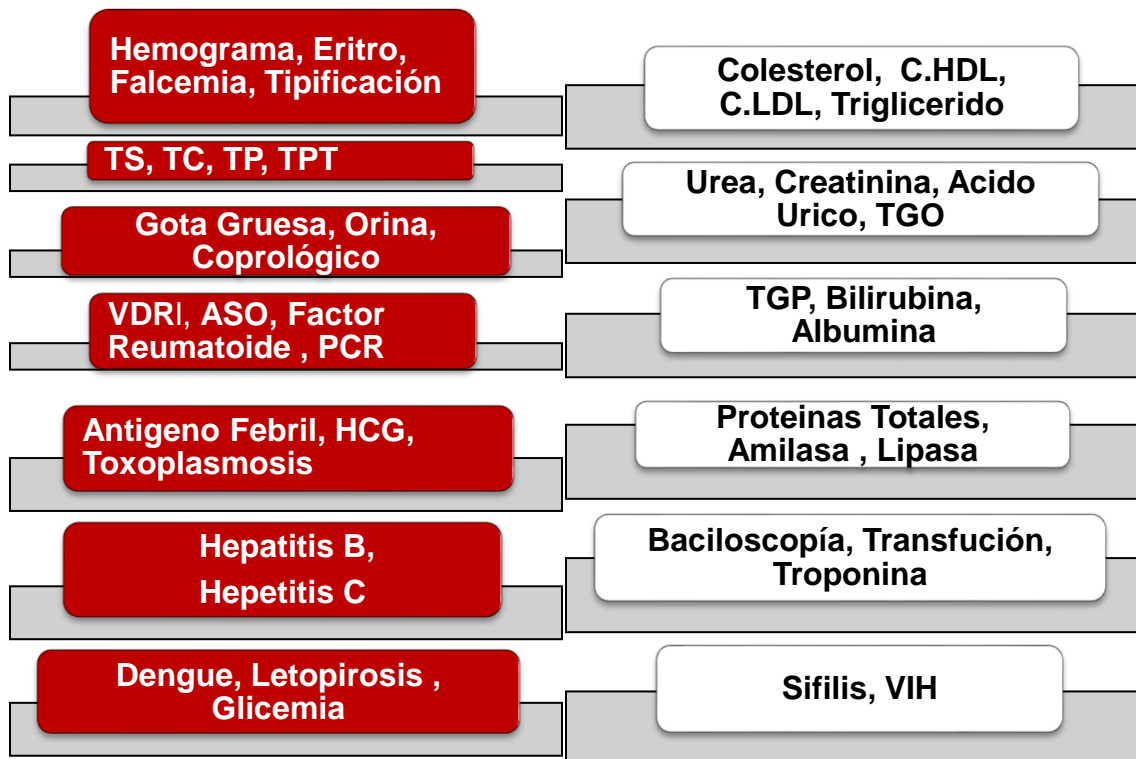
Fuente: Gerencia de Salud / entrevistada Osvianny Zorrilla



### Especialidades que se atienden desde el hospital municipal



### Análisis de laboratorios que se realizan desde el hospital municipal



# Camas, el hospital en estos momentos 31 camas



## Indicadores Básicos de Salud / Centros de 2do Nivel

Vigilancia Epidemiológica (Enfermedad Transmitida por vectores)	
• Dengue	Son referidos al 2do nivel / ya que no hay equipamiento para atender estos casos
• Zika	
• Zoonosis:	
• Leptospirosis.	Solo se trata a primer nivel
• Tuberculosis	
• Enfermedades Inmune prevenibles.	Son referidos al 2do nivel
• Síndrome de Guillan Barret/ Parálisis Flácida Aguda,	

Fuente: Gerencia de Salud / entrevistada Osvianny Zorrilla

## Las principales causas de mortalidad:

Primeras Causas de Mortalidad en la Población General				
Nivel Provincial				
Causas	Año 2021 (Julio- Diciembre)		Año 2022 (Enero -Julio)	
	Número de Casos	Tasa /Mil Habitantes	Número de Casos	Tasa /Mil Habitantes
1. Infarto Agudo de Miocardio	12	0.1	6	00.7
2. Neumonía Bilateral	5	0.06	2	0.02
3. Accidentes Cerebro vascular				
4. Hipertensión Arterial	7	0.08	5	0.06
5. Shock Hipovolémico			1	0.01
6. Paro Cardiorrespiratorio	16	0.2	11	0.1
7. Edema Agudo de Pulmón	6	0.07	2	0.02
8.Trauma Cráneo encefálico			1	0.01
9.Cancer Metástasis de Pulmón	1	0.01		
10. Insuficiencia Cardíaca Congestiva	7	0.08	4	0.05
Otras.	22	0.02	16	0.2
<b>Total</b>	<b>76</b>	<b>0.09</b>	<b>48</b>	<b>0.6</b>
Población: 194, 795				

Fuente: Hospital General Dr. Teófilo Hernández / 2021 /2022



## Indicadores básicos de salud/ Centros de segundo nivel

Indicador	Tasa de la provincia por 1000 habitantes	Tasa Nacional
Esperanza de vida al nacer	74.47 años para ambos sexos	74.47 años para ambos sexos
Tasa de Natalidad	3.6 nacimiento por años	18.86% nacimiento por años
Tasa Global de Fecundidad	1.0 hijos por mujer	2.29 hijos por mujer
Crecimiento vegetativo		
Tasa de mortalidad neonatal	0%	23.4%
Tasa de mortalidad Infantil	0%	27.9%
Tasa de mortalidad en menores De 5 años	0%	24%
Tasa de mortalidad materna	0%	95%

## Vigilancias desde entidades de salud

Instituciones que trabajan en tema de Salud en Prevención	
Centro de Atención los Adolescentes,	Hospital (2do nivel)
Despacho de la asistencia Social,	Oficina independiente
<b>La DPS Contamos con los Programas de salud de Promoción y Prevención</b>	
VIH/ SIDA	1er Nivel
Planificación Familiar	1er Nivel
Cáncer Cérvico-Uterino	Se detecta en el 1er nivel y se refiere para ser atendido en el 2do nivel
Cáncer de Mama	
Embarazo En adolescentes	
Tuberculosis	1er Nivel
<b>Vigilancia Epidemiológica Para el control de las enfermedades</b>	
Mortalidad Materna e Infantil, Mujeres en edad Fértil	Hospital (2do nivel)
Inmundo prevenible	Hospital (2do nivel)
Tropicales (Zika y Chiquingunya)	Se detecta en el 1er nivel y se refiere para ser atendido en el 2do nivel para tratamiento
Control de malaria	
Agua y Alimentos (Cólera)	

Fuente: Hospital General Dr. Teófilo Hernández / (Julio- 2021/ julio 2022)  
Lic. Edwin Scroggins/ SNS



# Datos secundarios de salud ofrecido por SNS, equivalente a PMD01-F06



## Reporte de producción de servicios y atenciones en salud en establecimientos del nivel complementario de la red pública-SNS

**Servicio Nacional de Salud**  
Dirección de Gestión de la Información

Año	Trimestre	Mes
2021	Todas	06-Junio

Fuente: Base de datos del módulo de registro de producción de servicios de salud - Formulario 67-A



Año Trimestre Mes Región Provincia Establecimiento  
 2021 Todas 06-Junio Todas Todas DR TEOFILO HERNANDEZ

**5.920**  
Total consulta externa

1.183 19,98 %  
Primera vez  
4.737 80,02 %  
Subsecuente

**166**  
Total de Hospitalizacion

163 98,19 %  
Egresos por altas  
3 1,81 %  
Egresos por defunciones

**523**  
Total de emergencias

26 4,97 %  
Ingreso 911  
450 86,04 %  
Propios medios  
9 1,72 %  
Referido de otro EESS  
38 7,27 %  
Otros medios

**70**  
Total proc. quirúrgicos

59 84,29 %  
Cirugía mayor  
11 15,71 %  
Cirugía menor

**7.767**  
Pruebas de laboratorio

3.912 50,37 %  
Ambulatorios  
3.085 39,72 %  
Emergencias  
770 9,91 %  
Hospitalizados

**57**  
Total de partos

31 54,39 %  
Vía\_cesareas  
26 45,61 %  
Vía vaginal

**1.904**  
Imágenes

838 44,01 %  
Ambulatorios  
646 33,93 %  
Emergencias  
420 22,06 %  
Hospitalizados

**55**  
Total nacidos vivos

10 18,18 %  
Bajo peso  
1 1,82 %  
Prematuros  
0 0,00 %  
Mal formacion





Atrás

Año: 2021 | Trimestre: Todas | Mes: 06-Junio | Región: Todas | Provincia: Todas | Establecimiento: DR TEOFILO HERNANDEZ

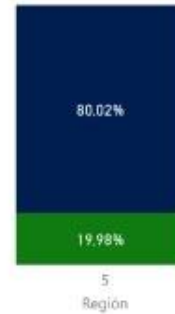
**5.920**  
**Total consulta externa**

4.079      .841  
 68,90 %      31,10 %

Servicio	Tra. Vez	Subsecuente	Total Consultas
Medicina General	497	2.820	3.317
Pediatría	107	431	538
Obstetricia	37	276	313
Ginecología	162	135	297
Neumología	47	203	250
Cardiología	23	143	166
Urología	46	85	131
Endocrinología	26	104	130
Oftalmología	28	83	111
Otorrinolaringología	20	81	101
Neurología	87	11	98
Psiquiatría	28	64	92
Psiquiatría	12	68	80
Gastroenterología	18	53	71
Endocrinología	9	57	66
Nefrología	8	51	59
Planificación Familiar	13	25	38
Urología	7	29	36
Cardiología	8	18	26
Cirugía Cardiovascular	0	0	0
Cirugía Pediátrica	0	0	0
Cirugía Plástica	0	0	0
Dermatología	0	0	0
<b>Total</b>	<b>1.183</b>	<b>4.737</b>	<b>5.920</b>

Consultas de Tra. Vez y Subsecuentes por Regiones

● Primera Vez ● Subsecuentes

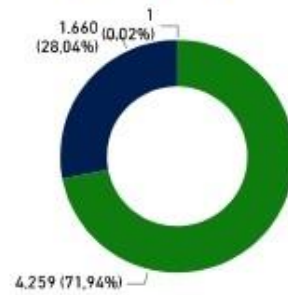


Region	No.	%
REGION 5	5.920	100,00%
<b>Total</b>	<b>5.920</b>	<b>100,00%</b>

Provincia	No.	%
EL SEIBO	5.920	100,00%
<b>Total</b>	<b>5.920</b>	<b>100,00%</b>

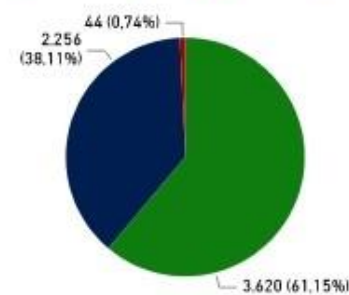
Consultas por nacionalidad

● Dominicana ● Haitiana ● Otras ● N/D



Consultas por afiliación

● No Afiliados ● SENASA ● Otras ARS ● N/D



Establecimiento	No.	%
DR TEOFILO HERNANDEZ	5.920	100,00%
<b>Total</b>	<b>5.920</b>	<b>100,00%</b>



Atrás

Año: 2021 | Trimestre: Todas | Mes: 06-Junio | Región: Todas | Provincia: Todas | Establecimiento: DR TEOFILO HERNANDEZ

### Emergencias según vías de ingreso y egreso

Región	Ingresos por propios medios	Ingresos vía 911	Ingresos por referimiento de otros EESS	Ingresos por otros medios	Total Ingresos	Egresos por altas medicas	Egresos por altas a petición	Egresos por fugas	Egresos por hospitalización	Egresos por referimientos a otros eess	Egresos por defunciones	Total Egresos
REGION 5	450	26	9	38	523	310	3	0	166	42	2	523
EL SEIBO	450	26	9	38	523	310	3	0	166	42	2	523
<b>Total</b>	<b>450</b>	<b>26</b>	<b>9</b>	<b>38</b>	<b>523</b>	<b>310</b>	<b>3</b>	<b>0</b>	<b>166</b>	<b>42</b>	<b>2</b>	<b>523</b>

# 523

## Total de emergencias

309  
59,08 %

214  
40,92 %

por Nacionalidad

...cias Dominicanos

157

Emergencias Haitianos

0

Emergencias Otras Nac.

0

Emergencias Nac. ND.



Año: 2021 Trimestre: Todas Mes: 06-Junio Región: Todas Provincia: Todas Establecimiento: DR TEOFILO HERNANDEZ

**166**  
Total de Hospitalizaciones

Egresos	Altas	Defunciones	Total
Obstetricia	60	0	60
Pediatría	30	0	30
General	22	0	22
Neonatal	16	0	16
Neonatal Intensivo	13	0	13
Neonatal de Alta Complejidad	7	0	7
Neonatal de Alta Complejidad II	4	2	6
Neonatal de Alta Complejidad III	6	0	6
Neonatal de Alta Complejidad IV	5	1	6
Neonatal de Alta Complejidad V	0	0	0
Endocrinología	0	0	0
Geriatría	0	0	0
Hematología	0	0	0
Medicina General	0	0	0
Nefrología	0	0	0
Neurocirugía	0	0	0
Oftalmología	0	0	0
Otorrinolaringología	0	0	0
Otras Especialidades	0	0	0
Psiquiatría	0	0	0
<b>Total</b>	<b>163</b>	<b>3</b>	<b>166</b>

Egresos hospitalización por Región

Egresos Altas Egresos Defuncion

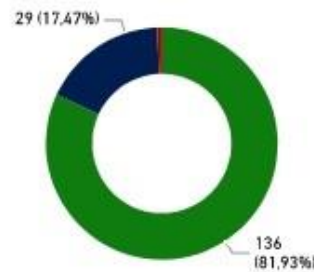


Region	No.	%
REGION 5	166	100,00%
<b>Total</b>	<b>166</b>	<b>100,00%</b>

Provincia	No.	%
EL SEIBO	166	100,00%
<b>Total</b>	<b>166</b>	<b>100,00%</b>

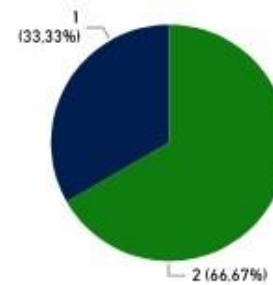
Hospitalizaciones por Nacionalidades

Dominicanos Haitianas Otras N/D



Egresos por defunciones

Defunciones Mayor 48 horas Defunciones Menor de 48 ...



Establecimiento	No.	%
DR TEOFILO HERNANDEZ	166	100,00%
<b>Total</b>	<b>166</b>	<b>100,00%</b>



Atrás

Año: 2021 Trimestre: Todas Mes: 06-Junio Región: Todas Provincia: Todas Establecimiento: DR TEOFILO HERNANDEZ


**70**  
Total proc. quirúrgicos

55 15  
78,57% 31,10%

Servicio	Cirugia Menor	Cirugia Mayor	Total
Obstetricia	0	31	31
Cirugia General	11	16	27
Ginecología	0	7	7
	0	3	3
	0	2	2
ón	0	0	0
ial -	0	0	0
usticia	0	0	0
Cirugias Pediátricas	0	0	0
Dermatología	0	0	0
Neurocirugia	0	0	0
Odontología	0	0	0
Oftalmología	0	0	0
Oncológica	0	0	0
Otorrinolaringología	0	0	0
Otros procedimientos quirurgicos	0	0	0
Reconstructivas no	0	0	0
<b>Total</b>	<b>11</b>	<b>59</b>	<b>70</b>

Procedimientos Quirúrgicos por Región

● Cirugia Menor ● Cirugia Mayor

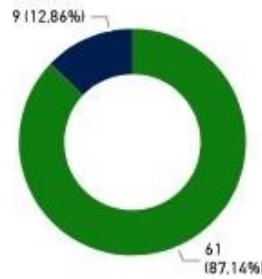


Region	No.	%
REGION 5	70	100,00%
<b>Total</b>	<b>70</b>	<b>100,00%</b>

Provincia	No.	%
EL SEIBO	70	100,00%
<b>Total</b>	<b>70</b>	<b>100,00%</b>

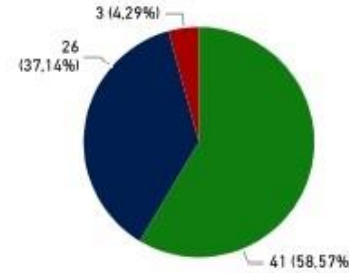
Cirugías por Nacionalidades

● Dominicanas ● Haitiana ● Otras ● N/D



Cirugías por afiliación

● No Afiliados ● SENASA ● Otras ARS ● N/D



Establecimiento	No.	%
DR TEOFILO HERNANDEZ	70	100,00%
<b>Total</b>	<b>70</b>	<b>100,00%</b>



Atrás

Año: 2021 Trimestre: Todas Mes: 06-Junio Región: Todas Provincia: Todas Establecimiento: DR TEOFILO HERNANDEZ

**57**  
**Total de partos**

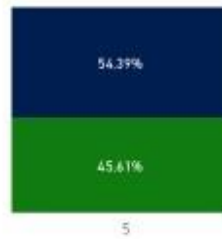
26 Vaginal  
31 Cesarea

0 Partos Gemelares  
0 Partos Multiples

Región	Vaginal	Cesarea	Total	%
<b>REGION 5</b>	<b>26</b>	<b>31</b>	<b>57</b>	<b>100,00%</b>
<b>EL SEIBO</b>	<b>26</b>	<b>31</b>	<b>57</b>	<b>100,00%</b>
DR TEOFILO HERNANDEZ	26	31	57	100,00%
<b>Total</b>	<b>26</b>	<b>31</b>	<b>57</b>	<b>100,00%</b>

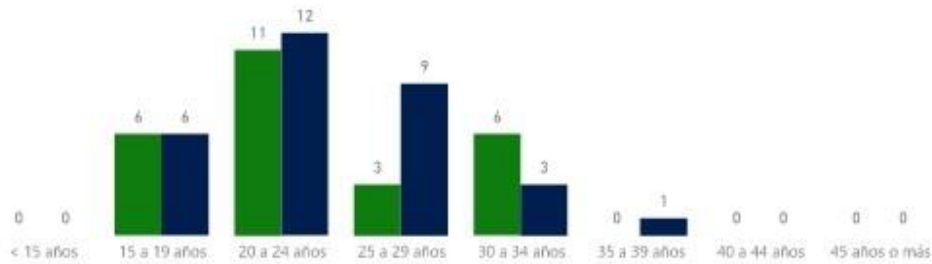
Tipos de partos por Regiones

Via vaginal Via cesarea



por etarios

Via vaginal Via cesarea





Atrás

Año

2021

Trimestre

Todas

Mes

06-Junio

Región

Todas

Provincia

Todas

Establecimiento

DR TEOFILO HERNANDEZ

5 principales morbilidades

Consulta Externa

I10-I15 - Enfermedades Hipertensivas  
 E10- E14 - Diabetes mellitus  
 J00-J06 - Infecciones agudas de las vías respiratorias superiores  
 F30-D39 - Trastornos del humor  
 J09-J10 - Gripe y Neumonía

5 principales morbilidades

Emergencias

I10-I15 - Enfermedades Hipertensivas  
 E10- E14 - Diabetes mellitus  
 J00-J06 - Infecciones agudas de las vías respiratorias superiores  
 J09-J10 - Gripe y Neumonía  
 F30-D39 - Trastornos del humor

5 principales morbilidades

Hospitalización

I10-I15 - Enfermedades Hipertensivas  
 E10- E14 - Diabetes mellitus  
 J20-J22 - Enfermedades respiratorias inferiores agudas  
 N70-N77 - Enfermedades inflamatorias de los órganos pélvicos femeninos  
 J00-J06 - Infecciones agudas de las vías respiratorias

Morbilidades

No. casos en  
consulta externa% casos en  
consulta externaNo. casos en  
emergencia% Casos en  
emergenciaNo. casos en  
hospitalización% Casos en  
hospitalización

Morbilidades	No. casos en consulta externa	% casos en consulta externa	No. casos en emergencia	% Casos en emergencia	No. casos en hospitalización	% Casos en hospitalización
A00-A09 - Enfermedades infecciosas intestinales	16	0,33%	4	1,08%	3	2,80%
A50-A64 - Infecciones con un modo de transmisión predominantemente sexual	131	2,74%	0	0,00%	2	1,87%
B62 - Parasitosis intestinales, sin otra especificación	98	2,05%	0	0,00%	4	3,74%
D50-D53 - Anemias nutricionales	73	1,53%	0	0,00%	4	3,74%
D55-D59 - Anemia hemolítica	0	0,00%	0	0,00%	1	0,93%
D64 - Aplasia y otras anemias	0	0,00%	0	0,00%	0	0,00%
E10-E14 - Diabetes mellitus	1.522	31,85%	72	19,35%	9	8,41%
Trastornos mentales y de comportamiento debidos al consumo de psicotrópicos	0	0,00%	0	0,00%	0	0,00%
Trastornos del humor	181	3,79%	1	0,27%	1	0,93%
Trastornos de la conjuntiva	0	0,00%	0	0,00%	0	0,00%
Enfermedades Hipertensivas	1.751	36,65%	82	22,04%	11	10,28%
Enfermedades cardiacas isquémicas	4	0,08%	0	0,00%	2	1,87%
J00-J06 - Infecciones agudas de las vías respiratorias superiores	227	4,75%	38	10,22%	8	7,48%
J09-J10 - Gripe y Neumonía	179	3,75%	19	5,11%	7	6,54%
J20-J22 - Enfermedades respiratorias inferiores agudas	102	2,13%	6	1,61%	9	8,41%
J30-J39 - Otras enfermedades de las vías respiratorias superiores	15	0,31%	3	0,81%	4	3,74%
J40-J47 - Enfermedades respiratorias inferiores crónicas	0	0,00%	0	0,00%	0	0,00%
K20-K31 - Enfermedades del esófago, estómago y del duodeno	23	0,48%	7	1,88%	6	5,61%
L00-L08 - Infecciones de la piel y del tejido subcutáneo	63	1,32%	2	0,54%	0	0,00%
M50-M54 - Otras dorsopatías	0	0,00%	0	0,00%	0	0,00%
M60-M79 - Trastornos de los tejidos blandos	5	0,10%	0	0,00%	0	0,00%
N25-N29 - Otros trastornos del riñón y del uréter	87	1,82%	53	14,25%	8	7,48%
N70-N77 - Enfermedades inflamatorias de los órganos pélvicos femeninos	48	1,00%	2	0,54%	9	8,41%



Foto: Hospital Dr. Teófilo Hernández



# Hábitat



## EJE #2

# MESA DE HABITAT

### **Criterios:**

**14- Vivienda digna y adecuada**

**3-Hacia una política integral de creación de oportunidades**

**5-Hacia una educación de calidad y equidad**

**10-Deportes con enfoque para el cambio**

**6-Crear oportunidades para la juventud**

**(COMUNIDAD DIGNA / CONANI / PROSOLI / MINERD / MIDEREC / MJ /  
MINISTERIO DE CULTURA)**



# Desarrollo social - Población

## Asistencia social a la población vulnerable

Tipo de beneficio dentro del programa Progresando con solidaridad (PROSOLI)	Cantidad de tarjetas entregadas Programa Solidaridad	Monto RD por programas de tarjetas entregadas
<b>ALIMENTATE (Comer es Primero)</b>	10,768	<b>17,767,200</b>
<b>Bono gas</b>	11,557	<b>2,634,996</b>
<b>Bono Luz</b>	3,435	<b>1,429,600.08</b>
<b>PREPARATE (Incentivo Escolar)</b>	No tiene beneficiarios por el momento	
<b>Nota:</b> Información Agosto /2021 <b>Fuente:</b> Programa Solidaridad // actualizado		

**Categorización socio-económica** realizado por entidad a los lugares considerados de prioridad como resultado de focalización geográfica para establecer mapa de pobreza.

Datos	Población	Hombres	Mujeres	Menores de 14 años	Mayores de 65 años	Discapacitados	Viviendas	Vivienda con Mayor vulnerabilidad
Generales	91,659	47,238	44,421	29,809	8,103	1,306	28,783	22,313
Seibo	70,923	36,785	34,138	22,671	6,456	1,001	22,593	17,811
Miches	20,736	10,453	10,283	7,138	1,647	305	6,190	4,502

Población El Seibo según Estadísticas ONE 2010 /Datos Secundarios equivalentes a PMD01-F06

Municipio o Distrito Municipal	Total	0-9 años	10-17 años	18-24 años	25-34 años	35-64 años	65 años y más
Municipio El Seibo <b>(Totales)</b>	<b>66,867</b>	<b>13,547</b>	<b>11,828</b>	<b>8,374</b>	<b>8,947</b>	<b>18,240</b>	<b>5,931</b>
El Seibo	46,285	9,117	8,009	5,806	6,257	12,958	4,138
Pedro Sánchez (D.M.)	4,245	851	725	553	572	1,133	411
San Francisco-Vicentillo (D.M.)	4,595	827	811	553	572	1,133	411
Santa Lucía (D.M.)	11,742	2,752	2,283	1,479	1,531	2,862	835

Fuente: de SIUBEN

## Datos de Población y Viviendas en función de la Vulnerabilidad

(Deslizamiento de Tierra, Inundación e Incomunicación)

Datos	Barrios Parajes	Población	Hombres	Mujeres	Menor a 14 Años	Mayores de 65 Años	Discapacitados	Viviendas	Viviendas con mayor vulnerabilidad
Generales	384	91,659	47,238	44,421	29,809	8,103	1,306	28,783	22,313
Total Vulnerables	30	45,170	22,730	22,440	14,366	4,156	702	23,887	17,519
Deslizamiento	4	2,413	1,211	1,202	951	119	42	666	568
Incomunicado	7	14,309	7,808	6,501	4,360	1,726	195	5,197	4,493
Inundaciones	19	28,448	13,711	14,737	9,055	2,311	465	18,024	12,458

Fuente: SINI Sistema Integrado Nacional de la Información

## Vivienda

### Viviendas vulnerables



Foto: Casas de escasos recursos Sector Puerto Rico, Barrio Villa Guerrero

La zona urbana se está extendiendo en dirección hacia la salida del casco urbano en sentido hacia Hato Mayor, predominando las viviendas unifamiliares solo a nivel privado en este caso. Aparecen algunos apartamentos entre 3 y 4 niveles. Hasta el momento una (1) sola edificación es de 5 niveles (Yinny Muebles).



**Foto:** Edificio comercial Guerrero

El problema mayor que existe actualmente es que en el casco urbano no se dispone de solares lo que se acostumbra en caso de familiar construir en el techo de la vivienda sea que te lo cedan o vendan el derecho a construir

Aunque En el ayuntamiento se cuenta de distribución por zonas acorde a las normas de Ordenanzas municipales y se tratan de tener saneados los títulos de propiedad para los solicitantes, en parcelas y manzanas lo cierto es que escasean creando congestión en el casco urbano y un déficit habitacional aumentando del costo de alquiler al igual que el costo para adquirir una vivienda

La construcción actual esta tendencia da en un estilo minimalista , pero en términos constructivos usada es zapata , muros y columnas y en los lugares que luego de un sondeo se requieren reforzar se usa plateas ya que posterior a la triste experiencia del paso de Huracanes como David , George desaparecieron del Seibo las construcciones ligeras de madera y a pesar de que no hay un plan de viviendas en el orden privado si las entidades bancarias prestan financiamiento para esos fines las más comunes son: a) Asociación Cibao de Ahorros y Prestamos, El banco Popular y en el orden público el Banco de Reservas, donde el costo del metro cuadrado de construcción estándar anda por los 16,000\$RD, atendiendo a eso hay zonas donde por resolución no se pueden hacer asentamientos humanos como es en la parte baja del puente , hay otras zonas con altos porcentajes de hacinamiento en las viviendas como son en el casco urbano en Villa Guerrero y en los bateyes.

**Fideicomiso ha sido aprovechado en proyectos que involucra al estado o privado en la actualidad.**



Foto: Vivienda privada / Salida ciudad



Foto: Vivienda construida Gobierno Balaguer/ Sector Los Multis

# Educación



Foto: Politécnico Santa Cruz de Fe y Alegría

## Informe educativo actualizado/abril

Cantidad de estudiantes promedio por nivel y cantidad de profesores es:

Nivel	Cantidad de estudiantes por nivel	Cantidad De profesores por nivel	Nivel	Condiciones que presentan	
Inicial	1,756	55	Inicial	Calidad de las edificaciones	Son muy buenos en su mayoría
Primario	7,675	353	Primario	Condiciones que presentan	
Básico	4,571	165	Secundario	Necesidades en materia de edificación	Ampliación Problemas eléctricos y sanitarios
Secundario		7	Adultos	Condiciones que presentan	
Medio	477	13	Prepara laboral	Principales Necesidades en equipamiento	En su mayoría tienen, aunque Hacen falta computadoras y mobiliarios
Media adultos sabatinos		9		Condiciones que presentan	
Básica adultos	186	7		Programa de asistencia o incentivo estudiantil	Se les entrega libros, útiles escolares, mochilas entre otros

Fuente: Betania Severino /directora del Distrito / SIGERD

Las mayores necesidades en la actualidad la mayoría de las instalaciones están en buenas condiciones, solo 8 centros están en condiciones de peligro, 3 están siendo restaurados (20% Sabana Cuey, 40% Alberto Berroa, 95% Higuera) y 5 en espera (estas son Isabelita, Sabana Bueno Sánchez, Buena Ventura Soriano, Arroyo Tabaco y Magarín / requiere un séptico).

### Las mayores necesidades requerimientos del sector educación son las siguientes

- a) Mayor cantidad de maestros Aproximadamente 200 adicional, (en inicial, primaria y de áreas / lenguas, así como en orientación psicológica)
- b) Se requieren 72 aulas para descongestionar los centros, donde no hayan más de 40 alumnos
- c) En el Bo. Guerrero del Municipio cabecera 1 centro de 30 aulas / no tiene Terreno
- d) El liceo Sergio Augusto Veras necesitaría 12 aulas
- e) El politécnico Sta. Fe, Cruz y Alegría requiere 15 aulas
- f) En la Comunidad rural se cayó la construcción en la sección de la Cabilma donde se requiere construir 1 aula
- g) En la zona rural (Parajes Arroyo Tabaco, Isabelita, Sabana de Pedro Sánchez) se demolieron los centros y está pendiente de construir 2 ó 3 aulas
- h) Sabana del Cuey la construcción de la escuela requiere reparación
- i) El salón de actos, la cisterna y el almacén de las instalaciones del Distrito 12-03
- j) Todos los DM los centros educativos presentan dificultad con el abastecimiento de agua para ello se requeriría la construcción de pozos tubulares en las escuelas, la reparación de un molino en la sección de la Cabilma, la reparación de los pozos de Arroyo Lucas, Cañada de Jengibre y Los Corazones respectivamente
- k) Otra problemática en función del orden administrativo es en el DM. San Fco. De Vicentillo en las Secciones de Mata la Palma y Anamá por demarcación son del Seibo y están registradas en el Distrito escolar 12-05 de la provincia Hato Mayor.



Foto: Graduación curso de idioma Ingles / Ayuntamiento Municipal



<b>Nivel Educativo</b>	<b>Cantidad de Centros</b>	<b>Categoría (Publico/ Privado)</b>	<b>Matricula Estudiantil</b>	<b>Niveles que se alcanza / a quien va dirigido</b>
<b>Nivel Inicial</b>	<b>22</b>	<b>PUBLICO</b>	<b>1,756</b>	
<b>CAIPI</b>	<b>5</b>	<b>PUBLICO</b>	<b>713</b>	Maternal-Kinder
<b>CAFI /Centro Integral a la primera infancia</b>	<b>1</b>	<b>PUBLICO</b>	<b>368</b>	Maternal-Kinder
<b>Nivel Primario</b>	<b>95</b>	<b>PUBLICO</b>	<b>7,675</b>	Básico
<b>Colegio Privado</b>	<b>4</b>	<b>PRIVADO</b>	<b>175</b>	Básico
<b>Adultos</b>	<b>4</b>	<b>PUBLICO</b>	<b>663</b>	Media
<b>Liceos</b>	<b>1</b>	<b>PUBLICO</b>	<b>329</b>	Media
<b>Politécnico</b>	<b>5</b>	<b>PUBLICO</b>	<b>2,690</b>	Técnico
<b>Escuela Vocacional</b>	<b>1</b>	<b>PUBLICO</b>	<b>Para este año 408</b>	Técnico
<b>Plan Quisqueya aprende Contigo</b>				
	Este programa de alfabetización, que, aunque en la actualidad, se mantiene, aunque no está activo, mermo con la pandemia			
<b>NUCLEOS TOTAL</b>				
	Al momento no se tenían actualizados los datos desagregados por núcleos			
<b>Cantidad Estudiantes</b>				
<b>Tanda extendida</b>				
	<b>81</b>	<b>PUBLICO</b>	<b>12,895</b>	
<b>Universidades</b>				
	No existen dentro del municipio universidades, para ello los estudiantes viajan a las Provincias de San Pedro de Macorís, la Romana y Distrito Nacional			

**Centro de atención integral a la primera infancia (CAIPI):**

<b>Centro de atención integral a la primera infancia (CAIPI)</b> Desde las 7:30 hasta 5:00pm desde 45 días hasta 4 años/ Años 5 años salen hacia el Pre- escolar Requisitos para ser parte: Condiciones de Vulnerabilidad o escasos recursos		<b>MUNICIPIO Cabecera (5 CAIPI)</b>	<b>DM 1-CAIPI en Pedro Sánchez (hay 2 tandas en las instalaciones CTC)</b>	<b>SECCION (EPES) Espacios de Esperanza</b>
<b>Servicios Que Ofrecen:</b>	• Atención directa a niños y niñas	•	<b>1-CAIF Centro de atención a la primera infancia Familiar / se lleva a cabo bajo la modalidad de visita de 30 minutos a las casas</b>	El abordaje con la primera infancia a nivel de las secciones se maneja a través de las <b>(EPES) Espacios de Esperanzas</b>
	• Estimulación temprana y educación inicial	Todos los grados		
	• Atención a niños con necesidades educativas especiales y discapacidad	•		
	• Seguimiento a la nutrición y salud	•		
	• Protección contra el abuso o violencia	•		
	• Fortalecimiento en la crianza de las familias	•		
	• Asistencia de servicios como registro de salud identidad y seguridad social	•		







## Jornada escolar Tanda Extendida

Funciona en horario de 8am a 4 pm, donde en el Municipio de Sta. Cruz Del Seibo de 92 planteles escolares solo 8 no forman parte del programa tanda extendida, donde su objetivo inicial era formar los niños en extra- propósitos

VENTAJAS	DESVENTAJAS
Mayor tiempo en los centros educativos	Los Maestros seguían enviando tareas para realizas en el hogar. produce agotamiento a los estudiantes, no dejando tiempo para la diversión de los niños
Más comunicación entre estudiante. y profesores	Se perdió el formato inicial / faltaron talleristas, solo se concentraron en manualidades, por tanto, algunas de las especializaciones técnicas no se impartieron
Mejor y mayor alimentación	Falta de maestro
Más tiempo de socialización entre los estudiantes	La no especialización algunos Educadores
Formato curricular completado el Objetivo 20-14	

Desayuno escolar: Usualmente antes de la pandemia se daban alimentos cocidos ( arroz con maíz u otro vegetal o grano, huevos ,tunas , carnes o vegetales) eso donde habían cocina y (desayuno con jugo leche, pan galletas traídas de suplidores ) , En cambio en las zonas rurales a través del PAE/REAL (se ofrecían desayunos con leche, azúcar, avena, canela y almuerzo con ,salami, plátanos, huevos, queso ,maíz ,farina, arroz) formados con raciones alimenticias locales para mover la economía, esto era muy usual en las tandas extendidas donde 11 centros tenían cocinas industriales ( con personal pagado y otro voluntario) y un programa de huertos que suplía los vegetales.

### Proceso de Educación a distancia (Caso Pandemia)

A raíz del Covid-19 hubo que concluir un año e iniciar otro bajo la modalidad virtual, para ello los hubo que valerse de la tecnología del internet, la televisión, la radio y unos cuadernillos que eran recogidos por los maestros en visitas domiciliarias planificadas para ver el desenvolvimiento de los niños y si desarrollaban los ejercicios, tuvo que integrarse toda la comunidad educativa, se estandarizaron los conocimientos a nivel nacional por grados

Con ello fortalecimos a los maestros , integramos a los padres , las habitaciones y comedores se convirtieron en aulas, y semanalmente se enviaban KIT-SOLIDOS, de alimentos crudos ( para apoyar con la alimentación los padres iban a la escuela y traían los materiales didáctico y llevaban otros a completar , así como material gastable que le era suministrado por la escuela vía el Distrito educativo ,en el caso de los más adultos ( primaria y secundaria ) se realizaban reuniones ZOOM, TEAM, GOOGLE MEET,y por WHATSAPP



## Carreras que se imparten en estas instituciones

### Centros educativos y las disciplinas/ Carreras que se imparten en estas instituciones

Escuelas entre público y privadas	Politécnicos	Carreras Técnica que se imparten en politécnicos	Centros e institutos	Escuelas Radiofónicas	Educación a distancia
<b>109 escuelas</b>  Donde 92 funcionan en Infraestructura propia, 6 semi oficial, 1 alquilado CAIPI, 4 Centros en una misma estructura funciona de forma Dominical.	<b>Sergio Augusto Beras</b>	Contabilidad	<b>CECANI</b> Centro Cristiano de asistencia la niñez	<b>PREPARA 140</b> Escuela Radiofónica de Educación media	
		Informática			
		Enfermería			
	<b>Santa Cruz Fe y Alegría</b>	Servicio Turístico			
		Electricidad	<b>INAVIE)</b> Instituto nacional de bienestar estudiantil		
		Agronomía			
		Refrigeración	<b>(INAVIMA)</b> Instituto nacional de bienestar al maestro	<b>Radiofónica Santa María</b> Educación Básica y bachillerato/ radio Seibo	
		Servicio Gastronómico			
Agropecuaria					
Equipos Electrónico					
<b>Colegios Privados</b>	<b>Arroyo Lucas Campo</b>	Humanidades y Ciencia Sociales	<b>Escuela vocacional descentralizada</b>	<b>Universidad privada</b>	<b>Carreras: Diversas /maestrías y postgrados</b>
<b>Colegio Adventista las Colinas (Privado)</b>	<b>Juan Pablo Duarte</b>	Servicio Gastronómica	<b>Escuela Laboral Eugenio María de Hostos</b> Cursos técnicos Barbería, bisutería, ebanistería, Bar ténder, enfermería, electricidad, repostería y otros	<b>UCE</b>	
<b>Colegio la unión del Santo (Privado)</b>		Humanidades y Ciencia Sociales		San Pedro Macorís	
<b>Colegio Bautista Norte / (semi privado) canadienses</b>		Humanidades y Lenguas Modernas		<b>UFHEC</b>	
Todos los casos funcionan diurna enfocada para niños	<b>Pedro Sánchez</b>	Matemática y Tecnología		La Romana	
	<b>Juan Bosch y Gaviño</b>	Servicio Turístico	<b>Centros Adultos</b>	<b>Universidad pública</b>	
		Gestión Administrativa y Tributaria	<b>CENAPE</b> (enseñanza Dominical adultos) semi presencial	<b>UASD</b>	
		Farmacia y Parafarmacia	<b>3 centros Nocturnos</b> Manuela Diaz Jiménez, Villa Guerrero / Eloina Constanzo	Hato Mayor	
Tecnología y Ciencia		<b>UASD</b>			
Humanidades y Ciencia Sociales	<b>STO. DGO.</b>				
Humanidades y Lenguas Modernas					





## Cultura- Identidad - Tradiciones de mi tierra

Celebración y/o fiestas populares	Detalles y/o participación	Fecha o temporada en que se realiza	Donde se realiza del Municipio
<b>Patronales</b>	Patronales honores a Santa Cruz	Mayo	Municipio Cabecera
	Patronales honores a	Diciembre	DM. Santa Lucía
	Patronales honores a		DM. Pedro Sánchez
	Patronales honores		DM. San Fco. Vicentillo
<b>Carnaval</b>	Desfiles de comparsas: consideradas las mejores de la región cada año cambia temática <ul style="list-style-type: none"> <li>Hay más de 40 ó 50 comparsas</li> </ul>	Marzo / Abril	Van a Punta Cana / HIGUEY
<b>Cabalgatas</b>	<ul style="list-style-type: none"> <li>Corridas de Caballos</li> <li>Competencias Caballos de Paso fino</li> </ul>	Diciembre	Municipio Cabecera
<b>Actos De Luto Religioso</b>	<ul style="list-style-type: none"> <li>Procesión de los Toros (van regalando toros por motivo de la virgen de La Altagracia</li> </ul>	Enero	Vienen desde Monte plata hasta Higüey
<b>Grupos culturales</b>	<ul style="list-style-type: none"> <li>Palos ATABALEROS (El Grupo Grillo)</li> </ul>	Distintas fechas (próximo semana santa)	DM. Sobre todo, en zonas rurales (Secciones y parajes)
<b>Centro Cultural</b>	<ul style="list-style-type: none"> <li>Concursos Literarios</li> <li>Talleres de Creatividad Infantil</li> </ul>	Cierre año escolar	Distrito escolar / Municipio Cabecera
<b>Convite entre Seibanos Ausentes</b>	<ul style="list-style-type: none"> <li>Se realiza cada año en el País y en el exterior NEW YORK), para exaltar en camaradería familiar y artística, comidas típicas de la zona, bebidas celebración, rifas con patrocinio</li> </ul>	Diciembre	-Dos secciones Candelaria y Magarín -Sección Mata la Palma -Sección de los Cueyanos
<b>Noche de Vela</b>	<ul style="list-style-type: none"> <li>Novenario en honor a un difunto Se brinda Comida y bebida para los asistentes</li> </ul>	No tienen fecha específica varía	Todo el municipio y DM. Sobre todo, en zonas rurales (Secciones y parajes)
<b>Hora Santa (los católicos)</b>	<ul style="list-style-type: none"> <li>1 hora de oración /brindis</li> <li>Por Muertos/ se da Pan y Queso</li> <li>Por Salud/ Picaderas</li> </ul>	No tienen fecha específica varía	DM. Sobre todo, en zonas rurales (Secciones y parajes)
<b>Adoración de los Santos</b>	<ul style="list-style-type: none"> <li>En caso Divino Niño (frutas, biscocho, arroz con leche)</li> </ul>	20 de julio c/año	
<b>Fiesta de Palos</b>	Cultura de adoración a ritmo de tambora y palos que se manifiesta montándose seres en los santos. Se brinda bebida para los asistentes (cerveza, ron) Se rocía ron	Junio	En la Meseta del CUEY
<b>Época de Disco Light</b>	Carpa /que es una modalidad de fiestas en la calle, en un solar, pista o carretera	Fechas diferentes	Patronales
<b>Fiesta Típica</b>	Son fiestas realizadas en enramadas, amenizadas con güira, tambora, y acordeón,	Todo el año	Encuentro entre Sección de Cueyanos y de Magarín
<b>Como se divierten los SEIBANOS</b> No hay discotecas, asisten a centros de bebidas en la avenida/ Bodas /Cumpleaños /Campañas evangelísticas en los clubes sociales de Leones o Club Faro Hicayagüa			

## Religiones, Iglesias y Creencias

IGLESIAS	TIPOLOGIA DE CREENCIAS	CANTIDAD TEMPLOS	UBICACIÓN
IGLESIA CATOLICA	<ul style="list-style-type: none"> <li>CATOLICA</li> </ul>	5	(5) Municipio Cabecera/ Zona urbana
CENTRO PARROQUIAL	<ul style="list-style-type: none"> <li>CATOLICA</li> </ul>	15 entre los tres Distritos Municipales/ Secciones	Zona Rural en cada DM 4 ó 5 Parroquia en cada sección hay 2y3 capillas
CATEDRAL	<ul style="list-style-type: none"> <li>CATOLICA</li> </ul>	No hay	No aplica
IGLESIA CRISTIANA	<ul style="list-style-type: none"> <li>DOMINICO</li> <li>JESUISTA</li> <li>BAUTISTA</li> </ul>	3	Zona Urbana
IGLESIA MORMONES	<ul style="list-style-type: none"> <li>PROTESTANTE</li> </ul>	1	Zona Urbana
IGLESIA TESTIGOS DE JEHOVA	<ul style="list-style-type: none"> <li>PROTESTANTE</li> </ul>	1	Zona Urbana
ADVENTISTA 7mo. DIA	<ul style="list-style-type: none"> <li>PROTESTANTE</li> </ul>	12	(9) Zona Urbana / (3) Zona Rural
IGLESIA EVANGELICA	<ul style="list-style-type: none"> <li>PROTESTANTE</li> </ul>	53 confraternidad de Pastores	Zona Urbana / Zona Rural
IGLESIAS MISIONERAS CANADIENSES	<ul style="list-style-type: none"> <li>PROTESTANTE (de origen haitiano)</li> </ul>	+ de 50 bateyes	Zona Rural



Foto: Iglesia Católica / Basilica Santa Cruz



Foto: Iglesia Adventista del Séptimo Día Central / Barrio Los Hoyitos



Foto: Iglesia de Dios Bethel / Loma de Chivos



Foto: Iglesia de Dios Antioquia / Los Hoyitos



Foto: Iglesia de Jesucristo de Los Santos de Los Últimos Días (Mormón)

# Deportes deportes?



**Verónica Saladin- Halterofilia**


**Leroy Núñez- Escuela de Baloncesto**



**Dorny Romero- Futbol**



**Marce Nieves- Boxeo**



**Raimer Santana- Baloncesto**







## Actividad deportiva

Las Actividades deportivas que se practican en el municipio

Orden de mayor incidencia	Disciplinas que se practican	Disciplinas que tienen entrenadores	Nivel de la actividad deportiva	Disciplinas que no se practican		Disciplinas No Tradicionales Nivel Olímpico (causas por la que no se practican)
	Reciben ayuda Internacional					
	<b>Beisbol</b> (alto rendimiento)	Tienen entrenadores	Nacional	<b>Boliche</b>	No	1-Estas disciplinas no tienen mucho atractivo que fomenten su práctica.  2-No hay instalaciones que estimulen su uso, por tanto tampoco entrenadores.
	<b>Volibol</b>	Tienen entrenadores	Nacional	<b>Arco y flecha</b>	No	
Medallas	<b>Boxeo</b> (alto rendimiento)	Tienen entrenadores	Internacional	<b>Natación</b>	No	
	<b>Baloncesto</b>	Tienen entrenadores	Internacional	<b>Polo Acuático</b>	No	
Medallas	<b>Futbol</b> (alto rendimiento)	Tienen entrenadores	Internacional	<b>Polo a Caballo</b>	No	
Medallas	<b>Atletismo</b>	Tienen entrenadores	Internacional	<b>Esgrima</b>	No	
	<b>Softbol</b>	No tienen	Nacional	<b>Tiro con Precisión</b>	No	
Medallas	<b>Halterofilia (Levantamiento de Pesas)</b> (alto rendimiento)	Tienen entrenadores	Internacional	<b>Remo y Canotaje</b>	En Miches	
	<b>Balón Mano</b>	Tienen entrenadores	Nacional	<b>Post Borbollé</b>		
	<b>Ajedrez</b>	Tienen entrenadores	Nacional	<b>Esquino</b>	No	
	<b>Domino</b>	No tienen	Nacional	<b>Ciclismo</b>	No	
Medallas	<b>Judo</b>	Tienen entrenadores	Nacional	<b>Tenis de Campo</b>	No	
	<b>Tenis de Mesa</b> (En la actualidad no se practica)	No tienen	Local	<b>Lucha olímpica</b>	Si	No como municipio /sino a nivel de provincia
	<b>Taekwondo</b> (alto rendimiento)	Tienen entrenadores	Nacional / internacional	<b>Pentatlón</b>	No	
<b>Nota:</b> Problemática: Falta más apoyo gubernamental	<b>Nota:</b> La federación de árbitros y anotadores no manejan nuevas técnicas beisbol	<b>Nota:</b> Estos son entrenadores para atletas de alto rendimiento	<b>Nota:</b> No hay programa con ayuda internacional dirigido al deporte	<b>Nota:</b> No hay inversión en estas áreas Desde el ayuntamiento		<b>Nota: No hay atleta de alto rendimiento</b>



Multiuso- El Seibo



### Disciplinas Deportiva que se practican y sus dificultades

Beisbol	Baloncesto	Volibol	Boxeo	Atletismo	Pesas
Faltan estructura institucional que apadrinen	Falta entrenador	Falta entrenador	Falta apoyo logístico	Faltan instalaciones	Faltan instalaciones

### Contradicciones por disciplina

Deporte usado con fines de salir de la pobreza	Deporte que busca adquirir contrato	Deporte más enfocado en nivel escolar	Deporte genotipo de raza de color	Deporte como medio de vida	Deporte que deforma el cuerpo
--	-------------------------------------	---------------------------------------	-----------------------------------	----------------------------	-------------------------------

### ¿Preguntas en cuestión?

¿Que incide en que tantos prospectos sean devueltos apenas llegan a cobran solo el primer bono / dólares?	¿Los atletas exigen salarios de alto rendimiento para no trabajar y ayudar a mantener a su familia?	¿Esta disciplina es más practicada por aficionados o a nivel escolar?	¿Qué hay de cierto que el boxeo es un deporte genotipo de raza de color?	¿A qué se debe que los atletas tienen este deporte como medio de vida?	¿El sexo predominante en este deporte es masculino a que se debe?
---	---	---	--	--	---



<b>Dificultades por disciplina</b>					
<b>Softbol</b>	<b>Balonmano</b>	<b>Zumba</b>	<b>GYMS</b>	<b>Caminar a pie</b>	<b>El ciclismo</b>
Deporte practicado como diversión dominguera / no técnicamente	Faltan instalaciones / monitores	No es visto como deporte sino como hobby	Deporte practicado al aire libre / bajo techo a nivel privado	Se ve como salud en espacios que ofrezcan seguridad	se considera como opción costosa / no están organizados
<b>Contradicciones por disciplina</b>					
Va dirigido a adultos mayores y/o mujeres	predominante es a nivel escolar, 2 polideportivos	Como una relajación o exhibición	Como mantener figura o moda	Lo hacen de Hobby o por salud	Más que como deporte es una afición, hobby o moda
<b>¿Preguntas en cuestión?</b>					
¿El softbol va dirigido a adultos mayores o tienen liga a nivel de la juventud?	¿Su práctica predominante es a nivel escolar o es tomado en cuenta por atletas de alta competición?	¿la zumba es considerado como un deporte o una relajación?	¿Las personas se hacen prueba de esfuerzo, presión, soplo?	¿Lo hacen de Hobby o por salud? ¿se tiene conciencia del tramo a caminar, lo hacen al mismo paso?	¿Más que como deporte es una afición, hobby o moda?  ¿Al practicar este deporte está el cerebro está en una cosa y el cuerpo en otra?
<b>Dificultades por disciplina</b>					
<b>Tenis de Mesa</b>	<b>Villar</b>	<b>Domino</b>	<b>Ajedrez</b>	<b>Taekwondo</b>	<b>Judo</b>
No hay local, ni asociación, ni técnicos	No se practica como deporte /sino apostando	No se practica como deporte /sino apostando	Solo se practica a nivel escolar	No hay local, ni monitores	No hay local, ni monitores
<b>Contradicciones por disciplina</b>					
En la actualidad no se está practicando	Con apuestas No como deporte y en lugares de ocio	No como deporte sino de forma Informal	No tiene atractivo	La asociación existente se dividió, así como eran esposos los administradores	Lo ven como deporte no como defensa
<b>¿Preguntas en cuestión?</b>					
¿Esta disciplina es practicada como hobby a nivel de clubes o como deporte olímpico?	¿Con que enfoque es el villar practicado con apuestas o como deporte y en lugares de ocio?	¿Por lo general se practica de forma informal?	¿Cómo es considerado como una disciplina para intelectuales o ¿Deporte de mesa?	¿Como practica entrenamiento para competencia entre escuelas o por nivel según el color del cinturón?	¿El judo se practica más para defensa personal o como deporte?





## EJE #2

# MESA DE SERVICIO

### Criterios:

**27- La transformación del sector transporte**

**26- Políticas públicas territoriales y municipales para el cambio**

**(AYUNTAMIENTO / DIGESETT / MINISTERIO DE OBRAS PUBLICAS)**



# Uso del territorio y movilidad

## Infraestructura vial


### Estructura vial orden de deterioro municipio

Condiciones de deterioro	Barrios:	%
Barrios con asfaltado del <b>casco urbano</b> en <b>100%</b>	<b>Barrios:</b> Los Hoyitos, El Rincón, Las Quinientas, El Retiro, El Matadero, Ginandiana, Palo Hincado, Los Multis	
Barrios del <b>casco urbano</b> <b>60 a 70%</b> este asfaltado	Residencial José Francisco Peña Gómez	
Barrios en el <b>30% al 50%</b> asfaltados <b>casco urbano</b>	Ninguno	
Barrios <b>sin asfalto</b> en el <b>casco urbano</b>	<b>Barrios:</b> Las Colinas, Don Guillermo, Villa Guerrero, Villa Hermosa	
<b>Secciones del municipio cabecera</b> (zona rural <b>Asfaltadas</b> )	<b>Secciones:</b> Arroyo Grande, Campiña, La Candelaria La Cuchilla, Mata De Palma, El Cuey, Magarín y Anamá	
<b>Distrito Municipal de Pedro Sánchez</b> están asfaltados los Bo. luego en las calles principales	<b>En un 70% calles</b>	<b>80% tienen Aceras y contenes</b>
<b>Distrito Municipal Santa Lucia</b> el resto de las calles de las zonas periféricas no están asfaltadas en sus barrios	<b>En un 20% calles</b>	<b>80% tienen Aceras y contenes</b>
<b>Distrito Municipal San Francisco de Vicentillo</b> el resto de las calles de las zonas periféricas no están asfaltadas en sus barrios	<b>En un 20% calles</b>	<b>30% tienen badenes a ambos lados</b>
<b>Las secciones</b> de los Distritos Municipales donde un % de los barrios faltan asfaltar	<b>Todos los Distrito Municipal el 100% está sin asfaltar</b> son caminos vecinales	<b>100% no tienen badenes a ambos lados, apenas zanja</b>
<b>Los Parajes</b> de las secciones donde un 100 % de los lugares faltan asfaltar completo	Por su <b>condición dispersa</b> en los donde un <b>100 %</b> de los barrios <b>faltan asfaltar</b> completo	<b>100% no tienen badenes a ambos lados, apenas zanja</b>

## Vías de comunicación

Las principales vías de comunicación que entrelazan al Municipio de Santa Cruz del Seibo son:

1. Para dirigirse a Santo Domingo son: la Carretera Mella pasando por Hato Mayor y San Pedro Macorís, luego Autovía del Este y Autopista de las Américas.
2. El tramo intermunicipal que atraviesa transversalmente el Municipio por la Ave. Manuela Diez Jiménez  
Para dirigirse a la Provincia La Altagracia, Higüey, San Rafael del Yuma y Bávaro-Punta Cana, carretera Mella pasando por el Distrito Municipal de Santa Lucía y el Cruce de Pavón.
3. Para llegar a La Romana, Bayahibe y Villa Hermosa, carretera Mella hasta el Cruce de Pavón y desde allí por la carretera 101-Cruce de Pavón-La Romana.
4. La conexión hacia el Municipio de Miches parte desde la calle Teófilo Hernández uniéndose con la carretera 107-Seibo-Miches y atravesando el Distrito Municipal de Pedro Sánchez.
5. Para dirigirse al Distrito Municipal de San Francisco de Vicentillo por la Carretera Mella llegando primero a Hato Mayor y de allí al Distrito Municipal por la Carretera Hato Mayor-Vicentillo. El acceso directo desde El Seibo amerita reconstrucción, adecuación y asfaltado.
6. Es importante destacar que, para el Distrito Municipal de Pedro Sánchez, su zona urbana y las secciones rurales de Isabelita y Majagual; para el Distrito Municipal de Santa Lucía, su zona Urbana y las secciones rurales de El Pintado, El Salado y el 35 y, para el Distrito Municipal de San Francisco de Vicentillo con sus secciones urbanas y rurales, necesitan el asfaltado y ser señalizados.



## Principales problemáticas de las vías de comunicación en El Seibo

Como en muchos territorios de nuestro país, las vías de comunicación terrestre en el municipio de El Seibo presentan diferentes problemáticas y desafíos los cuales se presentan a continuación:

1. **Caminos vecinales de las Secciones y Parajes son de tierra en un 85%**
2. **El mantenimiento de estos caminos vecinales depende solamente del Ayuntamiento Municipal** (Los Corazones, Arroyo Grande, Arroyo Tabaco, El Cuey, Magarín)
3. **El deterioro constante a causa de las lluvias provocadas por fenómenos atmosféricos**
4. **Falta de equipos para mantenimiento de Carreteras y Caminos vecinales**
5. **Falta de asfaltado**
6. **Falta de presupuesto para costeo del alto precio del asfalto**

### Vías canalizadas de solución:

El actual alcalde **municipal** Lic. Leo Francis Zorrilla Ramos, sometió ante el Ministerio de Obras Públicas y Comunicaciones y su ministro Ing. Deligne Ascensión Burgos formal solicitud de la mano amiga del Gobierno Central a través de es este ministerio para que sean reconstruidos y asfaltados los caminos vecinales y carreteras que comunican el municipio de El Seibo con los Distritos Municipales, las Secciones y los Parajes correspondientes, entre los cuales están:

- **Municipio de El Seibo:** Secciones de Arroyo Grande, Las Cuchillas, El Cuey, La Candelaria, Magarín, Mata de Palma y Anamá.
- **Distrito Municipal de Pedro Sánchez:** Secciones Caciquillo y Isabelita
- **Distrito Municipal de Santa Lucía:** Parajes de Altos de Peguero, La Higuera, Batey 35 y El Salado
- **Distrito Municipal de San Francisco de Vicentillo:** Paraje de Las Agustinas, El Cercado, El bejucal, El Rancho







## Condiciones viales

Casco Urbano Municipal	Condición	Otras vías	Condiciones Puntos Específicos	Distritos Municipales, Secciones y Parajes	Puntos Específicos
Barrios Los Hoyitos, El Retiro, El Rincón, Mirador Sur, Ginandiana, Los Cajuales, Las Quinientas y Palo hincado	<b>Buenas condiciones</b>	Autopista que conectan al municipio	<b>excelente condiciones vías (autopista)</b>	8 secciones del municipio de El Seibo	Mal estado (Solo para vehículos 4x4)
De Hatillo a Mata Palma	<b>Transitables recién asfaltado</b>	BO. Los Hoyitos	Necesita Restauración <b>Punto crítico cuando llueve</b>	Los Ríos, Cascada Blanca, La Piedra y Saltos de Agua	Distrito Municipal Pedro Sánchez <b>Zona rural</b> camino a los balnearios en Buenas Condiciones
En el municipio del SEIBO Cabecera en las zonas de camino de los cañaverales	<b>Intransitable</b>	Zonas próximas Hospital	<b>Muy limpio en su entorno</b>	Sus Balnearios Y Cascadas	Distrito Municipal Santa Lucía está en buenas condiciones transitables
BO. Villa Guerrero, Colinas de Don Guillermo, y Vista Hermosa	<b>Intransitable dañadas por el sistema pluvial</b>	Camino a plantaciones	<b>No está asfaltado. Intransitable</b>	Sus Balnearios Y Cascadas	Distrito Municipal San Francisco de Vicentillo <b>Zona rural</b> malas condiciones
(AVE. Manuela Diez) sigue en su parte central (CALLE Santa Cruz) donde convergen la mayoría de los barrios del casco urbano perpendicularmente y termina convirtiéndose en (CARRETERA Mella)	<b>En constante mantenimiento alto tránsito</b>	Carretera del Seibo a Hato Mayor	<b>Recién restaurados</b>	Caminos vecinales	Los parajes no reciben mantenimiento



## Tránsito Vehicular

Las horas pico o de conflicto vehicular dentro del centro urbano son en horario laboral, son los fines de semana en especial) los domingos en la avenida Manuela Diez, debido a que la misma es usada como puntos de diversión afectando la circulación y haciéndose puntos críticos donde coincide con establecimientos comerciales que expenden bebidas / entre músicas muy altas desde los vehículos de forma estridente y la impertinencia de los munícipes que ocupan la vía

En el municipio de Santa Cruz del Seibo entorno al Parque se da una situación particular debido a que esta sobre una vía que inicia con el flujo de vehículos que entra de Santo Domingo (AVE. Manuela Diez) sigue en su parte central (CALLE Santa Cruz) donde convergen la mayoría de los barrios del casco urbano perpendicularmente y termina convirtiéndose en (CARRETERA Mella) que es la salida hacia otras provincias y municipios circundantes, sus munícipes la ven como su Malecón sin agua lugar en el cual hay que pasan obligatoriamente si se va a articular cualquier actividad en el Seibo

El municipio carece de lugares para parqueos públicos, solo algunos comercios, plazas, edificaciones o instituciones públicas de servicio tienen parqueos limitados ocupando también las calles , lo que crea una necesidad de agilizar la circulación , para ello esta gestión a puesto en una sola dirección algunas vías y aunque con pocas señales de tránsito en centro urbano u otra zona del municipio para la circulación se han realizado campañas para orientar a los visitantes y transeúntes que en sentido general desean asesar o salir del municipio en la mayoría de los casos se orientan preguntando en los cruces tímidamente hay una que otra señalización

Los lugares donde hay rotulación son en las proximidades de aquellas instalaciones donde hay que tener la precaución de reducir la marcha como es el caso de la entrada al municipio, en las escuelas, iglesias, entrada de las juntas de vecinos, bomberos o en algunos casos en aquellos residentes vinculados a un político de turno

El departamento de planeamiento urbano del ayuntamiento, Obras públicas y el INTRANET se reunieron para buscar la solución al tránsito vehicular, proponiendo resolver usando las leyes de tránsito y ordenamiento territorial



## Puntos críticos solucionados en el tránsito

Entidades involucradas en la solución	Punto de la problemática	Solución buscada / Dificultad Regularizada
<b>AYUNTAMIENTO (Depto. Planeamiento Urbano) / Concejo de regidores DIGESETT</b>	Entrada del Parque Juan Pablo Duarte	Convertida en una vía
	Calle General Cabral	Invertida circulación Oeste /este
	Calle Rafael B. Zorrilla	Invertida circulación este / Oeste
	Calle General Santana hacia el ave. Central	Invertida circulación este / Oeste
	Entrada al cementerio / calle Libertad	Convertida en una vía
	Calle Juan Esquivel	Convertida en una vía
	Solución frente al Mercado Municipal, tanto las Calles Asomante y Sánchez	Convertida en una vía
	Calle Eugenio Miches donde se bifurcan 2 vías hacia las calles las Carreras hacia la calle libertad y hacia la calle Gral. Santana	Convertida en una vía ambos casos

El municipio cuenta con semáforos instalados en algunos puntos, entre los que podemos citar:

- En la Avenida Manuela Diez Jiménez: 1) Frente Cuerpo de Bomberos 2) Frente Gobernación Provincial, 3) Rotonda Plaza Cultural Manuela Diez Jiménez, 4) Frente Yinni Muebles ,5) Frente a Farmacia Elsa María II, 6) Frente a la Iglesia Nuestra Sra. del Rosario, **7) Calle General Santana (bo. El Retiro).**

En los lugares donde no está complicando el flujo vehicular no hay instalados, destacando en ese mismo orden que los Distritos Municipales, Secciones y Parajes no hay semáforos.

Cuando hablamos de las rotulaciones o señalizaciones más frecuentes encontramos las de las instalaciones escolares, donde hay que tener precaución y/o reducción de velocidad. En las Secciones y Parajes no tienen esa preocupación porque el tránsito vehicular no es alto.



## Transporte Público

A continuación, se detalla en gráficos las paradas, las rutas, sus conexiones y destinos hasta donde nos llevan y dan el servicio de transporte

### Paradas y Rutas (de donde a donde conectan)

Medio de transporte	Paradas (punto salida/ desde /hasta)	Rutas y Destinos	Tipología de transporte	TARIFAS
<b>Transporte Interno</b>				
<b>Motoconcho</b>	Zona casco urbano / zona rural	Avenida Central con todos los barrios del municipio cabecera o a los Distritos Municipales	Inter Municipal / Escolar	<b>50 \$RD/ urbano 100 \$RD Rural</b>
<b>Guaguas</b>	Zona casco urbano	Avenida Central recoge y lleva a las paradas de transporte	Inter -Urbano / Escolar	<b>25\$RD</b>
<b>Dino Taxi</b>	Zona casco urbano / zona rural	A solicitud de servicio	Inter -Municipal, Interno-Provincial	<b>200\$RD en adelante</b>
<b>Carro privado independiente</b>	Zona casco urbano	A solicitud de servicio	Inter -Municipal, Inter-Provincial	<b>+ 100 \$RD de acuerdo con la distancia</b>
<b>Transporte Externo (compañías privadas se comunica el municipio con otras ciudades o pueblo)</b>				
<b>AUTOBUSES</b>	Seibo / Avenida Manuela Diez	Seibo/ <b>Sto. Dgo.</b>	Inter- Provincial/ Universitario,	<b>350\$RD (Expreso)</b>
		Seibo/ <b>San Pedro Macorís</b>		<b>200\$RD</b>
		Seibo/ <b>Hato Mayor</b>		<b>75\$RD</b>
		Seibo/ <b>La Romana</b>		<b>150\$RD</b>
		Seibo/ <b>Higüey</b>		<b>150\$RD</b>
<b>AUTOBUSES</b>	Seibo/ Calle Teófilo Hernández	Seibo/ <b>Miches</b>	Inter -Municipal	<b>125 a 150 \$RD</b>
<b>AUTOBUSES</b>	Seibo/ Calle. Teófilo Hernández	Seibo/ <b>Distrito Municipal Pedro Sánchez</b>	Inter -Distrital	<b>100\$RD</b>
		Seibo/ <b>Distrito Municipal de Santa Lucía</b>		<b>100\$RD</b>
		Seibo/ <b>Distrito Municipal San Fco. Vicentillo</b>		<b>125 a 150 \$RD</b>



Foto: Asociación de Transporte Seibano / Seibo-Santo Domingo



Foto: Sindicato de Choferes Independiente Seibano / Seibo-Hato Mayor



## La mayor cantidad de pasajeros se moviliza en el municipio

Orden de uso	Medio de Transporte o Traslado para salir del municipio	Medio de Transporte o Traslado dentro del municipio según actividad	Cantidad de personas en el Orden de uso	
1	Autobuses	Trabajo / Estudios/ Emergencias de salud	Diario	mayor parte
2	Vehículo Propio	Diversión / Estudios / trabajo/ Comercio/ Emergencias de salud	Fin De Semana	mitad de las personas
2	Camionetas	Sacar la producción / cargar/ mudarse/ Comercio	Durante Semana	mitad de las personas,
4	Moto conchó	En momentos puntuales/ trabajar/ Comercio	Toda la Semana	una cuarta parte,
5	Minibús	Trabajo/ intermunicipal	Toda la Semana	pocas personas
6	Taxis	Aeropuerto / a Sto. Dgo/ Emergencias de salud	Días puntuales	algunas personas

## Asociaciones de trasportistas

(Entidades que administran el transporte público a nivel gremial o sindicatos)

Nombre Sindicatos	Problemáticas Identificadas (costo taxis, rutas, inexistencia de transporte, deterioro unidades, cantidad de pasajeros, irrespeto usuarios/ sindicatos)
<b>ASOTRASEI</b> Asociación de transporte Seibanos	1-Dificultad en su manejo (Cobradores) maltratan pasajeros 2-Alto mantenimiento del Vehículo (piezas/lubricantes/ gomas/ baterías/ repuestos) 3- Costo Alto de los Pasajes
<b>ASOTRAHYS</b> Asociación de transporte Higüey y El Seibo	4-Aglomeración de las personas montadas (Ya no guardan distancia 5-Ubicación en puntos céntricos, pero críticos en el municipio 6-No hay rutas a nivel urbano
<b>ASOCHOSEIPEMI</b> Asociación de transporte El Seibo, Pedro Sánchez y Miches	7-No Uber la renta no les da (tarifas muy bajas/ no cubren)



## Equipamiento y servicios básicos de limpieza

Lugar de servicio				
Detalle	Municipio El Seibo	Distritos Municipales Pedro Sánchez	Distrito Municipal Santa Lucía	Distrito Municipal San Francisco de Vicentillo
<b>Equipos</b>	8-Camiones compactadores 4-Camiones volteos 1-Pala mecánica 1-Retro excavadora 1-Camion cisterna 1-Triciclo 1-Gredar/motoniveladora 1-Rodillo	4-Camiones volteos 1-Gredar	2-Camiones volteos	3-Camiones volteos
<b>Condiciones de los vertederos</b>				
<b>Características</b>	Un vertedero a cielo abierto	Un vertedero a cielo abierto	Un vertedero a cielo abierto	Un vertedero a cielo abierto
	Se quema gran parte de la basura en los vertederos	Se quema gran parte de la basura en los vertederos	Se quema gran parte de la basura en los vertederos	Se quema gran parte de la basura en los vertederos
	Medio Ambiente supervisa	Medio Ambiente supervisa	Medio Ambiente supervisa	Medio Ambiente supervisa
<b>Cobranzas del servicio</b>				
<b>Cobranza</b>	Solo se cobra a establecimientos comerciales	Solo se cobra a establecimientos comerciales	Solo se cobra a establecimientos comerciales	Solo se cobra a establecimientos comerciales
<b>Clasificación de los residuos solidos</b>				
<b>Residuos solidos</b>	Reciclan con los buzos (lo separan los metales, plásticos, cartón y botellas) y lo venden	Reciclan con los buzos	Reciclan con los buzos	Reciclan con los buzos



	<b>Municipio El Seibo</b>	<b>Distritos Municipal Pedro Sánchez</b>	<b>Distrito Municipal Santa Lucia</b>	<b>Distrito Municipal San Francisco de Vicentillo</b>
<b>Zonas que no cuentan con servicios</b>				
<b>Servicios</b>	Parajes de difícil acceso	Parajes de difícil acceso	Bateyes de difícil acceso	
<b>Como se realiza recolección</b>				
<b>Recolección</b>	Rutas y frecuencia de 3 veces por semana en los barrios.	Rutas y frecuencia de 2 veces por semana.	Rutas y frecuencia de 2 veces por semana.	Rutas y frecuencia de 2 veces por semana.
	Ave. Central todos los días	Calle principal todos los días	Calle principal todos los días	
	Ave. Central, Parques y calle principal de cada barrio un equipo de 50 mujeres barre en la madrugada			
<b>Condiciones especiales</b>				
<b>Recolección</b>	Los centros comerciales, las calles centrales y el mercado hay que recoger diario			
	Hospitales y Centros de Salud es Inter diario			
<b>Problemáticas Principales</b>				
<b>Problemas</b>	Personal que trabaja el ornato	Falta de equipos	Falta de equipos	Falta de equipos
	Poca asignación de combustible		Alta generación de basura por población concentrada	
<b>Campaña de concientización</b>				
	Seibo limpio compromiso de todos/ Redes sociales- perifoneo-brochures			
En el municipio existen muchos parajes que por diferentes variables como son la distancia, segregación de la población, vías de accesos en malas condiciones y la poca generación de residuos no cuentan con el servicio de recolección. En los Distritos Municipales son necesarias mas unidades de recolección y maquinaria pesada.				





Fotos: Cortesía de Carlos Constanzo



Fotos: Cortesía de Carlos Constanzo



# Mercado Municipal



	Lugares	Municipios	Distritos Municipales	Secciones / Parajes
Lugares donde se suplen de alimentos Y otros productos diversos	Van al mercado municipal	Por los víveres, Carnes y rublos	Depende del producto	
	Puestos de venta	Hay puesto en los Barrios y el mercado	Hay puesto en las zonas rurales este es el tipo de vente que predomina	
	Colmados / por delivery a domicilio	La tarjeta Solidaridad en los colmados/ el delivery Moviliza las bebidas y agua	Aquí tiene mucha predominancia los Colmadones	Casi no hay delivery/ a esta escala hay los denominados ventorrillos
	La Asociación de detallistas y/o almacenes aprovisionamiento	Las asociaciones de detallistas funcionan a esta escala	Los almacenes de aprovisionamiento	Los almacenes de aprovisionamiento como acopio
	Compran en franquicias	Supermercados ZAGLUL es la franquicia que suple en el municipio y Distritos Municipales, con excepción de San Francisco de Vicentillo que se suplen de Almacenes IBERIA en Hato Mayor. No hay presencia de franquicias de la SIRENA, JUMBO, Supermercados Nacional y BRAVO.		

El Seibo como provincia con su producción agrícola tiene la ventaja de poder prever su garantía de producción supliendo la materia prima a Romana e Higüey, quienes le devuelven los productos procesados. El mercado está bajo la administración del ayuntamiento para las cobranzas de uso de las instalaciones y él cuenta con suficiente mesas y cubículos, ahora los que más venden son aquellos que están próximos a la entrada o entorno a la calle, antes se creaba un caos entorno a las calles circundantes, pero luego de la remodelación, se asumió de una vía la dirección, ocasionando una mejor distribución.



## Matadero

<b>Establecimientos donde se suplen carnes (Supermercado /Matadero /Carnicerías Improvisadas) especificar</b>		
<b>Municipio</b>	<b>Distritos Municipales</b>	<b>Secciones y Parajes</b>
Supermercados ZAGLUL vende carne de producción externa al municipio y, Vegetales de producción Interna.	En la zona rural avisan cuando van a matar reses y las personas encargan la carne. Por tradición la víctima se exhibe al público antes de ser sacrificada como muestra de frescura.	
	Hay existencia de carnicerías o puestos de carne en las proximidades de los barrios	
	Las carnicerías improvisadas no guardan estándares de calidad para la venta.	
<b>Origen y procedencia de la carne</b>		
<b>Municipio</b>	<b>Distritos Municipales</b>	<b>Secciones y Parajes</b>
Aquí la mayoría de la carne es de producción local		
Es usual la venta de reses vivas para sacrificar y posterior venta al por mayor		
Un gran matadero industrial funciona en Higueral (Campo Frio) donde procesan carne con calidad		
En el municipio no se tiene como industrializar la producción cárnica para consumo local. No se cuenta con cuartos frio para la conservación de carne		
<b>Manejo de las carnes/pecuario con o sin control de calidad</b>		
<b>Municipio</b>	<b>Distritos Municipales</b>	<b>Secciones y Parajes</b>
En el periodo 2012-2016 desde el Despacho de la primera dama se desarrolló un programa de producción pecuaria en estanques administrado por una cooperativa local que no llegó a la sostenibilidad		
Se importa pescado y marisco del municipio de Miches y Sabana de La Mar		
A nivel privado existe un programa de piscicultura (Piscicultura Chireno)		
<b>Condiciones de manejo de los desechos orgánicos o cárnicos</b>		
<b>Municipio</b>	<b>Distritos Municipales</b>	<b>Secciones y Parajes</b>
Se aprovecha todo, hasta el mondongo y las vísceras del ganado vacuno e inclusive las heces se preparan como abono		
El matadero del municipio esta clausurado por salud publica	No hay matadero se vende en caliente / sin refrigerar	Se matan en el campo. Se consume o se distribuyen carne en la casilla (carnicería) o puntos de venta
Los pocos desperdicios terminan en El Rio Soco del municipio cabecera	Producen y venden no procesan	Producen y venden no procesan

En el municipio de El Seibo la principal actividad económica es la ganadería. De esta actividad se denominan dos grandes rubros: la producción de leche y la cárnica. Una proporción de la ganadería es para carne. Cada mes se sacrifican en promedio 150 cabezas de ganado y sus precios oscilan entre 180 y 200 pesos el kilo. Se produce carne de excelente calidad para distribución a nivel nacional e internacional. Entre tantos se destacan dos productores: 1-Alberto Payan y 2-Enrique Castro hijo.

**Fotos: 1-** Matadero Municipal/ está ubicado Calle Fidel Ferrer/ sector el Matadero, en las proximidades del Rio Soco, Municipio Cabecera





## Funerarias y Cementerios

Último adiós/Funerarias	Municipio Cabecera	Distritos Municipales	Secciones / parajes
	<b>Cantidad de Funerarias o casas de servicios (11)</b> Se cuenta con una (1) funeraria municipal con capacidad para dos servicios simultáneos. Existen Cooperativas (10) de Ayuda Mutua proveen servicios financiados en cuotas que oscilan entre 200 y 500 pesos	<b>Cantidad de Funerarias (4)</b> <b>Santa Lucia (2)</b> Santa Rita y la Higuera <b>Pedro Sánchez (1)</b> <b>San Francisco de Vicentillo (1)</b> El Cercado	<b>Cantidad de Funerarias (0)</b> En las 8 secciones contratan a través de las cooperativas de ayuda mutua los Servicios Funerarios, aunque por ser zona rural prevalece la modalidad de velar en las viviendas
	<b>Condiciones:</b> 2 salones de velación, con capacidad para 100 personas cada uno.	<b>Condiciones:</b> 1 salón de velación, con capacidad para 70 personas.	<b>Condiciones:</b> No tienen salón de velación, lo realizan en carpas en las viviendas
	El velatorio a nivel público desde el ayuntamiento la funeraria municipal es 100% gratis, no tiene carro fúnebre, hay un cuarto frío, pero no está habilitado. Un 15% porcentaje de Velatorios se hace en <b>funerarias privadas, una de ellas</b> tiene cuarto frío. En cooperativas de ayuda mutua (6) o en la vivienda difunto 30% y lo llevan a la iglesia		
	Los servicios <b>público</b> cubren el salón, café, salón, sillas, caja en algunos casos, en cambio en el <b>privado</b> cubren carpas, carros fúnebres/ traslados		
	En la actualidad el principal problema es no poder dar servicio de traslado		
Cementerios	Municipio Cabecera	Distritos Municipales	Secciones / parajes
	(1) Cementerio Municipal Hay otro cementerio aprobado que iniciara a funcionar en 2023	<b>1-Cementerio en cada Distrito Municipal:</b> 1-Pedro Sánchez-Campo de Tiro 2-Santa Lucia-La Higuera 3-Vicentillo-El Cercado	La Campiña (1) Arroyo Grande (1), Anamá (1), Mata de Palma (1), Las Cuchillas (1), Copey (2), Sabana de Rodeo (1), Candelaria y Margain (1) para los dos
	<b>Condiciones apropiadas o inapropiadas (especifique condiciones de higiene)</b>		
	Terrenos 25 tareas las cuales están abarrotadas / sobre paso su capacidad y sacan para poder enterrar, se tiene proyectado construir otras 70 tareas, ya que el existente no permite expansión	No tienen calles internas ni verja perimetral, aún tienen capacidad	No tienen calles internas, ni verja perimetral, aún tienen capacidad
	<b>Principal problemática</b>		
Cementerio municipio en el entorno se ha permitido la proliferación de viviendas en contubernio con anteriores autoridades quedan en el patio de estas y generando altos niveles de contaminación /se requieren nichos en altura	En los DM / el Cementerio se maneja en precariedad /no hay distribución de nichos en altura	Enumerar DM / Cementerio en La Sección requieren mayor mantenimiento y verjas perimetrales para la privacidad del campo santo	



Foto: Cementerio Municipal



Foto: Funeraria Municipal





## Alumbrado Eléctrico

## Zonas críticas / Servicios 24/7

Arañas		Averías		Condiciones de los postes		Servicio Eléctrico Fallas
Barrios	Villa Guerrero	Barrios	Villa Guerrero	Todos los Barrios	60% son de cemento en la avenida central	Servicio más crítico, redes como tela de arañas, servicio más deficiente, se registran mayor número de averías
	Se pobló desorganizadamente		Los Multi		20% son de metal	
					20% son de madera	
					Separados a aprox. a 50 mts <sup>2</sup>	
					combinado con los postes de CODETEL y Telecable	
Municipio cabecera		Distritos Municipales		Secciones/ parajes		Servicio eléctrico servicios 24/7
Barrios	Solo (1) bo. Villa Guerrero no está regularizado / no hay contratos /No hay medidores	Barrios	Zona urbana con medidores regularizaos	Barrios	Zona rural regularizado	Servicio redes, servicio más eficiente, se registran menor número de averías
	El resto del municipio 20 barrios con servicio 24/7		Zona urbana 18 horas de servicio		Zona rural 18 horas de servicio	
	Se sobre calientan los transformadores por sobrecarga de voltaje		Se sobre calientan los transformadores por sobrecarga de voltaje		Se sobre calientan los transformadores por sobrecarga de voltaje	
	Responsabilidad de Iluminación pública la asume el ayuntamiento		Ayuntamiento costea la iluminación publica		Ayuntamiento costea la iluminación publica	
	Exigen bombillas con luz led		Exigen bombillas encendidas		Exigen bombillas/ transformadores	
Notas	EDESTE (Ubicado en la calle General Santana) o en los bancos se paga el servicio					
	El municipio cuenta con una sub- estación de electricidad (En la salida del municipio a Hato Mayor)					
	El ayuntamiento no paga el consumo, al EDESTE porque ellos no pagan el uso de suelo, ni 3% de c/factura o sea nadie paga a nadie					





Foto: Cortesía de Carlos Constanzo



## Ornato, plazas, parques y espacios públicos

Ubicación		Nombre del parque	Rotondas e isletas	Plazas públicas /plazas comerciales
Municipio El Seibo	Polígono central del municipio Cabecera	Juan Sánchez Ramírez (Los Cañones)	1-Sola Rotonda en honor a Manuela Diez / le dicen la rotonda de la curva / no hay isletas	Plaza de la Cultura (En construcción)
		León Beras (El Rincón)		Plaza Comercial Candelaria Matos
		Palo Hincado		Centro Comercial
		Cruz Asomante		Plaza Comercial Martínez
		Centro de la Cultura		Plaza Comercial Jiménez Yinni
		Eugenio Miches		Plaza Comercial Elsa María
		Juan Pablo Duarte		Plaza Comercial Alfredo Sport
		Julio Gautreaux		
		Infantil Prof. Fausto Ramírez		
		Hermanos Otto (El Mabi)		
		Orlando Mazara		
		A la Restauración		
		Parque de La Biblia		
Distritos Municipales	Santa Lucia	Parque La Higuera	Rotonda cruce Pavón	No hay Plaza publicas / ni comerciales
			Rotonda Km 6	
	Pedro Sánchez	La Colonia	No hay rotonda	No hay Plaza publicas / ni comerciales
	San Francisco De Vicentillo	Parque el Bejucal Construcción	No hay rotonda	No hay Plaza publicas / ni comerciales
Secciones del municipio		No hay parques	No hay rotonda	No hay Plaza publicas / ni comerciales

Foto: Parque Juan Sánchez Ramírez



Foto: Parque de La Biblia

Foto: Parque Altar de La Patria



Foto: Monumento Cruz de Asomante

Foto: Parque Eugenio Miches



Foto: Parque León Beras



Foto: Parque a La Restauración

Foto: Parque Duarte



Foto: Parque Hermanos Otto

Foto: Parque Distrito Municipal de Pedro Sánchez



Foto: Parque Distrito San Francisco de Vicentillo



Foto: Parque Distrito Santa Lucia







Municipio	Distrito Municipal	Sección	Problemáticas parques (cotejar y especificar en cual)
Seguridad/ Solo el parque infantil tiene	Santa Lucia lo están remodelando. Pedro Sánchez y San Francisco Vicentillo /seguridad	No aplica no hay parques	<ul style="list-style-type: none"> <li>Requieren enfatizar su embellecimiento y <b>seguridad</b></li> </ul>
Faltan más luces	Mantenimiento	No aplica no hay parques	<ul style="list-style-type: none"> <li>Les faltan luces, <b>mantenimiento</b> y bancos</li> </ul>
Carecen de planta eléctrica	Carecen de planta eléctrica	No aplica no hay parques	<ul style="list-style-type: none"> <li>Aunque la mayoría están equipados, algunos <b>carecen de planta eléctrica</b></li> </ul>
El parque necesita agua	El parque necesita agua	No aplica no hay parques	<ul style="list-style-type: none"> <li><b>El parque necesita agua</b> o un pozo</li> </ul>
Se requieren más áreas verdes. El parque infantil no tiene sombra	Tienen Sombra	No aplica no hay parques	<ul style="list-style-type: none"> <li><b>Se requieren más áreas verdes</b> y vegetación frondosa que genere sombra</li> </ul>
No tienen verja / Solo el parque infantil el uso es limitando y tiene verja	No tienen verja	No aplica no hay parques	<ul style="list-style-type: none"> <li>En su mayoría <b>no tienen verja</b> o limitando su uso</li> </ul>

### Áreas verdes en metros cuadrados entre parques e isletas

Identificación (áreas verdes/parquecitos o espacios baldíos)	Metraje	Ubicación
Solo hay <b>áreas verdes</b> frente al ayuntamiento (debajo de la Policía/ hasta el Hotel Sta. Cruz) frente al Ayuntamiento	2,000 metros cuadrados	Municipio Cabecera
<b>Isletas</b> Solo en la avenida Manuela Diez		
<b>Solares</b> el 80% lo viven en calidad de arriendo donde el Ayuntamiento es el dueño	<b>80%</b>	
<b>Zonas Privadas</b> pedazos de tierras sin aceras, ni contenes	<b>20%</b>	



## Bibliotecas públicas



Foto: Biblioteca Escuela El Rosario-Los Hoyitos

**Bibliotecas (Inventario de instalaciones existentes y equipamiento con que cuentan)**

<b>Municipio</b>			<b>Municipios</b>
<b>Biblioteca publica</b>	<b>Biblioteca municipal</b>	<b>Biblioteca Virtuales o digital</b>	<b>Nombres (UBICACIÓN) Bibliotecas publicas</b>
No hay bibliotecas publicas	No hay bibliotecas municipales	No hay bibliotecas virtuales o digitales <b>Tienen CTC/ Centro Tecnológico Comunitario</b> (Emisora, internet, biblioteca audio visual, wifi)	<b>Equipamiento</b> Física /virtual Capacidad personas Equipada o no Cuenta con libros de consulta Funciona Internet Ofrece talleres o cursos
<b>Biblioteca en los centros educativos básico, casco urbano</b>	<b>Biblioteca en los centros educativos de Media, casco urbano</b>	<b>Biblioteca del Liceo</b>	<b>Nombres</b>
Solo hay libros físicos	Solo hay libros físicos en el centro educativo nuestra señora del rosario escuela publica	Solo en el Liceo Sergio Augusto Beras	<b>Equipamiento</b> Física /virtual Capacidad personas Equipada o no Cuenta con libros de consulta Funciona Internet Ofrece talleres o cursos
<b>Biblioteca Escuela Modelo y/o INFOTEC</b>	<b>Biblioteca Instituciones Técnico laboral</b>	<b>Biblioteca en Centros Universitarios</b>	<b>Nombres</b>
No hay escuela modelo / antes existía en el local de programa Progresando (clases con INFOTEP)	No hay escuela técnico laboral	No hay universidades por eso emigran o van a San Pedro de Macorís o la Romana	<b>Equipamiento</b> Física /virtual Capacidad personas Equipada o no Cuenta con libros de consulta Funciona Internet Ofrece talleres o cursos
<b>Biblioteca de los Distritos Municipales</b>	<b>Biblioteca en las secciones</b>	<b>Bibliotecas móviles</b>	<b>Nombres</b>
Pedro Sánchez cuentan con un <b>Centro Tecnológico Comunitario</b> (Emisora, internet, biblioteca audio visual, wifi)	No cuentan con Centro Tecnológico Comunitario	No hay bibliotecas móviles en el municipio/ Distritos Municipales /Secciones y parajes	<b>Equipamiento</b> Física /virtual Capacidad personas Equipada o no Cuenta con libros de consulta o no Funciona Internet Ofrece talleres o cursos



## Telecomunicaciones

### Medios de comunicación

Los tipos de medio de comunicación masivos en el Municipio y Distritos Municipales, tanto radiales, televisivos, de prensa escrita y digital, revistas, de cable, así como también Redes Sociales Digitales (como WhatsApp, Facebook, Messenger, Google, Youtube, Instagram, Twitter, centros de llamadas WIFI, entre otros), y sus compañías de servicios las veremos a continuación de forma específica cada caso.

Medios de comunicación que operan / (masivos)							
Red auditiva	Medios visuales		Red Alámbrica e Inalámbrica	Redes Sociales Digitales	Medios escritos (con secciones culturales, deportivas, comerciales, eventos,		
Medio radiales (más oído) AM y FM <b>(Solo hay en el MUNICIPIO, más NO HAY en 2 de los 3 DM)</b>	medios televisivos UHF <b>( Sistema de Cable)</b>	Cables <b>(más usuarios)</b>	Medios telefónicos <b>(Empresas)</b>	Mas utilidad en teléfono, Mas utilidad en PC, (se pueden usar redes)	Medios Periodísticos <b>(físicos y digitales)</b>	Medios escritos revistas y /o boletín) (más leída)	Vallas publicitarias (Mas usado)
Radio Seibo	<b>No Hay Canales Locales, toda la señal se maneja a través del Cable, tanto para El Municipio, como para Los 3 Distritos Municipales</b> Santa Cruz Tv Canal 8 La Mejor Imagen	Claro Video	Claro Teléfonos Fijos y móvil	WhatsApp <b>( Se usan)</b>	Digitales El Tiempo Periódico Regional	<b>No Revistas impreso</b>	<b>Pantallas Electrónicas y rótulos de Neón</b> NO USAN
Primera FM		Aster	Altice Teléfonos móviles	Correo-mail <b>(Se usan)</b>	Periódicos impresos estos llegan a las 6 am desde Sto.Dgo. en cantidad limitada <b>Nuevo Diario Listín Diario Hoy Nacional</b>	<b>No Boletines impreso</b>	<b>Vallas Metálicas</b> (anuncios) SI USAN
La Calle		Altice	Viva Teléfonos móvil	Facebook <b>(Se usan)</b>		TODO LO VEN EN INTERNET	
La R-104			Wind Teléfonos móvil	Instagram <b>(Se usan)</b>			<b>Carteles Postes luz</b> (propaganda) SI USAN
Nítida FM		SKYPE	CTC	Google <b>(Se usan)</b>			<b>Publicidad de tránsito</b> (autobuses) NO USAN
Comunitaria FM		Otros	Otros	You Tube <b>(Se usan)</b>		<b>Otros</b>	
Pedro Sánchez CTC / Comunitaria FM		<ul style="list-style-type: none"> <li>Tele Este Canal 12</li> <li>Tele Toro Canal 14</li> <li>Cristal TV Canal 10</li> </ul>	<b>En los Distritos Municipales</b> Todos los Cables antes mencionados	<b>En los Distritos Municipales</b> . Solo Teléfonos móviles	Messenger <b>(Se usan)</b> Twitter <b>(Se usan)</b>	Los periódicos impresos se llevan a los DM Cantidad Limitada	

Foto: Emisora La Calle / Telecable Aster



Foto: Antena señal VIVA



Foto: Antena señal Claro



## Principales problemáticas de los medios de comunicación:

Principales Problemáticas (Especificar cuáles)	Municipio	Zonas rurales Distritos Municipales	Zonas rurales secciones /parajes
<ul style="list-style-type: none"> <li>Injerencia en la frecuencia</li> </ul>	No hay Nitidez	No hay Nitidez	no hay nitidez
<ul style="list-style-type: none"> <li>Costo alto de facturación (Internet, cable, Teléfono)</li> </ul>	No asequible	No asequible	No asequible
<ul style="list-style-type: none"> <li>Espacios publicitarios muy caros para los productores, por lo que las publicitarias prefieren hacerlo digital</li> </ul>	No hay publicidad digital en los carros	No hay publicidad digital en los carros	No hay publicidad digital en los carros
<ul style="list-style-type: none"> <li>Mordaza en temas y monopolio de los dueños de medios</li> </ul>	Pasan de la libertad al libertinaje	No hay mordaza	No hay mordaza
<ul style="list-style-type: none"> <li>Las páginas WEB, no son tan manejables, requieren de un entrenamiento para su alimentación o uso</li> </ul>	La página WEB del ayuntamiento se mantiene actualizada / aunque el usuario Seibano entra poco	No tenemos conocimiento de tener página WEB	No tenemos conocimiento de tener página WEB
<ul style="list-style-type: none"> <li>Dependiendo del enfoque o uso pueden ser los medios de mucha utilidad o de mucha distorsión</li> </ul>	Mucha distorsión en los medios (Chismes)	Enfoque distorsionado	Enfoque distorsionado
<ul style="list-style-type: none"> <li>En el caso puntual se requiere un permiso de la frecuencia / hay que esperar concurso de frecuencia</li> </ul>	Para la radio requiere permiso de frecuencia, para la Tv no	En Pedro Sánchez tienen emisora Radial y cuenta con permiso	No aplica no hay emisora, se recibe la amplificación de la frecuencia desde municipio cabecera
<ul style="list-style-type: none"> <li>Para los Municipios se necesita ampliar la cobertura</li> </ul>	Ampliar la cobertura del cable local	El cable se recibe por parábola o antena	El cable se recibe por parábola o antena
<ul style="list-style-type: none"> <li>En el Seibo no se ve la TV de forma normal /ni siquiera los canales locales para todo hay que tener cable</li> </ul>	TV, solo opera con cable	TV, solo opera con cable	TV, solo opera con cable





# EJE #3

# MESA PRODUCTIVA Y DE EMPLEO

## Criterios:

**25- Implementar una política nacional de producción y consumo sostenible.**

**1- Empleo formal**

**21-El Comercio como actividad importante**

**(Ministerio de Agricultura / INESPRES/ Ministerio de Trabajo / Banca Solidaria)**





## Dinámica económica

### Aspecto relevante de los clústeres estratégicos



#### Sector Agropecuario

El sector Agropecuario productor 60% de **CACAO** y 40% producción **GANADO VACUNO**



#### Sector Agroindustrial

El sector agroindustrial tiene presencia con la fabricación artesanal del mabí de bejuco denominado **MABI SEIBANO** y los **Dulces de Doña Tula** de producción Artesanal



#### Sector Producción de Cacao

El sector producción, ligado a tours operadores desde el cual se lleva **la ruta del Cacao**



#### Sector turismo

Empieza el establecimiento de lugares emblemáticos entorno al **Ecoturismo**, así como Balnearios, saltos de agua o **lugares de contexto históricos** monumentos, basílicas, plazas culturales y corridas de toros



#### Sector zona franca Textil y especial

El sector textil **la Compañía AAA Clothings Exporting** que se sustenta en empresas de Zona Franca. Y la zona franca especial **CONACAO/ franquicia** que acopia cacao para exportación



Fuente: los clústeres productivos



## Población Económicamente Activa / Empleo

### Fuentes de empleos dentro del municipio

Gubernamental	Industrias	Franquicias	Comida Rápida	Sector Informal	Comercios	Bancos	Remesas
Gobernación	AAA Cotings Exportas	Helados BON	Harolt Super Deli	Venduteros	Alejandro Comercial	Ban Reservas	Wester Union
Oficinas gubernamentales	Rizek Cacao	Mabí Seibano	Todo a 25	Moto-concho	Comercial Ramos	Banco Popular	Vimencia
*Ministerio de Trabajo	Roig Agro Cacao	Dulces Doña Tula	D Jireh Empanadas	Prestamistas	Comercial Pupi Goico	Asociación la Nacional	Caribe Express
*Ministerio de salud	Franbepa Agregados	<b>COLMADOS</b>	Carlos Burguer	Puesto de Frutas	Colmado Pirulo	ADEMI	Popular Moneygrand
Ministerio de obras Publicas	Ferretería Ubiera	Almacenes Goico	Seibo King Burguer	Cafetería Jairo	Colmado Valentín	ADOPEN	Remesas ban reservas
Ministerio de Juventud	Asociación Ganaderos	Comercial Ramírez	Tony Pizza	Ventorrillo Juan	Colmado Reyes	Banco Agrícola	
*Ministerio de Educación		Almacenes L y G	Cafetería Aracelis	<b>OFICIOS</b>	Surtidora Seibana	VISION FOUND	<b>PYMES</b>
CONAPOFA		Casa Marlon	D José Ramon Cafetería	Talleres Choma	Surtidora Belliard	Coop-Aspire	Banca Solidaria
INAPA		Almacenes Zaglul	Luijo Pastelitos	Talleres Desabolladura y pintura El Chino	Surtidora Daniel Martínez	Ruamar	PROMI PYME
Ayuntamiento		<b>Salones</b>	Cafetería Abisadai	Tallere Eléctrico Janel	Almacén la Familia	Coop-CONACAO	
Cámara de Comercio		Salón Dominga	Waly Cafetería	Talleres Ebanistería Gino Frias			
Catastro				Sector construcción			

Dinámica laboral dentro del municipio



## Actividad Económica / Cámara de comercio del Seibo, INC.

La Cámara de Comercio se definen como la representación genuina e independiente de los sectores productivos que promueve el desarrollo y que mueve recursos solo del registro mercantil de sus socios u afiliados, fundada desde 1942 un liderazgo institucional con participación **468 socios de manera activa como empresa y 176 como persona física operando con su RNC y/o No. de cedula y 33 miembros electos institucionalmente** y bajo dicha dinámica en la actualidad los beneficios de pertenecer a la cámara se ven cuando sus afiliados tienen establecimientos comerciales legitimados, facilidades de préstamos, pueden ser proveedores del estado, y separar bienes personales de los del negocio, tienen la ventaja de poder exportar productos, adiestramientos en comercio y empresas, arreglo amistoso entre firmas nacionales y las extranjeras entre otros, donde las tarifas de pago dependen del capital de la empresa.

Para el registro se requiere llenar un formulario con los datos de la empresa o negocio, tener registro mercantil y/o RNC, copia de la cedula y fotos, pero en la actualidad hay una forma más ágil de registrarse en un formato digital de ventanilla única **FORMALIZATE.GOB.DO** lo que no solo aligera el proceso y requiere menos documentación, sino que te protege de terceros.

En la actualidad la misma no tiene en proceso de formación, ni dan talleres de marketing, ni técnicas de venta, ni manejo de negocios, ni pymes y su accionar se concentra en El Municipio cabecera desde donde se controla toda la provincia, desde allí no se regularizan precios, ni pueden a lo interno intervenir en el manejo de los empleados registrados, ni otorga nombres esto lo realiza ONAPI, ni se tienen registrados base de datos de persona especializadas en oficios para ofertar a empresas de nueva apertura o a instalaciones turísticas y aunque conoce que requieren personal local, teniéndose como mano de obra predominante la extranjera y la local en los aspectos de agricultura y ganadería no está facultada para incidir en la contratación de los mismos

Si analizamos la presencia en el comercio de los chinos en los establecimientos de ventas manufactureras diríamos que se han convertido en una opción de bajos precios, que, aunque muchas veces ha quebrado algunos negocios en términos generales incide en el decrecimiento de la actividad económica local ya que no pagan impuestos y funcionan con privilegios del sector informal negociando en efectivo para evadir impuestos, lo que disgusta a los afiliados del Seibo

Ya que en el sector comercio, los pequeños comerciantes acogieron el comienzo de la fiscalización a través de la, Dirección General de Impuestos Internos (DGII) con las impresoras o soluciones fiscales viéndose precisados transferir al consumidor final ese incremento.

La cámara en el Seibo como entidad ligada al comercio no tiene incidencia con el sector buhoneros y/o ventas ambulantes, ni moto conchos, ni sectores de la construcción informal por tanto no tiene mecanismo de control, regularización y operatividad de estos sectores, los establecimientos de diversión y bebidas como Drink y colma dones que no todos se manejan de forma licita el registro dentro de la cámara de comercio, la mayoría de los socios son ferreterías, farmacias, franquicias, tiendas de muebles, electrodomésticos, comercios, bancos, negocios formales de comidas entre otros.

## Sector productivo de CACAO

Pintura Artista Plástico Seibano Milcíades Marero



Esta regional maneja la finca experimental de Producción de Semillas de calidad, mejorando la producción de planta con categoría genética y moviendo la 2da productora de las 2/3 parte del cacao como municipio 138,000 tareas lo cual tiene un empuje que se acerca a las 300,000, reflejándose cada cosecha con la movilidad de miles de millones de pesos en dos momentos del año la 1era más grande va de marzo a junio, siendo julio, este momento de abundancia económica, la 2da Octubre/diciembre, siendo enero el segundo momento de cosecha.


Desde esa instancia se cubre toda la asesoría técnica, dando cobertura a 13 áreas, con 6 técnicos, aunque se manejan con precariedad de personal, vehículos y equipos no se deja de hacer el trabajo, dando también apoyo a la parcela demostrativa de los Barceló donde en dichas fincas se hacen charlas a los productores, días de campo, o talleres de día completo dependiendo del contenido abordar, como parte de un programa de capacitación del Ministerio

Los suelos aptos para este cultivo son los Franco arcillosos, francos arenosos, por ser sueltos y con alto contenido orgánico lo que permite la siembra profunda, para garantizar la absorción de minerales que no se tienen en otras capas de la tierra.

Los principales bloques de Cacao integrados en asociaciones son:

1. Asociación de San Francisco de Macorís
2. Asociación de Yamasá
3. Asociación del Seibo, donde esta última produce 70 sacos de 70 kilos c/u, del mejor cacao del mundo, mejor olor y sabor, los cuales tienen denominación de marca de origen, que aparecen certificados y son monitoreados con GPS / sus fincas.

Pintura Artista Plástico Seibano José Peguero





# El 68% del cacao que produce el Este procede de El Seibo, con 150 mil quintales al año

**Yomeyli Astacio**  
Especial para El Tiempo

**EL SEIBO.** La provincia El Seibo es históricamente conocida como una de las mayores productoras de cacao, proporcionando aproximadamente el 68% de la cantidad producida en la región Este del país, con unas 215 mil tareas sembradas.

La producción alcanza los 150 mil quintales al año, lo que la posiciona en los primeros lugares, no solo en cantidad, sino también en calidad, ya que según mediciones internacionales es el mejor del mundo.

Actualmente, este fruto está cotizado en el mercado internacional de la bolsa de valores a unos 2 mil 700 dólares por tonelada, generando ingresos anuales que superan los 700 millones de pesos en ganancias, según los datos ofrecidos por la Confederación Nacional de Cacaocultores Dominicanos (Conacado).

## EL MEJOR DEL MUNDO, PERO...

A pesar de que el cacao representa uno de los principales sustentos económicos de la provincia y de la región, sus sembradores enfrentan grandes contratiempos como la "preparación a mano" de los terrenos, debido a los elevados costos del alquiler o adquisición de la maquinaria adecuada. Así lo manifestó Nicolás Castro, de la Asociación Manuel Mercedes Mejía de Arroyo Grande. Añade que, "además no tenemos ningún tipo de ayuda gubernamental para la preparación y mantenimiento de las cosechas".

Para Bienvenido Martínez, de la Asociación de Productores La Meseta, una de las dificultades que más oprime a los productores de cacao, es la falta de industrialización, que les permita tener el control de sus producciones, pero, además, asegura que, "los técnicos que necesitamos no nos

lo facilitan y yo, en lo particular, entiendo que el Estado dominicano se lucra con nosotros y no nos devuelve ningún beneficio como sembradores de Cacao, aparte de vendernos la plata a cinco pesos".

Martínez, además, alega que los productores de cacao son los huevos de la gallina de oro de la República Dominicana y, por lo tanto, a su entender, deberían de tener todos los caminos vecinales en condiciones y las carreteras arregladas, pero que siente que no se les ha dado el valor que merecen.

De su lado, Lucas Mazara, gerente de la sede Banco Agrícola en El Seibo, explica que lo que más le afecta al productor cacaotero es la variación en precios, un mercado que no es justo, que el productor no pueda trasladarse con facilidad o sacar su producto por su propia cuenta. Además, hay otro gran problema, la mano de obra, que está muy costosa

y escasa. Esto, sin mencionar el alto costo de los fertilizantes para las cosechas que no son de cacao orgánico, asegura Mazara.

Varios productores concuerdan en que una de las mayores desdichas para ellos ha sido la "alianza estratégica" entre las principales empresas de acopio y distribución de la materia prima, entidades que, según testimonios, han llegado a un acuerdo de proveerse entre sí con la finalidad de que ninguna de ellas presente déficit del fruto y, por lo tanto, los sembradores tengan que vender siempre a un precio estándar, aunque esto represente pérdidas para ellos.

"El año pasado no hubo cacao y en esta época no estamos en tiempo de cosecha, por lo que el fruto debería estar vendiendo a 155 pesos el kilogramo, pero como ellos tiene un acuerdo de cuando a uno le falte y a otro le sobre pasarse el grano entre ellos, entonces el pobre infeliz productor está



## Las mejores tierras del municipio están en los siguientes lugares:

Lugar		Sección/Paraje		
Municipio El Seibo (Zona Rural)	Las Secciones municipio cabecera	Arroyo Grande	El Cuey	Magarín
		La Cuchilla		Candelaria
Distrito Municipal Pedro Sánchez	Secciones	La Majagua	La Ceibita	
Distrito Municipal San Fco. De Vicentillo	Secciones	San Francisco Vicentillo	Parajes	Loma larga
				Piñita

Donde su principal problemática es que la tenencia de la tierra es de un 50% está concentrada en manos del Central Romana y el resto en manos del (CEA) Consejo Estatal del Azúcar, por lo que los dueños de las tierras no viven en el Seibo sino en la Capital (Gil, Goico, Central Romana) y la Romana, se queda en los grandes apellidos. Por otro lado, los narcos comprar la misma para lavar recursos y no la ponen a producir

Ahora si analizamos desde el punto de vista técnico la bondad del Cacao el mismo produce su propia Biomasa la cual genera oxígeno, aunque requiere para ello entre 1,500 a 2,500 mililitros de lluvia al año, haciendo un microclima con sus hojas, y manteniendo los ríos 70% de las aguadas reforzando con ello la ecología y permitiendo entre ellas, producir otros cultivos de naranjas, frutales, zapote aguacate y musáceas como plátanos, ñame y arroz

Desde esta regional se da el servicio de certificación Fito Sanitario, se distribuyen las plantas para siembra, se recogen y se vende el cacao en baba, si cabe destacar que se requiere más personal para la siembra

Si analizamos los distintos tipos son el **tipo Hispaniola (Cacao fermentado)** conocido por sus propiedades hidrofilia de absorción de sabor del lugar donde se almacena lo que hay que cuidar para mantener su aroma, y el **tipo Sánchez (Cacao sin tratamiento)** de baja calidad, la producción se mantiene en tarima y se va haciendo un secado gradual para mantener sus propiedades, llegando a venderse el año pasado 200,000 Quintales como 3era región en producción , este cacao se exporta a través de La Zona franca Especial ,mediante el bloque de Cacao (CONACADO) y para consumo a nivel local a las empresas Risek y los Hermanos Cortes, que lo procesan para consumo nacional.

## Los problemas para solucionar dentro del sector cacao talero son:

Producto	Problemática	Solución Problemática
Cacao	Cacao viejo	Renovar plantas debajo de la rehabilitación de fincas
	Transporte a técnicos	Baja densidad de plantas por tarea, lo ideal es 70 y solo hay en la actualidad 25
	Caminos vecinales en malas condiciones para salida de los productores	Habilitar caminos vecinales arreglando los mismos, con gredas y bacheo
	Hijos de los productores no quieren continuar la producción de cacao	Propiciar incentivos de producción, que estimulen a tomar la continuidad del cultivo ya de tradición por vocación de uso



## Principales actividades económicas del sector primario lo componen

(agricultura, ganadería, pesca, minería, explotación forestal, otra)

Las principales oportunidades o potencialidades de aprovechar para el desarrollo económico se encuentran en el sector agropecuario. A continuación, presentamos un importante cuadro estadístico con la información del sector agropecuario

### /Inventario de rublos / frecuencia de producción /Consumo o colocación

Rublo	Volumen De Producción (Tareas)	Países De Exportación y/o Consumo	Costo jornada de producción	Mano de Obra que Predomina
<b>Cacao</b>	92,800 qq/año	Solo el cacao se está exportando	800\$RD	El 65% son haitianos y el 35% dominicanos
<b>Name</b>	330,025qq/año	Consumo en el país nacional y local (Romana, San Pedro Higüey y STO. DGO)	500\$RD	
<b>Plátano</b>	35,952qq/año		500\$RD	
<b>Mango</b>	16,896qq/año		500\$RD	
<b>Aguacate</b>	14,768qq/año		500\$RD	
<b>Habichuela</b>	65,000qq/año		800 \$RD	
<b>La ayuda a los parceleros</b>				
<p><b>1ero</b> El estado es totalmente responsable de la asistencia técnica que es el mayor aporte,  <b>2do</b> Preparación del terreno para la siembra de diferentes rublos  <b>3ero</b> coopera con las ventas de la semilla a precio suicidado  <b>4to</b> distribución de sepa de plátano, Esqueje de yuca, Habana de batata y semilla de hortaliza de forma gratuita  <b>5to</b> El sector privado no hace ningún tipo aporte al menos que la siembra y cosecha sea de su peculio</p>				
<b>Las fuentes de financiamiento</b>				
<p>El mayor financiador es el banco agrícola, algunas bancas privadas tienden a financiar a cliente que ya son de ellos. Aunque medida de sanción se aplica cuando se incumple con un préstamo agropecuario, el banco agrícola les retiene los documentos de la parcela o se ponen cumplimiento de pago.          Ahora mismo no hay entidades de corte internacional en el municipio que financien proyectos</p> <p>El FEDA da asistencia a cuatro proyectos. Están en las siguientes localidades          Loma de limón 2- Las Cuchillas 3- Arroyo grande 4- Margarín</p>				
<b>Ferias agropecuarias / como se promueven</b>				
<p>Desde dos años atrás no se está realizando feria agropecuaria.          Se promueve a través del ministerio de agricultura, por el banco agrícola, el IAD Y FEDA.</p>				
<b>El tipo de ayuda cuando se pierden la cosecha</b>				
<p>Ante esta situación lamentablemente el estado no tiene ese capítulo. es decir, no tiene un fondo de compensación.</p>				
<b>Tipo de asistencia técnicas, como se solicita, nivel de especialización</b>				
<p>El tipo de asistencia técnicas que tenemos es directo al productor y se solicita contactando al técnico del área a través de una visita al ministerio de agricultura regional          También, hay capacitación en diferente cultivo para técnicos y productores          Para los productores un nivel de especialización media y los técnicos una especialización de alto nivel.</p>				
<b>La Composición de los suelos y la ubicación de las mejores tierras para el cultivo es:</b>				
<p>Tenemos suelos arcillosos, franco arcilloso limoso, y pueden aparecer algunos suelos arenoso.          1- <b>Los corazones.</b> está en el paraje que pertenece a la sección candelaria          2- <b>Loma de limón.</b> pertenece al distrito municipal de pedro Sánchez</p>				



- 3- **En los prieto.** Pertenece a la sección de Cuey
- 4- **Piedra blanca,** pertenece a la sección las cuchillas
- 5- **Jobo dulce II y los plátanos.** pertenece a la sección de margarín
- 6- **Arroyo grande.**

**Los programas existentes en el sector agropecuario son:**

- 1- Programa de distribución para todos los productores de sernilla o estaca
- 2- Programa de siembra escolares o colectiva que en especial se realizan desde las oficinas banco de plántula y semilla directa, pero la mayoría tienen problema de agua mayormente en los tiempos de sequía





## Las asociaciones registradas en dicha Dirección Regional, Agrícola, Ganadera son las siguientes:

<b>Inventariadas en la Dirección De Agricultura</b>	1- <b>Asociación de productores Agrícolas</b>
	2- <b>Asociación de productores de Cacao</b>
	3- <b>Asociación de productores de Ganado</b>
	4- <b>Asociación de productores de Cerdo</b>

### Sector Agrícola

Problemática del sector agrícola	Momento de la problemática (producción)		
	Antes	Durante	Después
La inexistencia de monitoreo para garantizar Las plantaciones y disminuir la infección de las mismas	No hay problemas de asistencia técnica / la cual debe ser antes de la siembra, durante la cosecha y después de la producción		
La falta de tractores para preparar o recuperar las tierras	No tienen problema de topografía antes y durante la siembra (gratis)		
El agua del canal no llega con el volumen adecuado para satisfacer las necesidades de los cultivos en la cola del canal	No tienen canales de agua, por tanto, el volumen de agua limitado y no les llega por esta vía		
Carencia de Tractores	No tienen de tractores		
Inexistencia de pozos, para auxiliar a los productores en caso de sequías	Antes tienen necesidad de construir pozos porque la tierra es una pizarra de roca que daña la máquina de perforación		
El requerimiento de una edificación para alojar a la región de agricultura y otras dependencias del sector agropecuario como IAD, Ganadería, Caza y Pesca La rehabilitación de caminos inter-parcelarios que están en malas condiciones	Se requiere mejorar la planta física en las 9 subzona		La rehabilitación de caminos inter-parcelarios que están en malas condiciones
La terminación de la carretera			Esta en malas condiciones
la inexistencia de un seguro agropecuario y ayuda al productor	El seguro Agropecuario solo Cubre algunos Rubros vía el banco agrícola	Durante y después de la siembra No hay garantías	
Cuando se pierde una propiedad por ser garantía de un préstamo		Se pueden hacer acuerdos de pago para negociar la deuda	El banco agrícola La asume como dueño
Cuando la producción no pasa los registros Fictos sanitarios	No hay registro Fito sanitario/ no existe departamento para tales fines		

Fuente: Juan Hinojosa/ Ministerio de Agricultura

## Información sector ganadero:

El tipo de razas de ganados existen es muy variado en la provincia (ganado mestizo, BRAHAM PALO SUIZO, HORSTIN). Este sector no exporta, se consume mayormente en Santo Domingo y el Seibo, el no haber un matadero y sacrificar los animales sin los estándares fitosanitarios eso no ha permitido su exportación, ni suplir la nueva demanda de los hoteles del sector turismo, aunque asociaciones han intentado colocar capitales para ello, no han logrado recuperar su inversión ,igual pasa con la producción avícola que se cría a pequeña escala de forma casera para su auto consumo y si nos referimos al sector pesquero el municipio se sule de Miches por no tener costa en su demarcación geográfica teniendo que incurrir en una logística de traslado hasta los suplidores abasteciendo los supermercados o negocios a fines de consumo local.





Problemática del sector pecuario (cotejar cual y momento ocurre)	Momento de la problemática (crianza)		
	Antes	Durante	Después
La inexistencia de monitoreo para Garantizar Las crianzas y disminuir la infección de estas		La crianza va a las fincas / vacunan y chequean infecciones en las vacas de ordeño	
La falta de césped para preparado para la alimentación	Si, la mayoría de las fincas están Organizadas para la alimentación		
El agua del canal no llega con el Volumen adecuado para suplir en las sequias		No hay canales /hay que cargar agua del rio	
Carencia de fincas aptas para Implementar programas de producción animal	Carencia de comidas y aguadas, Tienen que mover a los animales a otro lugar		
Inexistencia de programas de incentivos de reproducción animal (OVINOS, BOVINOS, CAPRINOS, AVICOLA y PECUARIA)	No hay programado incentivos		
El requerimiento de una edificación para alojar a la regional central dependencias del sector Ganadería, Caza y Pesca	Requieren de Instalaciones para la dependencia operan desde Ministerio de agricultura	Ahora la Asociación de Ganaderos poseen locales para hacer actividades	
La rehabilitación de los caminos inter-parcelarios que están en malas condiciones	los caminos inter-parcelarios que están en muy malas condiciones		
La terminación de las carreteras Troncales	Urge su terminación, está intransitable		
la inexistencia de un seguro y ayuda al productor pecuario	No hay seguro, ni ayuda al Productor pecuario, quizás un Préstamo y con tasas blandas		
Cuando se pierde la producción y hay que cubrir Los gastos del préstamo			Cuando se pierde la producción, es que banco agrícola aprueba tasa cero para pagar el préstamo
Cuando la producción no pasa los registros Fictos sanitarios			El no pasar los Registros fitosanitarios no les permite vender y exportar la producción
La carne que se produce se sacrifica muchas veces de forma clandestina y sin cuidados y no en mataderos			La carne que se produce se sacrifica sin cuidados y no hay mataderos



los suplidores reciben los pescados bajo riesgo de eventualidades de conservación	No hay pescado a nivel del municipio, si en la provincia se traen de Miches en neveritas y hay que frisarlos y la luz no es muy estable	
la enfermedad de tuberculosis en el ganado		No se registran tantos casos
El no poder adquirir animales para cruce o encaste de animales	El alto costo de los padrotes, hace que se alquilen para encaste	
Las vedas del sector pesquero que limitan su comercialización		Si lo limita, especialmente en los Meses Agosto / Septiembre
Los altos costos de la producción avícola / su comercialización	Si, dichos costo no hacen factible la comercialización avícola	
La falta de nichos de mercado para exportación		Si faltan nichos de mercado solo se le vende a Higueral y Campo frio
La falta de programas de saneamiento animal y de la leche	Mega leche da asistencia técnica y ayuda a acondicionar el pasto	
El bajo precio de la leche/la producción		La producción es muy costosa en función de los precios que se pagan
La falta de colocación de los excedentes de Producción avícola		Falta su Colocación deprimiendo su precio
la inestabilidad de los precios en el pollo terminada de criar	Su inestabilidad depende de 3eros Por lo general del distrito nacional	
La inconsistencia en los precios en la libra En función de si es al por Mayor, en libra y en finca		La inconsistencia De los precios Varía si la venta es al por libra

## Costo de las Carnes

Pollo	Res	Cerdo
El pollo entero la lb Vivo <b>75\$RD</b> Matado <b>85\$RD</b>	La carne de masa Cuesta la lb. <b>Más de 140 a150\$RD</b>	La carne cerda de masa Cuesta la lb. <b>Más de 150\$RD</b>
Por piezas Muslos Oscila entre <b>100</b> la lb Por la general no se vende por piezas	Res la corriente <b>Más de 110\$RD</b>	La carne cerdo la corriente Cuesta la lb <b>Más de 125\$RD</b>
La pechuga fileteada la lb <b>130 a 150\$RD</b>	Res Depende de la parte la \$ RD la lb <b>a 140\$RD</b> la No.7	Las Chuletas Cuesta la lb <b>Más de 125\$RD</b>
Las vísceras, pico y pala y otros No se venden separados, Vienen incluidos como parte del pollo entero	Res de huesos <b>la lb 110\$RD</b>	Las costillas andan <b>Más de 135\$RD</b>
La carne de Chivo anda Por Esta carne no se consigue fácilmente en esta zona tradicionalmente no la comen	La carne molida (según Calidad) la lb <b>Es considerada de masa cuesta igual Más de 190\$RD</b>	La carne molida (según Calidad) la lb <b>Más de190\$RD / no es común su consumo</b>



## Principales actividades económicas del sector secundario lo componen:

(agroindustrias, zonas francas, construcción, agregados, fábricas, talleres ebanistería, electromecánica, etc.)

Las principales actividades económicas del sector secundario que se dan son:

- A) AGROINDUSTRIA.; La Leche, somos en la región uno de los mayores productores, con ella se produce; queso, dulces, yogur en nuestro pueblo de necesita una industria ya que producimos la materia prima que se necesita para esta. también en la mayoría de los campos existen centros de acopio donde se lleva para conservarla y así venderla a los compradores.
- B) CACAO; somos los de mayor calidad y productividad, ya que tenemos varios centros de compra, donde los grandes y pequeños productores se abastecen, luego estos los secan y se proceden a importarlos, para así producir chocolate. Con las cascavas se produce alimentos para el ganado bobino. las cenizas de las cascavas de cacao se utiliza como abono y fabricar jabones. también para hacer manteca y vino de cacao
- C) TALLERES MECANICAS; son en su mayoría informales creado por los dueños de repuestos en los cuales buscan jóvenes con experiencias, otros por cursos realizados en INFOTEP en nuestra provincia, son alrededor de 30 talleres
- D) CONSTRUCCION; Hay muchos profesionales en el área (ing. civiles y arquitectos) trabajan de manera incansable, cada día crece este sector, con maestros constructores donde muchos realizan el trabajo sin conocimiento
- E) EBANISTERIA; otro sector informal que la mayoría son de escasos recursos trabaja en sus casas para dar el sustento a sus familias. son alrededor de 20.

En el municipio de Santa Cruz del Seibo la mano de obra predominante en estas actividades es de origen extranjeras y esta especialización de esta manera

- A) En la Construcción; la mayoría son extranjeros (haitianos) sin ninguna especialización, la mayoría realizan el trabajo por necesidad así aprenden el oficio, otros los han aprendido con ingenieros y maestros de la construcción.
- B) EBANISTERIA; se caracteriza por mano de obra local, por tener poco nivel de especialización unos aprenden asistiendo donde ebanista, algunos con cursos, otra forma empíricos.
- C) AGROINDUSTRIA; en esta también la mano de obra es local, aunque con la particularidad de que se está extinguiendo y no tienen ninguna especialización. Se aprende de forma empírica, observando a sus padres. Estos dos oficios son los más comunes
  - 1-En el ordeño (vaca) donde crecen en ese sector.
  - 2-El Cacao poca especialización, unos realizan talleres, otros observando a sus padres

La producción industrial de este municipio se comercializa con otros países y está siendo producida desde la zona franca; La cual es para exportación a Panamá, España, y Puerto Rico. **Actualmente la Compañía AAA Clothings Exportas** se dedica al corte de ropa interior femenina normalmente algodón, que aprovecha sacando de sus desechos para volverlo trapos o estopas y estos son empacado y exportado a Panamá, España y allá se produce mediante un proceso para convertirlos en paño de limpieza.



Como franquicia mixta que es administrada desde Rep. Dom. en especial desde el Seibo tanto por **Pro -Industria** que regentea los galpones, su arrendamiento de los cuales 2 de 3 están ocupados por la producción de la textil, así como también la Dirección **General De Aduanas (DGA)** quien regulariza la custodia hasta su exportación desde un puerto de STO. DGO. con el sellado de los contenedores y la vigilancia tanto de la planta física como del desplazamiento y es sacado semanalmente entre 2 a 3 paletas por la vía marítima, lo que se vio afectado en época de la Pandemia que luego se solucionó con el reinicio por etapas y aunque hay un ofrecimiento por la empresa García Campos de La Romana sigue una de las naves vacías.

Para el caso de las zonas francas no requieren de un nivel de conocimiento muy alto ya que sus operadores con la práctica le van instruyendo la labor diaria, por lo que esto se constituye una fuente de empleo asequible para aquellos que no han cursado un nivel escolar.

Y aunque en el municipio no hay asociaciones de industriales, lo que lamentablemente, no ayuda a que se puedan resolver algunos problemas que existen, tampoco contamos con agencias de Cooperación Internacional, ONG u otras entidades locales apoyan estas actividades económicas sobre todo en el Sector Industrial.

En Zona Franca solo el Gobierno se ha empeñado en la readecuación de la infraestructura pintando y colocando lámparas y reacondicionamiento del lugar.

La Mayor Problemática que se enfrenta para promover el desarrollo Industrial es que solo existen tres pabellones donde dos actualmente están funcionando y otro como almacén y la falta de apoyo hace que seamos más vulnerables y la economía fluye semanal en el sector, los motoconchistas, quien vende comida se benefician.

Si se trae inversionista y se construyen más pabellones, la economía en nuestro municipio será mejor. Las actuales fábricas que están instaladas una cuenta con casi 90 empleados y la otra con 12, si la inversión es mayor estuviéramos mayor empleomanía y la economía de este pueblo fuera mejor. Semanalmente se siente la movilidad económica, a pesar de que nuestra población normalmente cobra mensual – quincenal, tanto en empresa que están dentro o fuera se zona franca.

Por otro lado, el municipio presenta un tipo de potencial para desarrollo del sector industrial y que no está haciendo aprovechado actualmente, ya que tenemos una producción de mango para la venta en otras provincias, pero también se pierden mucho por saturación en el mercado, bajos precios esto se debe solucionarse para beneficio de los productores, si se colocara una fábrica para extraer la pulpa del mango eso traería y genera empleo.

En el municipio hay otra **Zona Franca Especial que es el Centro de Acopio de Cacao (COOPNACADO).**

Este modelo de negocio surge con la necesidad de exportar desde Sto. Dgo. hacia Suiza, Europa, Estados Unidos y Australia la producción de Cacao de la zona este, lo que hace surgir una Asociación de Productores que capta toda la cosecha de ambos tipos tanto, el Cacao Hispaniola (Se fermenta) como el Sánchez ((No fermenta) en su presentación verde o baba, o seco son almacenados y procesados para su envío a STO.DGO.

Este Cacao considerado en calidad como el tercero en el país, su precio fluctúa entre 5,500 , 5,800 hasta 6,000 promedio como valor de mercado en la provincia , donde entre el 80 al 90% son productores de Cacao dentro del sector agrícola , ahora si lo comparamos con la población económicamente activa el 60% trabaja Cacao y el 40% ganadería donde de 100 personas 45 a 55 y de 30 a 40 en temporada alta y 20 personas en temporada baja , moviendo 504 quintales de cacao ,donde c/sacos tiene 70 Kilos c/u ,ósea en temporada baja mueven 360 sacos

El producción comienza con un programa de entrega de plantas para renovar las existentes, luego a través de una cooperativa de ahorro y crédito le financian 2% aquellos que requieren este apoyo y a partir de ahí arranca un plan de trabajo técnico que supervisa y asesora recurrentemente las plantaciones, se le reparan los caminos para sacar la producción ,se les hacen conexiones al acueducto, y se le suplen de utensilios y herramientas de manera privada porque externaron no recibir incentivos estatales

Ahora dicha producción no se vende en el mercado nacional como cacao, pero la cooperativa lo comercializa como **CHOCO EXPRESS**, a través de un Clúster de unas Damas del DM. de Vicentillo y los Botados del SEIBO, donde las mujeres emprendedoras realizan vinos, cascarillas, bolitas de Chocolate, manteca de Cacao entre otros se promueven bajo el **TOURS del CHOCOLATE**, muy visitado por turistas y escolares, esta misma **COOPNACADO** van a inaugurar este 1 de octubre la planta más moderna del Caribe en San Fco. De Macorís, también realizan una feria agropecuaria de AGANli en Higüey que sirve como promoción al exterior al país que más les compra Suiza para el cual tienen certificación de origen lo que permite tener transabilidad de los productos que exportan al mercado internacional bajo la mejor calidad, como el **Primer Cacao Orgánico del Mundo**.



Foto: Asociación de Mujeres Esperanzas Unidas- DM San Francisco de Vicentillo

Fuente: Víctor Ávila-Director DGA El Seibo  
Julio Solano



## La zona industrial

<b>Zonas Francas (TIPO)</b> Industrial Mobiliario Textil Alimentos y frutas	<b>Consumo o venta</b> (Venta en la Capital Consumo Local Y exportación al exterior)	<b>Problemática del sector</b>
<b>TRIPLE AAA</b> Zona franca textil se dedica al Corte de ropa interior femenina normalmente algodón	<b>Exportación al Exterior</b> Panamá, España, y Puerto Rico.	<ul style="list-style-type: none"> <li>La Mayor Problemática que se enfrenta para promover el desarrollo Industrial es que solo existen tres pabellones donde dos actualmente están funcionando y otro como almacén y la falta de apoyo Los cuales necesitan readecuación</li> </ul>
<b>QUALITY CONTROL</b> trapos o estopas y estos son empacado para limpieza	<b>Exportado</b> a Panamá, España	
<b>Fabricas (Tipo)</b> Fabrica, empresa y/o envasadora	<b>Consumo o venta</b> (Consumo Local, Nacional exportación al exterior)	
<b>COOPNACADO</b>	<b>Exportación al Exterior</b> (Suiza, Europa, Estados Unidos y Australia), No Consumo Nacional, a Nivel Local / <b>TOURS del CHOCOLATE</b>	Las problemáticas que presenta la planta de CONACADO son las siguientes: a) Las ratas se comen las Mazorcas en los galpones del almacén b) No pueden ser combatido con pesticidas por ser cacao orgánico c) Los Productores viven en condiciones precarias d) La producción a veces se ve afectado por las inclemencias del tiempo ya que las brisas o el paso de tormentas daña la afloración e) Las fincas deben estar rehabilitándose constantemente



Foto: PROINDUSTRIA-Parque de Zona Franca El Seibo

Foto: CONACADO-El Seibo-Zona Franca Especial



Foto: Fábrica de Mabí Seibano



## Composición del Comercio Terciario

En el municipio las principales actividades económicas del sector terciario lo componen este compuesto por un diverso grupo que se evidencian en las siguientes imágenes:

### Comercio Informal



Foto: Mesas Mercado Municipal



Foto: Vendedor Ambulante



Foto: Puesto de Té



Foto: Puesto de Frutas



Foto: Parada de Motoconcho



Foto: Peluquería La Universidad del Corte



## Gasolineras y estaciones de expendio de gas





## Dealers autom3viles y motocicletas



El Tio Motors



Inverdil



F. Castillo Moto Prestamos

## Empresas / Ferreterías / Comercios



Ferretería Juanita



Ferre Seibo



Almacenes Goico



Comercial



Grupo Empresarial Leonardo González



Farmacia Elsa María

Frank Muebles



Barato Muebles



Tienda China



Tito Comercial



## Seibo Actividades Económicas / Estadística ONE 2010 / Datos Secundarios equivalentes a PMD01-F06

**Fuente:** Oficina Nacional de Estadística / Boletín de registro preliminar

Registro Nacional de Establecimientos (RNE 2014-2015), que es el proceso de recolección de informaciones básicas de los establecimientos en los que se realizan actividades industriales, comerciales y de servicios en territorio dominicano.

El RNE tiene como objetivo proporcionar información sobre las principales características estructurales, la actividad económica y la ubicación territorial de los establecimientos. El Seibo, que permite a los usuarios acceder a informaciones básicas de los establecimientos en esta provincia y los municipios que la conforman muestra que, El Seibo, la actividad económica con mayor proliferación de establecimientos es “Comercio al por mayor y al por menor; reparación de vehículos automotores y motocicletas” (45.6%), la cual incluye actividades como: reparación de vehículos y motocicletas, colmados y supermercados, fantasías, tiendas de ropa, venta de electrodomésticos y muebles, farmacias, etc. Seguido por “Otras actividades de servicios” (16.3%), por ejemplo: los salones de belleza, barberías, sastrerías, funerarias, lavanderías, etc. Por último, “Actividades artísticas, de entretenimiento y recreativas” (9.8%), que incluye bancas de lotería, bingos, bancas deportivas, teatros, museos.

### EL SEIBO: Porcentaje de establecimientos según sección de actividad económica, CIU Rev. 4 (NOTA: REALIZAR UN DIAGRAMA DE BARRAS)

Comercio al por mayor y al por menor; reparación de vehículos automotores y motocicletas						45.8%
Otras actividades de servicios		16.3%				
Actividades artísticas, de entretenimiento y recreativas	9.8%					
Actividades de alojamiento y servicios de comidas	8.9%					
Enseñanzas	3.8%					
Industrias manufactureras	3.4%					
Actividades de atención a la salud humana y asistencia social	1.8%					
Información y comunicaciones	1.4%					
Administración pública y defensa a planes de seguridad social	1.3%					
Actividades financieras y de seguro	1.3%					
Actividades profesionales, científicas y técnicas	1.0%					
Resto de secciones de actividad económica	1.5%					
Sin actividad económica	3.9%					
	0.0	10%	20%	30%	40%	50%

Al analizar la actividad económica de una manera más desagregada, a nivel de división, los 2,538 establecimientos con mayor presencia son los dedicados a la actividad de “Comercio al por menor, excepto de vehículos automotores y motocicletas” (41.5%), que incluyen colmados y supermercados, ventorrillos, farmacias y ventas de enseres domésticos y excluye los talleres de mecánica; seguido, a la distancia, de los establecimientos dedicados a “Actividades de juegos de azar y apuestas” (8.9%), como son las bancas de loterías, bancas deportivas, casinos, etc. Por último “Otras actividades de





servicios personales” (8.2%), entre las que se encuentran: peluquerías, salones de belleza, servicios de limpieza, etc.

## Sector Financiero/ Bancos / Análisis comparativo

Los principales entornos en cuanto a la evaluación financiera de la empresa	Banreservas	Banco Popular	Asociación la Nacional
o La rentabilidad	si	si	si
o El endeudamiento	si	si	si
o La solvencia	si	si	si
o La rotación			no
o La liquidez inmediata	Comercial	Comercial	si
o La capacidad productiva	si	si	si
• Características de la información financiera.	si	si	si
• Prácticas	si	si	si
o Análisis vertical y horizontal	Capacidad de pago	Capacidad de pago	Capacidad de pago
<input type="checkbox"/> Balance general	si	si	si
<input type="checkbox"/> Estado de resultados	si	si	si
<input type="checkbox"/> Estado de flujo de efectivo	si	si	si
<input type="checkbox"/> Reporte de gastos	si	si	si
• Interpretación de los resultados de los análisis prácticos.	si	si	si
Captación: (EN RD\$)	si	si	si
Cuentas de Ahorros en pesos.	si	si	si
Cuentas de Ahorros Empresarial.	si	si	si
Certificados Financieros en pesos.	si	si	si
Depósitos a Plazos	si	si	si
Prestamos	Banreservas	Banco Popular	Asociación la Nacional
Préstamo de consumo -personales	si	si	si
Préstamos de consumo- a sola firma	si	si	si
Préstamos de consumo – firmas solidarias.	si	si	si
Préstamos de consumo – garantizados con inversiones.	si	si	si
Préstamos de consumo- líneas de créditos.	si	si	si
Préstamos de consumo – convenio con suplidores.	si	si	si
Préstamos hipotecarios- construcción, remodelación y ampliación vivienda	si	si	si
Préstamos hipotecarios-compra terrenos.			no
Préstamos hipotecarios- financiamiento proyecto viviendas.	si	si	si
Préstamos hipotecarios-consumos.	si	si	si
Préstamos comerciales- Entidades Públicas y privadas.	si	si	si
Préstamos comerciales- personales	si	si	si
Préstamos comerciales-líneas de créditos.	si	si	si
Tarjetas crédito-visa clásica, Gold, y Platinum	si	si	si
Otros servicios:	si	si	si
Tarjeta visa de débito (próximamente)	no	si	si
Transferencia de fondos nacional e internacional.	si	si	si
Pagos Remesas Carioca	no	no	no
Compra y venta de dólares.	si	si	si
Servicios para pago facturas agua, luz y teléfonos.	si	si	si
Servicios todo pago.	si	si	si
Venta de marbetes vehículos.	---	---	---
Recargas electrónicas	no	no	si
Pago de nómina empleados públicos y privados.	si	no	
Pólizas de seguros	si	si	no
	si	si	si



En resumen, aquí exponemos a través de la banca el cómo podemos acceder a préstamos y mover la economía para fines de inversión en producción y/o servicios.

## Modelos Financieros

Bancos										
Tipo de préstamo	Reservas	Popular	Asociación la Nacional de ahorros y préstamos		ADEMI	ADOPEN	BANCA SOLIDARIA	PROMIPYM <sub>E</sub>	BANCO AGRICOLA	VISION FOUND
Hipotecario	*		*							
Comercial	*	*			*	*	*	*		
Personal	*	*	*			*	*	*	*	*
Empresarial	*	*			*	*	*	*		
Vehículos	*	*								
Enseres Del Hogar	*	*								
Agropecuario	*								*	
Sector que representan	Inventario de cooperativas									
COOPNACADO	Enfocada en productores del bloque de Cacao									
COOP. ASPIRE	Enfocada en ofertar facilidades al sector eléctrica, estudiantil y tecnológica									
Donde funcionan en el municipio)	Inventario de asociaciones									
	No hay asociaciones que incidan en el sector financiero									
País a que envían	Remesadoras y envíos / orden de uso colocadas de mayor a menor				Remesadoras y lugares desde donde envían y reciben					
Caribe Express RIA	1				Europa / Estados Unidos / todo el mundo menos a Venezuela y Cuba					
VIMENCA /western Unión	2				Europa / Estados Unidos / todo el mundo menos a Venezuela y Cuba					
Remesas Banreservas	3				Europa / Estados Unidos / Canadá					
Banco Popular (Moneygrand)	4				Europa / Estados Unidos					

**Cuadro comparativo de la banca**

<b>Banco nombre</b>	<b>Público o Privado</b>	<b>Hacia donde están enfocados servicios (prestamos personal, empresarial, remesas ahorros, tarjetas de crédito)</b>	<b>Particularidades (Apoyan Comercio Apoyan emprendedurismo, Prestamos, solvencia, tasa de interés) Tipo de prestamos</b>	<b>Tipo de políticas sociales y/o ayudas que implementan (ayudas sociales o comerciales)</b>	<b>Tipo de programa o facilidades al comercio informal,</b>
<b>Banreservas</b>	PUBLICO	Servicios múltiples	Tipo de préstamos Comercial / personal y agrícola	Diversión/ viajes, vehículos, viviendas e inversión en la producción	No tienen facilidades al comercio informal
<b>Banco Popular</b>	PRIVADO	Servicios múltiples	Tipo de préstamos Comercial / personal y agrícola	Plan Sierra	No tienen facilidades al comercio informal
<b>Asociación la Nacional de ahorros y prestamos</b>	PRIVADO	Servicios múltiples	Tipo de préstamos Comercial / personal	Cartera múltiple de desarrollo	No tienen facilidades al comercio informal
<b>ADEMI (Municipio de Miches)</b>	PRIVADO	Microempresa-facilidades al sector informal	Tipo de préstamos Comercial / personal / ahorros y tarifa de créditos	Microempresa / primer negocio	tienen facilidades al comercio informal
<b>ADOPEN</b>	PRIVADO	Fomento al desarrollo de la mujer	Tipo de préstamo personal	Comercio informal, pero con enfoque en la mujer	tienen facilidades al comercio informal
<b>BANCA SOLIDARIA</b>	PUBLICO	Microempresa/ emprendedores	Tipo de préstamos Comercial / personal	Educación (bono estudiantil)	tienen facilidades al comercio informal
<b>PROMIPYME</b>	PUBLICO	Microempresa/ emprendedores	Tipo de préstamos Comercial / personal	Comercio informal	tienen facilidades al comercio informal
<b>BANCO AGRICOLA</b>	PUBLICO	Sector Agropecuario	Tipo de préstamos personal / Agrícola	Habilitación de tierras / producción	No tienen
<b>VISION FOUND</b>	PRIVADO	Microcrédito	Tipo de préstamo Comercial	Emprendedurismo	No tienen

## Servicios que se realizan desde los bancos

(Ver gráfico central y numeración de cada servicio) colocar números que correspondan acorde a servicios prestados

Municipio		
Reservas	Popular	Asociación la Nacional de ahorros y prestamos
1,2,3,4,5,	1,2,3,4,5,	1,2,3,4,5,
6,7,8,9,10,	6,7,8,9,10,	6,7,8,9,
11,12,	11,12,	

<b>1</b>	<b>2</b>	<b>3</b>	<b>4</b>	<b>5</b>	<b>6</b>
Cuenta de Ahorro	Certificado Financiero	Préstamos Personales	Préstamos Hipotecarios	Préstamos Comerciales	Tarjetas de Crédito/Débito
Pago de factura Telefónica	Pago de Factura EDESUR	Compra de Divisas	Tarjetas y Recargas Electrónicas	Seguros	Remesas
<b>7</b>	<b>8</b>	<b>9</b>	<b>10</b>	<b>11</b>	<b>12</b>

1,2,3,4,5,	1,8,10,	1,2,3,4,5,	1,2,3,4,5,	1,2,3,4,5,	3,5
6,7,8,9,	14,15				
11,12					
<b>ADEMI</b>	<b>ADOPEN</b>	<b>BANCA SOLIDARIA</b>	<b>PROMIPYME</b>	<b>Banco Agrícola</b>	<b>Vison Found</b>
<b>Municipio</b>					

## Bancos, Asociaciones y entidades Microcrédito



Foto: Banco Popular



Foto: Banco de Reservas



Foto: Asociación La Nacional



Foto: Banco Agrícola



Foto: Banco Ademi



Foto: Banco Adopem



Foto: Ruamar Prestamos



Foto: Cooperativa COOPNACADO



# EJE #4

# MESA OPORTUNIDAD y SOSTENIBILIDAD AMBIENTAL

## Criterios:

**24- La sostenibilidad Ambiental y el cambio climático en un país insular**

**19- Turismo, una oportunidad**

**(Ministerio de Medio Ambiente)**



# Oportunidades y limitaciones

## Información Turística del Municipio

### Consejo de Desarrollo Ecoturístico

En el seibo existe un consejo de desarrollo ecoturístico que está conformado por los Representante de diferentes instituciones pública y privada de la provincia entre ellos Civiles, Militares y legisladores bajo la ley 511-05, Siendo los siguientes:

**1– Senador de la provincia, 2- Los Diputados, 3- El alcalde del municipio El Seibo, 4– Alcaldesa del municipio de Miches, 5- Director de Medio Ambiente, 6– Gobernación, 7– Presidente del Codia, 8- Iglesia Católica, 9- Presidente Confraternidad de Pastores, 10– Presidente del Club Faro de Hicayagüa, 11- El Comandante del Ejército, 12 – Un Representante del Ministerio de Turismo y, 13- Un Representante de ASONAHORE.**

El Consejo es responsable de Regular el Desarrollo Ecoturístico de la Zona, Su autoridad o Dirección es elegida por los miembros del consejo por votación. Esta complejidad no permite el desarrollo administrativo de la misma Miches, DM. Pedro Sánchez, DM. Santa Lucia, DM. San Francisco de Vicentillo y El Municipio Cabecera Tenemos 4 Proyecto en proceso a desarrollar que son:

- Sendero Ecológico de Las Cuevas de Pedro Sánchez,
- Sendero ecológico de las Cascadas Blanca de Pedro Sánchez,
- Sendero ecológico Cascada de La Higuera en Santa Lucia,
- Sendero ecológico salto a la Jarda. Es el salto más alto del caribe. este proyecto aún está muy atrasado).

Se presento una propuesta de técnicos del Codia (ingenieros) presentaron propuesta y son los que están trabajando en eso.

En el municipio cabecera nosotros tenemos un turismo Cultural, Gastronómico, y Mágico Religioso. tenemos relaciones interinstitucionales con el ministerio de Cultura, Medio Ambiente, INFOTEP, y un acuerdo con una escuela de hotelería, turismo e idioma donde esta patrocina 30 becas para la capacitación de jóvenes para luego insertarlo en el mercado laboral turístico.

Una de nuestra debilidad para desarrollar el turismo en el municipio es el no tener hoteles de calidad competitiva para albergar turista., otra debilidad es que no tenemos comunicación vial de calidad con Miches. Ya que la que hay en la actual carretera es de alto Riesgo por su diseño y condiciones física. Tenemos un proyecto sobre el rescate del casco histórico de Santa Cruz del Seibo. Donde se busca resaltar el patrimonio arquitectónico, monumentos, elementos urbanos de valor histórico

Estamos desarrollando proyectos de otros monumentos juntamente con el ayuntamiento. como es el Reloj de la iglesia, Vamos a apoyar el proyecto de la construcción de la casa de la madre del patricio Juan Pablo Duarte, la señora Manuela Diez a pesar de la ausencia total del ministerio de turismo.

**Fuente:** Soraya Chahín, directora ejecutiva CODEPRES





## **Lugares desagregados por el municipio considerados por el Ministerio de Turismo de Interés Turísticos**

Para los amantes del Turismo de Montaña y el Senderismo el municipio les ofrece disfrutar de los atractivos naturales cerca del Distrito Municipal de Pedro Sánchez que Incluyen las Cascadas Salto Grande y Salto Cucuyo, sus llamativas Lagunas y las Cuevas donde Antiguamente los Indígenas Tainos habitaban.

Durante las Fiestas Patronales de Santa Cruz de al Seibo en el mes de mayo, se realizan las llamativas Corridas de Toros.

La Provincia de El Seibo posee un gran potencial para desarrollar el ecoturismo, ya que tiene grandes recursos naturales como ríos, montañas, cuevas, cascadas, y otros lugares dignos de explorar con las condiciones para desarrollar esta variedad turística. El Seibo tiene su tradicional bebida refrescante y deliciosa, de la que miles de personas han disfrutado desde su creación en el 1883, que es el famoso Mabí Seibano, hecho en base a una planta trepadora propia del caribe que la tradición ha bautizado como Bejuco Indio.

También forma parte Importante de la Historia Dominicana, pues fue en ella donde se produjo La Batalla de Palo Hincado, cuyo héroe fue Juan Sánchez Ramírez con su icónica insignia: “Pena de la vida para el tambor que tocara retirada, pena de la vida del soldado que volteare su cara atrás y pena de la vida al oficial que decida retirase de la batalla, aunque sea yo mismo”. El Monumento a La Batalla de Palo Hincado está a unos dos kilómetros de El Seibo, en sabana de Palo Hincado. Fue la primera batalla de la Conquista Española que puso fin al control francés en la isla española el 7 de noviembre del 1808, hecho que marcó el Inicio del periodo que se llamó España Boba.

Los Seibanos tienen una variedad de lugares de esparcimientos e histórico para recorrer, como es la Parroquia Santa Cruz, ubicada en el Municipio cabecera que lleva el mismo nombre, se considera como una de las primeras iglesias construidas en el país, construida alrededor del año 1512.

En el Seibo se encuentra la basílica de la Santísima Cruz, de estilo Victoriano, que data del año 1556. Es de visita obligada esta antigua iglesia y a las valiosas reliquias que contiene en su interior Que llegan a remontarse a los siglos XV y XVI.

La zona es especialmente interesante para los amantes del deporte de montaña y del turismo ecológico, los cuales tendrán la oportunidad de practicar una amplia variedad de actividades gracias a la cercanía de las montañas en que se encuentra el nacimiento del Rio Seibo. No pierdas La oportunidad de visitar algunos de los balnearios. En nuestro Municipio cabecera tenemos estos lugares que animamos a visitar

### **Monumento batalla de Palo Hincado**

Comencemos con este monumento levantado en honor a Juan Sánchez Ramírez y los criollos que en noviembre del 1808 derrotaron a las tropas Napoleónicas dirigidas por el General Louis Ferrand en la batalla de Palo Hincado. Ahí se marcó la reconquista de la colonia de Santo Domingo ocupada por los franceses desde noviembre del 1802.



Actualmente es el primer monumento en esta ruta Turística ubicado tres kilómetros antes de llegar a la ciudad. Esta dedicado a Sánchez Ramírez quien en esa gigantesca piedra que allí se alza, habría cercenado la cabeza de Ferrand al derrotarlo.



## La Cruz de Asomante

La Cruz de Asomante, ubicada en lo que es hoy el barrio Los Hoyitos en la entrada Oeste de la Ciudad representa un símbolo de la tradición arquitectónica española de la Edad Media que llevaron a sus colonias para proteger a los poblados de los malos espíritus. Quedo allí la Cruz de hierro, una forja colonial ahora en un cuerpo de cemento donde antes estuvo su columna de mampostería en piedra, ladrillo y amalgama y sobre la que los visitantes ya no arrojan las piedras pequeñas Que a estos monumentos se lanzaban como costumbre al llegar a una ciudad.



## Plaza Cultural Manuela Diez Jiménez

La plaza cultural Manuela Diez Jiménez resume muchos capítulos de la historia Seibana y se ubica en el casco histórico de la ciudad.

En esta plaza se conjugan varios monumentos, pero el principal es el de aquella mujer que lleva de manos a un niño, Manuela Diez, la madre del Prócer Juan Pablo Duarte, nacida en Santa Cruz Del Seibo el 26 de julio 1786.

En el lugar confluyen los monumentos a las Corridas de Toros, Los Atabaleros, el Primer Trabucazo de Independencia, y el más reciente, el monumento al Dulce Tula.



## Primer grito de Independencia de la Republica Dominicana

En la Plaza Manuela Diez Jiménez hay un monumento muy simbólico. Se trata de un trabuco que apunta al firmamento. Esta escultura recuerda que el primer grito de independencia para crear La República Dominicana se lanzó en El Seibo el 25 de febrero del 1844. Este fue el primer territorio que se declaró libre del dominio haitiano dos días antes de ser proclamada definitivamente la independencia en Santo Domingo, la capital dominicana.

## Honor a Los Atabaleros

Las fiestas de atabales mezclan lo mágico y lo religioso de la dominicanidad y recuerdan que este pueblo caribeño viene del crisol, uno que conjugó aborígenes tainos, españoles y africanos el folclor y las vivencias del pueblo seibano se recrean en el monumento a los atabaleros. Como bien señala el ing. Yamel Martín Valera Castillo, director ejecutivo del Consejo de Desarrollo Ecoturístico de la provincia del Seibo (CODOPRES) se trata de una provincia rica en folclor ya que posee y mantiene vivos la música y bailes auténticos como los atabales, el balsee y otros Ritmos y ritos del secretismo de las culturas española, taina y africana que se conjugaron para Parir la dominicanidad.



## Las Corridas de Toros

Una fuerte muestra de la herencia española en la tradición de los toros seibanos pero que no incluye rejoneadores ni barandillas ni sacrificios de los animales como los sevillanos. Por ello en La plaza Manuela Diez Jiménez se levanta este monumento a los toreros y a los toros seibanos esta tradición nació ligada a la religiosidad pues desde 1880 se crea la hermandad de fervorosos de la Santísima Cruz, patrona del Seibo, incorporando a las fiestas patronales la fiesta taurina al estilo de Sevilla, sin matar a los animales.



## Parque Juan Sánchez Ramírez o Los Cañones

La antigua plaza pública del Seibo data del 1755 levantada en el centro de la antigua Ciudad Colonial y comenzó a llamarse plaza Columna porque fue lo único que quedó completa de la primera iglesia Seibana. En el año 1935 se reconstruye el parque bajo el nombre de General Juan Sánchez Ramírez en honor a sus hazañas en la batalla de Palo Hincado y luego se colocan los Cañones que hoy hacen que la gente solo hable del parque de los cañones.


## La Basílica de la Santísima Cruz

Es el monumento más importante en esta ruta de turismo histórico a la ciudad, Santa Cruz de El Seibo. Una reliquia arquitectónica de estilo Victoriano. Se trata de la basílica Santísima Cruz. Una de las 10 principales iglesias de América Latina. La tercera fundación hecha por los españoles en el nuevo mundo, comenzaron a construirse en el año 1506 y se culmina en 1556. Forma parte por la ley de patrimonio Arquitectónico de la República Dominicana. Es una mini basílica que recibió como reliquia un pequeño trozo de la Vera Cruz, astilla del madero en que murió Cristo. En esta iglesia estuvieron los restos de Pedro Santana, tres veces presidente de la república.

## Salto de agua Cascada Blanca

Está formada por 5 cascadas escondida en los bosques del Distrito Municipal de Pedro Sánchez, el Seibo se localiza a 19 kilómetros del Seibo y a 149 kilómetros de Santo Domingo. Esta sensacional cascada tiene aproximadamente 75 metros de caída nace el río Seibo. Esta cascada es la fuente de agua de la comunidad, por tal razón los lugareños mantienen la zona reservada.

Salto grande es muy visitado por turistas y aventureros que le gusta estar en contacto con la naturaleza. El denso bosque que la rodea hace que no sea posible tomarle fotos al conjunto de cascadas.



## Diseño de la Ruta Turística de la Caña de Azúcar

El objetivo principal de diseñar La Ruta Turística de la Caña de Azúcar en el distrito municipal Santa Lucía es involucrar la actividad agrícola, especialmente de la caña de azúcar con el Turismo el estudio fue realizado en el Distrito Municipal Santa Lucía donde la RUTA adquiere Mayor importancia. El diseño de esta ruta propone un acercamiento directo del turista con el sector rural. De forma que el recorrerla consiga conocer de primera mano el estilo de vida de las personas del campo y participar en las actividades que estos practiquen como. Caminata o Cabalgata dentro de los cultivos de caña de azúcar, la zafra, elaboración del guarapo, panela y licor de caña. para hacer de esta ruta una experiencia de turismo única

**Fuente:** Rafael José Tavárez

## Paradores del municipio venta de dulce, vegetales, y artesanías



# Medio Ambiente y recursos naturales

## Recursos naturales

### Vulnerabilidad ante desastres naturales

Amenazas o Puntos vulnerables de la provincia son los cauces de agua los ríos.

### Gestión de riesgo

Si analizamos el municipio de El Seibo usamos como referencia o fuente dos documentos:

1) El plan Municipal de Emergencia y Contingencia /2019 y 2) El Informe Ejecutivo SINI / 2021, ambos suministrados en la oficina municipal de la Defensa Civil por Carlos de la Rosa, quien funge como encargado de Operaciones de la Defensa Civil.

Si vamos a definir los escenarios de posible afectación en el Municipio del Seibo tendremos como base el comité de PMR, Los cuales escogieron estos datos con los antecedentes de eventos ocurridos, condiciones de exposición y vulnerabilidad de los asentamientos humanos en el mismo lo que arrojo el siguiente resultado:

Barrio	Vulnerabilidad	Causas
Ginandiana	Inundación	Desbordamiento del Rio Seibo por fuertes lluvias
Ginandiana calle Gral. Antonio Ramirez/ Proyecto próximo a Medio Ambiente	Inundación	Desbordamiento de cañadas por fuertes lluvias y acumulación de basura
Capotillo calle Graciosa Bobadilla	Inundación	Desbordamiento del Rio Seibo por fuertes lluvias
Cañada Francisca calle Fray Luis Otegui y 26 de febrero	Inundación	Desbordamiento de cañadas por fuertes lluvias y acumulación de basura
Carretera Miches - Seibo del km5 al km 16	Deslizamiento de Tierras	Cantidad de lluvia en la zona
El Matadero calle San Antonio de Padua, detrás del sistema Cloacal	Inundación	Desbordamiento de cañadas por fuertes lluvias y acumulación de basura
Capotillo calle 27 de febrero	Inundación	Desbordamiento del Rio Seibo por fuertes lluvias
Los Cajules calle Libertad-Simón Bolívar	Inundación	Desbordamiento de cañadas por fuertes lluvias y acumulación de basura

**Ayuntamiento Municipal de El Seibo**

PMD01-05

**MATRIZ DE LEVANTAMIENTO DE AMENAZAS****Municipio El Seibo-Provincia El Seibo**

Tipo	Fenómeno / Proceso	Barrio / Paraje	Vulnerabilidades	Recurrencia	Afectaciones	Estimado de sector / infraestructura
Hidro-Meteorológico	Ola de Calor	Bateyes de Santa Lucia	Deshidratación	2 veces por año		
	Sequia	Todo el municipio	Agricultura, Ganadería,	1 vez al año	Plantaciones, Ganadería, Descenso Cauce de los Ríos	50% Plantíos agrícolas impactados
	Tormenta de granizo	N/A	N/A	N/A	N/A	N/A
	Ciclones Tropicales	Ginandiana, Canta Maco, Villa Nene, Capotillo, Villa Guerrero, Secciones y Parajes	Inundaciones,	Al menos 1 vez al año	Desplazamientos, Destrucción de Viviendas, Lugares aislados	25% de los lugares impactados
	Lluvia Extrema	Todo el municipio	Aumento de Cauce Ríos	Al menos 2 vez al año	Inundaciones	25% de los lugares impactados
	Inundación Fluvial	Ginandiana, Canta Maco, Villa Nene, Capotillo, Villa Guerrero, Secciones y Parajes	Inundaciones,	Al menos 1 vez al año	Desplazamientos, Destrucción de Viviendas, Lugares aislados	25% de los lugares impactados
	Incendio forestal	Bateyes de Santa Lucia, parajes	Plantaciones de caña, Potreros y Zonas Secas	Entre febrero y abril de cada año	Fertilidad de la tierra	50% de los lugares impactados



**Ayuntamiento Municipal de El Seibo**

PMD01-05

**MATRIZ DE LEVANTAMIENTO DE AMENAZAS****Municipio El Seibo-Provincia El Seibo**

Tipo	Fenómeno / Proceso	Barrio / Paraje	Vulnerabilidades	Recurrencia	Afectaciones	Estimado de sector / infraestructura
<b>Geológicos</b>	Sismos	N/A	N/A	N/A	N/A	N/A
	Erosión	N/A	N/A	N/A	N/A	N/A
	Hundimientos y subsidencias	N/A	N/A	N/A	N/A	N/A
	Agrietamientos	N/A	N/A	N/A	N/A	N/A
<b>Socio Natural</b>	Explotación minera	Casiquillo	Impacto Moderado al Medio Ambiente	Todo el año	Producción de polvo de piedra	30% sector Ginandiana
	Desertificación					
	Deforestación	Pedro Sánchez, Las Cuchillas, Arroyo Grande	Tala y poda indiscriminada	Todo el año	Deforestación de Montañas. Reducción cauces de los Ríos	50% áreas impactadas
	Contaminación de agua	Ginandiana, Canta Maco, Villa Nene, Capotillo, Villa Guerrero,	Vertida de basuras al Rio Seibo y Soco. Desembocadura de cañadas a los Ríos	Todo el año	Contaminación de las aguas	50% áreas impactadas
	Contaminación de suelo	N/A	N/A	N/A	N/A	N/A
	Contaminación de aire	Urbanización Don George	Proximidad Vertedero Cielo Abierto	Todo el año	Aire contaminado y malos olores	75% del sector

**Ayuntamiento Municipal de El Seibo**

PMD01-05

**MATRIZ DE LEVANTAMIENTO DE AMENAZAS****Municipio El Seibo-Provincia El Seibo**

<b>Tipo</b>	<b>Fenómeno / Proceso</b>	<b>Barrio / Paraje</b>	<b>Vulnerabilidades</b>	<b>Recurrencia</b>	<b>Afectaciones</b>	<b>Estimado de sector / infraestructura</b>
<b>Químicos-Tecnológicos</b>	Explosiones	No se tienen estadísticas de casos	No se tienen estadísticas de casos	No se tienen estadísticas de casos	No se tienen estadísticas de casos	No se tienen estadísticas de casos
	Derrames y fugas toxicas	Colina Don Guillermo	Fugas de gas propano	Al menos 2 veces al año	Obstrucción transito terrestre	50% de lugares impactados
	Incendios	Villa Guerrero, Plantíos de Caña y Potreros del Central Romana	Propensión en tiempos de sequia	Durante la sequia	Incendios Residenciales- Incendios forestales	50% de lugares impactados
	Accidentes de transporte	No se tienen estadísticas de casos	No se tienen estadísticas de casos	No se tienen estadísticas de casos	No se tienen estadísticas de casos	No se tienen estadísticas de casos
	Epidemia	No se tienen estadísticas de casos	No se tienen estadísticas de casos	No se tienen estadísticas de casos	No se tienen estadísticas de casos	No se tienen estadísticas de casos
	Accidentes eléctricos	No se tienen estadísticas de casos	No se tienen estadísticas de casos	No se tienen estadísticas de casos	No se tienen estadísticas de casos	No se tienen estadísticas de casos
<b>Sanitario-Biológico</b>	Virus	Bateyes D.M. Santa Lucia	Propensión a la Malaria	Al menos 2 veces al año	Malaria	15% de las personas impactadas
	Plagas	Villa Guerrero, Canta Maco, Villa Nene	Mosquito que produce el Dengue	Al menos 2 veces al año	Dengue y Dengue hemorrágico	5% de los lugares impactados
<b>Socio-Organizativo</b>	Grandes Concentraciones (Plantones, Eventos, Políticos, sociales o culturales)	Av. Manuela Diez Jiménez (Centro Ciudad)	Fines de semana aglutinamiento de personas y vehículos	Todos los fines de semana	Obstaculización del tránsito, sobre todo en casos de emergencia	25% de los lugares impactados
	Accidentes terrestres	Salida D.M. Santa Lucia	Carretera muy estrecha	Al menos 4 veces al mes	Accidentes automovilísticos y motocicletas	100% de las personas involucradas en accidentes

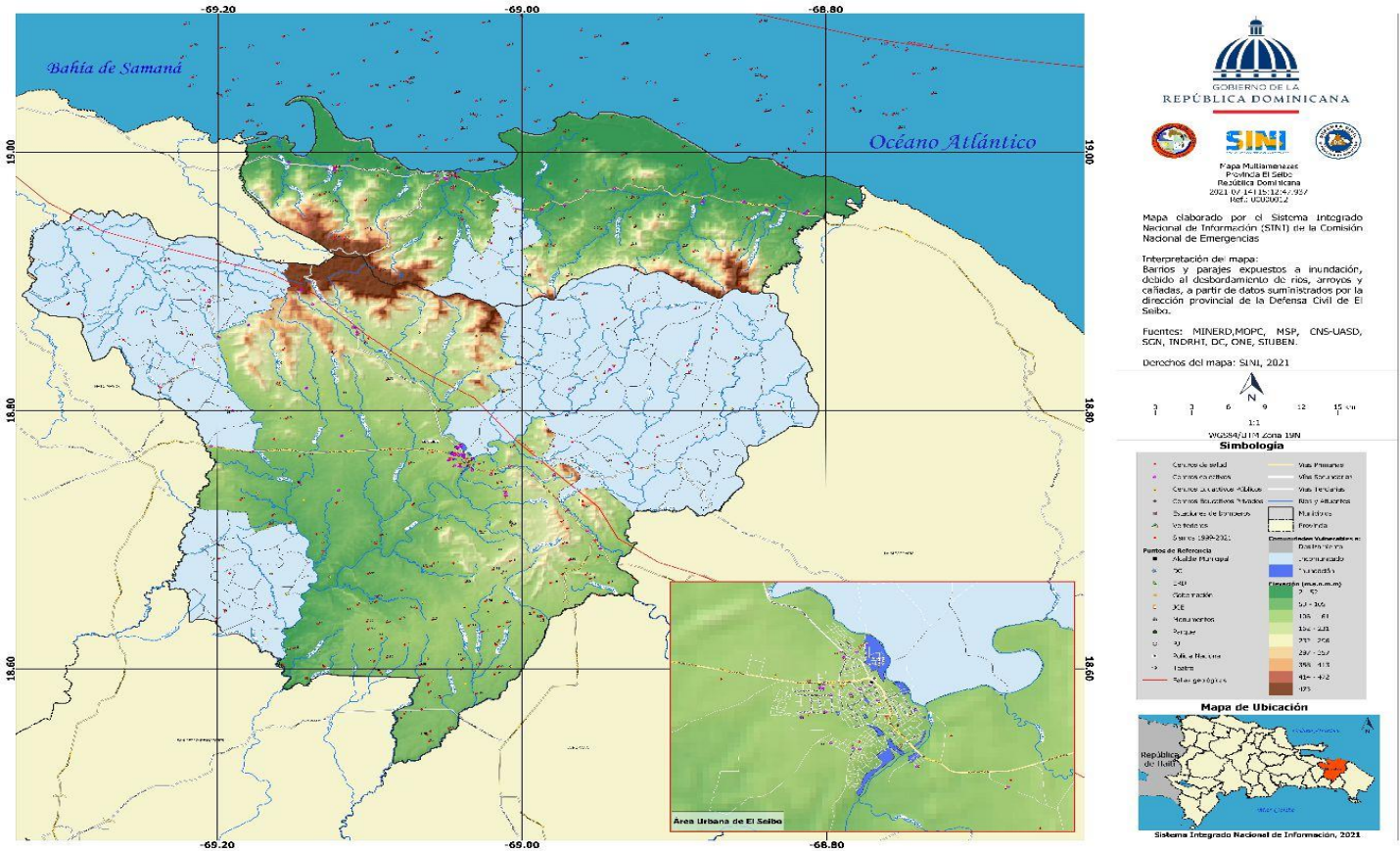


Figura 1. Amenazas, Vulnerabilidades y Riesgos de la Provincia El Seibo

Fuente: SINI.

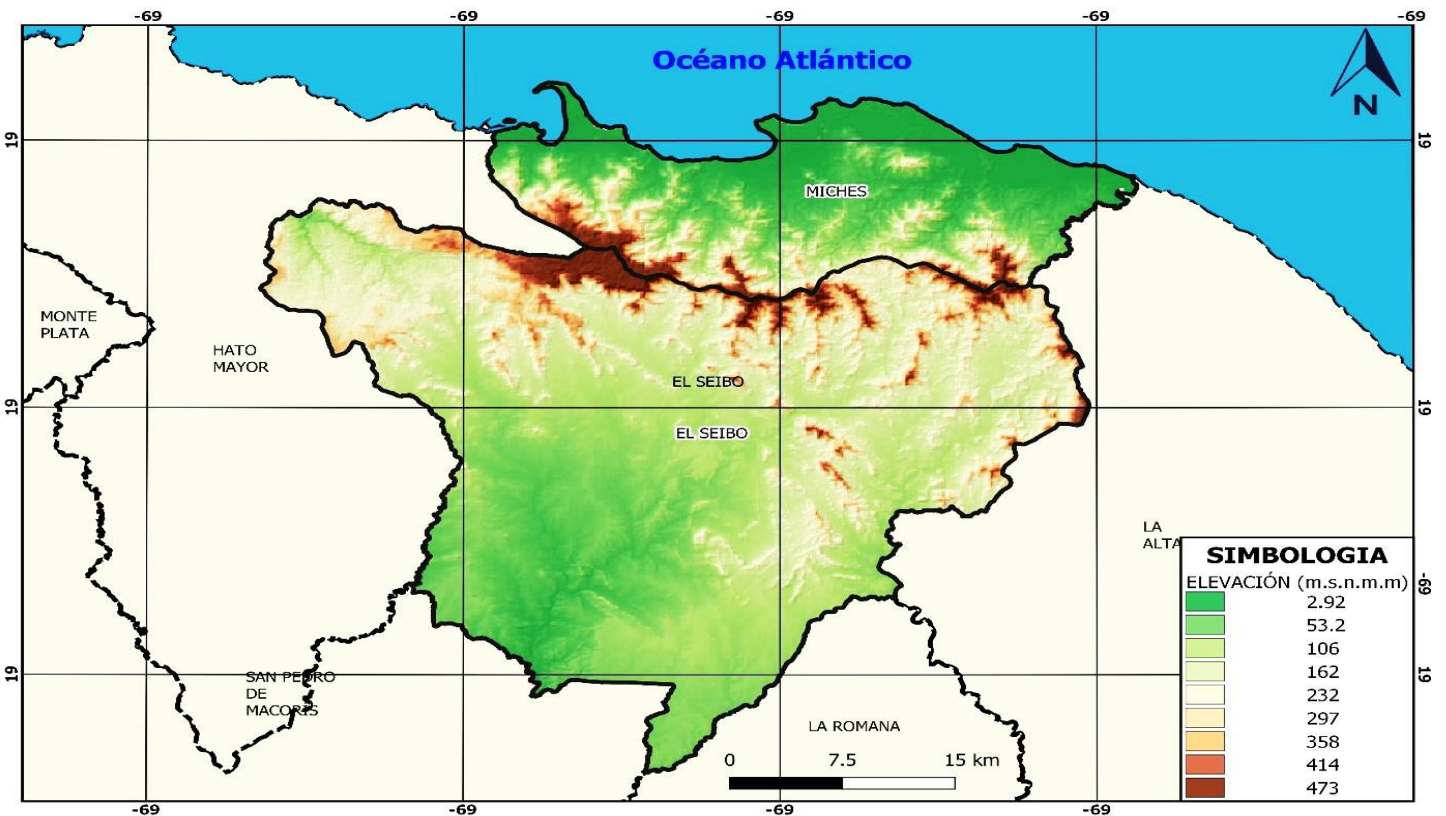


Figura 2. Elevaciones del Terreno de El Seibo (Modelo Digital de Elevación)

Fuente: Proyecto Internacional entre la Agencia Nacional de Inteligencia-Geoespacial (NGA) y la Administración Nacional de la Aeronáutica y del Espacio (NASA), año 2000.

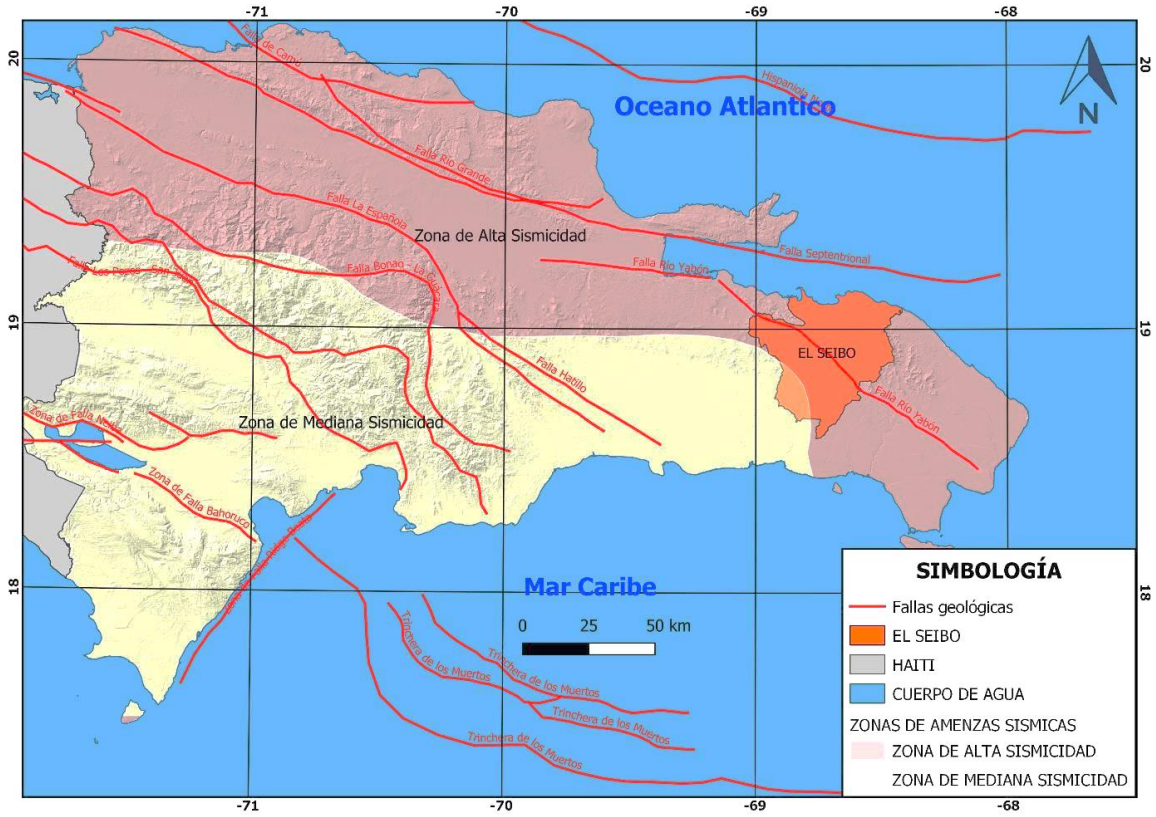


Figura 3. Zona de amenaza sísmica de República Dominicana.  
Fuente: MOPC.

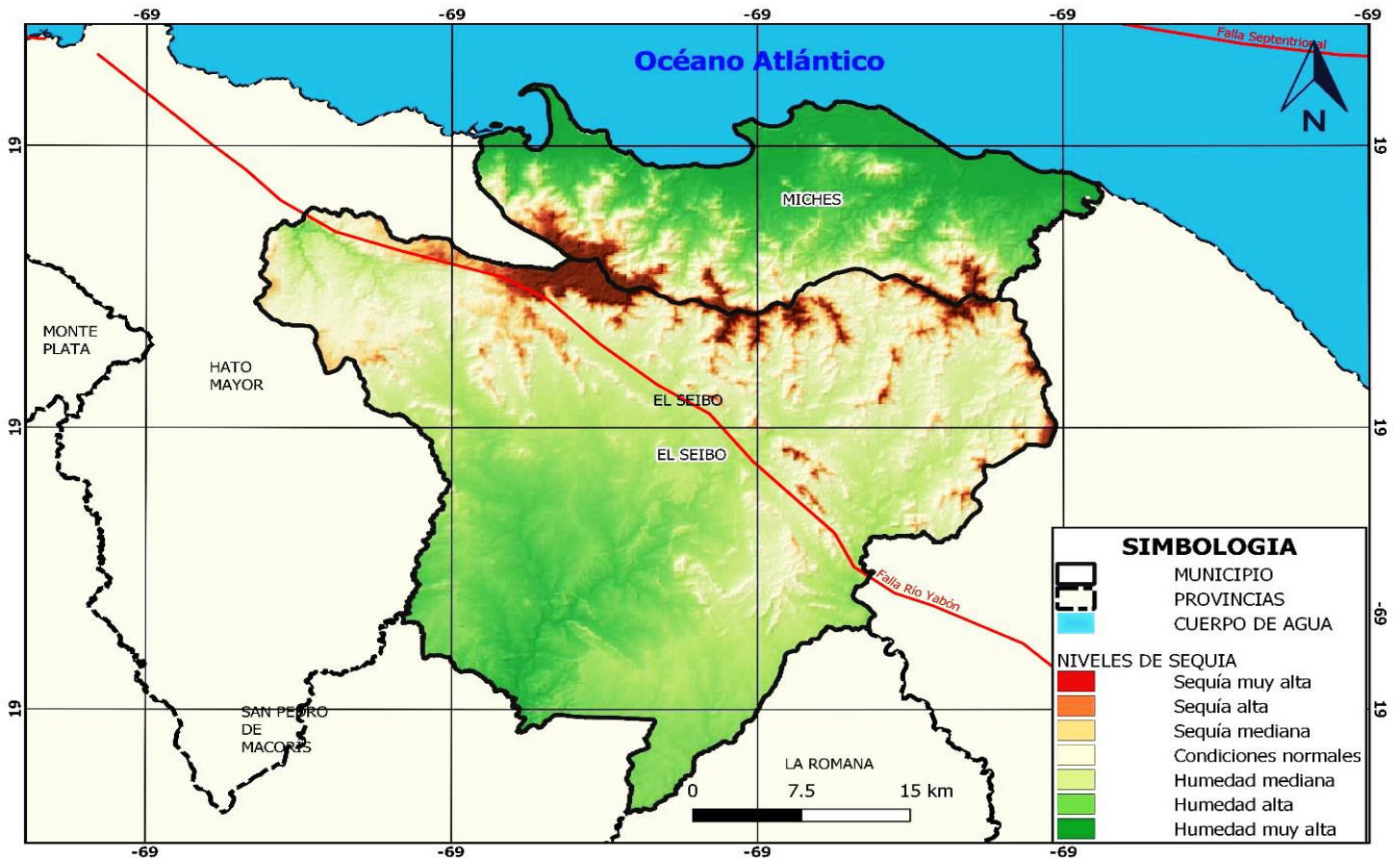
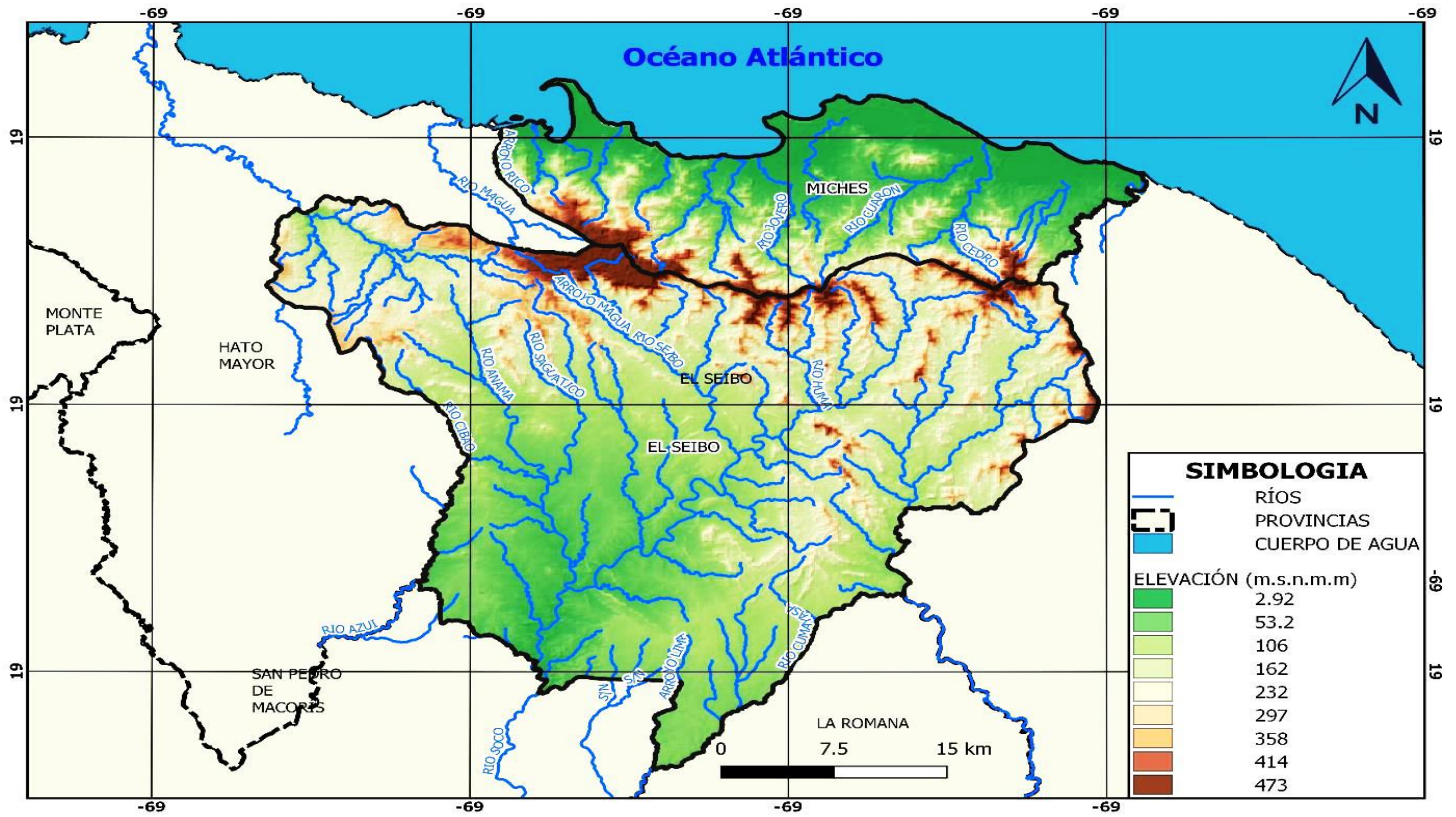
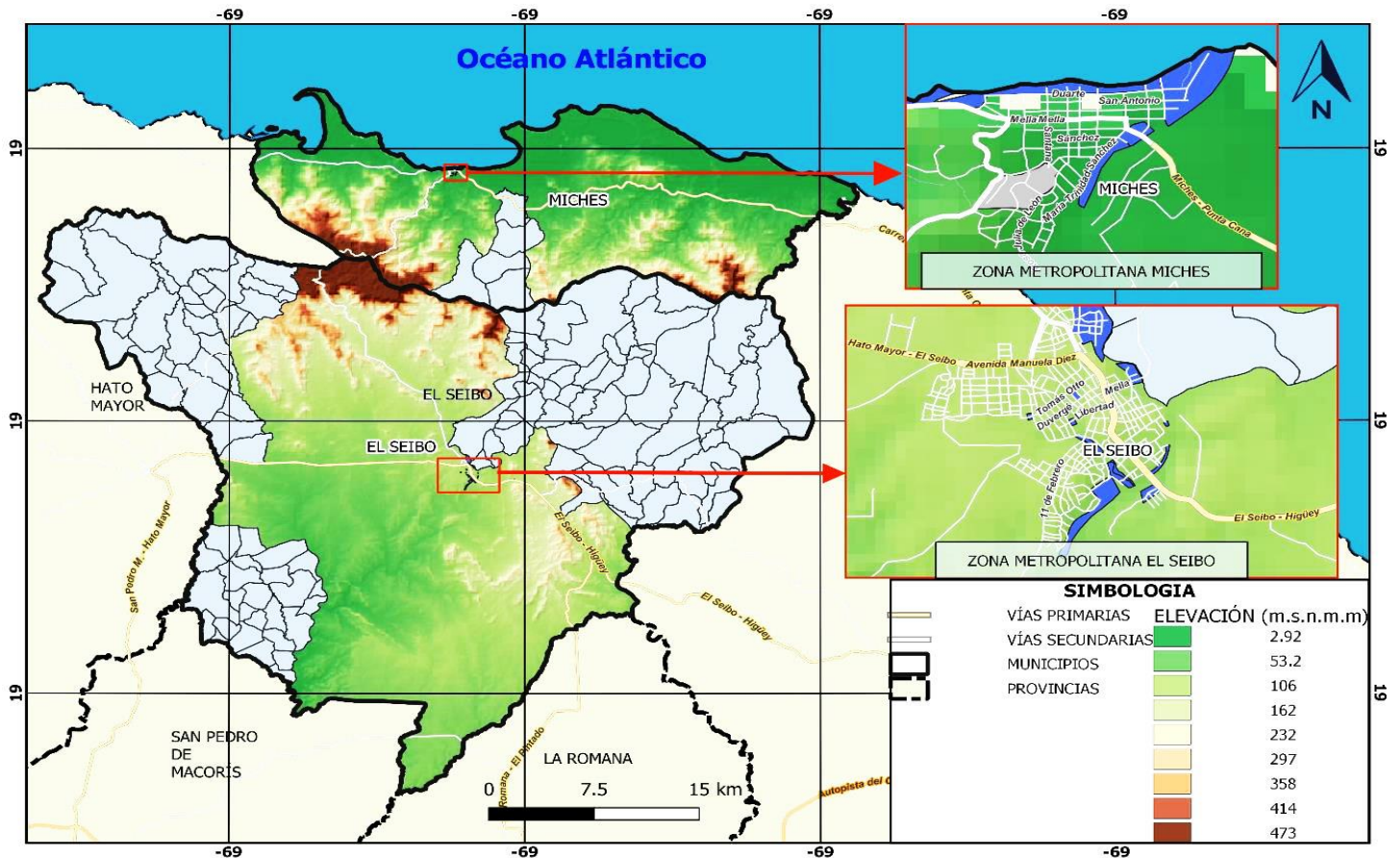


Figura 4. Falla que incide en El Seibo  
Fuente: Servicio Geológico Nacional (SNG).



**Figura 5.** Ríos de la Provincia El Seibo  
**Fuente:** Instituto Nacional de Recursos Hidráulicos (INDRHI.)



**Figura 6.** Comunidades Ubicadas en Zonas Vulnerables de El Seibo  
**Fuente:** SIUBEN, Dirección Provincial de la Defensa Civil en El Seibo.

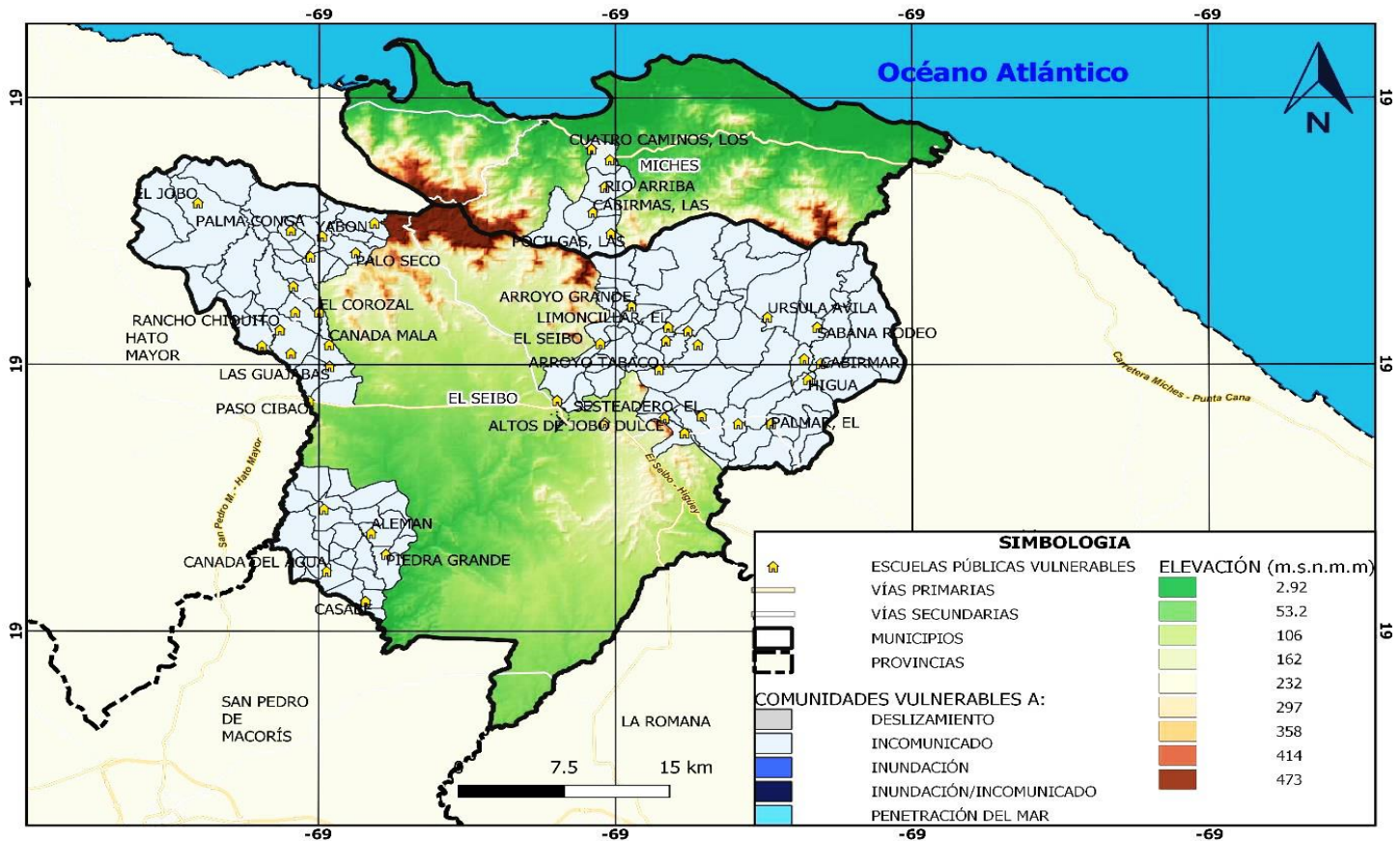


Figura 7. Centros educativos en zonas vulnerables de El Seibo.

Fuente: Dirección provincial de la Defensa Civil en El Seibo.

### Centros Colectivos Ubicados en Zonas Vulnerables

No.	Categoría	Municipio	Cantidad de alojamiento
1	Iglesia de Dios Las Maravillas	El Seibo	40
2	Centro Comunitario Vicentillo	El Seibo	40
3	Centro Educativo Rancho I	El Seibo	40
4	Centro Educativo Rancho Chiquito	El Seibo	40
5	Centro Educativo Las Cuajabas	El Seibo	40
6	Iglesia de Dios Piedra Blanca La Cuchilla	El Seibo	80
7	Escuela Km. 6	Miches	80
8	Escuela Básica / Primaria Paso Cibao	El Seibo	100
9	Centro Educativo El Jovero	Miches	120
10	Escuela Básica Primaria Prof. Severina Cerda de Mota	El Seibo	240

**Nota:** cuando el refugio queda en un área vulnerable, en zonas rurales se llevan al Centro Comunal, a casa de un familiar o de un amigo, en caso de estar incommunicados se suplen por la vía aérea, hasta desalojar albergue, hasta evaluar daños y análisis de necesidad EDAN, y restaurar viviendas.



Si nos vamos al histórico de los eventos que han marcado la gestión de riesgo diríamos que el frecuente son las inundaciones, luego los deslizamientos y por ultimo los sismos a continuación citaremos más relevantes cada uno en qué momento crucial paso

Tipo de evento	Eventos más relevantes	Orden de la frecuencia
Inundación	1996 huracán Hortensia 1998 huracán George 2017 huracán María el más devastador	1- Mas frecuente
Deslizamiento	Lugar mayor riesgo del km 5 al 16 carretera Seibo a Miches	2-En frecuencia
Sismo	Han pasado más de 20 casos de grandes daños, sin perdidas de vida	3-Casos menos frecuente
En la mayoría de los eventos se pierden los Servicios, de agua, luz y energía		

## **Análisis técnico de amenazas, vulnerabilidad y riesgos de la provincia podemos concluir:/ informe ejecutivo SINI /2021**

- En el territorio de un total de 384 barrios /parajes que tiene la provincia, han sido identificadas 30 zonas vulnerables, de estas 19 son propensa a inundaciones, 7 a incomunicación y 4 a deslizamiento, con una población de 45,170 personas en condición de vulnerabilidad, segregadas entre 22,730 hombres y 22,440 mujeres, 14,366 menores de 14 años, 4,156 mayores de 65 años, y 702 en condición de discapacidad
- En las 30 comunidades vulnerables se encuentran 17,519 viviendas con mayor riesgo de vulnerabilidad, debido a los materiales utilizados para su construcción (madera -zinc- cemento y otros materiales más ligeros
- Esta provincia posee 154 centros educativos, de estos 44 se encuentran en zonas vulnerables
- Esta provincia posee 27 establecimientos de salud, de estos 7 se encuentran en zonas vulnerables
- La Defensa Civil ha identificado 71 albergues disponibles con capacidad para 14,300 personas, para dar respuesta a cualquier eventualidad que se presente, de estos 51 son centros educativos, 17 religiosos, 1 deportivo y 2 otro tipo, 10 albergues están ubicados en zonas vulnerables
- Tenemos registros de que en la provincia operan 22 estaciones de servicio de expendio de combustibles, de las cuales 11 corresponden a expendio de gasolina/ gasoil, 11 son envasadoras de gas licuado de petróleo (GLP) del total de ellas solo 5 poseen certificación de no objeción y/o renovación otorgada por la Defensa Civil, para poder operar conforme a las leyes vigentes.

**Datos de zonas vulnerables clasificados del municipio**

No.	Municipio	Comunidad (lugareños)	Comunidad (ONE)	Vulnerable	Causa
01	El Seibo	Carretera Pedro Sánchez - Miches	Kilómetro 9, kilómetro 8 y Cocuyo	<b>Deslizamiento</b>	Terreno en declive
02	El Seibo	Distrito Municipal San Francisco de Vicentillo	Vicentillo, La Pocilga, Palma El Gallo, Palo Seco, Los Ranchitos, Limoncillo, Los Mampurrios, Los brazos, Tedeche, Arroyo, La Culebra, Camarón, Rompe Trapo, Cascajito, Yabón, El Cercado, La Loreta, Rancho 2, Rancho O Rancho 1, Las Tunas, Rancho Chiquito, Garantía, Doña Ana o Cueva de Doña Ana, El Corozal, El Peñón, Mala Muerte, El Jobo, La Guajaba, Los Macos, Cañada Mala, Bibiana, La Culebra, El Perico, Loma Arenita, Paso Cibao	<b>Incomunicado</b>	Crecida Del Rio Yabón y Anamá Que Cubren Los Badenes
03	El Seibo	El Retiro, donde termina la calle Soco	El Retiro	<b>Inundaciones</b>	Crecida del Rio Soco
04	El Seibo	Ginandiana	Ginandiana	<b>Inundaciones</b>	Desbordamiento del Rio Seibo
05	El Seibo	Las Maniceras	El Retiro	<b>Inundaciones</b>	Crecida del Rio Soco
06	El Seibo	Los Cajules	Los Cajules	<b>Inundaciones</b>	Crecida de la Cañada Francisca
07	El Seibo	Los Hoyitos	Los Hoyitos	<b>Inundaciones</b>	Crecida de una cañada
08	El Seibo	Mata de Palma	Mata del Toro, La Bija, Batey Castillo, Arroyo Blanco, Batey Carlos Torre, Cañada del Agua, Batey Paraiso Dos, Batey Haiti, Batey Los Block de Haiti, Campo Alegre, Batey Bella Vista, Las Yayas, Casabé, Guacaya, Batey Los Rieles, Batey el Guaral, San Miguel, Batey Polonio, Alemán, Gorreta, Piedra Grande, Solanito, La Guazuma, El Caimito, Sanabian, Mata de Palma	<b>Inundaciones</b>	Crecida del Rio Soco y Rio Anamá que Cubre Los Badenes
09	El Seibo	San Martin	Santa Lucia	<b>Inundaciones</b>	Crecida del Rio Soco
10	El Seibo	Sección Arroyo Grande	El Llano, Buenas Noches, Guayuyo, cañada de Cacao, Yaguaque, Sabana de Arroyo Grande, Sal Si Puede, Los Negros Viejos, Hoyo Frio, Santo Espíritu, Dos Bocas, Los Prietos, Arroyón, Cañada te Hundes	<b>Incomunicado</b>	Desbordamiento del Rio Seibo, Porque Cubre El Baden Del Casco Urbano





11	El Seibo	Sección El Cuey	La Cabilma, La Parcela, Cañada Honda, Sesteadero Los Mameyes, Jobo Claro, Sabaneta, Los Rodríguez, El Palmar, Caciquillo, Cañada de la Vaca, La Meseta, Jobo Dulce, Cuchillita, Rincón Chavón, Sabana del Cuey, Los Vargas, La Viuda, El Prieto, Cal de Piedra, Rio Piedra, Sabana Grande, Higüá, Alto del Jobo, Dulce O Yabana, Rodeo, Ceibita, (la cuevita), Mal Pecaó, Chavoncito Higüey	<b>Incomunicado</b>	Crecida Del Rio Quisibaní y Rio Chavón
12	El Seibo	Sección Las Cuchillas	El Cabao, La Maravilla, Piedra Blanca, Arroyo Tabaco, Los Dieguillos, Trepada de Javilla, Janabo, El Coamo, El Limoncillar, El Liar, Piedra Mala, Arroyo Higüero, El Majagual, Janabito, Soco Arriba, Mata Guineo, Porto, Alto del Jobo, Dos Bocas, Los Guzmán	<b>Incomunicado</b>	Desbordamiento Del Rio Seibo. Porque Cubre El Baden Del Casco Urbano
13	El Seibo	Urbanización José Francisco Peña Gómez	Los Cajuales	<b>Inundación</b>	Crecida De La Cañada Francisca
14	El Seibo	Villa Guerrero	Villa Guerrero	<b>Inundación</b>	Crecida De La Cañada
15	El Seibo	Puerto Rico de Villa Guerrero	Villa Guerrero	<b>Inundación</b>	Crecida del Rio Soco y la laguna de villa guerrero abajo



## Centros educativos públicos en zonas vulnerables

No.	Municipio	Barrio/Paraje	Distrito Escolar	Plantel Educativo
1	<b>EL SEIBO</b>	Cañada de Agua	0504- Hato Mayor	Cañada de Agua
2		Casabe	0504- Hato Mayor	Casabe
3		Alemán	0504- Hato Mayor	Alemán
4		Piedra Grande	0504- Hato Mayor	Piedra Grande
5		La Guázuma	0504- Hato Mayor	Pedro Medrano Silvestre
6		Piedra Blanca 1	0504- Hato Mayor	Piedra Blanca # 2
7		El Cercado	0504- Hato Mayor	Miguel Amparo García
8		Rancho 2	0504- Hato Mayor	Rancho II
9		Rancho O Rancho 1	0504- Hato Mayor	Rancho I
10		Las Tunas	0504- Hato Mayor	Las Tunas
11		Paso Cibao	0504- Hato Mayor	Paso Cibao
12		Rancho Chiquito	0504- Hato Mayor	Rancho Chiquito
13		El Corozal	0504- Hato Mayor	El Corozal
14		Las Guajabas	0504- Hato Mayor	Las Guajabas
15		Cañada Mala	0504- Hato Mayor	Cañada Mala
16		La Cabilma	1203 – El Seibo	Úrsula Ávila
17		Sesteadero	1203 – El Seibo	El Sesteadero
18		El Palmar	1203 – El Seibo	El Palmar
19		Cañada De La Vaca	1203 – El Seibo	Alberto Berroa
20		Sabana De Cuy	1203 – El Seibo	Sabana Del Cuy
21		Higüá	1203 – El Seibo	Higüá
22		Cabilmar	1203 – El Seibo	Cabilmar
23		Sabana Rodeo	1203 – El Seibo	Sabana Rodeo
24		Altos De Jobo Dulce	1203 – El Seibo	Altos De Jobo Dulce
25		La Parcela	1203 – El Seibo	Las Parcelas
26		Santa Lucía	1203 – El Seibo	Centro Educativo Nutricional Sta. Teresa
27		Los Brazos	1203 – El Seibo	Los Brazos
28		El Limoncillar	1203 – El Seibo	El Limoncillar
29		El Jobo	0504- Hato Mayor	El Jobo
30		Sal Si Puedes	1203 – El Seibo	El Llano
31		Sabana De Arroyo Grande	1203 – El Seibo	Arroyo Grande
32		Los Dieguillos	1203 – El Seibo	Los Dieguillos
33		Arroyo Tabaco	1203 – El Seibo	Arroyo Tabaco
34		La Maravilla	1203 – El Seibo	Catalina Gil
35		Ginandiana	1203 – El Seibo	Severina Cerda de Mota
36		Yabón	0504- Hato Mayor	Yabón
37		Palo Seco	0504- Hato Mayor	Palo Seco
38		Limoncillo	0504- Hato Mayor	Palma Conga
39		Vicentillo	0504- Hato Mayor	Prof. Guillermo Lizardo Eusebio

**Nota: Analizamos que estos centros educativos que pudiesen fungir como refugio se encuentran en lugares vulnerables O sino perteneciendo al SEIBO están coordinados por el distrito educativo de HATOMAYOR**

## Análisis de otros tipos de Vulnerabilidad e identificación del problema

Punto vulnerable	Tipo de vulnerabilidad	Consecuencias de la vulnerabilidad
Arroyo	Inundación por construcción en la rivera del río	Casi Todos los afluentes desembocan en el Río Soco
Arroyo	Inundaciones por aumentar cauce de la crecida de arroyo y Bahía que desembocan allá	El aumento del caudal en el SOCO ocasiona desborde
Cañadas (En el casco urbano del municipio cabecera)	Daños a las viviendas, exposición por asentamientos	La Mesa de Seguridad asiste ante cualquier evento en prevención, mitigación y respuesta / se presentan mucha resistencia para abandonar la zona y nunca se han planteado su reubicación
Laderas	Zona de deslizamiento de tierras	En zonas de la cordillera oriental por la parte más alta (Cuarón, Janabo, el Cuey)
Las terrazas agrícolas o de banco	Zonas Rurales	Se pretende que dichos bancos dándoles la pendiente correcta (2 grados) bajando la velocidad, evita la erosión del suelo y se logra una correcta escorrentía

### Ríos y caudales

Foto: Río Soco, El Seibo





**Granceras:** las minas de agregados la explotan y notifican en Medio ambiente, tratando de causar el mínimo impacto, donde la forma de explotación es bajo una licencia mensual que es evaluada su modo de extracción / la comercializan para todas las provincias de la región este (Hato Mayor, Higüey, San Pedro de Macorís, La Romana, en Miches y en el Municipio cabecera.

**Recursos naturales:** el área más alta de las Antillas es el parque de la Jalda, el cual es refugio de vida silvestre de las Antillas y aunque no forma parte del Municipio Santa Cruz del Seibo, si forma parte de la Provincia específicamente de Miches que preservan la conservación del ecosistema, tampoco hay áreas protegidas, ni hay reservas científicas, aun así, el ecosistema es monitoreado el ecosistema de las zonas rurales en cuanto a bosques y acuíferos mediante operativos de seguimiento para la sostenibilidad y manejo adecuado donde las infracciones ecológicas para resarcir daños andan entre 1 a 20 salarios mínimos o siembras de árboles la cual le son suministradas, ahora en el DM. De Pedro Sánchez esta la zona de Cascada Blanca en la que habitan las aves endógenas (Gavilán de la Hispaniola y las cotorras)

En el municipio la pluviometría anda por 1,300 milímetros por año, y la temperatura, aunque es variable fluctúa en los 25 grados.

Se utilizan en este municipio algunas técnicas silbo pastoriles de Samán con pasto para alcanzar un nivel de pastoreo que retenga humedad causando menos stress entre los criadores de ganado, que lograr criar sus propias hierbas

En los meses de junio en adelante se verifican descontrol en el cambio climático, elevando el nivel freático aumentando la densidad por las inundaciones en el casco urbano en los Barrios de Capotillo, Ginandiana, Villa Nene y parte de la Manicera, en tanto en la zona rural la creciente impide el paso tapando la carretera que conecta a STO. DGO.

Los estragos del rio Soco con la crecida cubre (Huma, Quisibani, y Chavón), lo cual se solucionaría estableciendo practica de conservación de suelo, donde los operativos se realizan a nivel de la provincia reforestando, con escuelas, instituciones privadas y las comunidades, supliéndose del banco de semillas de Nigua de Caoba Criolla, Caoba, Samán, Corazón de Paloma, Teca, Nin, y Cedro Japones entre otras, esta también el vivero forestal en Villa Guerrero, con una plantación de 2,000 tareas bajo el proyecto Magarín, en las proximidades de la estación del CEA, Sección de Magarín.



Foto: Mina de Agregados FRANBEP



## Gestión ambiental del municipio

En el Municipio donde los tipos de suelos son buenos clase III, IV, VI, donde la vegetación predominante es bosque Húmedo Subtropical, con características latifoliadas sembradas de (Guama, Cigua y Samán).

Zona	Tipo suelo	Ubicación en el MUNICIPIO (La existencia de dichas ZONAS partiendo de análisis (condición, uso y limitación))	Condición	Uso	Limitación
zonas	CLASE III		Suelos predominantes conservan fertilidad natural /son altamente productivo y anegado de agua	Suelos de alto uso agrícola, llanos o pendiente moderada	Con la limitación, cultivar producto de profundidad menor, erosión al viento
	CLASE IV		Parte alta De 4 en adelante, puede ser rocoso o en ladera, clima severo, suelo delgado	para cultivo de Arroz, Cacao y aguacate, sobre todo frutales	Limitado uso agrícola, solo algunos productos, riesgo de anegamiento de agua
	CLASE VI		Muy inclinados, humedad, sales o sodio Con más valor ganadero, propio de hoyas hidrográficas	Mas bosque, y lomas Uso forestal y/o para vida silvestre	Limitados a productos cultivados en bajas temperaturas
<p><b>Suelo arcilloso:</b> más predominante por su condición de bosque  <b>Suelo arenoso:</b> como banco de sedimento en las proximidades de los ríos considerado como aluvial  <b>Suelo calizo:</b> este aparece muy poco  <b>Suelo Pedregoso:</b> Próximo a las mines de agregados en el DM de San Francisco de Vicentillo / Loma larga Viviana</p>					

Fuente: Medio Ambiente





## Principales problemáticas ambientales en la Municipio

Problemática identificada	Ubicación de la problemática	Recurrencia (alta /media/baja)	Tiempo de recurrencia (meses usuales)
La principal problemática de la problemática de la provincia es la contaminación en sus diferentes manifestaciones	La contaminación sónica en el municipio cabecera en la zona urbana	Los fines de semana	Mayo / patronales Diciembre / Navidad
La contaminación diurna el Humo Por emisión de humo gases (las industrias /vehículos) y nocturna el humo del vertedero	El vertedero está en un punto estratégico y	Contaminación Poca ya que no hay aglomeración de vehículo Ni zona Industrial y pocos desechos solidos	Los fines de semana y en diciembre se generan más desperdicios por ende más emisión
La contaminación de las aguas subterráneas, que desembocan en el rio por no tener una disposición correcta de los desechos sólidos y aguas servidas	La contaminación por desecho de crianza de Cerdo, lo que los hace vulnerable	Alta, debido a que INAPA tiene conectado al casco urbano a las cañadas y a los ríos, por no haber planta de tratamiento llegando directamente esos desechos	Todos meses del año
la contaminación de los canales de riesgo vertiendo de forma improvisada con desechos las aguas de este	No problema, ya que no hay canales de riesgo controlados por el INDRHI, por tanto, no hay vertido de desechos		
La contaminación de los acuíferos por colapso del sistema cloacal	No hay colapso, ya que no hay sistema cloacal		
La población con su crecimiento sin que se hayan creado las condiciones de servicios básicos quema de desperdicios y proliferación de sépticos	Solo en los DM. en sus zonas rurales se produce quema	En los DM. Se recolecta la basura cada 15 días, no se concentra La proliferación de sépticos no se corresponde con su realidad	
El camión su ruta habitual es en el entorno del centro de la ciudad	Su ruta habitual es alterna los diez dentro de los Barrios del área urbana	Alta, en el casco urbano entorno a la calle Manuela Diez, ya que los fines de semana se genera una gran cantidad	Alta, en Todos meses del año, excepto en enero que baja
La ubicación inadecuada del cementerio del lado debajo de las brisas	Antes hedía ahora no huele, ya que ha mejorado el Manejo	Solución se depositan en un par de Hoyos de la loma y se crea una meseta de la otra	
La proliferación de pozos producto de la sequía, con la otorgación de permisos para obtener agua, contaminando las venas de agua	Pese a hay sequias muy fuerte, No hay permisos para perforación de pozo	Hay alta frecuencia en algunos Barrios, por la alta concentración de personas	Mas concentración en meses de sequía, marzo y Abril
La agricultura intensiva con el uso de pesticidas, perjudicando la crianza de ganado	A pesar de que hay control de lixiviados han tenido que recurrir a la agricultura orgánica, ya que el cacao y las musáceas fija nutrientes en el suelo y absorben los sabores de todo lo que le queda cerca, ahora el ganado se vería afectado en su producción de Leche, por tanto, todo el año la contaminación de las aguas cuando los ganaderos bañan su ganado		



La contaminación sónica (negocios/de bebidas/ sobre todo en lugares próximos a la bomba) o esquinas ruidosas	La contaminación sónica se concentra en la calle Manuela Diaz	Los fines de semana y los tiempos de campaña	Todo en año sobre todo a final de mes que hay más movimiento de dinero, y en los meses preelectorales
La contaminación visual con la colocación de vallas que tapan la señalización de los nombres de las carreteras en las entradas, la colocación de promociones o campañas políticas, en las salidas hacia Sto. Dgo	La contaminación visual con la colocación de promociones o campañas políticas, en las salidas hacia Sto. Dgo	Los fines de semana y los tiempos de campaña	Todo en año sobre todo a final de mes que hay más movimiento de dinero, y en los meses preelectorales
La punición de los talleres de soldadura, herrería, Fabrica de baterías con el desecho de plomo, o talleres de ebanistería con las pinturas o polvo del ligado, talleres de reparación de vehículos los olores del pintado, o las ferreterías con la acumulación de cemento, todos estos autorizados su instalación en zonas urbanas	Casos más frecuentes talleres de pintura con los que hay acuerdo amigable	Alta, Todo en año	Cualquier mes
Las laderas inestables, por la extracción de material de mina	Minas legales se evalúan a futuro tiempo de vida útil	Alta, Todo en año	Forma de explotación mensual con licencia de Transportación
En el caso de los sismos hay amenazas con relación a la construcción de edificaciones en altura el sub – suelo no aguanta edificios de 15 pisos (torres)	Suelos firmes y sismos no muy extensos	Alta densidad, no se percibe daños a considerar	

**Fuente:** César Silverio Gerente de área Ministerio de Medioambiente



# Foda- Herramienta para toma de L009- Decisiones



Foto: Parador Fotográfico



# Municipio: El Seibo

## Análisis Foda consolidado del eje#1

<b>Fortalezas del municipio (4 selecciones)</b>	<b>Oportunidades municipio (5 selecciones)</b>
<b>Transparencia (1)</b>	<b>Gobernabilidad (4)</b>
Oportuna y correcta rendición de cuentas lo que se refleja en el aprovechamiento de los recursos	En la actualidad se garantiza la gobernabilidad en sus dos escalas local y provincial
<b>Seguridad (1)</b>	Se cuenta con las cobranzas municipales como entrada de recursos frescos para la inversión
Municipio más seguro de la región	Nueva generación gobernando con ideas innovadoras
<b>Convivencia (1)</b>	Cuenta con ordenanzas municipales que permiten establecer normas urbanísticas
Convivencia de aldea por ser muy solidario	
<b>Institucionalidad (1)</b>	<b>Desarrollo Nacional y Local (1)</b>
Capacidad de planificar /se cuenta con (PMD, OMPP, OPU)	Crecimiento de comerciantes extranjeros invirtiendo debido al clima de convivencia pacífica
<b>Debilidades municipio (7 selecciones)</b>	<b>Amenazas municipio (6 selecciones)</b>
<b>Seguridad (2)</b>	<b>Seguridad (2)</b>
La no modernización de los centros penitenciarios	DM. S Fco. De Vicentillo poca capacidad de respuesta en termino delincuenal
No hay régimen de consecuencias / se requieren más medidas de control (casos de tránsito)	Inexistencia de vehículos de patrullaje
<b>Institucionalidad (1)</b>	<b>Institucionalidad (1)</b>
El manejo de las instituciones del orden se ve afectado por el alto nivel de tráfico de influencia / desmontando la autoridad de sus agentes	Retraso en tramitación de expedientes judiciales/ por manejo y conocimiento de procesos desde otra provincia (San Pedro de Macorís)
<b>Equidad (2)</b>	<b>Convivencia pacífica (2)</b>
No hay equidad en las oportunidades entre los Distritos Municipales y el Municipio Cabecera	Crecimiento de centros de hechicería
Bajo nivel de desarrollo con el parámetro nacional o sea con el resto del país	Gran auge de haitianos indocumentados en el municipio completo
<b>Participación (2)</b>	<b>Participación (1)</b>
Bajo nivel de participación o apatía de la sociedad civil	Indiferencia a las problemáticas sociales por la sociedad civil
Distrito Municipal pertenece administrativamente al Seibo y operativamente a Hato Mayor	



# Municipio: El Seibo

## Análisis Foda consolidado del eje#2

<b>Fortalezas del municipio (6 selecciones)</b>	<b>Oportunidades del municipio (7 selecciones)</b>
<b>Educación, deporte, cultura y tecnología (3)</b>	<b>Educación, cultura y tecnología (2)</b>
Gran Cantidad de centros educativos equipados hasta nivel medio (Educación)	Capacitación permanente del INFOTEC (Educación)
Tradición de la corrida de Toros / atrae visitantes (Cultura)	La terminación de la Casa de la Cultura
Cantar Sonatas. Glorietas y Patronales les permite mantener viva sus tradiciones (Cultura)	
<b>Salud, agua, saneamiento (1)</b>	<b>Salud, agua, saneamiento (1)</b>
Gran cantidad de agua en las zonas llanas	Calidad medica muy buena
<b>Servicios Básicos (2) (Conectividad vial, electricidad, Manejo de desechos sólidos)</b>	<b>Servicios Básicos (4) (Conectividad vial, electricidad, Manejo de desechos sólidos e infraestructura)</b>
Servicio eléctrico 24/7	Servicios básicos eficientes que deber ser aprovechados para fomentar empresas
Organizado sistema de recogida de la basura	Gran demanda para los dueños de transporte en traslado de pasajeros que buscan documentos de salud, educación o legales en Sto. Dgo., San Pedro Macorís, Romana e Higüey (Traslados / conectividad vial)
	Aprovechar la donación de un terreno para la edificación de Cementerio
	El Ordenamiento del territorio y su señalización vial (para generar eficiencia de recursos económicos /ubicación de zonas comerciales)
<b>Debilidades municipio (13 selecciones)</b>	<b>Amenazas municipio (12 selección)</b>
<b>Educación, deporte, cultura y tecnología (4)</b>	<b>Educación, cultura y tecnología (3)</b>
Índice académico bajo (Educación)	Alta emigración por no poder continuar sus estudios universitarios (educación superior)
Poco acceso a tecnología por Internet (o sea inexistencia de WIFI / cobertura y equipos) (Educación)	Diversidad de inscritos en las escuelas con el mismo documento (haitianos) ocupando el cupo de los seibanos (educación)
Desaparición de juegos culturales en actividades patronales en perjuicio de tradición (cultura)	DM. San Fco. De Vicentillo administrativamente pertenece a la demarcación del Seibo, más aparece registrada en el Distrito escolar 12-05 de Hato Mayor
Inoperancia Hotel Santa Cruz afecta el crecimiento cultural y turístico al no poder recibir extranjeros (cultura/turismo)	



<b>Salud, agua, saneamiento (4)</b>	<b>Salud (4)</b>
DM. No tienen insumos médicos (Salud)	Parturientas al trasladarse fuera del municipio a parir los hijos pierden la identidad seibana
No cuentan con instalaciones adecuadas (Salud)	El 911 opera deficientemente ya que su coordinación, autoriza desde instalaciones de Santiago
Alto nivel de contaminación de las aguas (Agua)	Mal manejo de la planta de tratamiento de agua potable
Condición de poca presión del agua en lugares altos apenas llega (Agua)	Requerimiento de infraestructura y/o centros de atención primaria
	Necesidad de vacunas DPS
<b>Vivienda Digna (1)</b>	<b>Servicios Básicos (2)</b> (Conectividad vial, cultura, deporte)
No hay terrenos y sino el costo de la tierra es alto por la poca disponibilidad	El matadero amenaza la salubridad por el bajo nivel de higiene
	Zonas incomunicadas por la inexistencia de puentes
<b>Servicios Básicos (3)</b> (Conectividad vial, cultura, deporte)	<b>Reducción de la Pobreza (2)</b>
Disposición final de desechos sólidos a cielo abierto	La desigualdad social crea bolsones de pobreza de los que emigran a la cabecera del municipio y su periferia creando barrios no planificados
Transporte de baja calidad	Crecimiento de la delincuencia, juegos de azar y drogas fruto de los asentos informales en las periferias
Cementerio con capacidad agotada /Sacan uno para enterrar otro	
<b>Reducción de la Pobreza (1)</b>	
No hay reducción de pobreza por la falta de inversión en empleos y educación	

## Análisis Foda consolidado del eje #3

<b>Fortalezas del municipio (8 selecciones)</b>	<b>Oportunidades del municipio (6 selecciones)</b>
<b>Economía integrada, innovadora, diversificada, plural y orientada a la calidad (4)</b>	<b>Economía integrada, innovadora, diversificada, plural y orientada a la calidad (2)</b>
Existencia de zonas francas textil (fuente empleos) se requiere reactivación otras naves	Zonas francas producen textiles para exportación
Alta producción sector pecuario (ganadería leche y derivados)	Creación de vino de cacao, dulce de chocolate empleando gran cantidad de mujeres a nivel local
Alta producción sector agropecuaria (rublos derivados del café)	<b>Integración económica (1)</b>
Alta calidad en la producción de cacao orgánico	La creación de cooperativas de cacaos y bloques de cacao en búsqueda de colocación a nivel integración en mercados internacionales



<b>Competitividad en economía local (3)</b>	<b>Potencia oportunidad del mercado local (1)</b>
Posición o ubicación central o estratégica en función de la región	La existencia de politécnicos J. Bosch, Fe y Alegría y Sergio Augusto Veras para la capacitación en oficios Técnicos y profesional / poniendo el municipio ofertar mano de obra
Proximidad a San Pedro de Macorís como bisagra económica con otros puntos	
Conocimientos técnicos en trabajos utilitarios propios de hoteles turísticos (10,000 empleados aprox. en bávaro	
<b>Comercialización (1)</b>	<b>Empleo digno (1)</b>
Comercialización de la Producción de Cacao Orgánico para exportación	La desconcentración de riquezas por la existencia del Central Romana como oportunidad productiva
<b>Debilidades del municipio (5 selecciones)</b>	<b>Amenazas del municipio (4 selecciones)</b>
<b>Empleos (2)</b>	<b>Crecimiento alto y equidad (2)</b>
Existencia solo de empleos en el sector publico	La búsqueda de innovaciones e ideas frescas de negocios
Baja cobranza recaudadora por la informalidad de los empleos	Los hijos de los productores no quieren continuar la producción de cultivos iniciado por sus padres
<b>Crecimiento alto y equidad (2)</b>	<b>Empleo digno (2)</b>
Baja calidad en montos \$RD dentro del sector agropecuario	La alta existencia de microempresas que no permiten la formalidad de empleos
La evolución de los productores se encuentra rezagada por la inexistencia de técnicas productivas con tecnología moderna	Alta migración de Seibanos diarios (3 personas promedio/diario) por falta de empleos
<b>Oportunidad (1)</b>	<b>Oportunidad (1)</b>
La migración de jóvenes en búsqueda de empleos por falta de oportunidades	Optan por buscar viajes ilegales tanto en yola / como vía aérea a Europa, dejando el municipio vacío
<b>Producción (4)</b>	<b>Producción (2)</b>
Mala condición de los caminos vecinales para sacar la producción	La falta de nichos de mercado para la exportación de la carne y sus derivados
La falta de tasas blandas en los prestamos	Las propiedades se pierden por ser garantía de prestamos
La producción no pasa los registros ficto-sanitarios	
La carencia de volúmenes de agua adecuados limita a los productores ganaderos y agrícolas en los tiempos de sequias	



# Municipio: El Seibo

## Análisis Foda consolidado del eje #4

<b>Fortalezas del municipio (4 selecciones)</b>	<b>Oportunidades del municipio (2 selecciones)</b>
<b>Los recursos naturales (4)</b>	<b>Ubicación geográfica (2)</b>
Ríos acaudalados que suben la productividad de agua	Propuesta de construcción de presa para conectar los acueductos de toda la zona
Contar con la cuenca acuífera del Río Soco que nutre el Río del Seibo y las aguas de los ríos de San Pedro de Macorís	Poseer cuevas, montañas, ríos, saltos de agua para explotación ecoturística
Tener en sus tierras el nacimiento del río Chavón	
Tener un ecosistema variado	
<b>Debilidades del municipio (5 selecciones)</b>	<b>Amenazas del municipio (7 selecciones)</b>
<b>Protección del medio ambiente (3)</b>	<b>Contaminación del medio ambiente (2)</b>
Municipes no cuidan el ecosistema mal manejo de las cuencas pluviales	Proliferación de tuberías conectadas a cañadas que desaguan en los ríos y afectan la salud
No se aplican las políticas públicas de protección del medio ambiente	Los asentamientos informales de extranjeros en la margen del río contaminado las aguas
Los desechos sólidos se descargan en las cañadas	<b>Vulnerabilidad (1)</b>
Contaminación de las aguas subterráneas	Incomunicación de comunidades por desbordamiento de ríos o cañadas
Deforestación	Deslizamiento de montañas
<b>Vulnerabilidad (2)</b>	
Albergues para refugiados de mala calidad	<b>Adaptación al cambio climático (2)</b>
Algunos centros educativos que fungen como albergues y parte de los centros de salud se encuentran en lugares vulnerables	Sequia extrema que pone en riesgo la producción ganadera
<b>Cultura de Producción (2)</b>	La falta de predicción de tiempos de agua o de sequía crea incertidumbre y riesgo para la siembra
No hay áreas protegidas	<b>Cultura de Producción (1)</b>
No cuenta con lugares donde albergar a los Visitantes, no permitiendo la pernoctación en lugares próximos a puntos de interés ecoturísticos	Desecho o Vertida inapropiada de herbicidas para la ganadería que terminan en los ríos

# Síntesis situación actual por ejes 1,2,3 y 4





Síntesis de la situación actual Eje 1	Validación		
	SÍ	NO	Observación
El Municipio Sta. Cruz del Seibo cuenta con tres Distritos Municipales, donde San Fco. De Vicentillo pertenece administrativamente al mismo y operativamente al municipio de Hato Mayor, además de no contar con vías de acceso directo desde el municipio cabecera (Cito caso educación, salud, comercio)	✓		A San Fco. de Vicentillo hay que llegar a través de Hato Mayor, pero pertenece al Municipio Sta. Cruz del Seibo
A pesar de existir una corte judicial en Seibo. la tramitación de expedientes sigue cargada a S.P.M. ocasionando retraso en los veredictos	✓		Los expedientes se acumulan creando rezago en las sentencias
Si hablamos de la valoración de la tierra. vemos la alta concentración de esta en pocas manos. ocasionando un alto costo en el metraje creando inconveniente en los asentamientos humanos	✓		La disponibilidad de pocas tierras avilés incrementa no solo los costos de la tierra para la venta sino en los alquileres de inmuebles
El Municipio del Seibo cuenta con ordenanzas territoriales definidas que dan repuesta a la vocación de uso de suelo. mas no tiene resuelta la problemática de doble titulación	✓		A pesar de tener ordenanzas los problemas más recurrentes son; <b>1-Numeracion de Contratos Iguales</b> <b>2-Propiedades reportadas con metros menos</b> <b>3-Disparidad entre contrato de arrendamiento / cedula del propietario</b> <b>4-Entrega de certificaciones de no contrato de arrendamiento</b> <b>5-Demanda de espacios</b> <b>6-Necesidad de levantamiento</b> <b>7-Cementerio / sobre poblado</b> <b>8-Negociacion de terrenos del central Romana</b> <b>9- Inexistencia de terrenos en el casco urbano</b> <b>10-La existencia de solares de 10x20 ó sea 200mts en el papel</b>
En el Seibo la seguridad ciudadana se encuentra afectada por el alto nivel de tráfico de influencia que entorpece el régimen de consecuencia establecida por las autoridades	✓		Municipes relacionados a autoridades con poder político buscan apoyo para revertir medidas correctivas

Síntesis de la situación actual Eje 2	Validación		
	SÍ	NO	Observación
En el orden de la salud los residentes en el municipio deben trasladarse fuera del mismo si requieren intervenciones quirúrgicas. ya que no cuentan con las instalaciones del hospital terminadas. y en adición el sistema de seguridad 911 opera deficientemente coordinado desde Santiago.	✓		El Hospital tiene 12 años en espera de su terminación y el 911 no cuenta con un centro de llamadas localmente lo que torpedea la eficiencia a tiempo en el servicio
Si hablamos de educación en el orden administrativo el Distrito Municipal de San Francisco de Vicentillo y sus secciones por demarcación pertenecen al seibo y están registrado en el distrito escolar (12-05) en Hato Mayor. y cuando nos referimos al estudio superiores hay que desplazarse fuera del municipio.	✓		El no contar a lo interno con instalaciones para estudio superior se convierte en la 2da causa de migración de los municipes, además de que en el nivel inicial y medio en San Francisco De Vicentillo están cargados a otro Distrito educativo
El Municipio del Seibo a pesar de controlar con un relleno sanitario su vertedero. la disposición final de los desechos sólidos no está exenta de contaminación por realizarse a cielo abierto	✓		El vertedero cuenta con un relleno de capaz de cal para palear la contaminación
Siendo el Seibo alto productor de ganado no cuenta con un matadero con los estándares de calidad que amerita para la venta a los hoteles de la zona	✓		La producción de cárnico se consume a lo interno del municipio por no poder sacrificar sus animales dentro de normas fitosanitarias





Síntesis de la situación actual Eje 3	Validación		
	SÍ	NO	Observación
Dentro del clúster ganadero el Seibo confronta la limitación de no haber evolucionado a los requerimientos tecnológico y productivo del mundo de hoy. ya que todavía lo realiza de manera rudimentaria	✓		A pesar de que la producción de ganado es alta no se ha incursionado en prepararse para su colocación del mercado con fines de suministró
El municipio requiere la reactivación del parque industrial de zonas francas a fin de reenfocar el empleo y dinamizar la economía.	✓		En la actualidad de 3 naves solo 2 funcionan, por lo que se requiere, reenfocar la inversión
En la actualidad los productores necesitan elevar la producción. recibiendo asistencias técnicas especializada para ser más productivos y cubrir la demanda regional en los rublos atendidos.	✓		Los cruces para encaste de animales, así como y la factibilidad de comercialización se ven afectados por la poca ayuda recibida en el proceso de crianza

Síntesis de la situación actual Eje 4	Validación		
	SÍ	NO	Observación
En el Seibo la mayor vulnerabilidad identificada está relacionada a la creciente del Rio Seibo. por lo cual para contrarrestar dicha inundación amerita la construcción de muros de gaviones para proteger los campos agrícolas.	✓		La crecida de los ríos, si no se modifican la reubicación de los asentamientos improvisados, seguirán dando perdida en la producción agrícola, perdidas de enseres y vidas.
El Municipio del Seibo cuenta calidad ecoturística. pero presenta la debilidad de no poder albergar a los visitantes. lo que no lo hace competitivo en su desarrollo.	✓		El municipio es de tránsito no posee lugares donde pernotar, pese a que por una litis se tiene abandonado todos los mobiliarios.
La principal problemática verificada es la contaminación de las aguas subterráneas, ya que al no tener un sistema colector de las aguas servidas inciden en afectar las condiciones de salud de los munícipes.	✓		El nivel freático alto y no existir un sistema cloacal, pone en riesgo esa parte de los servicios.

# Visión



**Ser un municipio que garantiza servicios con modelos y estándares de calidad, que promueven el desarrollo agropecuario, técnico e industrial de exportación, para la generación de empleos, que administra el ecosistema, la distribución de tierras, asumiendo operativamente procesos institucionales, impulsando la estadía, la seguridad y el hábitat.**

**Resumen EJE No. 1****Pasos de la visión eje no.1:**

<b>Resumen EJE No. 1</b> <b>Síntesis del diagnóstico</b>	El Municipio Santa Cruz del Seibo cuenta con tres Distritos Municipales, donde San Fco. De Vicentillo pertenece administrativamente al mismo y operativamente al municipio de Hato Mayor, además de no contar con vías de acceso directo desde el municipio cabecera (Cito caso educación, salud, comercio)		
	A pesar de existir una corte judicial en Seibo. la tramitación de expedientes sigue cargada a S.P.M. ocasionando retraso en los veredictos		
	Si hablamos de la valoración de la tierra. vemos la alta concentración de esta en pocas manos. ocasionando un alto costo en el metraje creando inconveniente en los asentamientos humanos		
	El Municipio del Seibo cuenta con ordenanza territoriales definidas que dan repuesta a la vocación de uso de suelo. mas no tiene resuelta la problemática de doble titulación.		
	En el Seibo la seguridad ciudadana se encuentra afectada por el alto nivel de tráfico de influencia que entorpece el régimen de consecuencia establecida por las autoridades		
Lluvia de ideas en función a los resúmenes	<b>El Seibo un municipio que asume administrativa y operativamente con toda la demarcación</b>	<b>Propuestas de visión</b>	<b>El Seibo un municipio que garantiza la tramitación de procesos Judiciales</b>
	<b>El Municipio, que a través de sus ordenanzas resuelve problemáticas de uso de suelo</b>		<b>El Seibo un Municipio que logra distribuir equitativamente el uso de la tierra</b>
		<b>El Seibo un Municipio que garantiza la seguridad ciudadana bajo un régimen de consecuencia</b>	
	<b>Consolidado por eje opciones posibles</b>		
<b>VISION PROSPECTIVA: Tentativa</b>			
Fusionando fruto de analizar consolidados anteriores	El Seibo <b>un municipio que asume operativamente</b> la distribución de sus tierras, la tramitación de <b>procesos judiciales y la seguridad ciudadana</b> con regímenes de consecuencias		

**Resumen EJE No. 2****Pasos de la visión eje no.2:**

<b>Resumen EJE No. 2</b> <b>Síntesis del diagnóstico</b>	En el orden de la salud los residentes en el municipio deben trasladarse fuera del mismo si requieren intervenciones quirúrgicas. ya que no cuentan con las instalaciones del hospital terminadas. y en adición el sistema de seguridad 911 opera deficientemente coordinado desde Santiago.		
	Si hablamos de educación en el orden administrativo el Distrito Municipal de San Francisco de Vicentillo y sus secciones por demarcación pertenecen al seibo y están registrado en el distrito escolar (12-05) en Hato Mayor. y cuando nos referimos al estudio superiores hay que desplazarse fuera del municipio.		
	El Municipio del Seibo a pesar de controlar con un relleno sanitario su vertedero. la disposición final de los desechos sólidos no está exenta de contaminación por realizarse a cielo abierto		
	Siendo el Seibo alto productor de ganado no cuenta con un matadero con los estándares de calidad que amerita para la venta a los hoteles de la zona		
Lluvia de ideas en función a los resúmenes	El Seibo un municipio que busca eficientizarlos distintos modelos de salud	<b>Propuestas de visión</b>	El Seibo un municipio capaz de organizar y controlar sus estudios en todos sus niveles
	El Municipio del Seibo controla la contaminación de sus desechos solidos		El Seibo un Municipio que produce y maneja ganado dentro de los estándares de calidad
	<b>Consolidado por eje opciones posibles</b>		
	<b>VISION PROSPECTIVA: Tentativa</b>		
Fusionando fruto de analizar consolidados anteriores	El Seibo un municipio que busca <del>eficientizar</del> <b>los modelos de educación, salud, habitad y servicios</b> estableciendo <b>estándares</b> de calidad y manejo		

**Resumen EJE No. 3****Pasos de la visión eje no.3:**

<b>Resumen EJE No. 3</b> <b>Síntesis del diagnóstico</b>	Dentro del clúster ganadero el Seibo confronta la limitación de no haber evolucionado a los requerimientos tecnológico y productivo del mundo de hoy. ya que todavía lo realiza de manera rudimentaria		
	El municipio requiere la reactivación del parque industrial de zonas francas a fin de reenfocar el empleo y dinamizar la economía		
	En la actualidad los productores necesitan elevar la producción. recibiendo asistencias técnicas especializada para ser más productivos y cubrir la demanda regional en los rublos atendidos		
Lluvia de ideas en función a los resúmenes	<b>El Seibo un municipio que maneja la producción agropecuaria bajo el esquema tradicional</b>	<b>Propuestas de visión</b>	<b>El Seibo un municipio relanzado e industrializado en su economía para la generación de empleos</b>
	<b>Consolidado por eje opciones posibles</b>		
	<b>VISION PROSPECTIVA: Tentativa</b>		
Fusionando fruto de analizar consolidados anteriores	El Seibo un municipio <b>relanzado técnica e industrialmente para la generación de empleos</b> bajando la migración, elevando su producción y alcanzando la exportación		



## Resumen EJE No. 4

### Pasos de la visión eje no.4:

<b>Resumen EJE No. 4</b> <b>Síntesis del diagnostico</b>	En El Seibo la mayor vulnerabilidad identificada está relacionada a la creciente del Rio Seibo. por lo cual para contrarrestar dicha inundación amerita la construcción de muros de gaviones para proteger los campos agrícolas		
	El Municipio del Seibo cuenta calidad ecoturística. pero presenta la debilidad de no poder albergar a los visitantes. lo que no lo hace competitivo en su desarrollo		
	La principal problemática verificada es la contaminación de las aguas subterráneas, ya que al no tener un sistema colector de las aguas servidas inciden en afectar las condiciones de salud de los munícipes		
Lluvia de ideas en función a los resúmenes	El Seibo un municipio que controla el cauce del rio con muros de gaviones	<b>Propuestas de visión</b>	El Seibo un municipio oferta facilidad de hospedaje para impulsar el ecoturismo
	El Seibo un Municipio que garantiza las condiciones de salud y producción de sus munícipes a través del control de las aguas		
	<b>Consolidado por eje opciones posibles</b>		
	<b>VISION PROSPECTIVA: Tentativa</b>		
Fusionando fruto de analizar consolidados anteriores	El Seibo un municipio que administra sus aguas para poder <b>ofertar condiciones medioambientales</b> , salud, producción e incentivar el hospedaje		



Eje No.	Visión por eje	
<b>Eje No. 1</b>	El Seibo un municipio que <b>asume operativamente</b> la distribución de sus tierras, la tramitación de <b>procesos judiciales y la seguridad ciudadana</b> con regímenes de consecuencias	Visiones prospectivas por los 4 ejes
<b>Eje No.2</b>	El Seibo un municipio que busca <b>eficientizar los modelos de educación, salud, habitad y servicios</b> estableciendo <b>estándares</b> de calidad y manejo	
<b>Eje No.3</b>	El Seibo un municipio <b>relanzado técnica e industrialmente para la generación de empleos</b> bajando la migración, elevando su producción y alcanzando la exportación	
<b>Eje No.3</b>	El Seibo un municipio que administra sus aguas para poder <b>ofertar condiciones medioambientales</b> , salud, producción e incentivar el hospedaje	
<b>Propuestas de Visión para fusión, validación y/o combinación De los 4 ejes</b>	El Seibo un municipio que <b>asume operativamente</b> los procesos judiciales y de seguridad ciudadana, buscando estandarizar los modelos de educación, salud, hábitat y servicio, relanzado técnica e industrialmente para la generación de empleos, administrando sus aguas para poder ofertar condiciones ambientales.	Visiones prospectivas opciones
	El Seibo un municipio que eleva su producción manejando estándares y calidad de servicios, buscando incentivar condiciones de hábitat, seguridad ciudadana y operatividad en los procesos judiciales	
Enunciado final	<b>Ser un municipio que garantiza servicios con modelos y estándares de calidad, que promueven el desarrollo agropecuario, técnico e industrial de exportación, para la generación de empleos, que administra el ecosistema, la distribución de tierras, asumiendo operativamente procesos institucionales, impulsando la estadía, la seguridad y el hábitat</b>	Visión definitiva

# Formato de registro de problemáticas identificadas

Código	Período de Ejecución
SEI-22-04-03	
Comando:	Implementación plan de reforestación
Principales Componentes:	1. Organizar jornadas de conservación del afluente de los ríos 2. Organizar jornadas de conservación y forestación
Mecanismo Responsable:	Ministerio de Medio Ambiente
Número de Beneficiarios (Indirectos):	personas







## Formato de registro de problemáticas identificadas

Ayuntamiento Municipal de Santa Cruz de El Seibo		PMD02-F02
PROBLEMÁTICAS IDENTIFICADAS		
EJE 1	1	Inexistencia de equipamiento de trabajo
	2	Vulnerabilidad de la infraestructura que aloja la policía
	3	Inexistencia de vehículos de patrullaje
	4	Requerimiento de ambulancia y Motocicletas para dar servicios de asistencia
	5	No contar con instancias que manejen las compras y adquisiciones
	6	Albergues para refugiados de mala calidad
	7	Temor de la policía aplicar régimen de consecuencias a ciudadanos (respuesta)
	8	Alimentación inadecuada al cuerpo policial
	9	Poca disposición de los electores a trabajar en los colegios electorales de la J.C. E
	10	Requerimiento de personal auxiliar y secretarial para completar equipo electoral
	1	Manejo de aguas residuales
	2	No se garantizaba el suministro correcto del agua
	3	Fugas de agua
	4	Averías en tramos
	5	Requerimiento de infraestructura y/o centros de atención primaria
	6	Desabastecimiento de equipos en centros
	7	Nombramiento de recursos humanos para los centros
	8	Requerimiento (2) ambulancias
	9	Inexistencia de infraestructura para albergar DPS
	10	Necesidad de vacunas DPS
	11	Mayor cobertura programas de vacunación (TB, y VIH)
	12	Dificultad para la autorización del 911
	13	Contratación personal nativo
	14	Requerimiento de construcción de Instalaciones de infraestructura: Educación Superior
	15	Rehabilitar Casa de la Cultura



<b>EJE 2</b>	16	Construcción de instalación Educación Nivel medio en Villa Guerrero
	17	Necesidad de un Centro Oncológico Regional
	18	Requerimiento Una Maternidad
	19	Descentralizar de Hato Mayor Distrito educativo a San Francisco de Vicentillo
	20	Atletismo no cuenta con condiciones favorables para practicar
	21	Inseguridad en Centros educativos
	22	Ampliar Cobertura escolar
	23	Deterioro de espacios deportivos
	24	Ocupación de Jóvenes expresidarios
	25	Requerimientos de obras físicas: encache de cañadas
	26	Aceras y contenes en diversos puntos
	27	Iluminación Urbana
	28	Electrificación rural
	29	Const. De pozos en zonas rurales
	30	Asfaltado de calles
	31	Señalización vial
	32	Const. De Caminos vecinales
	33	Señalización y organización de deportes
	<b>34</b>	Construcción de puentes
<b>EJE 3</b>	<b>1</b>	Pocas fuentes de empleos
	<b>2</b>	Poco acceso a la línea de créditos
	<b>3</b>	Debilidad de grupos económicos pequeños que no se asocian en clúster económicos
	<b>4</b>	Proliferación de negocios informales (Evasión de Impuestos)
<b>EJE 4</b>	1	Contaminación de los ríos
	2	Deforestación
	3	Contaminación sónica
	4	Crecidas de ríos causando inundaciones
	5	Crianza de cerdos en zonas frágiles
	6	Construcción de viviendas en zonas de peligro
	<b>7</b>	Arrojar basuras y escombros que en taponan los imbornales



## Ayuntamiento Municipal Santa Cruz de El Seibo

PMD02-F03

## MATRIZ TEMAS GENERALES DE LA END QUE AGRUPAN LAS PROBLEMATICAS POR EJE

A continuación, presentamos un resumen de la situación actual del Municipio El Seibo correspondiente al eje No. 1 de la Estrategia Nacional de Desarrollo (END) Visión país 2030

Provincia El Seibo, Municipio El Seibo

SINTESIS DEL EJE 1	PROBLEMATICAS	TEMAS EJE 1 SEGÚN LA END	TEMA GENERAL QUE AGRUPA LAS PROBLEMATICAS	SUB TEMAS
<p>El Seibo un municipio que asume operativamente la distribución de sus tierras, la tramitación de procesos judiciales y la seguridad ciudadana con regímenes de consecuencias</p>	<p>1-El Municipio Sta. Cruz del Seibo cuenta Distritos Municipales, donde San Fco. De Vicentillo pertenece administrativamente al mismo y operativamente al municipio de Hato Mayor  <b>2-La</b> tramitación de expedientes sigue cargada a S.P.M. ocasionando retraso en los veredictos            3-Un alto costo en el metraje creando inconveniente la alta concentración de esta en pocas manos.            4-La vocación de uso de suelo. mas no tiene resuelta la problemática de doble titulación.            5-La seguridad ciudadana se encuentra afectada por el alto nivel de tráfico de influencia que entorpece el régimen de consecuencia</p>	<p>1-Un estado con instituciones eficientes y transparentes al servicio de la ciudadanía             2- una ciudadanía responsable y participativa             3- Garantiza la seguridad             4- Promueve el desarrollo y la convivencia pacífica</p>	<p>Contexto histórico y Geográfico</p>	<p>1-Datos geográficos             2-Division Político administrativa             3-Entorno regional             4-Gobierno Central             5-Relacion Gobierno Central             6- Organización Social Civil</p>



## Ayuntamiento Municipal Santa Cruz de El Seibo

PMD02-F03

**MATRIZ TEMAS GENERALES DE LA END QUE AGRUPAN LAS PROBLEMATICAS POR EJE**

**A continuación, presentamos un resumen de la situación actual del Municipio El Seibo correspondiente al eje No. 2 de la Estrategia Nacional de Desarrollo (END) Visiónpaís 2030**

**Provincia El Seibo, Municipio El Seibo**

<b>SINTESIS DEL EJE 2</b>	<b>PROBLEMATICAS</b>	<b>TEMAS EJE 2 SEGÚN LA END</b>	<b>TEMA GENERAL QUE AGRUPA LAS PROBLEMATICAS</b>	<b>SUB TEMAS</b>
<p>El Seibo un municipio que busca eficientizar los modelos de educación, salud, habitad y servicios estableciendo estándares de calidad y manejo</p>	<p>1-Los residentes en el municipio deben trasladarse fuera del mismo si requieren intervenciones quirúrgicas            2-El sistema de seguridad 911 opera deficientemente coordinado desde Santiago.            3- El estudio superior hay que desplazarse fuera municipio            4-El Distrito Municipal de San Francisco de Vicentillo y sus secciones por demarcación pertenecen al seibo y están registrado en el distrito escolar (12-05) en Hato Mayor.            5-La disposición final de los desechos sólidos no está exenta de contaminación por realizarse a cielo abierto            6- EL municipio no cuenta con un matadero con los estándares de calidad que amerita para la venta</p>	<p>1-Educación de calidad para todos y todas.            2-Salud y seguridad social integral.            3-Igualdad de derechos y oportunidades.            4-Cohesión territorial.            5-Vivienda digna en entornos saludables.            6-Cultura e identidad nacional en un mundo global.            7-Deporte y recreación física para el desarrollo humano.</p>	<p>Desarrollo Social y Servicios Sociales</p>	<p>1- Población            2- Salud            3- Educación            4- Cultura e identidad            5- Actividad deportiva            6- Vivienda            7-transporte publico            8- Infraestructura vial            9- transito vehículo            10-Servicios Básicos</p>



## Ayuntamiento Municipal Santa Cruz de El Seibo

PMD02-F03

## MATRIZ TEMAS GENERALES DE LA END QUE AGRUPAN LAS PROBLEMATICAS POR EJE

A continuación, presentamos un resumen de la situación actual del Municipio El Seibo correspondiente al eje No. 3 de la Estrategia Nacional de Desarrollo (END) Visiónpaís 2030

Provincia El Seibo, Municipio El Seibo

SINTESIS DEL EJE 3	PROBLEMATICAS	TEMAS EJE 3 SEGÚN LA END	TEMA GENERAL QUE AGRUPA LAS PROBLEMATICAS	SUB TEMAS
<p>El Seibo un municipio relanzado técnica e industrialmente para la generación de empleos, bajando la migración, elevando su producción y alcanzando la exportación</p>	<p>1-El Seibo confronta la limitación de no haber evolucionado a los requerimientos tecnológico y productivo 2-El parque industrial se requiere reactivarlo ante la falta del empleo y poca movilidad económica 3-Los productores necesitan elevar la producción. recibiendo asistencias técnicas especializada para ser más productivos y cubrir la demanda</p>	<p>1-Economía articulada, innovadora y ambientalmente sostenible, con una estructura productiva que genera crecimiento alto y sostenido, con trabajo digno, que se inserta de forma competitiva en la economía global. 2-Energía confiable, eficiente y ambientalmente sostenible. 3-Competitividad e innovación en un ambiente favorable a la cooperación y la responsabilidad social. 4-Empleos suficientes y dignos. 5-Estructura productiva sectorial y territorialmente articulada, integrada competitivamente a la economía global y que aprovecha las oportunidades del mercado local.</p>	<p>Dinámica Económica</p>	<p>1-Población económicamente activa. 2-Empleo 3-Actividad económica 4-Principal actividad económica del sector primario 5-Principal actividad económica del sector secundario 6-Principal actividad económica del sector terciario 7-Oportunidades y limitaciones 8-Sector turismo 9-Sector Industrial</p>



## Ayuntamiento Municipal Santa Cruz de El Seibo

PMD02-F03

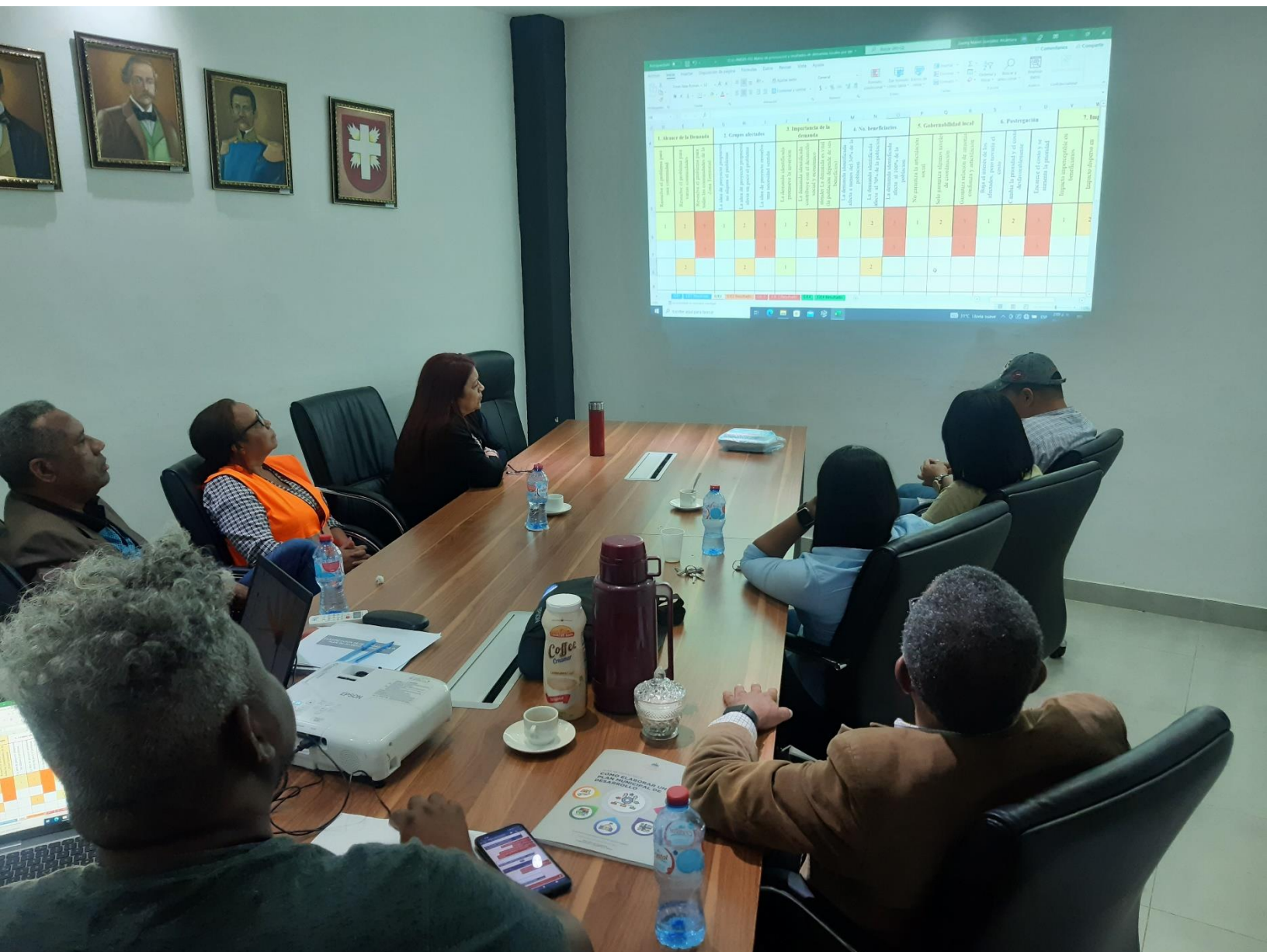
**MATRIZ TEMAS GENERALES DE LA END QUE AGRUPAN LAS PROBLEMATICAS POR EJE**

**A continuación, presentamos un resumen de la situación actual del Municipio El Seibo correspondiente al eje No. 4 de la Estrategia Nacional de Desarrollo (END) Visiónpaís 2030**

**Provincia El Seibo, Municipio El Seibo**

<b>SINTESIS DEL EJE 4</b>	<b>PROBLEMATICAS</b>	<b>TEMAS EJE 4 SEGÚN LA END</b>	<b>TEMA GENERAL QUE AGRUPA LAS PROBLEMATICAS</b>	<b>SUB TEMAS</b>
<p>El Seibo un municipio que administra sus aguas para poder ofertar condiciones medioambientales, salud, producciones incentivar el hospedaje</p>	<p>1-La mayor vulnerabilidad identificada está relacionada a la creciente del Rio Seibo. 2-El Municipio del Seibo cuenta calidad ecoturística. pero presenta la debilidad de no poder albergar a los visitantes 3- El Municipio del Seibo cuenta calidad ecoturística. pero presenta la debilidad de no poder albergar a los visitantes</p>	<p>1-Manejo sostenible del medio ambiente.  2-Eficaz gestión de riesgos para minimizar pérdidas humanas, económicas y ambientales.  3-La principal problemática verificada es la contaminación de las aguas subterráneas, ya que al no tener un sistema colector de las aguas servidas inciden en afectar las condiciones de salud de los munícipes</p>	<p>Medio ambiente y recursos naturales gestión de riesgo y vulnerabilidad</p>	<p>1- Recursos naturales 2- Problemáticas medioambientales en el municipio 3-Problematicas ambientales 4- Vulnerabilidad ante desastres naturales 5-Gestion ambiental del municipio 6- Sector agricultura 7- Marco político administrativo 8- Mecanismo de Gestión de Riesgo 9- Sismo</p>

# MATRIZ DE DEFINICION DE OBJETIVOS Y LINEAS ESTRATEGICAS





		<b>Ayuntamiento Municipal de Santa Cruz del Seibo</b>		PMD04-F02
<b>LINEAS Y OBJETIVO ESTRATEGICOS</b>				
MUNICIPIO DE SANTA CRUZ DEL SEIBO - PROVINCIA EL SEIBO				
<b>VISIÓN MUNICIPAL</b>				
<b>Ser un municipio que garantiza servicios con modelos y estándares de calidad, que promueven el desarrollo agropecuario, técnico e industrial de exportación, para la generación de empleos, que administra el ecosistema, la distribución de tierras, asumiendo operativamente procesos institucionales, impulsando la estadía, la seguridad y el hábitat</b>				
<b>MISIÒN MUNICIPAL</b>				
Implementar una gestión administrativa, que esté a tono con los principios y normas que la ley establece y así lograr satisfacer los propósitos y aspiraciones de las comunidades				
<b>OBJETIVO ESTRATEGICO</b>				
MUNICIPIO SANTA CRUZ DEL SEIBO - PROVINCIA EL SEIBO				
Eje	LINEAS ESTRATEGICA	¿Como?	OBJETIVO ESTRATEGICO	¿Para qué?
<b>EJE 1</b>	1	Asumir operativamente los procesos institucionales	Garantizar que sus procesos sean eficientes, transparentes y orientados a resultados	Garantizar la gobernabilidad de la totalidad de la demarcación
	2	Regular mediante ordenanzas la problemática del uso de suelo	Reglamentar el uso y/o vocación del suelo	Controlar el avalúo del uso de suelo, costo tierra/rentabilidad
	3	Garantizar la seguridad mediante la aplicación de un régimen de consecuencia	Hacer cumplir las medidas de control	Mejorar la capacidad de respuesta delincriminal
	4	Propiciar la convivencia solidaria para fortalecer la inversión	Garantizar asentamientos que fomenten la Inversión extranjera	
	5	Aumentar las cobranzas municipales para garantizar la inversión	Recuperar recursos frescos no comprometidos con el presupuesto en gastos fijos	
	6	Promover la participación de los Distritos Municipales	Fomentar su participación conjunta en su demarcación política administrativa	
	7	Impulsar la participación de la Sociedad Civil revirtiendo la apatía	Revertir la apatía de la participación ciudadana	





<b>EJE 2</b>	1	Crear estándares de calidad	Propiciar asentamientos que busquen mejorar las condiciones de hábitat
	2	Eficientizar modelos de servicios	Organizar el sistema de servicios garantizando un eficaz aprovechamiento
	3	Incentivar atractivos que impulsen la estadia	Fomentar visitas recurrentes procurando interés en el municipio
	4	Promover bienes y servicios para crear condiciones de hábitat	Evitar la migración de los munícipes
	5	Salvaguardar la salud	Garantizar la vida humana de manera preventiva
	6	Propiciar la funcionabilidad en condiciones de salubridad del matadero	Producir un buen manejo de los alimentos en condiciones óptimas para consumo humano
	7	Aprovechar las manifestaciones culturales de corridas de toro cabalgatas	Fomentar la identidad cultural, evitar la desaparición del arte y atraer visitantes
	8	Fomentar la profesionalización académica del deporte	Propiciar precursores de deportes de alta competición
	9	Operativizar la conectividad vial	Interconectar las distintas demarcaciones administrativas
<b>EJE 3</b>	1	Promover el desarrollo agropecuario	Propiciar un desarrollo económico sostenible Impulsar la competitividad en la región
	2	Propiciar la exportación de la producción local	Potencializar la rentabilidad de mercado y rentabilidad de la producción
	3	Elevar la generación de empleos	Revertir la migración y aumentar el consumo local
	4	Incentivar la conformación de cooperativas	Crear bloques gremiales y de mercados competitivamente
	5	Aumentar la competitividad económica	Estabilizar los precios y aumentar las ventas
	6	Formalizar el empleo a través de micro empresas	Garantizar trabajo formal y aumentar la rentabilidad
	7	Potenciar la creación de oportunidades técnico/ profesional	Fomentar la creación de negocios innovadores
	8	Posicionar la competitividad Local	Dar oportunidad en un ambiente de equidad a la producción local



<b>EJE 4</b>	1	<b>Organizar la administración del ecosistema</b>	<b>Preservar y mantener los recursos naturales</b>
	2	<b>Articular el manejo de cuencas acuíferas de ríos, arroyos y cañadas</b>	<b>Mitigar el impacto de desbordamiento de los ríos por inundaciones</b>
			<b>Preservar el afluente de los ríos</b>
	3	<b>Aplicar políticas públicas de protección medio ambientales</b>	<b>Asegurar la sostenibilidad de los recursos naturales y los ecosistemas</b>
	4	<b>Fomentar estrategias de recuperación en tiempos de sequía</b>	<b>Crear resiliencia en momentos climatológicos adversos</b>
	5	<b>Explotar el ecoturismo a través de las cuevas, montañas, y saltos de agua</b>	<b>Aprovechar las riquezas naturales para atraer visitantes</b>
	6	<b>Mitigar desborde de los ríos</b>	<b>Evitar inundaciones que pongan en riesgo la vida y la producción</b>
7	<b>Propiciar la descontaminación del medio ambiente (en todas sus versiones)</b>	<b>Asegurar un medio ambiente limpio y amigable con la naturaleza</b>	




# IDENTIFICACION DE DEMANDAS TERRITORIALES






# IDENTIFICACION DE DEMANDAS TERRITORIALES

 <b>Ayuntamiento Municipal de El Seibo</b>		PMD04-F03
Eje 1: Contexto Histórico y Geográfico y Gobernabilidad Local.		
Municipio Santa Cruz del Seibo - Provincia El Seibo		
No.	Demanda	Detalles de la Demanda
1-	Capacitación a servidores públicos en materia de servicios	Instituciones a capacitar: DIGESETT, DEFENSA CIVIL, POLICIA NACIONAL, INAPA, SNS, CONANI, PROSOLI, GOBERNACION,
2-	Instalación de Corte de apelación en el municipio	Nota: 1- Dicha ampliación sería en el nivel superior de la procuraduría para la corte. 2- La instalación en El Seibo es para
3-	Normalización de un plan regulatorio de transporte urbano (Motores)	Transporte urbano de motores se está organizando el servicio en rutas/ paradas /cantidad pasajeros, respeto al usuario, costos y
4-	Regularización y ampliación de ordenanzas acordes al tarifario del ayuntamiento	Aumentar las cobranzas mediante recursos frescos para dinamizar la inversión
5-	Zonificación de costos de terrenos para venta mediante catastro	Estandarizando los precios acordes a la valoración según tenencia de la tierra, servicios carreteros, vocación, condiciones
6-	Diseño de programa de orientación y concientización sobre leyes de tránsito a los conductores de este municipio	La información se visualizaría mediante 1) vallas publicitarias, 2) spots radiales, 3) Publicidad en redes sociales
7-	Desvinculación de instituciones policiales evitando injerencia en toma de decisiones	Se hará mediante un acuerdo interinstitucional (Policía Nacional, Ejército Nacional, Gobernación Provincial, Oficina Senatorial y Diputados, Ayuntamiento Municipal, DIGESETT, INTRANT, Procuraduría y demás autoridades del municipio).
8-	Construcción de destacamento en Bo. Villa Guerrero	Seleccionada su ubicación por ser donde se registran los más <del>de</del> índices delincuenciales
9-	Creación de incentivos fiscales a la Inversión, (eléctricos, arbitrios entre otros)	Se realizarán exoneración de impuestos, facilidad de importación y regularización de tarifas eléctricas
10-	Negociación con arrendatarios de ayuntamiento de un plan de cobranzas	Planteamientos de permutas, concesionarios, planes de pago, arrendamientos, estandarización y descuentos en los arbitrios
11-	Inclusión mediante mancomunidad de Municipios y Distritos Municipales	Creación de Mancomunidad (identificar sinergia a resolver en común)
12-	Integración de la Sociedad Civil en procesos operativos y de toma de decisión en el ayuntamiento	Dar cumplimiento al artículo 230 de la ley 176-07 que integra a todos los ciudadanos en todos los escenarios de participación de la gestión municipal, eliminando la apatía




 <b>Ayuntamiento Municipal de El Seibo</b>		PMD04-F03
<b>Eje 2: Desarrollo social, Uso del Territorio y Movilidad, Equipamiento y Servicios Básicos.</b>		
<b>Municipio Santa Cruz del Seibo - Provincia El Seibo</b>		
No.	Demanda	Detalles de la Demanda
1-	<b>Creación de un Plan de OT. (Vocación uso de suelo / Zonificación zona Industrial/ medio ambiental / comercial/ agrícola)</b>	Identificación de vocación, garantizando crecimiento y expansión con servicios básicos resueltos
2-	<b>Habilitación de lugares de esparcimientos</b>	Cine, plazas y recreación niños y adultos mayores
3-	<b>Construcción asilo</b>	Afín garantizar seguridad a los envejecientes que califiquen mediante la asistencia de lugar albergue y esparcimiento
4-	<b>Construcción Universidad estatal</b>	Donde se impartan carreras no cubiertas por el recinto Hato Mayor
5-	<b>Construcción cárcel modelo</b>	Con servicios para cubrir 1,200 internos, acorde al nuevo régimen penitenciario que los reintegre a la sociedad mediante un oficio
6-	<b>Construcción de vertedero con relleno sanitario</b>	Que no esté a cielo abierto o en ambientes controlados
7-	<b>Promoción de atractivos de lugares emblemáticos</b>	lugares: (Basílica Santa Cruz / Parque Juan Sánchez Ramírez, Fabrica de Mabí Seibano, Monumento a Palo Hincado, Plaza de Toros, plaza Manuela Díez, Centro Campesino Augusto Pelegrín)
8-	<b>Fomentar educación técnico profesional en carreras cortas enfocadas a un oficio</b>	Oficios y áreas contempladas: de salud, belleza, artes culinarias, turismo, manualidades, hotelería, artes plásticas, tapicería, bisuterías, entre otras.
9-	<b>Ampliación del Plan de reparación de Viviendas</b>	Reparación 300 unidades (piso techo y embellecimiento exterior)
10-	<b>Habilitación de redes eléctricas en zonas rurales</b>	las zonas rurales son: los parajes: Arroyo Lucas, Arroyo Lucas Campos, Paso Colon, Palmilla, Batey El Salado, Villa Guerrero
11-	<b>Terminación y equipamiento del Hospital Teófilo Hernández</b>	La infraestructura física, equipos técnicos y especializados
12-	<b>Reasignación call center 911 en el Seibo</b>	Sistema de asistencia social dentro del municipio, no en otra provincia
13-	<b>Construcción y equipamiento de la oficina de la Dirección de Información y defensa del afiliado (DIDA)</b>	Habilitar espacio y mobiliario para operar desde el municipio
14-	<b>Adquisición de equipos técnicos y material gastable para las UNAP</b>	Capacidad para suplir 10 UNAP
15-	<b>Ampliación de Programas de vacunación, tratamiento VIH, Tuberculosis)</b>	Provisión para año de vacunación, compra de medicamentos y capacitación pre
16-	<b>Construcción sistema Cloacal</b>	Guillermo, Villa Guerrero, San Martin, Villa Progreso, Vista Hermosa



Ayuntamiento Municipal de El Seibo		PMD04-F03
Eje 3: Dinámica Económica		
Municipio Santa Cruz del Seibo - Provincia El Seibo		
No.	Demanda	Detalles de la Demanda
1-	Programa de producción de quesos de alta calidad y fomento a la industria láctea	Desarrollar una oferta de producción de productos industrializados de diversificación de los lácteos, con un plan de marketing para promover los mismos
2-	Industrialización de productos locales (cacao /dulces /mabí)	Se hará una cooperativa de producción donde se acopie la producción para una transformación conjunta de estos tres productos tradicionales del municipio para pasar de venta artesanal a industrial
3-	Patentización de la ruta del chocolate y sus derivados	Se formalizará un recorrido que podrá ofertar desde la plantación del cacao hasta su transformación en dulce, joropes, esencias y el aprendizaje de cómo hacerlo, enfocado al turismo interno
4-	Ampliación y diversificación de áreas de zona franca	Construcción de 7 pabellones nuevos en adición a 3 existentes con fines de industrializar la producción Agropecuaria y textil
5-	Fortalecimiento de procesos de creación de Clúster económicos de leche productos cárnicos	Inventariar y afiliar entidades tantas asociaciones y/o individuales que representen prototipos económicos que se dedican a lo mismo, a fines de plantear problemáticas y soluciones comunes
6-	Formación de asociaciones con fines de calificar en líneas de créditos	Formalización mediante enseñanza educativa de cómo afiliarse asociativamente, integración de para canalización de recursos de forma colectiva, cuando cumplan requisitos
7-	Fortalecimiento de programas de financiamiento de micro créditos con tasas blandas	1-Prestamos para MIPYMES emprendedores 2- Programa de Prestamos productores agropecuarios 3- Programa de préstamos Asociaciones de Mujeres
8-	Construcción y abastecimiento equipos del mercado municipal	Const. De 75 casetas con áreas de carga y descarga, almacenamientos cuartos fríos, área de lavado, de clasificación y empaque, baños y administrativa donde se garantizará el suministro y se comercializaran los productos
9-	Creación de facilidades de fomento de pequeños capitales a través de las Pymes	Adiestramiento en manejo de negocios: 1-Rentabilidad y capital productivo 2-Capac. De productores agropecuarios, emprendedores, y asociaciones de mujeres
10-	Capacitación técnica de innovaciones en el sector agropecuario	Canalización de asistencia técnica de peritos para lograr certificación de las fincas
11-	Formación de técnicos especializados en actividades productivas (fabricación Mabí/ dulces/chocolates/ vinos de cacao entre otros)	Plan de extensión agrícola para optimizar recursos productivos mediante la implementación de técnicas de fabricación pasteurizada o artesanal
12-	Construcción de un centro de acopio regional para el sector agropecuario	Construcción de pabellones para acopios de: 1- carnes y derivados (lácteos) 2- frutas, vegetales y víveres, incluirá procesadoras, despulpadoras, etiquetados y empaques



 <b>Ayuntamiento Municipal de El Seibo</b>		PMD04-F03
Eje 4: Medio Ambiente y Recursos Naturales.		
Municipio Santa Cruz del Seibo - Provincia El Seibo		
No.	Demanda	Detalles de la Demanda
1-	<b>Aplicación de las leyes 64-00 de Medio Ambiente con régimen de consecuencias</b>	1-Supervisión de zonas implementación de tarifario de multas. 2- programa de difusión 3- Activación de programa de vigilancia
2-	<b>Programación de Jornadas de Saneamiento de ríos, arroyos y cañadas</b>	1- Mantenimiento periódico 2- Difusión en redes 3- Aplicación de regímenes de consecuencia por infracción
3-	<b>Implementación plan de reforestación</b>	1-Organizar Jornadas de reforestación 2-Construcción de banco de semillas y vivero de plantaciones
4-	<b>Programa de capacitación y concientización para conservar la Sostenibilidad del Medio Ambiente</b>	1- Capacitación técnica 2- Jornadas educativas de concientización en centros escolares 3- selección de temáticas de prevención para
5-	<b>Participación y acceso al plan de Emergencia para la recuperación del sector</b>	1.Capacitación personal PMR 2.Mitigar efectos de inundaciones 3.Distribución de trípticos 4.Reubicación de Albergues 5.Vigilancia policial 6.Logística de permanencia
6-	<b>Reposición de Siembras mediante entrega de semillas, viveros y plantaciones agrícolas</b>	1- Rehabilitación de siembras, suministro de semillas , plantaciones 2-facilidades de préstamos blandos 3-Acompañamiento en la recuperación
7-	<b>Acondicionamiento de los lugares ecoturísticos</b>	Saltos lugares ecoturísticos: Cascada Blanca /DM. Pedro Sánchez, La Jalda /DM. San Fco. De Vicentillo (Vías de acceso, estaciones y garitas)
8-	<b>Construcción de muros de gaviones yacondicionamiento del río Seibo</b>	1-Re ubicación habitantes 2- Construcción de muros y protección toda la periferia 3. Inducción de causas del río
9-	<b>Reubicación de asentamientos existentes</b>	1- Construcción de unidades habitacionales tipo económicas, con servicios básicos incluidos 2-Esta reubicación debe contemplar estar fuera de la periferia de los lugares vulnerables
10-	<b>Aplicación de penalización mediante ley 64-00 de Medio Ambiente a todas las manifestaciones de contaminación</b>	1- Saneamiento de Cuencas 2- Concientización mediante campañas 3- Penalización 4- Comité de Vigilancia activo



# CLASIFICACION DE DEMANDAS SEGÚN COMPETENCIAS







## CLASIFICACION DE DEMANDAS SEGÚN COMPETENCIAS POR EJE

Ayuntamiento Municipal de El Seibo					PMD05-F02
MATRIZ DE CLASIFICACION DE DEMANDAS SEGÚN COMPETENCIA EJE 1 MUNICIPIO SANTA CRUZ DEL SEIBO					
Código	DEMANDAS	Gestión por el territorio	Otras Entidades en el territorio		Gobierno Central
		Gobierno Local	ASFL (Territorio)	Otros (sector privado)	Instituciones
SEI-22-01-01	Capacitación a servidores públicos en materia de servicios al cliente				<b>DEMANDA COORDINADA (INFOTEC)</b>
SEI-22-01-02	Instalación de Corte de apelación en municipio				<b>DEMANDA COORDINADA (PGR.)</b>
SEI-22-01-03	Normalización de un plan regulatorio de transporte urbano (Motores)	<b>DEMANDA GOBIERNO LOCAL</b>			
SEI-22-01-04	Regularización y ampliación de ordenanzas acorde al tarifario del ayuntamiento	<b>DEMANDA GOBIERNO LOCAL</b>			
SEI-22-01-05	Zonificación de costos de terrenos para venta mediante catastro	<b>DEMANDA GOBIERNO LOCAL</b>			
SEI-22-01-06	Diseño de programa de orientación y concientización sobre leyes de tránsito a los conductores de este municipio				<b>DEMANDA SECTORIAL TERRITORIO (DIGESETT)</b>
SEI-22-01-07	Desvinculación de instituciones policiales evitando injerencia en toma de decisiones				<b>DEMANDA SECTORIAL TERRITORIAL (PN)</b>
SEI-22-01-08	Construcción de destacamento en Bo. Villa Guerrero				<b>DEMANDA COORDINADA (P.N.)</b>
SEI-22-01-09	Creación de incentivos fiscales a la Inversión (Incentivos tarifas eléctricas, Impuestos entre otros)				<b>DEMANDA COORDINADA (Ministerios De Industria- Comercio, Turismo y Agricultura.)</b>
SEI-22-01-10	Negociación con arrendatarios de ayuntamiento de un plan de cobranzas	<b>DEMANDA GOBIERNO LOCAL</b>			
SEI-22-01-11	Inclusión mediante mancomunidad de Municipios y Distritos Municipales	<b>DEMANDA GOBIERNO LOCAL</b>			
SEI-22-01-12	Integración de la Sociedad Civil en procesos operativos y de toma de decisión en el ayuntamiento	<b>DEMANDA GOBIERNO LOCAL</b>			



## Ayuntamiento Municipal de El Seibo

PMD05-F02

### MATRIZ DE CLASIFICACION DE DEMANDAS SEGÚN COMPETENCIA EJE 2 MUNICIPIO SANTA CRUZ DEL SEIBO

Código	Demandas	Gestión por El territorio	Otras entidades en el territorio		Gestión Gobierno Central
		Gob. Local	ASFL (Territorio)	Otros (sector privado)	Instituciones
SEI-22-02-01	Creación de un Plan de OT. (Vocación uso de suelo / Zonificación zona Industrial/ medio ambiental / comercial/ agrícola)	DEMANDA GOBIERNO LOCAL			
SEI-22-02-02	Habilitación de lugares de esparcimientos	DEMANDA GOBIERNO LOCAL			
SEI-22-02-03	Construcción asilo				DEMANDA COORDINADA (CONAPOFA)
SEI-22-02-04	Construcción Universidad estatal				DEMANDA COORDINADA (MESCYT)
SEI-22-02-05	Construcción cárcel modelo				DEMANDA COORDINADA (PGR)
SEI-22-02-06	Construcción de vertedero con relleno sanitario	DEMANDA GOBIERNO LOCAL			
SEI-22-02-07	Promoción de atractivos de lugares emblemáticos	DEMANDA GOBIERNO LOCAL			
SEI-22-02-08	Fomentar educación técnico profesional en carreras cortas enfocadas a un oficio				DEMANDA COORDINADA (INFOTEP)
SEI-22-02-09	Ampliación del Plan de reparación de Viviendas				DEMANDA COORDINADA (MIVEDRD)
SEI-22-02-10	Habilitación de redes eléctricas en zonas rurales				DEMANDA COORDINADA (EDEESTE)
SEI-22-02-11	Terminación y equipamiento del Hospital Teófilo Hernández				DEMANDA COORDINADA (SNS)
SEI-22-02-12	Reasignación call center 911 en el Seibo				DEMANDA COORDINADA (Sistema Nacional de Emergencias central 911)
SEI-22-02-13	Construcción y equipamiento de la oficina de la Dirección de Información y Defensa del Afiliado (DIDA)				DEMANDA COORDINADA (DIDA)
SEI-22-02-14	Adquisición de equipos técnicos y material gastable para las UNAP				DEMANDA COORDINADA (SNS)
SEI-22-02-15	Ampliación de Programas de vacunación, tratamiento de VIH, Tuberculosis)				DEMANDA SECTORIAL TERRITORIO (SNS)



## Ayuntamiento Municipal de El Seibo

PMD05-F02

### MATRIZ DE CLASIFICACION DE DEMANDAS SEGÚN COMPETENCIA EJE 2 MUNICIPIO SANTA CRUZ DEL SEIBO

Código	Demandas	Gestión por el territorio	Otras entidades en el territorio		Gestión Gobierno Central
		Gob. Local	ASFL (Territorio)	Otros (SECTOR PRIVADO)	Instituciones
SEI-22-02-16	Construcción sistema Cloacal				DEMANDA COORDINADA (INAPA)
SEI-22-02-17	Construcción planta de Tratamiento				DEMANDA COORDINADA (INAPA)
SEI-22-02-18	Construcción Matadero Municipal	DEMANDA GOBIERNO LOCAL			
SEI-22-02-19	Disposición final de desechos del matadero	DEMANDA GOBIERNO LOCAL			
SEI-22-02-20	Rehabilitación del Hotel Santa Cruz				DEMANDA COORDINADA (Ministerio de la Vivienda y Edificaciones)
SEI-22-02-21	Construcción de la Plaza de Toros (Multiuso)				DEMANDA COORDINADA (Ministerio de Turismo)
SEI-22-02-22	Construcción de una Pista de Atletismo				DEMANDA COORDINADA (Ministerio de Deporte y Recreación)
SEI-22-02-23	Construcción campo Football Socker				DEMANDA COORDINADA (Ministerio de Deporte y Recreación)
SEI-22-02-24	Construcción academia atletismo y Futbol				DEMANDA COORDINADA (Ministerio de Deporte y Recreación)
SEI-22-02-25	Construcción de una carretera que una el DM. San Fco. De Vicentillo con el municipio cabecera				DEMANDA COORDINADA (Ministerio de Obras Publicas)
SEI-22-02-26	Construcción de 50km de caminos vecinales en las secciones				DEMANDA COORDINADA (Ministerio de Obras Publicas)
SEI-22-02-27	Construcción de 6 pequeños puentes en los parajes				DEMANDA COORDINADA (Ministerio de Obras Publicas)



## Ayuntamiento Municipal de El Seibo

PMD05-F02

### MATRIZ DE CLASIFICACION DE DEMANDAS SEGÚN COMPETENCIA EJE 3 MUNICIPIO SANTA CRUZ DEL SEIBO

Código	Demandas	Gestión por el territorio		Gestión Gobierno Central	
		Gov. Local	ASFL (Territorio)	Otros (SECTOR PRIVADO)	Instituciones
SEI-22-03-01	Programa de producción de quesos de alta calidad y fomento a la industria láctea			Otros (SECTOR PRIVADO)	
SEI-22-03-02	Industrialización de productos locales (cacao /dulces /mabí)			Otros (SECTOR PRIVADO)	
SEI-22-03-03	Patentización de la ruta del chocolate y sus derivados			Otros (SECTOR PRIVADO)	
SEI-22-03-04	Ampliación y diversificación de áreas de zona franca				DEMANDA COORDINADA (Ministerio de la Vivienda y Edificaciones)
SEI-22-03-05	Fortalecimiento de procesos de creación de Clúster económicos de leche, productos cárnicos y sus derivados			Otros (SECTOR PRIVADO)	
SEI-22-03-06	Formación de asociaciones con fines de calificar en líneas de créditos			Otros (SECTOR PRIVADO)	
SEI-22-03-07	Fortalecimiento de programas de financiamiento de micro créditos contasas blandas				
SEI-22-03-08	Construcción y abastecimiento equipos del mercado municipal	DEMANDA GOBIERNO LOCAL			DEMANDA COORDINADA (Banca Solidaria, Banco Agrícola, Banco de Reservas)
SEI-22-03-09	Creación de facilidades de fomento de pequeños capitales a través de las Pymes				DEMANDA COORDINADA (Banca Solidaria, Banco Agrícola, Banco de Reservas)
SEI-22-03-10	Capacitación técnica de innovaciones en el sector agropecuario				DEMANDA COORDINADA (Ministerio de Agricultura, Banco Agrícola, IAD)
SEI-22-03-11	Formación de técnicos especializados en actividades productivas del municipio (fabricación Mabí/ dulces/chocolates/ vinos de cacao entre otros			Otros (SECTOR PRIVADO)	
SEI-22-03-12	Construcción de un centro de acopio regional para el sector agropecuario				DEMANDA COORDINADA (Ministerio de vivienda y edificaciones, Ministerio de Agricultura, PROINDUSTRIA, PRO DOMINICANA )



## Ayuntamiento Municipal de El Seibo

PMD05-F02

### MATRIZ DE CLASIFICACION DE DEMANDAS SEGÚN COMPETENCIA EJE 4 MUNICIPIO SANTA CRUZ DEL SEIBO

Codigo	Demandas	Gestión por el territorio	OTRAS Entidades en el territorio		Gobierno Central
		Gob. Local	ASFL (Territorio)	Otros (SECTOR PRIVADO)	Instituciones
SEI-22-04-01	Aplicación de las leyes 64-00 de Medio Ambiente con régimen de consecuencias				<b>DEMANDA SECTORIAL</b> (Ministerio de Medio Ambiente)
SEI-22-04-02	Programación de Jornadas de Saneamiento de ríos, arroyos y cañadas	<b>DEMANDA GOBIERNO LOCAL</b>			
SEI-22-04-03	Implementación plan de reforestación				<b>DEMANDA SECTORIAL</b> (Medio Ambiente)
SEI-22-04-04	Programa de capacitación y concientización para conservar la Sostenibilidad del Medio Ambiente				<b>DEMANDA COORDINADA</b> (Medio Ambiente)
SEI-22-04-05	Participación y acceso al plan de Emergencia para la recuperación del sector				<b>DEMANDA COORDINADA</b> (Medio Ambiente, Defensa civil, COE, Salud pública, linterior y policía).
SEI-22-04-06	Reposición de Siembras mediante entrega de semillas, viveros y plantaciones agrícolas				<b>DEMANDA COORDINADA</b> (Ministerio de Agricultura)
SEI-22-04-07	Acondicionamiento de los lugares ecoturísticos (Cascada Blanca/ DM. Pedro Sánchez, Salto la Jalda /DM S. Fco. Vicentillo, Cueva de la chiva/ Pedro Sánchez, Salto la Cueva/ La Higuera)				<b>DEMANDA COORDINADA</b>
SEI-22-04-08	Construcción de muros de gaviones, acondicionamiento de las márgenes del río Seibo				<b>DEMANDA COORDINADA</b> (Ministerio de Obras Públicas y Comunicaciones, Ministerio de Medio Ambiente)
SEI-22-04-09	Reubicación de asentamientos humanos existentes				<b>DEMANDA COORDINADA</b> (Ministerio de la Vivienda y Edificaciones)
SEI-22-04-10	Aplicación de penalización mediante ley 64-00 de Medio Ambiente a todas las manifestaciones de contaminación				<b>DEMANDA SECTORIAL EN EL TERRITORIO</b> (Ministerio de Medio Ambiente)



# Matriz de Priorización de Demandas





# DEMANDA DEL GOBIERNO CENTRAL POR EJE

Ayuntamiento Municipal de Santa Cruz del Seibo

PMD05-F03

## PRIORIZACION DE DEMANDA GOBIERNO CENTRAL POR EJE

### Municipio Santa Cruz del Seibo - Provincia El Seibo

EJE-1	CODIGO	DEMANDAS GOBIERNO CENTRAL	1. Alcance de la Demanda			2. Grupos Afectados			3. Importancia de la demanda			4. Número de beneficiarios			5. Gobernabilidad local			6. Postergación			7. Impacto			8. Intensidad de la demanda			SUMATORIA
			Resuelve el problema para una comunidad	Resuelve el problema para varias comunidades	Resuelve el problema para todas las comunidades de la Zona Territorial	La idea de proyecto propuesta no aligera el problema	La idea de proyecto propuesta alivia un poco el problema	La idea de proyecto resuelve una necesidad sentida	La demanda identificada promueve la inversión	La demanda identificada contribuye con el desarrollo social y económico	Atender La demanda es vital (la población depende de sus beneficios)	La demanda identificada afecta a menos del 30% de la población	La demanda identificada afecta al 70% de la población	La demanda identificada afecta al 100% de la población	No garantiza la articulación social	Solo garantiza algunos niveles de coordinación	Garantiza relación de armonía, confianza y articulación	Baja el interés de los afectados, pero novaría el costo	Cambia la prioridad y el costo desfavorablemente	Encarece el costo y se aumenta la prioridad	Impacto imperceptible en beneficiarios	Impacto disperso en beneficiarios	Mayor impacto en beneficiarios	Propuesta solicitada en situaciones puntuales	Propuesta requerida por algunos grupos del territorio	Propuesta muy solicitada por los municipios del territorio	
			1	2	3	1	2	3	1	2	3	1	2	3	1	2	3	1	2	3	1	2	3	1	2	3	
	SEI-22-01-01	Capacitación a servidores públicos en materia de servicios al cliente			3		2			2					2			3	1				3		2		18
	SEI-22-01-02	Instalación de Corte de apelación en el municipio			3		2			2		1				2			3				3				16
	SEI-22-01-06	Diseño de programa de orientación y concientización sobre leyes de tránsito a los conductores de este municipio		2				3			3			2			3			3			3		2		21
	SEI-22-01-07	Desvinculación de instituciones policiales evitando injerencia en toma de decisiones			3		2			2		1				3			3			2		1			17
	SEI-22-01-08	Construcción de destacamento en Bo. Villa Guerrero	1				2			2			2			2			3				3		2		17
	SEI-22-01-09	Creación de incentivos fiscales a la Inversión (Incentivos tarifas eléctricas, Impuestos entre otros)		2			2			1			1			2			2			2			2		14



Ayuntamiento Municipal de El Seibo		PMD05-F03		
DEMANDA GOBIERNO CENTRAL PRIORIZADAS				
Municipio Santa Cruz de El Seibo - Provincia El Seibo				
EJE - 1	CODIGO	DEMANDAS GOBIERNO CENTRAL	N. ORDEN PRIORIDAD	ORDINAL
	SEI-22-01-01	Capacitación a servidores públicos en materia de servicios al cliente	18	2
	SEI-22-01-02	Instalación de Corte de apelación en el municipio	16	5
	SEI-22-01-06	Diseño de programa de orientación y concientización sobre leyes de tránsito a los conductores de este municipio	21	1
	SEI-22-01-07	Desvinculación de instituciones policiales evitando injerencia en toma de decisiones	17	3
	SEI-22-01-08	Construcción de destacamento en Barrio Villa Guerrero	17	4
	SEI-22-01-09	Creación de incentivos fiscales a la Inversión (Incentivos tarifas eléctricas, Impuestos entre otros)	14	6





Ayuntamiento Municipal de Santa Cruz del Seibo

PMD05-F03

PRIORIZACION DE DEMANDA GOBIERNO CENTRAL POR EJE

Municipio Santa Cruz del Seibo - Provincia El Seibo

EJE-2	CODIGO	DEMANDAS GOBIERNO CENTRAL	1. Alcance de la Demanda			2. Grupos Afectados			3. Importancia de la demanda			4. Número de beneficiarios			5. Gobernabilidad local			6. Postergación			7. Impacto			8. Intensidad de la demanda			SUMATORIA
			Resuelve el problema para una comunidad	Resuelve el problema para varias comunidades	Resuelve el problema para todas las comunidades de la Zona Territorial	La idea de proyecto propuesta no aligera el problema	La idea de proyecto propuesta alivia un poco el problema	La idea de proyecto resuelve una necesidad sentida	La demanda identificada promueve la inversión	La demanda identificada contribuye con el desarrollo social y económico	Atender La demanda es vital (la población depende de sus beneficios)	La demanda identificada afecta a menos del 30% de la población	La demanda identificada afecta al 70% de la población	La demanda identificada afecta al 100% de la población	No garantiza la articulación social	Solo garantiza algunos niveles de coordinación	Garantiza relación de armonía, confianza y articulación	Baja el interés de los afectados, pero novaría el costo	Cambia la prioridad y el costo desfavorablemente	Encarece el costo y se aumenta la prioridad	Impacto imperceptible en beneficiarios	Impacto disperso en beneficiarios	Mayor impacto en beneficiarios	Propuesta solicitada en situaciones puntuales	Propuesta requerida por algunos grupos del territorio	Propuesta muy solicitada por los municipios del territorio	
			1	2	3	1	2	3	1	2	3	1	2	3	1	2	3	1	2	3	1	2	3	1	2	3	
				2			2		1		1			2		2		2		2			2		14		
SEI-22-02-03		Construcción asilo																									
SEI-22-02-04		Construcción Universidad estatal			3			3		2		2				3			3			3		3	22		
SEI-22-02-05		Construcción cárcel modelo			3			3		2		1				3			3			3		3	21		
SEI-22-02-08		Fomentar educación técnico profesional en carreras cortas enfocadas a un oficio		2			2			2		1				3			3			3		2	18		
SEI-22-02-09		Ampliación del Plan de reparación de Viviendas		2				3		2		2				3			3		2			3	20		
SEI-22-02-10		Habilitación de redes eléctricas en zonas rurales		2				3		2		1				3			3			3		2	19		
SEI-22-02-11		Terminación y equipamiento del Hospital Teófilo Hernández			3			3				3				3			3			3		3	24		
SEI-22-02-12		Reasignación Call Center 911 en el Seibo			3			3				3				3			3			3		3	24		



Ayuntamiento Municipal de Santa Cruz del Seibo

PMD05-F03

PRIORIZACION DE DEMANDA GOBIERNO CENTRAL POR EJE

Municipio Santa Cruz del Seibo - Provincia El Seibo

EJE-2	CODIGO	DEMANDAS GOBIERNO CENTRAL	1. Alcance de la Demanda			2. Grupos Afectados			3. Importancia de la demanda			4. Número de beneficiarios			5. Gobernabilidad local			6. Postergación			7. Impacto			8. Intensidad de la demanda			SUMATORIA
			Resuelve el problema para una comunidad	Resuelve el problema para varias comunidades	Resuelve el problema para todas las comunidades de la Zona Territorial	La idea de proyecto propuesta no aligera el problema	La idea de proyecto propuesta alivia un poco el problema	La idea de proyecto resuelve una necesidad sentida	La demanda identificada promueve la inversión	La demanda identificada contribuye con el desarrollo social y económico	Atender La demanda es vital (la población depende de sus beneficiarios)	La demanda identificada afecta a menos del 30% de la población	La demanda identificada afecta al 70% de la población	La demanda identificada afecta al 100% de la población	No garantiza la articulación social	Solo garantiza algunos niveles de coordinación	Garantiza relación de armonía, confianza y articulación	Baja el interés de los afectados, pero novaría el costo	Cambia la prioridad y el costo desfavorablemente	Encarece el costo y se aumenta la prioridad	Impacto imperceptible en beneficiarios	Impacto disperso en beneficiarios	Mayor impacto en beneficiarios	Propuesta solicitada en situaciones puntuales	Propuesta requerida por algunos grupos del territorio	Propuesta muy solicitada por los municipios del territorio	
			1	2	3	1	2	3	1	2	3	1	2	3	1	2	3	1	2	3	1	2	3	1	2	3	
				2			2		1			1			2			2			2			2		14	
	SEI-22-02-13	Construcción y equipamiento oficina Dirección de Información y defensa del afiliado (DIDA)			3			3		2				2				3			3			3		22	
	SEI-22-02-14	Adquisición de equipos técnicos y material gastable para las UNAP			3			3		2								3			3			3		21	
	SEI-22-02-15	Ampliación de Programas de vacunación tratamiento de VIH, Tuberculosis)			3			3		2		1						3			3			3		21	
	SEI-22-02-16	Construcción sistema Cloacal		2			2			2		1						3			3			3	2	18	
	SEI-22-02-17	Construcción planta de Tratamiento		2				3		2			2					3			3		2		3	20	
	SEI-22-02-20	Rehabilitación del Hotel Santa Cruz		2				3		2		1						3			3			2		19	



Ayuntamiento Municipal de Santa Cruz del Seibo

PMD05-F03

PRIORIZACION DE DEMANDA GOBIERNO CENTRAL POR EJE

Municipio Santa Cruz del Seibo - Provincia El Seibo

EJE-2	CODIGO	DEMANDAS GOBIERNO CENTRAL	1. Alcance de la Demanda			2. Grupos Afectados			3. Importancia de la demanda			4. Número de beneficiarios			5. Gobernabilidad local			6. Postergación			7. Impacto			8. Intensidad de la demanda			SUMATORIA
			Resuelve el problema para una comunidad	Resuelve el problema para varias comunidades	Resuelve el problema para todas las comunidades de la Zona Territorial	La idea de proyecto propuesta no aligera el problema	La idea de proyecto propuesta alivia un poco el problema	La idea de proyecto resuelve una necesidad sentida	La demanda identificada promueve la inversión	La demanda identificada contribuye con el desarrollo social y económico	Atender La demanda es vital (la población depende de sus beneficios)	La demanda identificada afecta a menos del 30% de la población	La demanda identificada afecta al 70% de la población	La demanda identificada afecta al 100% de la población	No garantiza la articulación social	Solo garantiza algunos niveles de coordinación	Garantiza relación de armonía, confianza y articulación	Baja el interés de los afectados, pero novaría el costo	Cambia la prioridad y el costo desfavorablemente	Encarece el costo y se aumenta la prioridad	Impacto imperceptible en beneficiarios	Impacto disperso en beneficiarios	Mayor impacto en beneficiarios	Propuesta solicitada en situaciones puntuales	Propuesta requerida por algunos grupos del territorio	Propuesta muy solicitada por los municipios del territorio	
			1	2	3	1	2	3	1	2	3	1	2	3	1	2	3	1	2	3	1	2	3	1	2	3	
	SEI-22-02-21	Construcción de la Plaza de Toros (Multiuso)			3			3		2						3			3			3			3	22	
	SEI-22-02-22	Construcción de una Pista de Atletismo		2				3		2		1				2			3		2			2		17	
	SEI-22-02-23	Construcción campo Football Soccer		2				3		2		1			2				3		2			2		17	
	SEI-22-02-24	Construcción academia atletismo y Futbol		2				3		2		1			2				3		2			2		17	
	SEI-22-02-25	Construcción de una carretera que una el DM. San Fco. De Vicentillo con el municipio cabecera			3			3				3	1						3			3			3	22	
	SEI-22-02-26	Construcción de 50km de caminos vecinales en las secciones		2				3		2					2				3			3			3	20	
	SEI-22-02-27	Construcción de 6 pequeños puentes en los parajes		2				3		2					2				3			3			3	20	



## Ayuntamiento Municipal de El Seibo

PMD05-F03

## DEMANDA GOBIERNO CENTRAL PRIORIZADAS

Municipio Santa Cruz del Seibo - Provincia El Seibo

EJE - 2	CODIGO	DEMANDAS GOBIERNO CENTRAL	N. ORDEN PRIORIDAD	ORDINAL
	SEI-22-02-03	Construcción asilo	14	20
	SEI-22-02-06	Construcción Universidad estatal	22	5
	SEI-22-02-07	Construcción cárcel modelo	21	9
	SEI-22-02-08	Fomentar educación técnico profesional en carreras cortas enfocadas a un oficio	18	16
	SEI-22-02-09	Ampliación del Plan de reparación de Viviendas	20	12
	SEI-22-02-10	Habilitación de redes eléctricas en zonas rurales	19	13
	SEI-22-02-11	Terminación y equipamiento del Hospital Teófilo Hernández	24	1
	SEI-22-02-12	Reasignación Call Center 911 en el Seibo	24	2
	SEI-22-02-13	Construcción y equipamiento de la oficina De la Dirección de Información y defensa del afiliado (DIDA)	14	21
	SEI-22-02-14	Adquisición de equipos técnicos y material gastable para las UNAP	19	14
	SEI-22-02-15	Ampliación de Programas de vacunación tratamiento de VIH, Tuberculosis	19	15
	SEI-22-02-16	Construcción sistema Cloacal	24	3
	SEI-22-02-17	Construcción planta de Tratamiento	24	4
	SEI-22-02-20	Rehabilitación del Hotel Santa Cruz	22	8
	SEI-22-02-21	Construcción de la Plaza de Toros (Multiuso)	22	7
	SEI-22-02-22	Construcción de una Pista de Atletismo	17	17
	SEI-22-02-23	Construcción campo Football Socker	17	18
	SEI-22-02-24	Construcción academia atletismo y Futbol	17	19
	SEI-22-02-25	Construcción de una carretera que una el DM. San Fco. De Vicentillo con el municipio cabecera	22	6
	SEI-22-02-26	Construcción de 50km de caminos vecinales en las secciones	20	10
	SEI-22-02-27	Construcción de 6 pequeños puentes en los parajes	20	11



**Ayuntamiento Municipal de El Seibo**

PMD05-F03

**PRIORIZACION DE DEMANDA GOBIERNO CENTRAL POR EJE**

**Municipio de Santa Cruz de El Seibo - Provincia El Seibo**

EJE 3	CODIGO	DEMANDAS GOBIERNO CENTRAL	1. Alcance de la Demanda			2. Grupos afectados			3. Importancia de la demanda			4. No. beneficiarios			5. Gobernabilidad local			6. Postergación			7. Impacto			8. Intensidad de la demanda			SUMATORIA
			Resuelve el problema para una comunidad	Resuelve el problema para varias comunidades	Resuelve el problema para todas las comunidades de la Zona Territorial	La idea de proyecto propuesta no aligera el problema	La idea de proyecto propuesta alivia un poco el problema	La idea de proyecto resuelve una necesidad sentida	La demanda identificada promueve la inversión	La demanda identificada contribuye con el desarrollo social y económico	La demanda es vital (la población depende de sus beneficios)	La demanda identificada afecta a menos del 30% de la población	La demanda identificada afecta al 70% de la población	La demanda identificada afecta al 100% de la población	No garantiza la articulación social	Solo garantiza algunos niveles de coordinación	Garantiza relación de armonía, confianza y articulación	Baja el interés de los afectados, pero novaría el costo	Cambia la prioridad y el costo desfavorablemente	Encarece el costo y se aumenta la prioridad	Impacto imperceptible en beneficiarios	Impacto disperso en beneficiarios	Mayor impacto en beneficiarios	Propuesta solicitada en situaciones puntuales	Propuesta requerida por algunos grupos del territorio	Propuesta muy solicitada por los municipios del territorio	
			1	2	3	1	2	3	1	2	3	1	2	3	1	2	3	1	2	3	1	2	3	1	2	3	
	SEI-22-03-04	Ampliación y diversificación de áreas de zona franca			3			3		2		1				2				3			3		2		19
	SEI-22-03-07	Fortalecimiento de programas de financiamiento demicro créditos con tasas blandas		2				3		2		1				2				3		2			2		17
	SEI-22-03-09	Creación de facilidades de fomento de pequeños capitales a través de las Pymes		2			2			2		1				2				3		2			2		16
	SEI-22-03-10	Capacitación técnica de innovaciones en el sector agropecuario		2			2			3	1					2				3		2			2		17
	SEI-22-03-12	Construcción de un centro de acopio regional para el sector agropecuario			3			3		3			2			2				3			3		2		21



Ayuntamiento Municipal de El Seibo		PMD05-F03		
DEMANDA GOBIERNO CENTRAL PRIORIZADAS				
Municipio Santa Cruz de El Seibo - Provincia El Seibo				
EJE - 3	CODIGO	DEMANDAS GOBIERNO CENTRAL	N. ORDEN PRIORIDAD	ORDINAL
	SEI-22-03-04	Ampliación y diversificación de áreas de zona franca	19	2
	SEI-22-03-07	Fortalecimiento de programas de financiamiento de microcréditos con tasas blandas	17	3
	SEI-22-03-09	Creación de facilidades de fomento de pequeños capitales a través de las Pymes	16	5
	SEI-22-03-10	Capacitación técnica de innovaciones en el sector agropecuario	17	4
	SEI-22-03-12	Construcción de un centro de acopio regional para el sector agropecuario	21	1



Ayuntamiento Municipal de Santa Cruz del Seibo

PMD05-F03

PRIORIZACION DE DEMANDA GOBIERNO CENTRAL POR EJE

Municipio Santa Cruz del Seibo - Provincia El Seibo

EJE-4	CODIGO	DEMANDAS GOBIERNO CENTRAL	1. Alcance de la Demanda			2. Grupos Afectados			3. Importancia de la demanda			4. Número de beneficiarios			5. Gobernabilidad local			6. Postergación			7. Impacto			8. Intensidad de la demanda			SUMATORIA
			Resuelve el problema para una comunidad	Resuelve el problema para varias comunidades	Resuelve el problema para todas las comunidades de la Zona Territorial	La idea de proyecto propuesta no aligera el problema	La idea de proyecto propuesta alivia un poco el problema	La idea de proyecto resuelve una necesidad sentida	La demanda identificada promueve la inversión	La demanda identificada contribuye con el desarrollo social y económico	Atender La demanda es vital (la población depende de sus beneficiarios)	La demanda identificada afecta a menos del 30% de la población	La demanda identificada afecta al 70% de la población	La demanda identificada afecta al 100% de la población	No garantiza la articulación social	Solo garantiza algunos niveles de coordinación	Garantiza relación de armonía, confianza y articulación	Baja el interés de los afectados, pero novaría el costo	Cambia la prioridad y el costo desfavorablemente	Encarece el costo y se aumenta la prioridad	Impacto imperceptible en beneficiarios	Impacto disperso en beneficiarios	Mayor impacto en beneficiarios	Propuesta solicitada en situaciones puntuales	Propuesta requerida por algunos grupos del territorio	Propuesta muy solicitada por los municipios del territorio	
			1	2	3	1	2	3	1	2	3	1	2	3	1	2	3	1	2	3	1	2	3	1	2	3	
	SEI-22-04-01	Aplicación de las leyes 64-00 de Medio Ambiente con régimen de consecuencias			3			3			3				3			3			3			3		24	
	SEI-22-04-03	Implementación plan de reforestación		2				3			3			2				3			3			3		22	
	SEI-22-04-04	Programa de capacitación y concientización para conservar la Sostenibilidad del Medio Ambiente			3			3			3			2				3			3		2		22		
	SEI-22-04-05	Participación y acceso al plan de Emergencia para la recuperación del sector			3			3			33			2				3			3		2		22		
	SEI-22-04-06	Reposición de Siembras mediante entrega de semillas, viveros y plantaciones agrícolas		2			2		2		1			2				3			3		2		17		
	SEI-22-04-07	Acondicionamiento de los lugares ecoturísticos (Cascada Blanca/ DM. Pedro Sánchez, Salto la Jalda /DM S. Fco.		2			2		2			2			3			3		2		2		2	18		



Ayuntamiento Municipal de Santa Cruz del Seibo

PMD05-F03

PRIORIZACION DE DEMANDA GOBIERNO CENTRAL POR EJE

Municipio Santa Cruz del Seibo - Provincia El Seibo

EJE-4	CODIGO	DEMANDAS GOBIERNO CENTRAL	1. Alcance de la Demanda			2. Grupos Afectados			3. Importancia de la demanda			4. Número de beneficiarios			5. Gobernabilidad local			6. Postergación			7. Impacto			8. Intensidad de la demanda			SUMATORIA
			Resuelve el problema para una comunidad	Resuelve el problema para varias comunidades	Resuelve el problema para todas las comunidades de la Zona Territorial	La idea de proyecto propuesta no aligera el problema	La idea de proyecto propuesta alivia un poco el problema	La idea de proyecto resuelve una necesidad sentida	La demanda identificada promueve la inversión	La demanda identificada contribuye con el desarrollo social y económico	Atender La demanda es vital (la población depende de sus beneficios)	La demanda identificada afecta a menos del 30% de la población	La demanda identificada afecta al 70% de la población	La demanda identificada afecta al 100% de la población	No garantiza la articulación social	Solo garantiza algunos niveles de coordinación	Garantiza relación de armonía, confianza y articulación	Baja el interés de los afectados, pero novaría el costo	Cambia la prioridad y el costo desfavorablemente	Encarece el costo y se aumenta la prioridad	Impacto imperceptible en beneficiarios	Impacto disperso en beneficiarios	Mayor impacto en beneficiarios	Propuesta solicitada en situaciones puntuales	Propuesta requerida por algunos grupos del territorio	Propuesta muy solicitada por los municipios del territorio	
			1	2	3	1	2	3	1	2	3	1	2	3	1	2	3	1	2	3	1	2	3	1	2	3	
	SEI-22-04-08	Construcción de muros de gaviones y acondicionamiento del río Seibo		2					3			3	1						3			3		2		19	
	SEI-22-04-09	Reubicación de asentamientos existentes		2				3			3	1			2				3			3		2		19	
	SEI-22-04-10	Aplicación de penalización mediante ley 64-00 de Medio Ambiente a todas las manifestaciones de contaminación			3			3			3				3				3			3			3	24	





## Ayuntamiento Municipal de El Seibo

PMD05-F03

### DEMANDA GOBIERNO CENTRAL PRIORIZADAS

#### Municipio Santa Cruz de El Seibo - Provincia El Seibo

EJE - 4	CODIGO	DEMANDAS GOBIERNO CENTRAL	N. ORDEN PRIORIDAD	ORDINAL
	SEI-22-04-01	Aplicación de las leyes 64-00 de Medio Ambiente con régimen de consecuencias	24	1
	SEI-22-04-03	Implementación plan de reforestación	22	3
	SEI-22-04-04	Programa de capacitación y concientización para conservar la Sostenibilidad del Medio Ambiente	22	5
	SEI-22-04-05	Participación y acceso al plan de Emergencia para la recuperación del sector	22	4
	SEI-22-04-06	Reposición de Siembras mediante entrega de semillas, viveros y plantaciones agrícolas	17	9
	SEI-22-04-07	Acondicionamiento de los lugares ecoturísticos (Cascada Blanca/ DM. Pedro Sánchez, Salto laJalda /DM S. Fco. Vicentillo, Cueva de la chiva/ Pedro Sánchez, Salto la Cueva/ La Higuera)	18	6
	SEI-22-04-08	Construcción de muros de gaviones y acondicionamiento del río Seibo	19	8
	SEI-22-04-09	Reubicación de asentamientos existentes	19	7
	SEI-22-04-10	Aplicación de penalización mediante ley 64-00 de Medio Ambiente a todas las manifestaciones de contaminación	24	2



# DEMANDAS DEL GOBIERNO LOCAL POR EJE

Ayuntamiento Municipal de Santa Cruz de El Seibo																							PMD05-F03				
PRIORIZACION DE DEMANDA LOCALES POR EJE																											
Municipio Santa Cruz de El Seibo - Provincia El Seibo																											
EJE - 1	CODIGO	DEMANDAS LOCALES	1. Alcance de la Demanda			2. Grupos afectados			3. Importancia de la demanda			4. No. beneficiarios			5. Gobernabilidad local			6. Postergación			7. Impacto			8. Intensidad de la demanda			SUMATORIA
			Resuelve el problema para una comunidad	Resuelve el problema para varias comunidades	Resuelve el problema para todas las comunidades de la Zona Territorial	La idea de proyecto propuesta no aligera el problema	La idea de proyecto propuesta alivia un poco el problema	La idea de proyecto resuelve una necesidad sentida	La demanda identificada promueve la inversión	La demanda identificada contribuye con el desarrollo social y económico	atender La demanda es vital (la población depende de sus beneficios)	La demanda identificada afecta a menos del 30% de la población	La demanda identificada afecta al 70% de la población	La demanda identificada afecta al 100% de la población	No garantiza la articulación social	Solo garantiza algunos niveles de coordinación	Garantiza relación de armonía, confianza y articulación	Baja el interés de los afectados, pero novaría el costo	Cambia la prioridad y el costo desfavorablemente	Encarece el costo y se aumenta la prioridad	Impacto imperceptible en beneficiarios	Impacto disperso en beneficiarios	Mayor impacto en beneficiarios	Propuesta solicitada en situaciones puntuales	Propuesta requerida por algunos grupos del territorio	Propuesta muy solicitada por los municipios del territorio	
			1	2	3	1	2	3	1	2	3	1	2	3	1	2	3	1	2	3	1	2	3	1	2	3	
	SEI-22-01-03	Normalización de un plan regulatorio de transporte urbano y rural (Motores)		2				3			3			2			2			3			3		2		20
	SEI-22-01-04	Regularización y ampliación de ordenanzas acorde al tarifario del ayuntamiento			3			3		2				2			3			3			3		3		22
	SEI-22-01-05	Zonificación de costos de terrenos para venta mediante catastro			3	1					3			2			3			3			3		2		20
	SEI-22-01-10	Negociación con arrendatarios de ayuntamiento de un plan de cobranzas		2			2			2				3			3			3			3		3		21
	SEI-22-01-11	Inclusión mediante mancomunidad de Municipios y Distritos Municipales			3			3		2				3		2			3			3	1				20
	SEI-22-01-12	Integración de la Sociedad Civil en procesos operativos y de toma de decisión en el ayuntamiento			3			3			3		2				3	1				3			3		21



Ayuntamiento Municipal de Santa Cruz de El Seibo			PMD05-F03	
DEMANDA MUNICIPALES PRIORIZADAS				
Municipio Santa Cruz de El Seibo - Provincia El Seibo				
EJE - 1	CODIGO	DEMANDAS LOCALES	N. ORDEN PRIORIDAD	ORDINAL
	SEI-22-01-03	Normalización de un plan regulatorio de transporte urbano (Motores)	20	6
	SEI-22-01-04	Regularización y ampliación de ordenanzas acorde al tarifario del ayuntamiento	22	1
	SEI-22-01-05	Zonificación de costos de terrenos para venta mediante catastro	20	4
	SEI-22-01-10	Negociación con arrendatarios de ayuntamiento de un plan decobranzas	21	2
	SEI-22-01-11	Inclusión mediante mancomunidad de Municipios y Distritos Municipales	20	5
	SEI-22-01-12	Integración de la Sociedad Civil en procesos operativos y de toma de decisión en el ayuntamiento	21	3



## Ayuntamiento Municipal de Santa Cruz de El Seibo

PMD05-  
F03

### PRIORIZACION DE DEMANDA LOCALES POR EJE

#### Municipio de Santa Cruz de El Seibo - Provincia El Seibo

E	CODIGO	DEMANDAS LOCALES	1. Alcance de la Demanda			2. Grupos afectados			3. Importancia de la demanda			4. No. beneficiarios			5. Gobernabilidad local			6. Postergación			7. Impacto			8. Intensidad de lademanda		
			Resuelve el problema para una comunidad	Resuelve el problema para varias comunidades	Resuelve el problema para todas las comunidades de la Zona Territorial	La idea de proyecto propuesta no aligera el problema	La idea de proyecto propuesta alivia un poco el problema	La idea de proyecto resuelve una necesidad sentida	La demanda identificada promueve la inversión	La demanda identificada contribuye con el desarrollo social y económico	atender La demanda es vital (la población depende de sus beneficios)	La demanda identificada afecta a menos del 30% de la población	La demanda identificada afecta al 70% de la población	La demanda identificada afecta al 100% de la población	No garantiza la articulación social	Solo garantiza algunos niveles de coordinación	Garantiza relación de armonía, confianza y articulación	Baja el interés de los afectados, pero novaría el costo	Cambia la prioridad y el costo desfavorablemente	Encarece el costo y se aumenta la prioridad	Impacto imperceptible en beneficiarios	Impacto disperso en beneficiarios	Mayor impacto en beneficiarios	Propuesta solicitada en situaciones puntuales	Propuesta requerida por algunos grupos del territorio	Propuesta muy solicitada por los municipios del territorio
			1	2	3	1	2	3	1	2	3	1	2	3	1	2	3	1	2	3	1	2	3	1	2	3
	SEI-22-02-01	Creación de un Plan de OT. (Vocación uso de suelo / Zonificación zona Industrial/ medio ambiental / comercial/ agrícola)			3			3			3			3			3						3		3	24
	SEI-22-02-02	Habilitación de lugares de esparcimientos		2				2			1			2			2			3			2		2	16
	SEI-22-02-06	Construcción de vertedero con relleno sanitario		2				3			3			2			3			3			3		3	22
	SEI-22-02-07	Promoción de atractivos de lugares emblemáticos			3			2			2			2			3			3			3		2	19
	SEI-22-02-18	Construcción Matadero Municipal			3			3			3			3			3			3			3		3	24
	SEI-22-02-19	Disposición final de desechos del matadero			3			3			3			3			3			3			3		3	24



Ayuntamiento Municipal de Santa Cruz de El Seibo		PMD05-F03		
DEMANDA MUNICIPALES PRIORIZADAS				
Municipio Santa Cruz de El Seibo - Provincia El Seibo				
EJE - 2	CODIGO	DEMANDAS LOCALES	N. ORDEN PRIORIDAD	ORDINAL
	SEI-22-02-01	Creación de un Plan de OT. (Vocación uso de suelo / Zonificación zona Industrial/ medio ambiental / comercial/ agrícola)	2 4	3
	SEI-22-02-02	Habilitación de lugares de esparcimientos	1 6	6
	SEI-22-02-06	Construcción de vertedero con relleno sanitario	2 2	4
	SEI-22-02-07	Promoción de atractivos de lugares emblemáticos	1 9	5
	SEI-22-02-18	Construcción de matadero municipal	2 4	1
	SEI-22-02-19	Disposición final de desechos del matadero	2 4	2



## Ayuntamiento Municipal de Santa Cruz de El Seibo

PMD05-F03

### PRIORIZACION DE DEMANDA LOCALES POR EJE

#### Municipio de Santa Cruz de El Seibo - Provincia El Seibo

EJE - 3	CODIGO	DEMANDAS LOCALES	1. Alcance de la Demanda			2. Grupos afectados			3. Importancia de la demanda			4. No. beneficiarios			5. Gobernabilidad local			6. Postergación			7. Impacto			8. Intensidad de la demanda			SUMATORIA	
			Resuelve el problema para una comunidad	Resuelve el problema para varias comunidades	Resuelve el problema para todas las comunidades de la Zona Territorial	La idea de proyecto propuesta no aligera el problema	La idea de proyecto propuesta alivia un poco el problema	La idea de proyecto resuelve una necesidad sentida	La demanda identificada promueve la inversión	La demanda identificada contribuye con el desarrollo social y económico	La demanda es vital (la población depende de sus servicios)	La demanda identificada afecta a menos del 30% de la población	La demanda identificada afecta al 70% de la población	La demanda identificada afecta al 100% de la población	No garantiza la articulación social	Solo garantiza algunos niveles de coordinación	Garantiza relación de armonía, confianza y articulación	Cambia la prioridad y el costo desfavorablemente	Encarece el costo y se aumenta la prioridad	Impacto imperceptible en beneficiarios	Impacto disperso en beneficiarios	Mayor impacto en beneficiarios	Propuesta solicitada en situaciones puntuales	Propuesta requerida por algunos grupos del territorio	Propuesta muy solicitada por los municipios del territorio			
			1	2	3	1	2	3	1	2	3	1	2	3	1	2	3	1	2	3	1	2	3	1	2	3		
SEI-22-03-01		Programa de producción de quesos de altacalidad y fomento a la industria láctea		2			2				2		1						3			3			2		1	7
SEI-22-03-02		Industrialización de productos locales (cacao /dulces /mabi)		2			2				2		1						3			3			2		1	7
SEI-22-03-03		Patentización de la ruta del chocolate y sus derivados		2			2				2		1						3			3			2		1	7
SEI-22-03-05		Fortalecimiento de procesos de creación de Clúster económicos de leche, productos cárnicos y sus derivados		2			2				2		1						3			3			2		1	7
SEI-22-03-06		Formación de asociaciones con fines de calificar en líneas de créditos		2				3			3		1						3			3			2		1	9
SEI-22-03-08		Construcción y abastecimiento equipos del mercado municipal			3			3			3				3				3			3			3		2	3
SEI-22-03-11		Formación de técnicos especializados en actividades productivas del municipio (fabricación Mabi/ dulces/chocolates/ vinos de cacao entre otros		2							3		1						3			2			2		1	7



Ayuntamiento Municipal de Santa Cruz de El Seibo		PMD05-F03		
DEMANDA MUNICIPALES PRIORIZADAS				
Municipio Santa Cruz de El Seibo - Provincia El Seibo				
EJE - 3	CODIGO	DEMANDAS LOCALES	N. ORDEN PRIORIDAD	ORDINAL
	SEI-22-03-01	Programa de producción de quesos de alta calidad y fomento a la industria láctea	17	5
	SEI-22-03-02	Industrialización de productos locales (cacao /dulces /mabi)	17	3
	SEI-22-03-03	Patentización de la ruta del chocolate y sus derivados	17	7
	SEI-22-03-05	Fortalecimiento de procesos de creación de Clúster económicos de leche, productos cárnicos y sus derivados	17	6
	SEI-22-03-06	Formación de asociaciones con fines de calificar en líneas de créditos	19	2
	SEI-22-03-08	Construcción y abastecimiento equipos del mercado municipal	23	1
	SEI-22-03-11	Formación de técnicos especializados en actividades productivas del municipio (fabricación Mabi/ dulces/chocolates/ vinos de cacao entre	17	4



## Ayuntamiento Municipal de Santa Cruz de El Seibo

PMD05-F03

### PRIORIZACION DE DEMANDA LOCALES POR EJE

#### Municipio Santa Cruz de El Seibo - Provincia El Seibo

EJE - 4	CODIGO	DEMANDAS LOCALES	1. Alcance de la Demanda			2. Grupos afectados			3. Importancia de la demanda			4. No. beneficiarios			5. Gobernabilidad local			6. Postergación			7. Impacto			8. Intensidad de la demanda			SUMATORIA
			Resuelve el problema para una comunidad	Resuelve el problema para varias comunidades	Resuelve el problema para todas las comunidades de la Zona Territorial	La idea de proyecto propuesta no aligera el problema	La idea de proyecto propuesta alivia un poco el problema	La idea de proyecto resuelve una necesidad sentida	La demanda identificada promueve la inversión	La demanda identificada contribuye con el desarrollo social y económico	atender La demanda es vital (la población depende de sus beneficios)	La demanda identificada afecta a menos del 30% de la población	La demanda identificada afecta al 70% de la población	La demanda identificada afecta al 100% de la población	No garantiza la articulación social	Solo garantiza algunos niveles de coordinación	Garantiza relación de armonía, confianza y articulación	Baja el interés de los afectados, pero novaría el costo	Cambia la prioridad y el costo desfavorablemente	Encarece el costo y se aumenta la prioridad	Impacto imperceptible en beneficiarios	Impacto disperso en beneficiarios	Mayor impacto en beneficiarios	Propuesta solicitada en situaciones puntuales	Propuesta requerida por algunos grupos del territorio	Propuesta muy solicitada por los municipios del territorio	
			1	2	3	1	2	3	1	2	3	1	2	3	1	2	3	1	2	3	1	2	3	1	2	3	
	SEI-22-04-02	Programación de Jornadas de Saneamiento de ríos, arroyos y cañadas			3				3				3		2				3				3		2		22





<b>Ayuntamiento Municipal de Santa Cruz de El Seibo</b>			PMD05-F03	
<b>DEMANDA MUNICIPALES PRIORIZADAS</b>				
<b>Municipio Santa Cruz de El Seibo - Provincia El Seibo</b>				
<b>EJE - 4</b>	<b>CODIGO</b>	<b>DEMANDAS LOCALES</b>	<b>N. ORDEN PRIORIDAD</b>	<b>ORDINAL</b>
	SEI-22-04-02	Programación de Jornadas de Saneamiento de ríos, arroyos y cañadas	22	1



# MATRICES DEMANDAS PARA PLAN DE INVERSIÓN (PIM)

Ayuntamiento Municipal de Santa Cruz de El Seibo						PMD06-F02
MATRIZ DE DEMANDAS PARA PLAN DE INVERSIÓN MUNICIPAL (PIM)						
Municipio Santa Cruz de El Seibo - Provincia El Seibo						
Eje 1: Contexto Histórico, Geográfico y Gobernabilidad Local						
No.	OBJETIVO	DEMANDA	NIVEL DE PRIORIDAD			Sumatoria Prioridad
			CORTO PLAZO	MEDIANO	LARGO	
1	Garantizar la gobernabilidad de la totalidad de la demarcación	Normalización de un plan regulatorio de transporte urbano (Motores)	CORTO PLAZO			20
2	Reglamentar el uso y/o vocación del suelo	Regularización y ampliación de ordenanzas acorde al tarifario del ayuntamiento	CORTO PLAZO			22
	Controlar el uso del suelo, costo tierra/rentabilidad	Zonificación de costos de terrenos para venta mediante catastro	CORTO PLAZO			20
5	Recuperar recursos frescos no comprometidos con el presupuesto en gastos fijos	Negociación con arrendatarios de ayuntamiento de un plan de cobranzas	CORTO PLAZO			21
6	Fomentar su participación conjunta en su demarcación político administrativa	Inclusión mediante mancomunidad de Municipios y Distritos Municipales	CORTO PLAZO			20
7	Revertir la apatía de la participación ciudadana	Integración de la Sociedad Civil en procesos operativos y de toma de decisión en el ayuntamiento	CORTO PLAZO			21

LEYENDA
Las demandas de <b>corto plazo</b> son las que obtuvieron una puntuación de <b>20 a 24</b> en la matriz de priorización de las demandas.
Las demandas de <b>mediano plazo</b> son las que obtuvieron una puntuación de <b>15 a 19</b> en la matriz de priorización de las demandas.
Las demandas de <b>largo plazo</b> son las que obtuvieron una puntuación de <b>08 a 14</b> en la matriz de priorización de las demandas.



Ayuntamiento Municipal de Santa Cruz de El Seibo					PMD06-F02	
MATRIZ DE DEMANDAS PARA PLAN DE INVERSIÓN MUNICIPAL ( P IM)						
Municipio Santa Cruz de El Seibo - Provincia El Seibo						
Eje 2: Contexto Histórico, Geográfico y Gobernabilidad Local						
No.	OBJETIVO	DEMANDA	NIVEL DE PRIORIDAD			Sumatoria Prioridad
			CORTO	MEDIANO	LARGO	
1	Propiciar asentamientos que busquen mejorar las condiciones de	Creación de un Plan de OT. (Vocación uso de suelo / Zonificación zona Industrial/ medio ambiental	CORTO PLAZO			24
		Habilitación de lugares de esparcimientos para niñosy adultos mayores (Cines, plazas, recreación)		MEDIANO PLAZO		16
	Organizar el sistema de servicios garantizando un	Construcción de vertedero con relleno sanitario	CORTO PLAZO			22
3	Fomentar visitas recurrentes procurando interés enel municipio	Promoción de atractivos de lugares emblemáticos <b>Basilica de Santa Cruz, Parque Sánchez Ramírez, Fabrica de Mabí Seibano, Monumento aPalo Hincado, Plaza deToros, plaza Cultural, Manuela Díez Jiménez, Centro Agustín Pelegrín</b>	MEDIANO PLAZO			19
6	Producir un buen manejo de los alimentos en condiciones óptimas para consumo humano	Construcción Matadero Municipal	CORTO PLAZO			24
		Disposición final de desechos del matadero	CORTO PLAZO			24

LEYENDA	
Las demandas de <b>corto plazo</b> son las que obtuvieron una puntuación de <b>20 a24</b> en la matriz de priorización de las demandas.	
Las demandas de <b>mediano plazo</b> son las que obtuvieron una puntuación de <b>15a 19</b> en la matriz de priorización de las demandas.	
Las demandas de <b>largo plazo</b> son las que obtuvieron una puntuación de <b>08 a14</b> en la matriz de priorización de las demandas.	



Ayuntamiento Municipal de Santa Cruz de El Seibo						PMD06-F02
MATRIZ DE DEMANDAS PARA PLAN DE INVERSIÓN MUNICIPAL (PIM)						
Municipio Santa Cruz de El Seibo - Provincia El Seibo						
Eje 3: Contexto Histórico, Geográfico y Gobernabilidad Local						
No.	OBJETIVO	DEMANDA	NIVEL DE PRIORIDAD			Sumatoria Prioridad
			CORTO	MEDIANO	LARGO	
1	Propiciar un desarrollo económico sostenible	Programa de producción de quesos de alta calidad y fomento a la industria láctea		MEDIANO PLAZO		17
	Impulsar la competitividad en la región	Industrialización de productos locales (cacao /dulces /mabí)		MEDIANO PLAZO		17
2	Potencializar la rentabilidad de mercado y rentabilidad de la producción	Patentización de la ruta del chocolate y sus derivados		MEDIANO PLAZO		17
3	Revertir la migración y aumentar el consumo local	Fortalecimiento de procesos de creación de Clúster económicos de leche, productos cárnicos y sus derivados		MEDIANO PLAZO		17
4	Crear bloques gremiales y de mercados competitivamente	Formación de asociaciones con fines de calificar en líneas de créditos		MEDIANO PLAZO		19
		Construcción y abastecimiento equipos del	CORTO PLAZO			23
7	Fomentar la creación de negocios innovadores	Formación de técnicos especializados en actividades productivas del municipio (fabricación Mabí/ dulces/chocolates/ vinos de cacao entre otros		MEDIANO PLAZO		17

LEYENDA
Las demandas de <b>corto plazo</b> son las que obtuvieron una puntuación de <b>20 a 24</b> en la matriz de priorización de las demandas.
Las demandas de <b>mediano plazo</b> son las que obtuvieron una puntuación de <b>15 a 19</b> en la matriz de priorización de las demandas.
Las demandas de <b>largo plazo</b> son las que obtuvieron una puntuación de <b>08 a 14</b> en la matriz de priorización de las demandas.



Ayuntamiento Municipal de Santa Cruz de El Seibo					PMD06-F02	
MATRIZ DE DEMANDAS PARA PLAN DE INVERSIÓN MUNICIPAL (PIM)						
Municipio Santa Cruz de El Seibo - Provincia El Seibo						
Eje 4: Contexto Histórico, Geográfico y Gobernabilidad Local						
No	OBJETIVO	DEMANDA	NIVEL DE PRIORIDAD			Sumatoria Prioridad
			CORTO	MEDIANO	LARGO	
2	Mitigar el impacto de desbordamiento de los ríos por inundaciones	Programación de jornadas de saneamiento de ríos, arroyos y cañadas	CORTO PLAZO			22

LEYENDA
Las demandas de <b>corto plazo</b> son las que obtuvieron una puntuación de <b>20 a 24</b> en la matriz de priorización de las demandas.
Las demandas de <b>mediano plazo</b> son las que obtuvieron una puntuación de <b>15 a 19</b> en la matriz de priorización de las demandas.
Las demandas de <b>largo plazo</b> son las que obtuvieron una puntuación de <b>08 a 14</b> en la matriz de priorización de las demandas.



# Fichas Técnicas de Demandas

FICHAS TÉCNICAS DE DEMANDAS





## Eje Institucional

FICHA TÉCNICA DE DEMANDAS		Código: SEI-22-01-01
<b>Demanda:</b> Capacitación a servidores públicos en materia de servicios al cliente	<b>Periodo de Ejecución:</b> Mediano plazo	
<b>Objetivo estratégico:</b> Garantizar que sus procesos sean eficientes, transparentes y orientados a resultados		
<b>Principales Componentes o actividades (detalles de la demanda):</b> 1. Realizar 5 Capacitaciones de 30 participantes, 15 instituciones involucradas (con 10 invitados por cada institución). Instituciones: DIGESETT, DEFENSA CIVIL, POLICIA NACIONAL, INAPA, SNS, CONANI, CONAPOFA, PROSOLI, GOBERNACION, OFICIALIA CIVIL, INESPRES, MINISTERIOS DE AGRICULTURA, TRABAJO, MEDIO AMBIENTE y AYUNTAMIENTO MUNICIPAL.		
<b>Organismo responsable:</b> INFOTEP		
<b>Posible Colaborador:</b> INAP		
<b>Número de Beneficiarios Directos:</b> 150 personas (15 instituciones, 10 personas cada una)		

FICHA TÉCNICA DE DEMANDAS		Código: SEI-22-01-02
<b>Demanda:</b> Instalación de Corte de apelación en municipio para agilizar procesos	<b>Periodo de Ejecución:</b> Mediano plazo	
<b>Objetivo estratégico:</b> Garantizar que sus procesos sean eficientes, transparentes y orientados a resultados		
<b>Principales Componentes o actividades (detalles de la demanda):</b> 1. Habilitar un espacio para la instalación de la Corte de apelación (Cámaras Penal, Civil y Laboral) con sus mobiliarios, aires acondicionados, equipos de sonido, etc. 2. Constará con 6 oficinas con sus mobiliarios para el personal de servicio a la corte y jueces (Equipos técnicos). 3. Ampliar un salón de seguridad para los internos, una sala de espera para las personas que asisten a las audiencias y una sala para los abogados. <b>Nota: dicha ampliación sería en el nivel superior de la procuraduría para la corte.</b>		
<b>Organismo responsable:</b> Procuraduría General De La Rep. Dom / Suprema Corte de Justicia		
<b>Posible Colaborador:</b> Palacio De Justicia		
<b>Número de Beneficiarios Directos:</b> 66,867 total personas todo el municipio		



FICHA TÉCNICA DE DEMANDAS		Código: SEI-22-01-06
<b>Demanda:</b> Diseño de programa de orientación y concientización sobre leyes de tránsito a los conductores de este municipio	<b>Periodo de Ejecución:</b> Corto plazo	
<b>Objetivo estratégico:</b> Hacer cumplir las medidas de control		
<b>Principales Componentes o actividades (detalles de la demanda):</b> <ol style="list-style-type: none"><li>1. Colocar vallas publicitarias en las entradas y salidas del municipio 1a. Salida hacia Sto. Dgo, 1b. Salida Higüey/La Romana, 1c. Salida Pedro Sánchez/Miches, 1d. Salida Arroyo Grande/Las Cuchillas.</li><li>2. 5 spots radiales durante 3 meses a RD\$5,000.00 c/u</li><li>3. Publicidad en redes sociales (Facebook, Instagram, YouTube) aprox. US\$50 c/u durante 3 meses</li></ol>		
<b>Organismo responsable:</b> DIGESETT		
<b>Posible Colaborador:</b> INTRANT		
<b>Número de Beneficiarios Directos:</b> 66,867 total personas todo el municipio		

FICHA TÉCNICA DE DEMANDAS		Código: SEI-22-01-07
<b>Demanda:</b> Desvinculación de instituciones policiales evitando injerencia en toma de decisiones	<b>Periodo de Ejecución:</b> Mediano plazo	
<b>Objetivo estratégico:</b> Hacer cumplir las medidas de control		
<b>Principales Componentes o actividades (detalles de la demanda):</b> <ol style="list-style-type: none"><li>1. Hacer un acuerdo interinstitucional entre las partes involucradas para salvaguardar la independencia de jurisdicción (Policía Nacional, Ejército Nacional, Gobernación Provincial, Oficina Senatorial y Diputados, Ayuntamiento Municipal, DIGESETT, INTRANT, Procuraduría y demás autoridades del municipio).</li><li>2. El previo al acuerdo se harán reuniones para debatir propuestas del acuerdo.</li></ol>		
<b>Organismo responsable:</b> Policía Nacional		
<b>Posible Colaborador:</b> Gobernación Provincial		
<b>Número de Beneficiarios Directos:</b> 66,867 total personas todo el municipio		





FICHA TÉCNICA DE DEMANDAS		Código: SEI-22-01-08
<b>Demanda:</b> Construcción de destacamento en el Bo. Villa Guerrero	<b>Periodo de Ejecución:</b> Mediano plazo	
<b>Objetivo estratégico:</b> Mejorar la capacidad de respuesta delincriminal		
<b>Principales Componentes o actividades (detalles de la demanda):</b> 1. Construcción de 2 celdas para internos preventivos (una por sexo), 2 dormitorios para el personal de servicio y un baño en las celdas, una cocina-comedor y en el área administrativa, una sala de espera y una oficina administrativa con mobiliarios para todas las áreas y equipos técnicos, de comunicación y seguridad para el área administrativa.		
<b>Organismo responsable:</b> Policía Nacional		
<b>Posible Colaborador:</b> Ayuntamiento Municipal, Gobernación Provincial y MOPC		
<b>Número de Beneficiarios Directos:</b> 33% de la población urbana de El Seibo		

FICHA TÉCNICA DE DEMANDAS		Código: SEI-22-01-09
<b>Demanda:</b> Creación de incentivos fiscales a la Inversión (Incentivos tarifas eléctricas, Impuestos entre otros)	<b>Periodo de Ejecución:</b> Largo plazo	
<b>Objetivo estratégico:</b> Garantizar asentamientos que fomenten la inversión extranjera		
<b>Principales Componentes o actividades (detalles de la demanda):</b> 1. Exoneración de impuestos a las importaciones a materias primas, insumos agrícolas, equipos mecánicos, mobiliarios para comercios, tarifas eléctricas. 2. Facilidades para importación de materia prima de comercios. 3. Regulación de tarifas eléctricas para los pequeños comercios (Salón de belleza, Lavanderías y Barberías).		
<b>Organismo responsable:</b> Ministerios De Industria-Comercio, Turismo y Agricultura.		
<b>Posible Colaborador:</b> Gobierno Central		
<b>Número de Beneficiarios Directos:</b> aprox 1% de la población urbana de El Seibo		



## Eje social

FICHA TÉCNICA DE DEMANDAS		Código: SEI-22-02-03
<b>Demanda:</b> Construcción asilo	<b>Periodo de Ejecución:</b> Largo plazo	
<b>Objetivo estratégico:</b> Propiciar asentamientos que busquen mejorar las condiciones de hábitat		
<b>Principales Componentes o actividades (detalles de la demanda):</b> <ol style="list-style-type: none"><li>1. Construcción de 6 pabellones colectivos para 30 envejecientes con un baño para cada pabellón, un comedor, una sala de entretenimientos, una sala de visitas, una dirección administrativa, una cocina con despensa, un consultorio médico, 2 habitaciones para el personal de asistencia.</li><li>2. Área de exteriores acondicionadas para esparcimiento y recreación con gazebo incluido.</li><li>3. Mobiliario de pabellones, oficinas y área sociales.</li></ol>		
<b>Organismo responsable:</b> CONAPOFA		
<b>Posible Colaborador:</b> Comunidad Segura y Ministerio de la Vivienda y Edificaciones.		
<b>Número de Beneficiarios Directos:</b> 30 personas simultáneamente		

FICHA TÉCNICA DE DEMANDAS		Código: SEI-22-02-06
<b>Demanda:</b> Construcción Universidad estatal	<b>Periodo de Ejecución:</b> Corto plazo	
<b>Objetivo estratégico:</b> Organizar el sistema de servicios garantizando un eficaz aprovechamiento		
<b>Principales Componentes o actividades (detalles de la demanda):</b> <ol style="list-style-type: none"><li>1. Construcción de esta sede serán facultades completivas a las de Hato Mayor (Administración, Lenguas Modernas, Arquitectura, Derecho, Turismo, entre otras), las cuales tendrán 5 aulas por cada facultad. Adicional constarán con bloques de servicios sanitarios, una biblioteca digital con sala de informática, una cafetería, una recepción, salones experimentales para hotelería, áreas administrativas con salón de profesores, un paraninfo y/o salón de actividades, parqueos y áreas exteriores de esparcimientos.</li><li>2. Todas las áreas deberán estar equipadas con mobiliarios y equipos técnicos.</li></ol>		
<b>Organismo responsable:</b> Ministerio De Educación Superior, Ciencia Y Tecnología		
<b>Posible Colaborador:</b> Ministerio De La Vivienda y Edificaciones.		
<b>Número de Beneficiarios Directos:</b> 8,374 personas / edad 18 a 24 años		



FICHA TÉCNICA DE DEMANDAS		Código: SEI-22-02-07
<b>Demanda:</b> Construcción cárcel modelo	<b>Periodo de Ejecución:</b> Corto plazo	
<b>Objetivo estratégico:</b> Organizar el sistema de servicios garantizando un eficaz aprovechamiento		
<b>Principales Componentes o actividades (detalles de la demanda):</b> <ol style="list-style-type: none"><li>1. Construcción 12 módulos colectivos de celdas para 150 internos por módulos, un orinal en las celdas (una por sexo), un módulo de enfermería y consultorio, un módulo de ingreso con lockers, un módulo de aislamiento o reencuentro, un módulo para internos de alta seguridad, un módulo de dormitorios para el personal de servicio, un pabellón de habitaciones conyugales, una sala de espera y visitas, un cocina industrial, un comedor colectivo, un área de suministro y almacén salones de capacitación técnica en diferentes oficios, una capilla, una lavandería, una área de estudios de enseñanza regular (biblioteca), una oficina administrativa con mobiliarios para todas las áreas y equipos técnicos, de comunicación y seguridad para el área administrativa, áreas exteriores para deporte y recreación, un gimnasio, una Barbería, un departamento de control de espacio e imágenes, torres de control con seguridad perimetral de garitas.</li><li>2. Mobiliario, equipos, utensilios de cocina e industriales y suministro de ropa blanca/lavandería</li></ol>		
<b>Organismo responsable:</b> Procuraduría General De La Rep. Dom		
<b>Posible Colaborador:</b> Ministerio De La Vivienda y Edificaciones.		
<b>Número de Beneficiarios Directos:</b> 1,800 personas en 12 pabellones de 150 internos		

FICHA TÉCNICA DE DEMANDAS		Código: SEI-22-02-08
<b>Demanda:</b> Fomentar educación técnico profesional en carreras cortas enfocadas a un oficio	<b>Periodo de Ejecución:</b> Mediano plazo	
<b>Objetivo estratégico:</b> Evitar la migración de los munícipes		
<b>Principales Componentes o actividades (detalles de la demanda):</b> <ol style="list-style-type: none"><li>1. Organizar programas de capacitación, utilizando edificaciones de los centros educativos o instalaciones de instancias colaboradoras orientados a las áreas de salud, belleza, artes culinarias, turismo, manualidades, hotelería, artes plásticas, tapicería, bisuterías, entre otras.</li><li>2. Suministrar materias primas básicas al inicio de los programas.</li></ol>		
<b>Organismo responsable:</b> INFOTEP		
<b>Posible Colaborador:</b> INAGUJA, Centro De Capacitación Eugenio María De Hostos, PROSOLI		
<b>Número de Beneficiarios Directos:</b> 8,374 personas / edad 18 a 24 años		



FICHA TÉCNICA DE DEMANDAS		Código: SEI-22-02-10
<b>Demanda:</b> Habilitación de redes eléctricas en zonas rurales	<b>Periodo de Ejecución:</b> Mediano plazo	
<b>Objetivo estratégico:</b> Evitar la migración de los munícipes		
<b>Principales Componentes o actividades (detalles de la demanda):</b> <ol style="list-style-type: none"><li>1. Llevar redes eléctricas en los parajes: Arroyo Lucas, Arroyo Lucas Campos, Paso Colon, Palmilla, Batey El Salado, Villa Guerrero, la cobertura sería de unos 20 kms aproximadamente.</li><li>2. Incluiría el alumbrado de lámparas de bajo consumo y transformadores.</li></ol>		
<b>Organismo responsable:</b> EDEESTE		
<b>Posible Colaborador:</b> Ayuntamiento Municipal		
<b>Número de Beneficiarios Directos:</b> densidad de población por km <sup>2</sup> 49.73*20 km = 995 personas aproximadamente		

FICHA TÉCNICA DE DEMANDAS		Código: SEI-22-02-11
<b>Demanda:</b> Terminación y equipamiento del Hospital Teófilo Hernández	<b>Periodo de Ejecución:</b> Corto plazo	
<b>Objetivo estratégico:</b> Garantizar la vida humana de manera preventiva		
<b>Principales Componentes o actividades (detalles de la demanda):</b> <ol style="list-style-type: none"><li>1. Mejoramiento de la infraestructura física completa y adecuación de mobiliarios y equipos técnicos y especializados: Quirófanos, salas de parto, consultorios, emergencia, sala de imágenes, unidad de cuidados intensivos, unidad perinatal, laboratorios, estaciones de enfermería, cocina, cafetería, baños, lavandería, habitaciones para el personal médicos y de enfermería, farmacias, unidad de salud mental, ubicados por zonas de especialización.</li><li>2. Almacén y suministro de material gastable de medicamentos e insumos de mercería para el inicio.</li></ol>		
<b>Organismo responsable:</b> Ministerio de Salud Pública		
<b>Posible Colaborador:</b> Servicio Nacional de Salud		
<b>Número de Beneficiarios Directos:</b> 66,867 total personas todo el municipio		



FICHA TÉCNICA DE DEMANDAS		Código: SEI-22-02-13
<b>Demanda:</b> Construcción y equipamiento de la oficina de la Dirección de Información y defensa del afiliado (DIDA)	<b>Periodo de Ejecución:</b> Largo plazo	
<b>Objetivo estratégico:</b> Garantizar la vida humana de manera preventiva		
<b>Principales Componentes o actividades (detalles de la demanda):</b> <ol style="list-style-type: none"><li>1. Construcción e instalación del espacio de operaciones de la DIDA.</li><li>2. Habilitar los siguientes espacios: sala de espera, recepción, área de información, baños de diferentes sexos, oficinas administrativas, área de archivo de expedientes, servicio al cliente, cocina/kitchenette, parques.</li><li>3. Equipamiento de oficinas: Lockers, estanterías, cámaras de seguridad.</li></ol>		
<b>Organismo responsable:</b> Dirección de Información y defensa del afiliado (DIDA)		
<b>Posible Colaborador:</b> Seguridad Social / Gobierno Central		
<b>Número de Beneficiarios Directos:</b> población económicamente activa 22,859 personas		

FICHA TÉCNICA DE DEMANDAS		Código: SEI-22-02-12
<b>Demanda:</b> Reasignación call center 911 en el Seibo	<b>Periodo de Ejecución:</b> Corto plazo	
<b>Objetivo estratégico:</b> Garantizar la vida humana de manera preventiva		
<b>Principales Componentes o actividades (detalles de la demanda):</b> <ol style="list-style-type: none"><li>1. Designación de centro de operaciones con tramite de reubicación de despacho.</li><li>2. Habilitar equipos de comunicación y mobiliarios para nuevo personal</li></ol>		
<b>Organismo responsable:</b> Sistema Nacional de Emergencias central 911		
<b>Posible Colaborador:</b> Ministerio de Salud Pública, Defensa Civil, Comisión Nacional de Emergencias, Cuerpo de Bomberos, Policía Nacional, Cruz Roja.		
<b>Número de Beneficiarios Directos:</b> 66,867 total personas todo el municipio		



FICHA TÉCNICA DE DEMANDAS		Código: SEI-22-02-14
<b>Demanda:</b> Adquisición de equipos técnicos y material gastable para las UNAP	<b>Periodo de Ejecución:</b> Mediano plazo	
<b>Objetivo estratégico:</b> Garantizar la vida humana de manera preventiva		
<b>Principales Componentes o actividades (detalles de la demanda):</b> <ol style="list-style-type: none"><li>1. Equipamiento de los centros de atención primaria (camillas, suministro de material gastable inicial, sillas de ruedas, pie de suero, kit básico de muestras médicas, insumos de primeros auxilios).</li><li>2. Mobiliarios: Escritorios, sillas, equipos tecnológicos, armarios, asientos múltiples.</li><li>3. Suministro de botica popular.</li><li>4. Habilitar sala de capacitación preventiva</li></ol> <b>Nota: Con capacidad para suplir 10 UNAP</b>		
<b>Organismo responsable:</b> Servicio Nacional De Salud		
<b>Posible Colaborador:</b> Ministerio De Salud Pública		
<b>Número de Beneficiarios Directos:</b> 66,867 total personas todo el municipio		

FICHA TÉCNICA DE DEMANDAS		Código: SEI-22-02-15
<b>Demanda:</b> Ampliación de Programas de vacunación, tratamiento de VIH y Tuberculosis	<b>Periodo de Ejecución:</b> Mediano plazo	
<b>Objetivo estratégico:</b> Garantizar la vida humana de manera preventiva		
<b>Principales Componentes o actividades (detalles de la demanda):</b> <ol style="list-style-type: none"><li>1. Realizar 3 jornadas al año, proyectada con una cobertura del 30% de la población.</li><li>2. Adquisición de vacunas y medicamentos para el tratamiento del VIH y Tuberculosis</li><li>3. Implementar programas de capacitación en los centros educativos de secundaria, de manera preventiva enfocado a los adolescentes, aproximadamente 4,000 estudiantes, en 115 reuniones de 35 alumnos por cada jornada.</li></ol>		
<b>Organismo responsable:</b> Servicio Nacional De Salud		
<b>Posible Colaborador:</b> Ministerio De Salud Pública		
<b>Número de Beneficiarios Directos:</b> 1- aprox. 20,060 equivalente al 30% de la población que recibirán las jornadas de prevención. 2- adquisición de las vacunas para un rango de 0-34 años una población atendida de 42,696 personas. 3- Programa de capacitación aprox. 4,000 personas		



FICHA TÉCNICA DE DEMANDAS		Código: SEI-22-02-16
<b>Demanda:</b> Construcción sistema Cloacal	<b>Periodo de Ejecución:</b> Corto plazo	
<b>Objetivo estratégico:</b> Garantizar la vida humana de manera preventiva		
<b>Principales Componentes o actividades (detalles de la demanda):</b> <ol style="list-style-type: none"><li>1. Ampliación de la conexión del sistema cloacal que dará cobertura a los barrios: Los Multis, Las Quinientas, Colinas Don Guillermo, Villa Guerrero, San Martin, Villa Progreso, Vista Hermosa, Urbanización San Jorge, Puerto Rico, Res. Jose Fco Peña Gómez.</li><li>2. Información técnica que proveerá de la disposición final de las aguas servidas e irá a una planta de tratamiento para su degradación</li></ol>		
<b>Organismo responsable:</b> Instituto Nacional de Aguas Potable y Alcantarillados (INAPA)		
<b>Posible Colaborador:</b> Ayuntamiento Municipal		
<b>Número de Beneficiarios Directos:</b> 46,265 población urbana del municipio		

FICHA TÉCNICA DE DEMANDAS		Código: SEI-22-02-17
<b>Demanda:</b> Construcción planta de Tratamiento	<b>Periodo de Ejecución:</b> Corto plazo	
<b>Objetivo estratégico:</b> Garantizar la vida humana de manera preventiva		
<b>Principales Componentes o actividades (detalles de la demanda):</b> <ol style="list-style-type: none"><li>1. Ubicación de la planta en Villa Guerrero.</li><li>2. Mantenimiento de los estanques.</li><li>3. Compra de equipos y aditamentos de purificación.</li></ol>		
<b>Organismo responsable:</b> Instituto Nacional de Aguas Potable y Alcantarillados (INAPA)		
<b>Posible Colaborador:</b> Gobierno Central		
<b>Número de Beneficiarios Directos:</b> 46,265 población urbana del municipio		



FICHA TÉCNICA DE DEMANDAS		Código: SEI-22-02-20
<b>Demanda:</b> Rehabilitación del Hotel Santa Cruz	<b>Periodo de Ejecución:</b> Corto plazo	
<b>Objetivo estratégico:</b> Fomentar la identidad cultural, evitar la desaparición del arte y atraer visitantes		
<b>Principales Componentes o actividades (detalles de la demanda):</b> <ol style="list-style-type: none"><li>1. Libramiento del contrato de arrendamiento.</li><li>2. Remodelación de la planta física (pintura, empapelado y terminación)</li><li>3. Adquisición del mobiliario y enseres decorativos.</li><li>4. Compra de centrales aire, equipos de comunicación y equipo de seguridad.</li><li>5. Reposición de equipos A/B (cocina y restaurantes).</li><li>6. Mantenimiento o remozamiento de baños, área de recreación y piscina.</li><li>7. Reposición de senderos, áreas exteriores y estacionamientos.</li></ol>		
<b>Organismo responsable:</b> Ministerio de la Vivienda y Edificaciones		
<b>Posible Colaborador:</b> Ministerio De Turismo		
<b>Número de Beneficiarios Directos:</b> 16 habitaciones * 2 personas = 32*365 días =11,685 p/días		

FICHA TÉCNICA DE DEMANDAS		Código: SEI-22-02-21
<b>Demanda:</b> Construcción de la Plaza de Toros (Multiuso)	<b>Periodo de Ejecución:</b> Corto plazo	
<b>Objetivo estratégico:</b> Fomentar la identidad cultural, evitar la desaparición del arte y atraer visitantes		
<b>Principales Componentes o actividades (detalles de la demanda):</b> <ol style="list-style-type: none"><li>1. Asumir el diseño inicial de la plaza de toros con capacidad de 5,000 personas.</li><li>2. La construcción incluye: Tiendas, Gift shop, redondel con área de gradería y ruedo, establos, oficinas administrativas, área de servicio, parqueos, almacén para establo, área veterinaria, salón de exposiciones, cafeterías, deposito, boletería, vestidor/camerino, patio de caballos, patio de toros, área de embarcadero, corrales, acceso de enfermería, recibidor.</li><li>3. Electrificación, sistema de iluminación por torre, planta eléctrica, mobiliario, equipos de seguridad, entre otros.</li></ol>		
<b>Organismo responsable:</b> Ministerio De Turismo		
<b>Posible Colaborador:</b> Ministerio De Cultura y Ayuntamiento Municipal		
<b>Número de Beneficiarios Directos:</b> Diseñada para 5,000 personas simultáneamente.		





FICHA TÉCNICA DE DEMANDAS		Código: SEI-22-02-22
<b>Demanda:</b> Construcción de una Pista de Atletismo	<b>Periodo de Ejecución:</b> Mediano plazo	
<b>Objetivo estratégico:</b> Propiciar propulsores de deportes de alta competición		
<b>Principales Componentes o actividades (detalles de la demanda)</b> 1. Construcción de la pista con área de gradería, baños con lockers, duchas y vestidores, zona de saltos, zona de competencia de lanzamientos, oficinas administrativas, depósito de utilería deportiva, área de prensa.		
<b>Organismo responsable:</b> Ministerio de Deporte y Recreación		
<b>Posible Colaborador:</b> Federación Dominicana de Atletismo		
<b>Número de Beneficiarios Directos:</b> 125 a 150 personas/diario, habilitada para 1,500 atletas		

FICHA TÉCNICA DE DEMANDAS		Código: SEI-22-02-23
<b>Demanda:</b> Construcción de campo Futbol Soccer	<b>Periodo de Ejecución:</b> Mediano plazo	
<b>Objetivo estratégico:</b> Propiciar propulsores de deportes de alta competición		
<b>Principales Componentes o actividades (detalles de la demanda):</b> 1. Construcción de la cancha con área de gradería, porterías, baños con lockers, duchas y vestidores, área técnica, oficinas administrativas, depósito de utilería deportiva, área de prensa.		
<b>Organismo responsable:</b> Ministerio de Deporte y Recreación		
<b>Posible Colaborador:</b> Federación Dominicana de Futbol y Federación Internacional De Futbol Asociados		
<b>Número de Beneficiarios Directos:</b> 50 atletas/diarios, habilitado para 500 personas		



FICHA TÉCNICA DE DEMANDAS		Código: SEI-22-02-24
<b>Demanda:</b> Construcción academia de atletismo y Futbol	<b>Periodo de Ejecución:</b> Mediano plazo	
<b>Objetivo estratégico:</b> Propiciar propulsores de deportes de alta competición		
<b>Principales Componentes o actividades (detalles de la demanda):</b> <ol style="list-style-type: none"><li>1. Construcción de área de dormitorios con baños, vestidores y lockers para los atletas, área de dormitorios con baños, vestidores y lockers para el cuerpo técnico y equipo de soporte, 4 aulas de capacitación teórica e instruccional, cocina-comedor, área de recreación y esparcimiento, área de visita, oficinas administrativas, entre otras.</li><li>2. Mobiliario, enseres deportivos, cámaras de seguridad, entre otros.</li></ol>		
<b>Organismo responsable:</b> Ministerio de Deportes y Recreación		
<b>Posible Colaborador:</b> Federación Dominicana de Futbol, Federación Dominicana de Atletismo y Ayuntamiento Municipal		
<b>Número de Beneficiarios Directos:</b> 60 atletas de alto rendimiento, 15 personas por aula		

FICHA TÉCNICA DE DEMANDAS		Código: SEI-22-02-25
<b>Demanda:</b> Construcción de una carretera que una el DM. San Fco. De Vicentillo con el municipio cabecera	<b>Periodo de Ejecución:</b> Corto plazo	
<b>Objetivo estratégico:</b> Interconectar las distintas demarcaciones administrativas		
<b>Principales Componentes o actividades (detalles de la demanda):</b> <ol style="list-style-type: none"><li>1. Habilitar tramo carretero con asfaltado (15km)</li><li>2. Construcción de canaletas de conducción de aguas escorrentías De los mismos</li></ol>		
<b>Organismo responsable:</b> Ministerio de Obras Publicas		
<b>Posible Colaborador:</b> Ayuntamiento Municipal		
<b>Número de Beneficiarios Directos:</b> 4,595 personas, total de población del DM. San Francisco De Vicentillo.		



FICHA TÉCNICA DE DEMANDAS		Código: SEI-22-02-26
<b>Demanda:</b> Construcción de 50km de caminos vecinales en las secciones	<b>Periodo de Ejecución:</b> Corto plazo	
<b>Objetivo estratégico:</b> Interconectar las distintas demarcaciones administrativas		
<b>Principales Componentes o actividades (detalles de la demanda):</b> <ol style="list-style-type: none"><li>1. Habilitar caminos vecinales con asfaltado de la sección El Cuey(15km)</li><li>2. Habilitar caminos vecinales con asfaltado de la sección Candelaria - Magarin(15km)</li><li>3. Habilitar caminos vecinales con asfaltado de la sección Arroyo Grande(10km)</li><li>4. Habilitar caminos vecinales con asfaltado de la sección Anamá-Mata de Palma (10km)</li><li>5. Construcción de canaletas de conducción de aguas escorrentías de estos</li></ol>		
<b>Organismo responsable:</b> Ministerio de Obras Públicas y Comunicaciones		
<b>Posible Colaborador:</b> Ayuntamiento Municipal		
<b>Número de Beneficiarios Directos:</b> densidad de población por km <sup>2</sup> 49.73*50 km = 2,486 personas aproximadamente		

FICHA TÉCNICA DE DEMANDAS		Código: SEI-22-02-27
<b>Demanda:</b> Construcción de 6 pequeños puentes en los parajes	<b>Periodo de Ejecución:</b> Corto plazo	
<b>Objetivo estratégico:</b> Interconectar las distintas demarcaciones administrativas		
<b>Principales Componentes o actividades (detalles de la demanda):</b> <ol style="list-style-type: none"><li>1. Puentes sobre rio Humá, en las dos Bocas, Arroyo Grande.</li><li>2. Puente sobre arroyo Yaguaqué, El Llano.</li><li>3. Puente sobre rio Seibo que une El Seibo-Arroyo Grande-Las Cuchillas</li><li>4. Puente sobre rio Quisivaní, une Sabana de Rodeo-Sabana Grande</li><li>5. Puente sobre rio Chavón, que une El Palmar-Sabana Grande</li><li>6. Puente sobre rio Soco que une Los Dieguillos -Las Cuchillas</li></ol> Estos puentes serán construidos con una estructura en hormigón con piezas pre- fabricadas con aproches, con barandales, señalización por el caudal que presentan estos ríos y arroyos,		
<b>Organismo responsable:</b> Ministerio de Obras Públicas y Comunicaciones.		
<b>Posible Colaborador:</b> Ayuntamiento Municipal		
<b>Número de Beneficiarios Directos:</b> 66,867 total personas todo el municipio		



## Eje Económico

<b>FICHA TÉCNICA DE DEMANDAS</b>		Código: SEI-22-03-04
<b>Demanda:</b> Ampliación y diversificación de áreas de zona franca	<b>Periodo de Ejecución:</b> Mediano plazo	
<b>Objetivo estratégico:</b> Potencializar la rentabilidad de mercado y rentabilidad de la producción		
<b>Principales Componentes o actividades (detalles de la demanda):</b> <ol style="list-style-type: none"><li>1. Construcción de 7 Pabellones o naves dirigidos a producción textil y agroindustrial con estructura combinada Hormigón/Metal, dotada de área de oficinas, baños, comedor, cocina, lockers, área de almacén y empaque de producto terminado.</li><li>2. Habilitación Policlínica</li><li>3. Área de estacionamiento</li></ol>		
<b>Organismo responsable:</b> Ministerio De La Vivienda Y Edificaciones		
<b>Posible Colaborador:</b> PROINDUSTRIA		
<b>Número de Beneficiarios Directos:</b> 150 personas por pabellón por 7 = 1,050 personas		

<b>FICHA TÉCNICA DE DEMANDAS</b>		Código: SEI-22-03-07
<b>Demanda:</b> Fortalecimiento de programas de financiamiento de microcréditos con tasas blandas	<b>Periodo de Ejecución:</b> Mediano plazo	
<b>Objetivo estratégico:</b> Estabilizar los precios y aumentar las ventas		
<b>Principales Componentes o actividades (detalles de la demanda):</b> <p>Reposición Programas de uno a dos años con una cartera de 300,000,000.00 con una tasa de un 12% anual, pagaderos en cuotas mensuales, trimestrales o única cuota (Aprobación condicionada a previa evaluación)</p> <ol style="list-style-type: none"><li>1. Préstamos para MIPYMES, emprendedores (Banca Solidaria) desde 10,000.00 a 500,000.00 (Personal o Individual)</li><li>2. Programa de Préstamos Productores Agropecuarios (Banco Agrícola) desde 50,000.00 a 500,000.00 (individual)</li><li>3. Programa Prestamos Asociaciones de Mujeres (Banca Solidaria) desde 100,000.00 a 500,000. (Asociado)</li></ol>		
<b>Organismo responsable:</b> Banca Solidaria, Banco Agrícola, Banco De Reservas		
<b>Posible Colaborador:</b> Banco De Reservas		
<b>Número de Beneficiarios Directos:</b> población económicamente activa 22,859 personas		



<b>FICHA TÉCNICA DE DEMANDAS</b>		<b>Código: SEI-22-03-09</b>
<b>Demanda:</b> Creación de facilidades de fomento de pequeños capitales a través de las Pymes	<b>Periodo de Ejecución:</b> Mediano plazo	
<b>Objetivo estratégico:</b> Garantizar trabajo formal y aumentar la rentabilidad		
<b>Principales Componentes o actividades (detalles de la demanda):</b> Fortalecimiento a través de la Pymes de adiestramiento en manejo de negocios. <ol style="list-style-type: none"><li>1. Rentabilidad y ampliación del capital productivo (Plan de Negocios).</li><li>2. Capacitación de Productores Agropecuarios, emprendedores y Asociaciones de Mujeres con tres capacitaciones iniciales (1 por cada sector) y un seguimiento trimestral, ósea cada dos años para un total de 8 revisiones de seguimiento.</li></ol>		
<b>Organismo responsable:</b> Banca Solidaria, Banco Agrícola, Banco De Reservas		
<b>Posible Colaborador:</b> Ministerio de Industria y Comercio, PRO DOMIMICANA (Centro de Exportación e Importación de la Republica Dominicana)		
<b>Número de Beneficiarios Directos:</b> población económicamente activa 22,859 personas		

<b>FICHA TÉCNICA DE DEMANDAS</b>		<b>Código: SEI-22-03-10</b>
<b>Demanda:</b> Capacitación técnica de innovaciones en el sector agropecuario	<b>Periodo de Ejecución:</b> Mediano plazo	
<b>Objetivo estratégico:</b> Fomentar la creación de negocios innovadores		
<b>Principales Componentes o actividades (detalles de la demanda):</b> <ol style="list-style-type: none"><li>1. Canalizar asistencias técnicas de peritos en áreas de preparación, siembra y cosechas de los rublos tradicionales. (con 10 técnicos para darle cobertura a los parceleros).</li></ol>		
<b>Organismo responsable:</b> Ministerio de Agricultura, Banco Agrícola, IAD		
<b>Posible Colaborador:</b> FEDA, INFOTEP.		
<b>Número de Beneficiarios Directos:</b> 10 técnicos por 52 semanas = 520 agricultores por año.		



<b>FICHA TÉCNICA DE DEMANDAS</b>		<b>Código: SEI-22-03-12</b>
<b>Demanda:</b> Construcción de un centro de acopio regional para el sector agropecuario	<b>Periodo de Ejecución:</b> Corto plazo	
<b>Objetivo estratégico:</b> Dar oportunidad en un ambiente de equidad a la producción local		
<b>Principales Componentes o actividades (detalles de la demanda):</b> <ol style="list-style-type: none"><li>1. Construcción de dos pabellones para acopio de: Carnes y Derivados (Lácteos), área de recepción de animales, matadero, área de empaque, áreas de refrigeración, almacén para carnes y procesamiento de lácteos.</li><li>2. Construcción de un pabellón con área de recepción de rubros, pesado, almacenamiento que incluirá una procesadora y despulpadora de frutas y ventas y/o expendio al por mayor.</li><li>3. Construcción de un pabellón de acopio de vegetales y víveres, recepción, lavado, etiquetado con centro de distribución al por mayor.</li><li>4. Áreas de comunes a los pabellones, área administrativa de cada renglón de los pabellones, área de baños con duchas, lockers, área de cocina-comedor, área de descarga, parqueo y despacho de seguridad.</li></ol> <p>Nota: Este centro de acopio busca una garantía regional y Santo Domingo.</p>		
<b>Organismo responsable:</b> Ministerio de vivienda y edificaciones, Ministerio de Agricultura, PROINDUSTRIA, PRO DOMINICANA (Centro de Exportación e Importación de la Republica Dominicana)		
<b>Posible Colaborador:</b> FEDA, IAD.		
<b>Número de Beneficiarios Directos:</b> 520 agricultores por año		



## Eje Medio Ambiental

FICHA TÉCNICA DE DEMANDAS		Código: SEI-22-04-01
<b>Demanda:</b> Aplicación de las leyes 64-00 de Medio Ambiente con régimen de consecuencias	<b>Periodo de Ejecución:</b> Corto plazo	
<b>Objetivo estratégico:</b> Preservar y mantener los recursos naturales		
<b>Principales Componentes o actividades (detalles de la demanda):</b> <ol style="list-style-type: none"><li>1. Implementación del tarifario de multas en función a la violación (y captación de la persona infractora de la disposición) con supervisión de zonas.</li><li>2. Realizar un programa de difusión (radial-anuncios, televisivos-spot, vallas publicitarias y redes sociales-post), creación de departamento de comunicación y difusión.</li><li>3. Activación de personal de vigilancia (visual, auditiva, contaminación medioambiental) con asentamiento en zonas de balnearios de interés ecoturísticos. Visual y Auditiva en las zonas urbanas. Contaminación ambiental en las zonas rurales.</li></ol>		
<b>Organismo responsable:</b> Ministerio de Medio Ambiente		
<b>Posible Colaborador:</b> Ayuntamiento Municipal		
<b>Número de Beneficiarios Directos:</b> 66,867 total personas todo el municipio		

FICHA TÉCNICA DE DEMANDAS		Código: SEI-22-04-03
<b>Demanda:</b> Implementación plan de reforestación	<b>Periodo de Ejecución:</b> Corto plazo	
<b>Objetivo estratégico:</b> Preservar el afluente de los ríos		
<b>Principales Componentes o actividades (detalles de la demanda):</b> <ol style="list-style-type: none"><li>1. Organizar jornadas de reforestación y forestación frutales y arboles maderables cada 3 meses, 4 jornadas al año con la participación aproximadamente de 30 a 50 personas. Alquiler de vehículos y combustible para el traslado e incluir logística de alimentación.</li><li>2. Lugares para reforestar: en la cordillera oriental (nacimiento del rio Seibo) y periferias de los ríos Soco-Seibo y arroyos.</li><li>3. Lugares para forestar: en la zona urbana (Vista Hermosa)</li><li>4. Lugares para recuperar: vivero en Villa Guerrero (la funda, el abono, saca tierra, entre otros)</li><li>5. Construcción de un banco de semillas y vivero de plantaciones.</li></ol>		
<b>Organismo responsable:</b> Ministerio de Medio Ambiente		
<b>Posible Colaborador:</b> Ayuntamiento Municipal		
<b>Número de Beneficiarios Directos:</b> 66,867 total personas todo el municipio		



FICHA TÉCNICA DE DEMANDAS		Código: SEI-22-04-04
<b>Demanda:</b> Programa de capacitación y concientización para conservar la Sostenibilidad del Medio Ambiente	<b>Periodo de Ejecución:</b> Corto plazo	
<b>Objetivo estratégico:</b> Mitigar el impacto de desbordamiento de los ríos por inundaciones		
<b>Principales Componentes o actividades (detalles de la demanda):</b> <ol style="list-style-type: none"><li>1. Capacitación en técnicas para garantizar la sostenibilidad de la capa vegetal.</li><li>2. Realizar jornadas educativas en los centros escolares para la concientización de la sostenibilidad del medio ambiente en 100 jornadas con una duración de 5 meses donde estarían dando el acompañamiento 3 personas en cada jornada.</li><li>3. Aspectos que resaltar en la capacitación: a) La preservación de los árboles b) La sostenibilidad de las fuentes acuíferas en la superficie de la tierra c) Prevención del calentamiento global y la contaminación del efecto invernadero.</li></ol>		
<b>Organismo responsable:</b> Ministerio de Medio Ambiente		
<b>Posible Colaborador:</b> Ayuntamiento Municipal		
<b>Número de Beneficiarios Directos:</b> 66,867 total personas todo el municipio		

FICHA TÉCNICA DE DEMANDAS		Código: SEI-22-04-05
<b>Demanda:</b> Participación y acceso al plan de Emergencia para la recuperación del sector	<b>Periodo de Ejecución:</b> Corto plazo	
<b>Objetivo estratégico:</b> Crear resiliencia en momentos climatológicos adversos		
<b>Principales Componentes o actividades (detalles de la demanda):</b> <ol style="list-style-type: none"><li>1. Capacitación del personal que da respuesta del PMR en cualquier tipo de emergencia de búsqueda y rescate</li><li>2. Mitigar el impacto de desbordamiento de los ríos, arroyos y cañadas por inundaciones.</li><li>3. Preventivamente se imparten charlas educativas, se distribuyen trípticos a la población en sentido general.</li><li>4. Reubicación o desplazamiento preventivo a los albergues o refugios, previo a simulacro de movilidad.</li><li>5. Dejar instalada vigilancia policial.</li><li>6. Montar logística alimenticia, ajueres, sanitario, agua, fundas para la basura, entre otros.</li></ol>		
<b>Organismo responsable:</b> Ministerio de Medio Ambiente, Defensa civil, COE, Ministerio de salud pública, ministerio de interior y policía.		
<b>Posible Colaborador:</b> Ayuntamiento Municipal		
<b>Número de Beneficiarios Directos:</b> 22,313 total de viviendas en condiciones vulnerables (SINI)		





FICHA TÉCNICA DE DEMANDAS		Código: SEI-22-04-06
<b>Demanda:</b> Reposición de Siembras mediante entrega de semillas, viveros y plantaciones agrícolas	<b>Periodo de Ejecución:</b> Mediano plazo	
<b>Objetivo estratégico:</b> Crear resiliencia en momentos climatológicos adversos		
<b>Principales Componentes o actividades (detalles de la demanda):</b> <ol style="list-style-type: none"><li>1. Realizar un levantamiento para asignación de insumos y recursos.</li><li>2. Rehabilitación de siembras posterior a desastres (recuperación).</li><li>3. Suministro de semillas y plantaciones agrícolas.</li><li>4. Facilidades de Préstamos blandos para la reposición.</li><li>5. Dar acompañamiento técnico para la recuperación.</li></ol>		
<b>Organismo responsable:</b> Ministerio de Agricultura		
<b>Posible Colaborador:</b> Banco agrícola, FEDA, IAD.		
<b>Número de Beneficiarios Directos:</b> 520 agricultores por año		

FICHA TÉCNICA DE DEMANDAS		Código: SEI-22-04-07
<b>Demanda:</b> Acondicionamiento de los lugares ecoturísticos (Cascada Blanca/ DM. Pedro Sánchez, Salto la Jalda /DM S. Fco. Vicentillo, Cueva de la chiva/ Pedro Sánchez, Salto la Cueva/ La Higuera)	<b>Periodo de Ejecución:</b> Mediano plazo	
<b>Objetivo estratégico:</b> Fomentar la identidad cultural, evitar la desaparición del arte y atraer visitantes		
<b>Principales Componentes o actividades (detalles de la demanda):</b> <ol style="list-style-type: none"><li>1. Habilitación de vías de acceso (vehiculares) aproximadamente 12 kms.</li><li>2. Restauración de senderos peatonales y de animales domésticos aproximadamente 12 kms.</li><li>3. Construcción de estaciones de partida y llegada al lugar ecoturísticos, lugar de reposo y abastecimientos para visitantes y animales.</li><li>4. Construcción de garitas de seguridad cada 1 kms aproximadamente, área de baños.</li></ol>		
<b>Organismo responsable:</b> Ministerio de Turismo		
<b>Posible Colaborador:</b> Ayuntamiento Municipal		
<b>Número de Beneficiarios Directos:</b> 66,867 total personas todo el municipio y adicional los visitantes nacionales e internacionales		




FICHA TÉCNICA DE DEMANDAS		Código: SEI-22-04-08
<b>Demanda:</b> Construcción de muros de gaviones acondicionamiento de la margen río Seibo	<b>Periodo de Ejecución:</b> Mediano plazo	
<b>Objetivo estratégico:</b> Evitar inundaciones que pongan en riesgo la vida y la producción		
<b>Principales Componentes o actividades (detalles de la demanda):</b> <ol style="list-style-type: none"><li>1. Previo a la construcción habrá que desplazar los habitantes que estarán siendo reubicados en zonas no vulnerables y se procederá a retirar 30 mts del margen del río para la construcción de los muros.</li><li>2. Construcción de muros de gaviones con una longitud de 3 kms desde la loma de los chivos hasta el puente de las cuchillas.</li><li>3. Dichos muros estarán estructurados en hormigón armado, reforzado con malla de acero, con una altura aproximadamente de 3 mts.</li><li>4. Inducción a sus causas normales y protección de la periferia de las márgenes del río para evitar el desvío y/o inundación</li></ol>		
<b>Organismo responsable:</b> Ministerio de Obras Públicas y Comunicaciones, Ministerio de Medio Ambiente		
<b>Posible Colaborador:</b> Ayuntamiento Municipal		
<b>Número de Beneficiarios Directos:</b> 12,458 total de viviendas en condiciones vulnerables (SINI)		

FICHA TÉCNICA DE DEMANDAS		Código: SEI-22-04-09
<b>Demanda:</b> Reubicación de asentamientos humanos existentes	<b>Periodo de Ejecución:</b> Mediano plazo	
<b>Objetivo estratégico:</b> Evitar inundaciones que pongan en riesgo la vida y la producción		
<b>Principales Componentes o actividades (detalles de la demanda):</b> <ol style="list-style-type: none"><li>1. Construcción en terrenos de praderas del central con aproximadamente 150 unidades habitacionales para la reubicación de los pobladores en la margen del río seibo.</li><li>2. Asentamiento contara con viviendas tipo económica con las áreas básicas de: sala, comedor, cocina, baño ,3 habitaciones y 1 galería.</li><li>3. El proyecto contara con los servicios básicos previstos (Agua potable, Luz, Alcantarillado, áreas verdes, escuela y espacio de recreación).</li></ol>		
<b>Organismo responsable:</b> Ministerio de la Vivienda y Edificaciones		
<b>Posible Colaborador:</b> Ayuntamiento Municipal		
<b>Número de Beneficiarios Directos:</b> 150 familias reubicadas de la margen del río		



FICHA TÉCNICA DE DEMANDAS		Código: SEI-22-04-10
<b>Demanda:</b> Mitigar el impacto de desbordamiento de los ríos por inundaciones	<b>Periodo de Ejecución:</b> Corto plazo	
<b>Objetivo estratégico:</b> Asegurar un medio ambiente limpio y amigable con la naturaleza		
<b>Principales Componentes o actividades (detalles de la demanda):</b> <ol style="list-style-type: none"><li>1. Mantenimientos periódicos de las cuencas de los ríos (recogida de escombros y basuras)</li><li>2. Realizar una campaña de difusión (radial-anuncios, televisivos-spot, vallas publicitarias y redes sociales-post), para la concientización.</li><li>3. Penalizar a los munícipes que sean sorprendido vertiendo desechos sólidos en el trayecto a las márgenes de los ríos soco y seibo.</li><li>4. Conformar comité de vigilancia acreditado para aplicar sanciones.</li></ol>		
<b>Organismo responsable:</b> Ministerio de Medio Ambiente y Recursos		
<b>Posible Colaborador:</b> Ayuntamiento Municipal		
<b>Número de Beneficiarios Directos:</b> 12,458 total de viviendas en condiciones vulnerables (SINI)		





# Actores y Colaboradores PMD

ACTORES Y COLABORADORES PMD





<b>Nombre de Colaboradores</b>	<b>Sector Representado</b>
<b>Ayuntamiento Municipal</b>	
Leo Francis Zorrilla Ramos	Alcalde / <b>Comisión Técnica</b>
Luis Alberto Moronta Soriano	Director Distrito Municipal de Pedro Sánchez
Ysrael Toribio	Director Distrito Municipal de Santa Lucia
José Miguel Ortega	Director Distrito Municipal de San Fco. De Vicentillo
Pablo Chalas	Presidente Concejo de Regidores El Seibo/ <b>Comisión Técnica</b>
Ynes Dilenia Ynmaculada Constanzo	Vice Alcaldesa
Luis Diaz Pimentel	Regidor
Marina Canela de Paula	Regidora
Miriam Cristina Arredondo Romano	Regidora
Dinorah Altagracia García Acosta	Regidor
Lidia de Padua Jiménez	Regidor
Deny Santiago Mercedes Báez	Regidor
Domingo Antonio Peguero González	Regidor
Juan Bernardo Jiménez Delgado	Regidor
Herminia González	Vocal ayuntamiento
Carlos Junior Constanzo Núñez	Técnico Ayuntamiento Compras/SISMAP
Amanda Rodríguez Ramos	Técnico Ayuntamiento OPU / <b>Comisión Técnica</b>
Juanchi Chalas Gómez	Secretario Concejo de Regidores
Neverland Bienvenido Mazara Rodríguez	Técnico Ayuntamiento / Obras Municipales
Jamael Herrera Payams	Técnico Ayuntamiento
Pedro Enrique Hidalgo Mercedes	Técnico Ayuntamiento / <b>Comisión Técnica</b>
Braulio Alexander Manzanillo Jiménez	Técnico Ayuntamiento / <b>Comisión Técnica</b>
Darío Cordero Rincón	Técnico Ayuntamiento - Catastro
Luis Eduardo Taveras Andújar	Ayuntamiento / Director Ornato
Marilyn Mercedes	Ayuntamiento / Enc. Educación
Félix Abner Álvarez Javier	Ayuntamiento - Recursos Humanos
<b>Comisión Técnica</b>	
Jesús Severino	<b>Comisión Técnica</b>
Pablo Chalas	<b>Comisión Técnica</b>
Fiordaliza Martínez	Enc. Medio Ambiental / <b>Comisión Técnica</b>
Higinio Mota	<b>Comisión Técnica</b>
Lidia Pelegrín	<b>Comisión Técnica</b>
Eduviges Chalas	<b>Comisión Técnica</b>
Rafael José Tavaréz M.	Coordinador CMD / <b>Comisión Técnica</b>
<b>Mesas Tematicas</b>	
Nelson Valenzuela	Policía Nacional
Manuel Frías Samit	Policía Nacional
Rosalía Moreno	Defensa Civil
Esmeralda Villa Távarez	Junta Central Electoral
Marcial Linares /	CONAPOFA
Marilyn Mercedes	MINERD / <b>Comisión Técnica</b>
Lesther Vicioso	INAPA
Joaquín Ramírez	MINERD



José Sánchez	Oficina de Trabajo
Kelvin Santana	INAPA
Malvin Alexander	CONAPOFA
Juan Devora Casanova	CONAPOFA
Julio Cesar García / Argenis Castro Jiménez	Dirección Provincial de Salud
Francisco Antonio Reyes	Ministerio de Juventud
Anaisa Rodríguez	Ministerio de Deporte
Solandia Guzmán	Ministerio de Cultura
Eliones Cordero	Supérate
Yahira de la Cruz	CONANI
Antonio Morales	MINERD
José Francisco Sánchez	Ministerio de trabajo
Roberto Antonio Jiménez	INESPRE
Carlos De La Rosa	Ministerio Medio Ambiente
<b>CMD</b>	
Rafael José Tavarez M.	Unión Deportiva / Coordinador CMD
Evangelista Mota	Asociación de Juntas de Vecinos
Pascual Ventura	Cámara de Comercio y Producción de El Seibo
Jesús Severino	Maestro Ministerio Educación
Pedro Pablo de Jesús Linares	CODIA
Esmeralda Villa Tavarez	Junta de Vecinos Brisa del Soco
Cesarin Leonardo Febles	Seibo Al Progreso Organización Wisconsin, Inc.
Martina Mota	Federación de Mujeres en Acción
Eusebio Vilorio Sánchez	Confraternidad de Pastores Evangélicos
<b>OTRAS INSTITUCIONES</b>	
Julio Roberto Santana	Ministerio Medio Ambiente
Elsa Inés Pelegrín	Ministerio Medio Ambiente
Cesar Silverio	Ministerio Medio Ambiente
Elisa García	Ministerio de Medio Ambiente / CACAO
Visamel Jiménez	Ministerio de Medio Ambiente / CACAO
Francisco Veras	Ministerio de Juventud
Santiago Gonell	Ministerio de Juventud
Francisco Rey	Gerencia de área Agricultura
Osvianny Zorrilla	Servicio Nacional de Salud
Víctor Joa	Provincial de Salud
Eduviges Chalas	Ministerio de la Mujer
Bethania Severino	Distrito Educativo 12-03 MINERD
Mercedes Marilyn Mercedes	MINERD
Nicasio García	Unión deportiva
Cesar Mota	Productor de Radio
Narciso Catalino	DIGESETT
Domingo Sepúlveda	PROMIPYME
Víctor Vásquez	Cuerpo de Bomberos



Andrea Rodríguez	DGII
Esperanza Doroteo	Defensa Civil
Soraya Chaim	CODEPRES
Pierre Andrés Jules	Vendedor / Comercio Informal
Diana Eunice Medina	Cámara de Comercio
Ervido Martínez	Cámara de Comercio
Julio Solano	CONACADO
Víctor Ávila	Aduanas
Vicenta Febles Castro	D.G.A
<b>MEPYD</b>	
Elaine Santos	Dirección de OT / VIOTDR
Dionis de la Cruz	Dirección de Gestión de Riesgo / VIOTDR
Sergio de la Rosa	Fotógrafo VIOTDR
Esthefani Sirett	Analista VIOTDR- DPCD
Abraham Vargas	Analista VIOTDR- DPCD
Madelin Urbaz	Analista VIOTDR -DPCD











## Bibliografía y fuentes consultadas

1. **Ley 1-12 Estrategia Nacional de Desarrollo 2030**  
*25 de enero de 2012, Rep. Dom.*
2. **Ley 498-06 del Sistema Nacional de Planificación e Inversión Pública**  
*28 de diciembre de 2006, Rep. Dom.*
3. **Normas Técnicas, Sistema Nacional de Inversión Pública**  
*31 de agosto de 2016, Rep. Dom.*
4. **Proyecto de Desarrollo de Capacidades para la Eficiente Planificación y Gestión del Desarrollo Territorial en la Región Cibao Central (PRODECARE).**  
*27 de enero de 2022, VIOTDR, Rep. Dom*
5. **Reuniones Técnicas Equipo VIOTDR (Coord. Arq. Madelin Urbáez, Lic. Abraham Vargas)**  
*13 de julio de 2021, VIOTDR, Rep. Dom.*
6. **Concejo de Regidores Ayuntamiento Municipal de El Seibo**  
*20 de julio de 2021, El Seibo, Rep. Dom.*
7. **Oficina Nacional de Estadística (ONE)**  
*Censo 2010*
8. **<https://viasatelital.com/mapas/republica-dominicana-santa-cruz-del-seibo.htm>**  
*Agosto de 2021*
9. **Historiador Ramon Antonio Casado Diaz. Asentamientos, leyendas, levantamientos, batallas, repoblaciones. Eventos que marcaron y mitos.**  
*Agosto de 2021, El Seibo, Rep. Dom.*
10. **Miembros Consejo Municipal de Desarrollo, Municipio El Seibo**  
*Agosto de 2021, El Seibo, Rep. Dom.*
11. **Lic. Leo Francis Zorrilla Ramos, alcalde del Municipio El Seibo**  
*Septiembre de 2021, El Seibo, Rep. Dom.*
12. **Lic. Ysrael Toribio Toussaint, alcalde Distrito Municipal Santa Lucia**  
*Septiembre de 2021, El Seibo, Rep. Dom.*
13. **Sr. Luis Alberto Moronta Soriano, alcalde Distrito Municipal Pedro Sánchez**  
*Septiembre de 2021, El Seibo, Rep. Dom.*
14. **Arq. José Miguel Ortega, alcalde Distrito Municipal San Francisco de Vicentillo**  
*Septiembre de 2021, El Seibo, Rep. Dom.*
15. **Lic. Darío Cordero Rincón, Enc. Unidad de Catastro Ayuntamiento El Seibo**  
*Septiembre de 2021, El Seibo, Rep. Dom.*

- 16. ORDENANZA 01-21 Sobre regulaciones, trámites, procedimientos, tasas y arbitrios de planeamiento urbano.**  
*Septiembre de 2021, El Seibo, Rep. Dom.*
- 17. Ing. Braulio Alexander Manzanillo, Enc. Obras Municipales Ayuntamiento El Seibo**  
*Octubre de 2021, El Seibo, Rep. Dom.*
- 18. Dr. Víctor Joa, Director Oficina Provincial Ministerio de Salud**  
*Mayo de 2022, El Seibo, Rep. Dom.*
- 19. Licda. Osvianny Zorrilla Beras, SNS El Seibo**  
*Mayo de 2022, El Seibo, Rep. Dom.*
- 20. Hospital Dr. Teófilo Hernández**  
*Mayo de 2022, El Seibo, Rep. Dom.*
- 21. Lic. Edwin Scroggins/ Hospital Dr. Teófilo Hernández/ SNS**  
*Mayo de 2022, El Seibo, Rep. Dom.*
- 22. SIUBEN, El Seibo**  
*Junio de 2022, El Seibo, Rep. Dom.*
- 23. SINI Sistema Integrado Nacional de la Información**  
*Junio de 2022*
- 24. Licda. Betania Severino, Directora Distrito Educativo 12-03**  
*Junio de 2022*
- 25. Licda. Anaisa Rodríguez, Encda. Provincial Ministerio de Deportes**  
*Junio de 2022*
- 26. Lic. Nicasio García, Club Deportivo y Cultural Los Hoyitos**  
*Junio de 2022*
- 27. Ing. Amanda Rodríguez, Encda. Planeamiento Urbano Ayuntamiento El Seibo**  
*Junio de 2022*
- 28. Luis Eduardo Taveras Andújar, Enc. Ornato Ayuntamiento El Seibo**  
*Mayo de 2022*
- 29. Ing. Pedro Enrique Hidalgo Mercedes, Enc. Planificación Ayuntamiento El Seibo**  
*Mayo de 2022*
- 30. Sr. Ervido Martínez, Cámara de Comercio y Producción de El Seibo**  
*Mayo de 2022, El Seibo, Rep. Dom.*
- 31. Ing. Santiago Gonell / Ing. Roberto Santana, Regional de Cacao, Agricultura**  
*Junio de 2022, El Seibo, Rep. Dom.*
- 32. Periódico El Tiempo**  
*Febrero de 2022*

**33. Sr. Juan Hinojosa, Ministerio de Agricultura**

*Junio de 2022, El Seibo, Rep. Dom.*

**34. Sr. Víctor Ávila, Dirección General de Aduanas en El Seibo**

*Mayo de 2022, El Seibo, Rep. Dom.*

**35. Arq. Soraya Chahín, Directora CODEPRES**

*Mayo de 2022, El Seibo, Rep. Dom.*

**36. Instituto Nacional de Recursos Hidráulicos (INDRHI.)**

*Junio de 2022, El Seibo, Rep. Dom.*

**37. Carlos de La Rosa, Dirección Provincial Defensa Civil**

*Mayo de 2022, El Seibo, Rep. Dom.*

**38. Carlos de La Rosa, Director Provincial Medio Ambiente**

*Junio de 2022, El Seibo, Rep. Dom.*

**39. César Silverio, Gerente de área Ministerio de Medioambiente**

*Junio de 2022, El Seibo, Rep. Dom.*

**40. Plan Municipal de Emergencia y Contingencia, Municipio de El Seibo**

*Diciembre de 2019, El Seibo, Rep. Dom.*

**41. Perfil de Vulnerabilidad de Múltiples Amenazas territoriales**

*Julio de 2021, El Seibo, Rep. Dom.*

**42. Lic. Carlos Junior Constanzo, Enlace SISMAP Municipal y Enc. Unidad de Compras Ayuntamiento El Seibo.**


*Julio de 2021-Julio 2022, El Seibo, Rep. Dom.*

*Nota:*

- *Todas las informaciones que sustentan el diagnostico están avaladas en entrevistas, exposición directa, investigación de primera mano, o consultas mediante visitas, observación visual o remisión de documentos de cara con la fuente.*
- *El resto son informaciones levantadas con las herramientas metodológicas que la VIOTDR, entidad rectora de estos procesos aplicadas al Consejo de Desarrollo Provincial para contextualizar la realidad actual y las demandas requeridas por el territorio.*

*“Pena de la vida al que volviere la cara atrás; pena de la vida al tambor que tocare retirada; y pena de la vida al oficial que lo mandare, aunque sea yo mismo.”*

Juan Sánchez Ramírez



**AYUNTAMIENTO MUNICIPAL  
SANTA CRUZ DE EL SEIBO**