



AYUNTAMIENTO MUNICIPAL
SAN JUAN DE LA MAGUANA


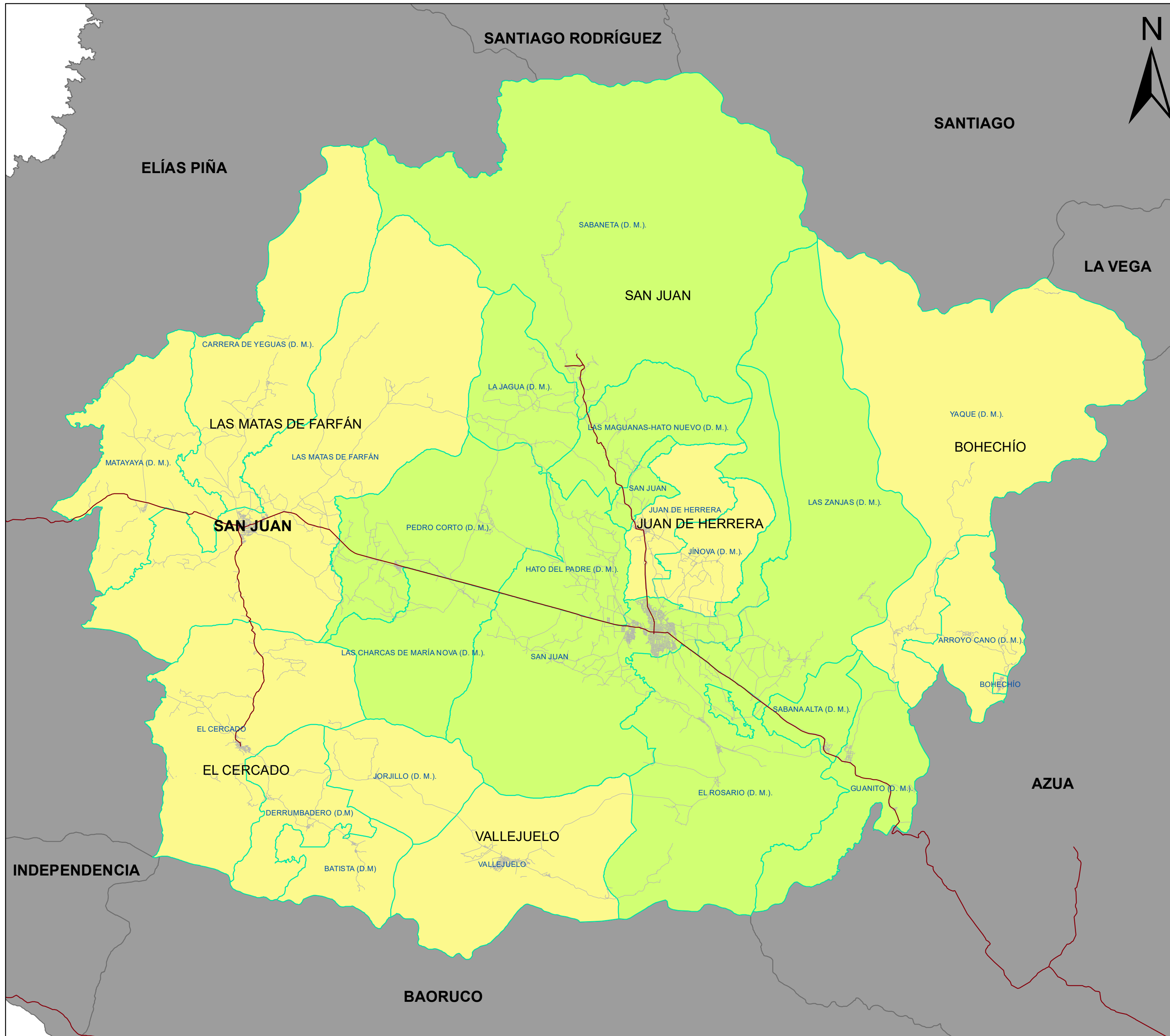
DEPARTAMENTO DE CATASTRO

ZONIFICACION DEL MUNICIPIO

AÑO 2023

RECOPIACION DE DATOS:

ING. ERNESTO MELO RODRÍGUEZ
Oficina Municipal de Planificación y Programación



Ayuntamiento de San Juan de la Maguana
 San Juan, República Dominicana
 Octubre, 2018

Mapa de Ubicación
 San Juan de la Maguana

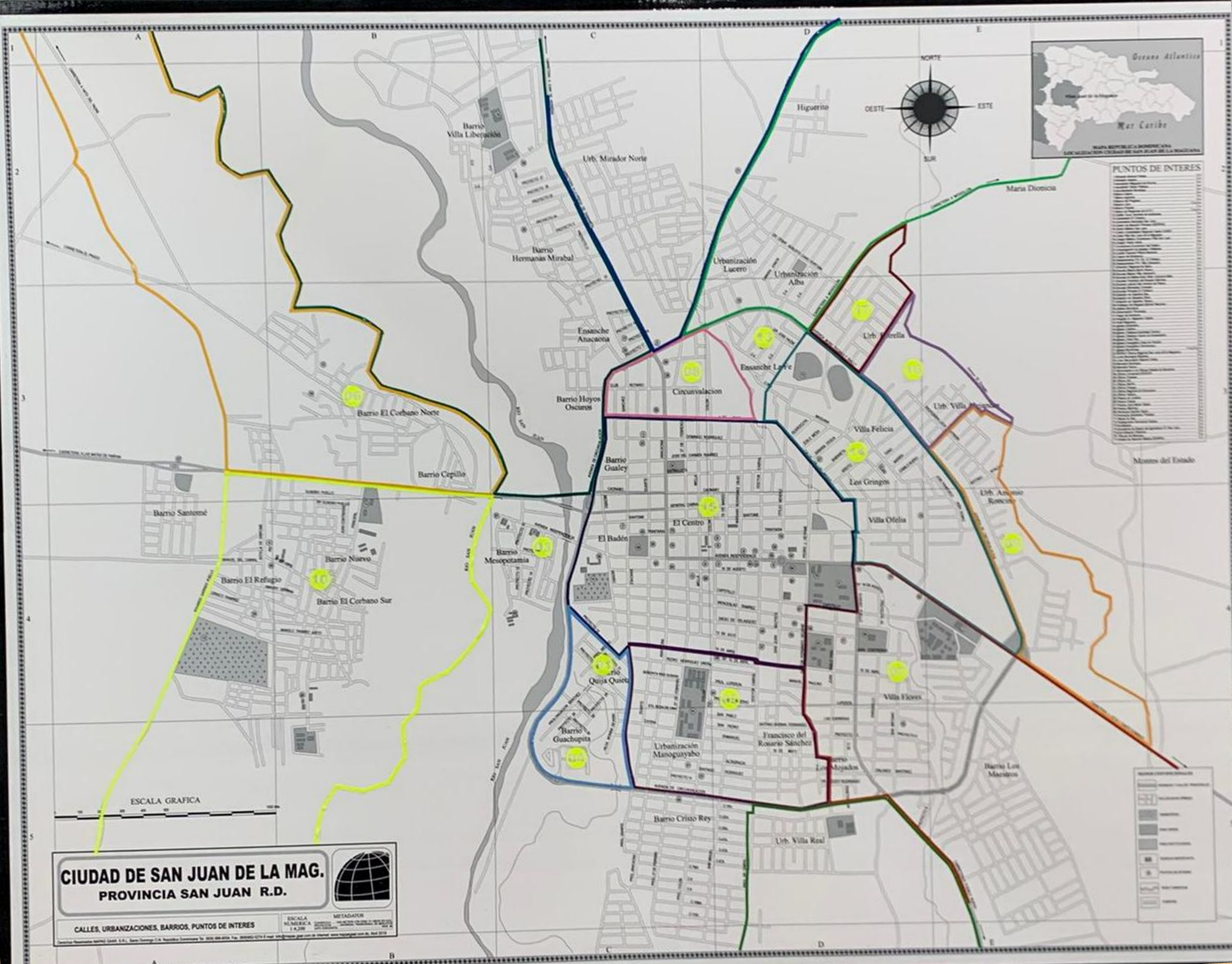
LEYENDA

- Carreteras
- Vías y Caminos
- Distritos Municipales
- Municipio San Juan M.
- Provincia San Juan
- Provincias RD



Proyeccion: UTM, Zona 19N
 Datum: WGS84
 Escala: 1:200,000

Elaborado por: 01
 Revisado por:
 Aprobado por: 01



PUNTOS DE INTERES

1	Barrio El Corbano Norte
2	Barrio El Corbano Sur
3	Barrio El Refugio
4	Barrio Nuevo
5	Barrio Mesopotamia
6	Barrio Guachopita
7	Barrio Quija Quija
8	Barrio Gualeay
9	Barrio Hoyos Oscuros
10	Barrio Hermanas Mirabal
11	Barrio Villa Libertación
12	Barrio Los Mártires
13	Barrio Los Arzobispos
14	Barrio Los Arzobispos
15	Barrio Los Arzobispos
16	Barrio Los Arzobispos
17	Barrio Los Arzobispos
18	Barrio Los Arzobispos
19	Barrio Los Arzobispos
20	Barrio Los Arzobispos
21	Barrio Los Arzobispos
22	Barrio Los Arzobispos
23	Barrio Los Arzobispos
24	Barrio Los Arzobispos
25	Barrio Los Arzobispos
26	Barrio Los Arzobispos
27	Barrio Los Arzobispos
28	Barrio Los Arzobispos
29	Barrio Los Arzobispos
30	Barrio Los Arzobispos
31	Barrio Los Arzobispos
32	Barrio Los Arzobispos
33	Barrio Los Arzobispos
34	Barrio Los Arzobispos
35	Barrio Los Arzobispos
36	Barrio Los Arzobispos
37	Barrio Los Arzobispos
38	Barrio Los Arzobispos
39	Barrio Los Arzobispos
40	Barrio Los Arzobispos
41	Barrio Los Arzobispos
42	Barrio Los Arzobispos
43	Barrio Los Arzobispos
44	Barrio Los Arzobispos
45	Barrio Los Arzobispos
46	Barrio Los Arzobispos
47	Barrio Los Arzobispos
48	Barrio Los Arzobispos
49	Barrio Los Arzobispos
50	Barrio Los Arzobispos
51	Barrio Los Arzobispos
52	Barrio Los Arzobispos
53	Barrio Los Arzobispos
54	Barrio Los Arzobispos
55	Barrio Los Arzobispos
56	Barrio Los Arzobispos
57	Barrio Los Arzobispos
58	Barrio Los Arzobispos
59	Barrio Los Arzobispos
60	Barrio Los Arzobispos
61	Barrio Los Arzobispos
62	Barrio Los Arzobispos
63	Barrio Los Arzobispos
64	Barrio Los Arzobispos
65	Barrio Los Arzobispos
66	Barrio Los Arzobispos
67	Barrio Los Arzobispos
68	Barrio Los Arzobispos
69	Barrio Los Arzobispos
70	Barrio Los Arzobispos
71	Barrio Los Arzobispos
72	Barrio Los Arzobispos
73	Barrio Los Arzobispos
74	Barrio Los Arzobispos
75	Barrio Los Arzobispos
76	Barrio Los Arzobispos
77	Barrio Los Arzobispos
78	Barrio Los Arzobispos
79	Barrio Los Arzobispos
80	Barrio Los Arzobispos
81	Barrio Los Arzobispos
82	Barrio Los Arzobispos
83	Barrio Los Arzobispos
84	Barrio Los Arzobispos
85	Barrio Los Arzobispos
86	Barrio Los Arzobispos
87	Barrio Los Arzobispos
88	Barrio Los Arzobispos
89	Barrio Los Arzobispos
90	Barrio Los Arzobispos
91	Barrio Los Arzobispos
92	Barrio Los Arzobispos
93	Barrio Los Arzobispos
94	Barrio Los Arzobispos
95	Barrio Los Arzobispos
96	Barrio Los Arzobispos
97	Barrio Los Arzobispos
98	Barrio Los Arzobispos
99	Barrio Los Arzobispos
100	Barrio Los Arzobispos


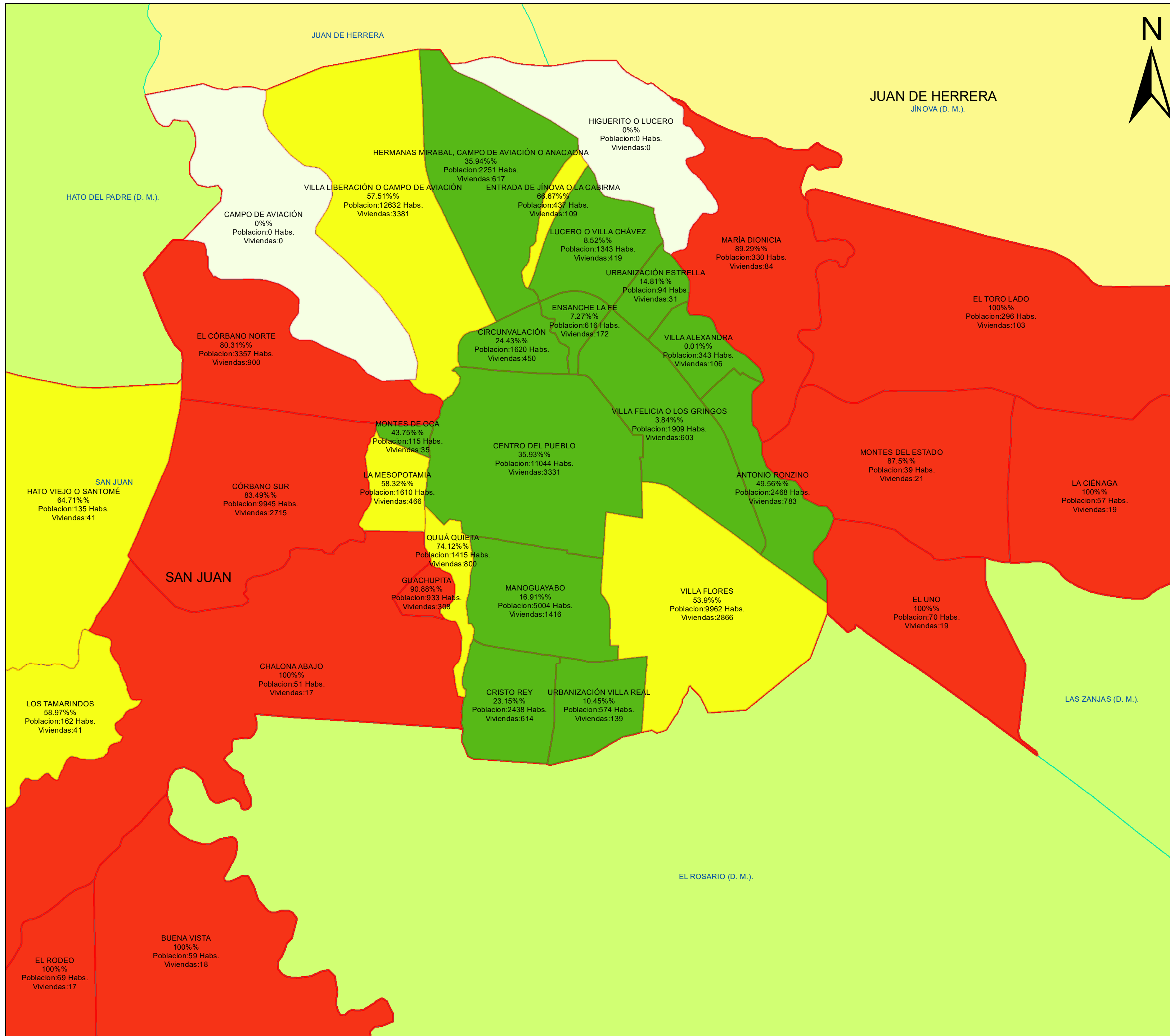
CIUDAD DE SAN JUAN DE LA MAG.
PROVINCIA SAN JUAN R.D.

CALLES, URBANIZACIONES, BARRIOS, PUNTOS DE INTERES

ESCALA NUMÉRICA 1:4,200

METADATOR

ESCALA GRAFICA



Ayuntamiento de San Juan de la Maguana
 San Juan, República Dominicana
 Octubre, 2018

Mapa de Nivel Socioeconómico
San Juan de la Maguana

LEYENDA


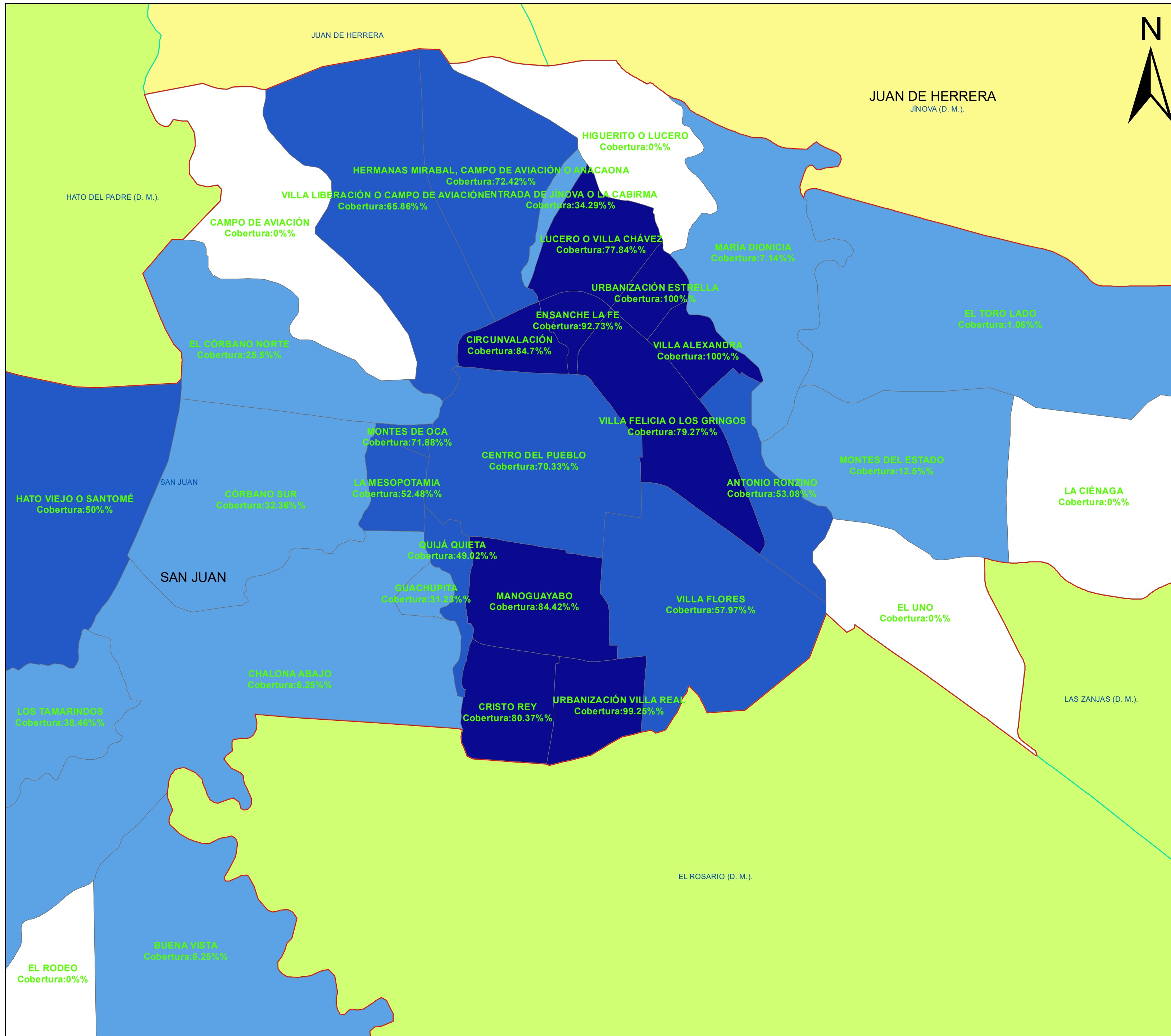
- No Habitados
- Nivel Socioeconómico Alto
- Nivel Socioeconómico Medio
- Nivel Socioeconómico Bajo
- Barrios ONE
- Distritos Municipales
- Municipio San Juan M.
- Provincia San Juan
- Provincias RD



Proyeccion: UTM, Zona 19N
 Datum: WGS84
 Escala: 1:17,000

Elaborado por:
 Revisado por:
 Aprobado por:

01
/ 01



Ayuntamiento de San Juan de la Maguana
 San Juan, Republica Dominicana
 Octubre, 2018

Mapa Cobertura de Agua
 San Juan de la Maguana


LEYENDA

- Sin Cobertura
- Baja Cobertura
- Media Cobertura
- Alta Cobertura
- Barrios ONE
- Distritos Municipales
- Municipio San Juan M.
- Provincia San Juan
- Provincias RD


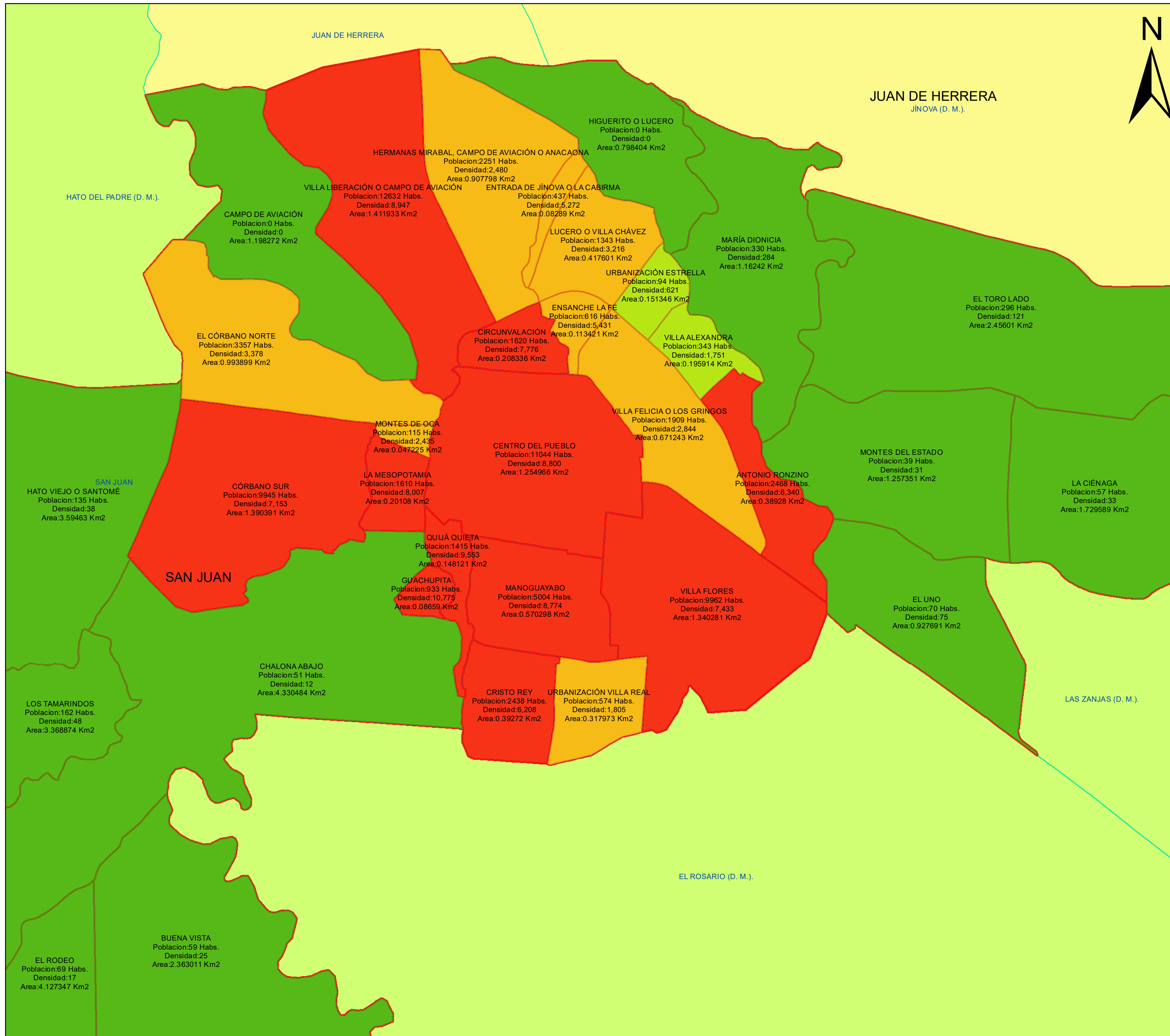


Mar Caribe

Proyeccion: UTM, Zona 19N
 Datum: WGS84
 Escala: 1:17,000



Elaborado por: 01
01
 Revisado por:
 Aprobado por:



Ayuntamiento de San Juan de la Maguana
San Juan, Republica Dominicana
Octubre, 2018


Mapa de Densidad Poblacional
San Juan de la Maguana

LEYENDA

- < A 400
- De 400 A 1800
- De 1800 A 5500
- > A 5500
- Barrios ONE
- Distritos Municipales
- Municipio San Juan M.
- Provincia San Juan
- Provincias RD



Proyeccion: UTM, Zona 19N
Datum: WGS84
Escala: 1:17,000



Elaborado por:
Revisado por:
Aprobado por:

01
01