



AYUNTAMIENTO MUNICIPAL DE ESPERANZA

DEPARTAMENTO MUNICIPAL DE PLANEAMIENTO URBANO



Relación de Tasación y/o Cobros de Arbitrios por Derecho a Construcción de Obras

TEV	NOMBRE	UBICACIÓN	CEDULA	CODIGO	FECHA	TOTAL	TIPO
9	LEOVIGILDO CRUZ PEREZ	UBICACIÓN: Av. Maria Trinidad Sanchez No. (Cruce de Esperanza)	033-0025107-5	DPU-0009-2021	18/06/2021	36,530.00	TIPO: RESIDENCIA COMERCIAL
10	PABLO GONZALEZ	UBICACIÓN: Calle Fidelio Genao No. 179 (Cruce de Esperanza)	033-0001579-3	DPU-0010-2021	21/06/2021	29,100.00	TIPO: RESIDENCIA FAMILIAR
11	ANTONIO LUCIANO ORTIZ	UBICACIÓN: Urbanización la Nueva Esperanza No. (D CLASE)	033-0006691-1	DPU-0011-2021	21/06/2021	57,123.75	TIPO: RESIDENCIA FAMILIAR
12	FREDDY ZAPATA	UBICACIÓN: Calle No. (Barrio Tito Cabrera)		DPU-0012-2021	22/06/2021	15,400.00	TIPO: RESIDENCIA FAMILIAR
13	LEONARDO AQUILES MOREL REYES	UBICACIÓN: Km. 5 Carretera Esperanza Mao (SECTOR. Boca de Mao)	034-0014358-6	DPU-0013-2021	07/01/2021	827,417.60	TIPO: COMERCIAL
14	JOAN CHARLES ALMONTE	UBICACIÓN: Calle Sin Nombre No. (SECTOR. Tito Cabrera)	033-0038906-5	DMPU-0013-2021	07/07/2021	13,600.00	TIPO: FAMILIAR
14	JOAN CHARLES ALMONTE	AV. Maria Trinidad Sanchez No. 51 (SECTOR. Centro de Ciudad)	RNC.: 101618787	DMPU-0015-2021	16/07/2021	71,000.00	TIPO: COMERCIAL
16	YOLANDA GUTIERREZ	UBICACIÓN: Calle Hermanas Mirabal No. (SECTOR. Tito Cabrera)		DMPU-0016-2021	23/07/2021	14,297.87	TIPO: RECIDENCIAL
17	FAMILIA JIMENEZ	UBICACIÓN: Calle No. (SECTOR. Invi-Cea)		DMPU-0017-2021	30/07/2021	47,888.00	TIPO: RECIDENCIAL
18	DAYSÍ MARIA GUTIERREZ DOMINGUEZ	UBICACIÓN: Calle No. (SECTOR. Jose Francisco Peña Gomez)	033-0003154-3	DMPU-0018-2021	30/07/2021	9,000.00	TIPO: FAMILIAR
19	GUILLERMO LANTIGUA PEREZ	UBICACIÓN: Calle 27 de Febrero No. (SECTOR. Barrio Sur)	033-0004774-7	DMPU-0019-2021	30/07/2021	71,469.58	TIPO: COMERCIAL
20	CARLOS GUERRERO ULLOA	UBICACIÓN: Calle Minerba Mirabal No. (SECTOR. Salome Ureña)	033-0026742-8	DMPU-0020-2021	30/07/2021	16,250.00	TIPO: FAMILIAR
21	JUANA ISABEL BLANCO	UBICACIÓN: Calle Filial Taveras No. (SECTOR. Tito Cabrera)	028-0058673-3	DMPU-0021-2021	30/07/2021	28,125.00	TIPO: COMERCIAL
22	JOSE ALEJANDRO JIMENEZ VENTURA	UBICACIÓN: Av. Maria Trinidad Sanchez No. (SECTOR. Gregorio Luperon)	033-0000240-3	DMPU-0022-2021	30/07/2021	19,125.00	TIPO: FAMILIAR
23	AMADA DEL ROSARIO PAYERO CASTELLANOS	UBICACIÓN: Calle Minerba Mirabal No. (SECTOR. Salome Ureña)	033-0016293-4	DMPU-0023-2021	30/07/2021	3,687.50	TIPO: FAMILIAR
24	BETTY ROSANNA MERCADO	UBICACIÓN: Calle Santiago Rodriguez No. (SECTOR. Maria Auxiliadora)	033-0030978-2	DMPU-0024-2021	30/07/2021	16,175.00	TIPO: FAMILIAR
25	FAUSTO ANTONIO BAEZ BAEZ	UBICACIÓN: Calle No. (SECTOR. La Union)	046-0030539-7	DMPU-0025-2021	30/07/2021	10,480.00	TIPO: FAMILIAR



Director de Planeamiento Urbano
CODIA: 28075



AYUNTAMIENTO MUNICIPAL DE ESPERANZA

DEPARTAMENTO MUNICIPAL DE PLANEAMIENTO URBANO

"Limpieza Orden y Desarrollo"



15/06/2021

TASACION DE LA RESIDENCIA DEL SR(a): **ALVIN JOEL PARRA MONTESINO**

CEDULA: 402-2193018-9

TIPO: FAMILIAR

PROPIETARIO: SR(A): ALVIN JOEL PARRA MONTESINO

CODIGO: DMPU-0001-2021

UBICACIÓN: Calle No. (SECTOR. Vista Hermosa)


07/06/2021

No.	DESCRIPCION	CANT.	U.D.	VALOR	TOTAL
1	Formulario F-3	1	UD	1,000.00	1,000.00
2	Inspección				
3	No objeción				
4	Uso de Suelo	1	UD	1,000.00	1,000.00
5	Filtrante	1	UD	2,000.00	2,000.00
6	Séptico	1	UD	1,000.00	1,000.00
7	Cisterna				
8	Parqueos				
9	Area de construcción (por nivel) m2	1	203	125	25,375.00
10	Habitaciones				
11	Rampa de acceso vehicular				
12	Verja (m2)				
13	Area de circulación vial y peatonal				
14	Escalera (ml)				
15	Otros				

TOTAL A PAGAR RD\$

30,375.00

Ref:



* 1 - A J P M *

Dirección de Planeamiento Urbano

Ing. Edwin Salas

Director de Planeamiento Urbano

CODIA.: 28075



* D M P U - 0 0 0 1 - 2 0 2 1 *



AYUNTAMIENTO MUNICIPAL DE ESPERANZA

DEPARTAMENTO MUNICIPAL DE PLANEAMIENTO URBANO

"Limpieza Orden y Desarrollo"



21/06/2021

TASACION DE LA RESIDENCIA DEL SR(a): **ANTONIO LUCIANO ORTIZ**

CEDULA: 033-0006691-1

TIPO: FAMILIAR

PROPIETARIO: SR(A): ANTONIO LUCIANO ORTIZ

CODIGO: DMPU-0002-2021

UBICACIÓN: Calle No. (SECTOR: Nueva Esperanza D Clase)


10/12/2021

No.	DESCRIPCION	CANT.	U.D.	VALOR	TOTAL
1	Formulario F-3	1	UD	1,000.00	1,000.00
2	Inspección	1	UD	1,000.00	1,000.00
3	No objeción				
4	Uso de Suelo	1	UD	1,000.00	1,000.00
5	Filtrante	1	UD	2,000.00	2,000.00
6	Séptico	1	UD	1,000.00	1,000.00
7	Cisterna				
8	Parqueos				
9	Area de construcción (por nivel) m2	1	327.67	125	40,958.75
10	Habitaciones				
11	Rampa de acceso vehicular	5.45	ML	500.00	2,725.00
12	Verja (m2)	186	M2	40	7,440.00
13	Area de circulación vial y peatonal				
14	Escalera (ml)				
15	Otros				

TOTAL A PAGAR RD\$

57,123.75

Ref:



Dirección de Planeamiento Urbano

Ing. Edwin Salas
Director de Planeamiento Urbano
CODIA.: 28075



* D M P U - 0 0 0 2 - 2 0 2 1 *



AYUNTAMIENTO MUNICIPAL DE ESPERANZA

DEPARTAMENTO DE PLANEAMIENTO URBANO MUNICIPAL

"Limpieza Orden y Desarrollo"



21/06/2021

TASACION DE LA RESIDENCIA DEL SR(a): **ANTONIO LUCIANO ORTIZ**

CEDULA: 033-0006691-1 **TIPO:** RESIDENCIA FAMILIAR

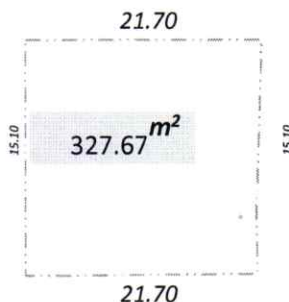
PROPIETARIO: SR(A): ANTONIO LUCIANO ORTIZ **CODIGO:** DPU-0011-2021

UBICACIÓN: Urbanización la Nueva Esperanza No. (D CLASE)

No.-	DESCRIPCION	CAN.	U.D.	VALOR	TOTAL
1	Formulario F-3	1	UD	1,000.00	1,000.00
2	Inspección	1	UD	1,000.00	1,000.00
3	No objeción				
4	Uso de Suelo	1	UD	1,000.00	1,000.00
5	Filtrante	1	UD	2,000.00	2,000.00
6	Séptico	1	UD	1,000.00	1,000.00
7	Cisterna				
8	Parqueos				
9	Area de construcción (por nivel) m2	1	327.67	125	40,958.75
10	Habitaciones				
11	Rampa de acceso vehicular	5.45	ML	500	2,725.00
12	Verja (m2)	186	M2	40	7,440.00
13	Area de circulación vial y peatonal				
14	Escalera (ml)				
15	Otros (Puente)				

TOTAL A PAGAR RD\$ **57,123.75**

Ref:



Dirección de Planeamiento Urbano

Ing. Edwin Salas
Dirección de Planeamiento Urbano
CODIA.: 28075



AYUNTAMIENTO MUNICIPAL DE ESPERANZA

DEPARTAMENTO DE PLANEAMIENTO URBANO MUNICIPAL

"Limpieza Orden y Desarrollo"



FREDDY ZAPATA

22/06/2021

TASACION DE LA RESIDENCIA DEL SR(a): **FREDDY ZAPATA**

CEDULA: [REDACTED]

TIPO: RESIDENCIA FAMILIAR

PROPIETARIO: SR(A): FREDDY ZAPATA

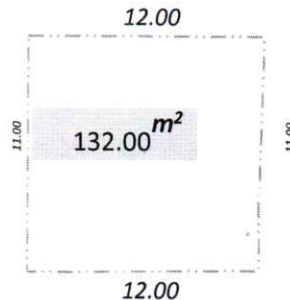
CODIGO: DPU-0012-2021

UBICACIÓN: Calle No. (Barrio Tito Cabrera)

No.-	DESCRIPCION	CANT.	U.D.	VALOR	TOTAL
1	Formulario F-3	1	UD	1,000.00	1,000.00
2	Inspección	1	UD	500.00	500.00
3	No objeción				
4	Uso de Suelo	1	UD	1,000.00	1,000.00
5	Filtrante	1	UD	2,000.00	2,000.00
6	Séptico	1	UD	1,000.00	1,000.00
7	Cisterna				
8	Parqueos				
9	Area de construcción (por nivel) m2	1	132.00	75	9,900.00
10	Habitaciones				
11	Rampa de acceso vehicular				
12	Verja (m2)				
13	Area de circulación vial y peatonal				
14	Escalera (ml)				
15	Otros				

TOTAL A PAGAR RD\$ 15,400.00

Ref:



Dirección de Planeamiento Urbano

Ing. Edwin Salas
Director de Planeamiento Urbano
CODIA.: 28075



AYUNTAMIENTO MUNICIPAL DE ESPERANZA

DEPARTAMENTO DE PLANEAMIENTO URBANO MUNICIPAL

"Limpieza Orden y Desarrollo"



02/07/2021

TASACION DE LA RESIDENCIA DEL SR(a): **LEONARDO AQUILES MOREL REYES**

CEDULA: 034-0014358-6 **TIPO:** COMERCIAL

PROPIETARIO: SR(A).: LEONARDO AQUILES MOREL REYES **CODIGO:** DPU-0013-2021

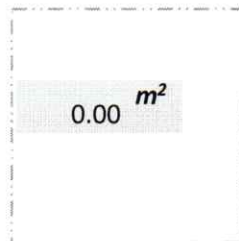
UBICACIÓN: Km. 5 Carretera Esperanza Mao (SECTOR. Boca de Mao)

No.	DESCRIPCION	CANT.	U.D.	VALOR	TOTAL
1	Area Construccion de Nave	2665.7	m2	180.00	479,826.00
2	Area Construccion de Oficinas	1407.51	m2	225.00	316,689.75
3	Construccion de Escaleras	20	ML	250.00	5,000.00
4	Construccion de Aceras Perimetral	398.49	m2	65.00	25,901.85
5	Uso de Suelo (PAGADO)	0	UD	0.00	0.00
6	NO Objecion (PAGADO)	0	UD	0.00	0.00
7	Séptico	0	UD	0.00	0.00
8	Cisterna	0	UD	0.00	0.00
9	Parqueos	0	0.00	0.00	0.00
15	Otros				

TOTAL A PAGAR RD\$

827,417.60

Ref:



Direccion de Planeamiento Urbano

Ing. Edwin Salas
Director de Planeamiento Urbano
CODIA.: 28075

01

Ayuntamiento Municipal de Esperanza

RNC 409-00023-9

NCF:

Nº Recibo: 2021-039208

Fecha : 15/06/2021

Cédula: 402-2193018

RECIBO DE INGRESO

HE RECIBIDO DE: 000800 ALVIN JOEL PARRA MONTESINO

LA SUMA DE: VEINTIUN MIL DOSCIENTOS SESENTA Y TRES CON 00/100 PESOS

Concepto:

pago de permiso de construccion de un nivel en el barrio vista hermosa RD\$ 21,263.00

Forma de Pago: Efectivo Tarjeta Cheque Transferencia Depósito

Nº Factura	Clasificador de Ingresos	Denominación	Valor en RD
	1.4.3.33.00	Licencias de construcción	21,263.0



Distribucion: Original: interesado; 1º Contabilidad; 2º Tesoreria; 3º Caja

20,375.00

AYUNTAMIENTO MUNICIPAL DE ESPERANZA

DEPARTAMENTO DE PLANEAMIENTO URBANO MUNICIPAL



07/06/2021

Tasacion familiar

CEDULA:

Tipo Familiar

Alvin Parra

CODIGO: DPU.0002-20

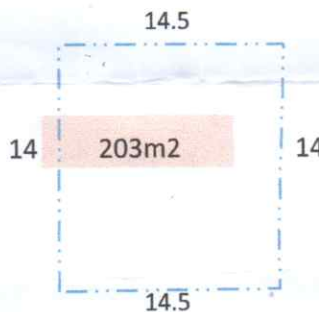
Ubicación/B/Vista Hermosa

No.-	DESCRIPCION	CAN.	U.D.	VALOR	TOTAL
1	Formulario F-3	1	U.D.	1,000.00	1,000.00
2	Uso de Suelo	1	UD	1,000.00	1,000.00
3	Filtrante	1	U.D.	2,000.00	2,000.00
4	Septico	1	U.D.	1,000.00	1,000.00
5	Areas de construccion	203m2	U.D.	125.00	25,375.00
6					

TOTAL A
PAGAR RD\$

30,375.00

Ref:



Dirección de Planeamiento Urbano

Done. 9112.50 -
A Pagar \$ 21,262.50

[Signature]
7/6/21

02

NCF:

Nº Recibo: 2021-039363

Fecha : 21/06/2021

RECIBO DE INGRESO

HE RECIBIDO DE: 000856 ANTONIO LUCIANO ORTIZ

Cédula: 033-0006691-1

LA SUMA DE: TREINTA Y NUEVE MIL NOVECIENTOS OCHENTA Y SEIS CON 00/100 PESOS

Concepto: RD\$ 39,986.00

pago de permiso de construccion de un nivel en la urbanizacion la nueva esperanza de clase

Forma de Pago: Efectivo Tarjeta Cheque Transferencia Depósito

Nº Factura	Clasificador de Ingresos	Denominación	Valor en RD\$
	1.4.3.33.00	Licencias de construcción	39,986.00


COPIA

Distribución: Original: Interesado; 1: Contabilidad; 2: Tesorería; 3: Caj Tesorero

11	Rampa de acceso vehicular	186	M2	40	7,440.00
12	Verja (m2)				
13	Area de circulación vial y peatonal				
14	Escalera (ml)				
15	Otros				

TOTAL A PAGAR RD\$ **57,123.75**

Ref:



Dis. 30% = 17,137.12

A pagar \$ 39,986.63

*Antes de lo
30/12/20*

Dirección de Planeamiento Urbano



AYUNTAMIENTO MUNICIPAL DE ESPERANZA

DEPARTAMENTO DE PLANEAMIENTO URBANO MUNICIPAL

"Limpieza Orden y Desarrollo"



10/12/2020

TASACION DE LA RESIDENCIA DEL SR(a): **ANTONIO LUCIANO ORTIZ**

CEDULA: **033-0006691-1** TIPO: Familiar

CODIGO: **DPU-0007-2020**


PROPIETARIO: SR(a). **ANTONIO LUCIANO ORTIZ**

UBICACIÓN: Urbanización la Nueva Esperanza (D Clase)

No.-	DESCRIPCION	CAN.	U.D.	VALOR	TOTAL
1	Formulario F-3	1	UD	1,000.00	1,000.00
2	Inspección	1	UD	1,000.00	1,000.00
3	No objeción				1,000.00
4	Uso de Suelo	1	UD	1,000.00	2,000.00
5	Filtrante	1	UD	2,000.00	2,000.00
6	Séptico	1	UD	1,000.00	1,000.00
7	Cisterna				
8	Parqueos				40,958.75
9	Area de construcción (por nivel) m2	1	327.67	125	
10	Habitaciones			500	2,725.00
11	Rampa de acceso vehicular	5.45	ML	40	7,440.00
12	Verja (m2)	186	M2		
13	Area de circulación vial y peatonal				
14	Escalera (ml)				
15	Otros				

TOTAL A PAGAR RD\$ 57,123.75

Ref:



Des. 30% = 17,137.12

A pagar \$ 39,986.63

*Antes de 15
30/12/20*

[Signature]
Direccion de Planeamiento Urbano