

Plan Municipal  
de Desarrollo de  
**Jamao al Norte**  
2011 - 2016

Ayuntamiento Municipal de Jamao al Norte  
República Dominicana





PLAN MUNICIPAL  
DE DESARROLLO  
DE JAMAO AL NORTE  
2011-2016

**Leobaldo González**

*Alcalde del Municipio de Jao al Norte*

**Preparado por:**

*Oficina Municipal de Planificación y Programación*

*Ayuntamiento de Jao al Norte*

Julio 2011

# Plan Municipal de Desarrollo de Jamao al Norte

## **Ayuntamiento de Jamao al Norte**

C/ 27 de Febrero No. 11

Jamao Al Norte, República Dominicana

omppjamaoalnorte@asomurecin.org

andressantova@hotmail.com

## **Coordinación Formulación del Plan:**

Andrés Santos, Encargado Oficina Municipal Planificación y Programación Jamao al Norte

## **Equipo técnico asesor:**

Asociación Municipios Región Cibao Norte/  
Federación Dominicana de Municipios

Rosa Arlene María

Paola Sánchez

Ángela Malagón

José Ramón González

## **Supervisión**

Juan Castillo,

*Coordinador Técnico*

Fernando Umaña García,

*Coordinador del Proyecto*

PLANIFICA

Julio, 2011

El acompañamiento técnico de la Unidad Técnica de Planificación de ASOMURECIN para la elaboración del Plan Municipal de Desarrollo y la reproducción de este documento, han sido financiados por la Junta de Comunidades de Castilla-La Mancha, en el marco del Proyecto PLANIFICA: Fortalecimiento de la Capacidad de Planificación del Desarrollo Local en Ayuntamientos de la Región Cibao Norte. Esta es una iniciativa de la Federación Dominicana de Municipios (FEDOMU), a través de la Asociación de Municipios Región Cibao Norte (ASOMURECIN). FEDOMU ha solicitado el proyecto como socio local de la ONG española Municipalistas por la Solidaridad y el Fortalecimiento Institucional (MUSOL). El proyecto tiene financiamiento de Agència de Cooperació Internacional de les Illes Balear y Govern de les Illes Balears y la Junta de Comunidades de Castilla-La Mancha, y cuenta con el apoyo de Progressio.



## **CONTENIDO**

Bienvenida del Alcalde Leobaldo González. ....	05
¿Qué es un Plan Municipal de Desarrollo?.....	07
¿Cómo se elaboró el Plan Municipal de Desarrollo? .....	08
Jamao planifica su futuro.....	13
Municipio de Jamao al Norte en cifras.....	15
El municipio que soñamos.....	17
Resolución Municipal.....	24

## **PLAN MUNICIPAL DE DESARROLLO DE JAMAO AL NORTE**

1. Diagnóstico del Municipio de Jamao al Norte.....	29
2. Visión y Líneas Estratégicas de Desarrollo Municipal.....	55
3. Misión y Objetivos de la Gestión .....	56
4. Objetivos de la Gestión y Proyectos 2011-2016 .....	59
5. Programación de la Inversión 2011-2016 .....	63
6. Acciones de Gestión ante Otras Entidades .....	68
7. Fichas Técnicas de Proyectos .....	71



# BIENVENIDOS A JAMAO AL NORTE

Es una grata satisfacción para el Ayuntamiento de Jamao al Norte la presentación al mundo de su primer Plan Municipal de Desarrollo. Este plan será el principal instrumento de planificación de la gestión local y tiene, como principal objetivo, orientar la inversión de la gestión creando las condiciones necesarias que propicien un verdadero desarrollo de Jamao al Norte.

Este plan es producto del análisis de las necesidades y potencialidades de nuestro pueblo, para que en un trabajo conjunto se alcancen los niveles de desarrollo social, económico y ambiental que permitan las características geográficas, humanas y culturales que ofrecemos, entendiendo que un verdadero desarrollo radica en la voluntad y el trabajo conjunto entre la sociedad y el gobierno.

Como gobierno local tenemos una gran responsabilidad y la asumimos con la conciencia de que sólo planificando las estrategias de desarrollo y administrando nuestros recursos en forma responsable, eficiente y con transparencia, podremos definir el rumbo que tomen la presente y futura generación que permita hacer realidad el municipio que soñamos, transformándolo pero conservando sus costumbres y haciéndolo más atractivo para vivir, crecer, trabajar y compartir.

Contar hoy con un Plan Municipal de Desarrollo que oriente la transformación de nuestro municipio es un logro de todos y todas, ya que para su elaboración se contó con la participación activa de los actores sociales del municipio, los Jamaeros Ausentes, las instituciones públicas, privadas y de la sociedad civil que hicieron aportes significativos, demostrando la capacidad, la integración y el grado de compromiso de todos para alcanzar las metas que nos hemos propuesto.

Como los representantes del gobierno local, deseamos que el Plan Municipal de Desarrollo se convierta en la luz que guie el desarrollo de Jamao al Norte, para que nosotros como sus hijos, podamos sentirnos orgullosos de nacer y vivir en esta tierra.



Leobaldo González  
Alcalde







# ¿QUÉ ES UN PLAN MUNICIPAL DE DESARROLLO?

**El Plan Municipal de Desarrollo -PMD- es un instrumento de planificación que orienta la gestión de un ayuntamiento durante un período de gobierno.**

Su formulación es un mandato de la Ley 176-07 del Distrito Nacional y los Municipios, en sus artículos 122 y 125.

Como se elabora de manera participativa, el plan se sustenta en una visión estratégica de desarrollo a largo plazo, construida en consenso con los munícipes.

El PMD contiene los objetivos que perseguirá el gobierno local durante su gestión para avanzar hacia esa visión de desarrollo, así como los programas y proyectos que ejecutará para lograrlo.

El plan se centra en aquellas acciones que son prioritarias para el desarrollo de todo el territorio municipal, incluyendo su área urbana y rural, y también establece acciones para el fortalecimiento interno del ayuntamiento.

# ¿CÓMO SE ELABORÓ EL PLAN MUNICIPAL DE DESARROLLO?

El punto de partida para la formulación del plan, fue crear las condiciones técnicas al interior del ayuntamiento. Se creó la Oficina Municipal de Planificación y Programación (OMPP), tal como establece la Ley 176-07, la cual ha sido responsable de organizar y coordinar los trabajos para elaborar el plan y también se conformó el Comité Técnico, con los principales funcionarios del ayuntamiento, cuya función es acompañar en todas las etapas la formulación y ejecución del plan.



Durante el proceso de formulación del plan se contó con el acompañamiento de la Unidad Técnica de Planificación de la Asociación de Municipios de la Región Cibao Norte, en el marco del Proyecto PLANIFICA: Fortalecimiento de la Capacidad de Planificación de los Ayuntamientos de la Región Cibao Norte. Este proyecto fue ejecutado por la Federación Dominicana de Municipios (FEDOMU), a través de la Asociación de Municipios de la Región Cibao Norte (ASOMURECIN), con fondos de la Junta de Comunidades de Castilla-La Mancha y del Gobierno de las Islas Baleares, y el apoyo de PROGRESSIO.

La orientación metodológica del plan se ha obtenido de la Guía para la Elaboración del Plan Municipal de Desarrollo, elaborada y publicada como parte del proyecto. Durante la formulación del PMD fueron concertados los agentes sociales del municipio, que de la mano del Comité Técnico del Ayuntamiento y la OMPP, se reunieron en mesas de trabajo y talleres participativos. Se elaboró un diagnóstico integral de la situación actual del municipio, que sirvió de punto de partida para la estructuración de la Visión Estratégica de Desarrollo del Municipio, como escenario deseable a largo plazo y las Líneas Estratégicas de Desarrollo que le permitirán alcanzarlo.

El Plan Municipal de Desarrollo abarca el diagnóstico municipal, la visión y líneas estratégicas de desarrollo, los objetivos de la gestión municipal, así como los proyectos que se ejecutarán y la programación de la inversión para todo el período. También incluye la ficha técnica de cada proyecto programado. En total se han formulado 6 líneas estratégicas, 15 objetivos de desarrollo, 57 programas y/o proyectos, y 33 acciones de gestión. Estas últimas se refieren a actuaciones necesarias, que no son de competencia municipal, pero en cuya gestión ante las instancias correspondientes el ayuntamiento se ha comprometido.



El Honorable Concejo de Regidores de Jamao al Norte ha aprobado la Oficina Municipal de Planificación y Programación mediante Resolución Municipal No. 8, del 29 de julio de 2011, como la unidad encargada de guiar la gestión municipal en el período 2011-2016. El plan se ejecutará anualmente a través de los Planes Operativos Anuales, bajo la supervisión de la OMPP y el Comité Técnico, quienes serán responsables de monitorear y evaluar su implementación.

A continuación se presentan los actores directamente involucrados en la elaboración del Plan Municipal de Desarrollo del Jamao al Norte 2011-2016.



## CONCEJO MUNICIPAL 2010 -2016

- **Modesto Paulino**  
*Presidente del Concejo de Regidores*
- **Ignacio Patiño**  
*Regidor*
- **Marta Bonilla**  
*Regidora*
- **Benita Pérez**  
*Regidora*
- **Vicente Vásquez**  
*Regidor*
- **Grecia López**  
*Secretaria Municipal*

“Para el Ayuntamiento de Jamao al Norte, el Plan Municipal de Desarrollo es la guía que orientará el accionar de la gestión local con la finalidad de impulsar el desarrollo integral y sostenido de nuestro municipio”

**Modesto Paulino**  
*Presidente del Concejo de Regidores*



## COMITÉ TÉCNICO DEL AYUNTAMIENTO

- **Leobaldo González**  
Alcalde
- **Carmen Eleidy Peña**  
Vice-Alcaldesa
- **Modesto Paulino**  
Presidente del Concejo de Regidores
- **Andrés Santos**  
Encargado de la Oficina Municipal de Planificación y Programación
- **Berman Pablo Santos**  
Tesorero Municipal


*“Como establece la Ley 176-07, la planificación del desarrollo local es una de las principales responsabilidades de los ayuntamientos. Para este Ayuntamiento, el Plan Municipal de Desarrollo es más que un libro, es la aspiración de nuestro pueblo con la comprensión de que el desarrollo sostenible se alcanza a través de nuestras propias acciones”.*

**Andrés Santos**  
Encargado de la Oficina Municipal de Planificación y Programación (OMPP)



# JAMAO PLANIFICA SU FUTURO

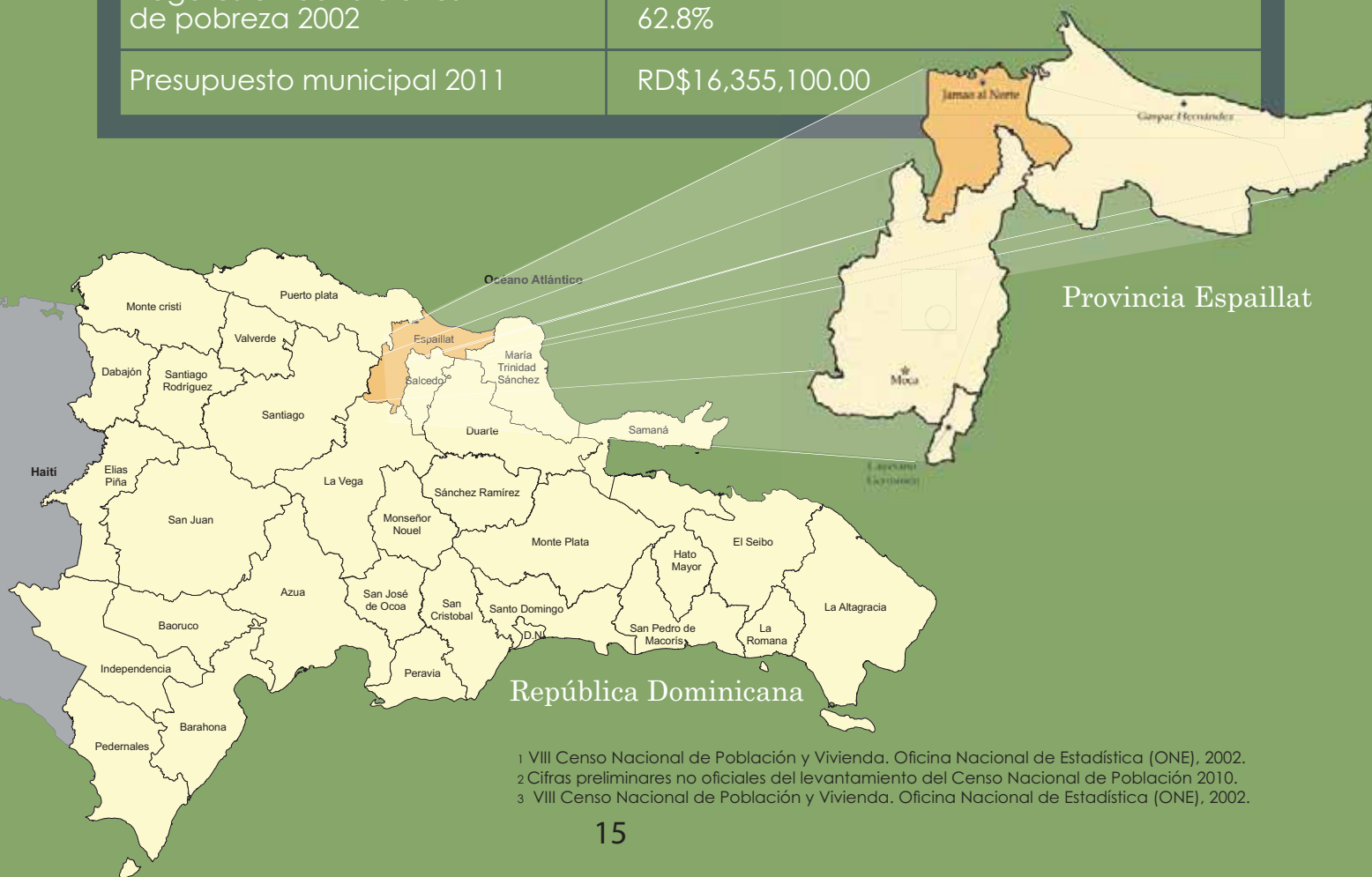






# MUNICIPIO DE JAMAÓ AL NORTE EN CIFRAS

Localización	Región Cibao Norte, Provincia Espaillat
Extensión territorial	144 km <sup>2</sup>
División territorial	1 centro urbano 4 secciones rurales 26 parajes
Evolución de la división político-administrativa	1980 Distrito Municipal del Municipio de Moca, Provincia Espaillat 2001 Municipio de la Provincia Espaillat
Población	2002- 8,018 habitantes (1) 2010- 7,398 habitantes(2)
Densidad Poblacional	2002 70.33 hab/km <sup>2</sup> (3)
Hogares en condiciones de pobreza 2002	62.8%
Presupuesto municipal 2011	RD\$16,355,100.00



1 VIII Censo Nacional de Población y Vivienda. Oficina Nacional de Estadística (ONE), 2002.  
2 Cifras preliminares no oficiales del levantamiento del Censo Nacional de Población 2010.  
3 VIII Censo Nacional de Población y Vivienda. Oficina Nacional de Estadística (ONE), 2002.





## EL MUNICIPIO QUE SOÑAMOS

Jamao al Norte, un municipio turístico, reserva ecológica de la región, con una próspera economía que se sostiene en el ecoturismo y la producción agropecuaria y forestal, donde viven munícipes conscientes de su identidad, que cuidan y protegen su medio ambiente.




## Municipio que promueve la equidad y ofrece oportunidades para el desarrollo humano.

Para lograrlo nos proponemos reducir la pobreza y atender a la población vulnerable, incrementar la participación de niños y jóvenes en las prácticas deportivas e incentivar las manifestaciones culturales.



## Municipio ecoturístico, que fomenta el desarrollo agrícola, pecuario y forestal.

Para ello vamos a consolidar la vocación ecoturística del municipio, ampliar la infraestructura turística del municipio e incentivar la producción local.

A scenic view of a river with a rocky bank and a dense forest in the background. The river is calm, reflecting the surrounding greenery. The bank is composed of many smooth, light-colored rocks. The forest is lush and dense, with various shades of green. The sky is overcast and grey.

## **Municipio protector del medio ambiente, que utiliza sus recursos naturales de forma sostenible.**

Para lo cual trabajaremos en preservar el medio ambiente, la biodiversidad y los recursos naturales del municipio.




## **Municipio ordenado, que disfruta de una adecuada gestión del territorio.**

Para alcanzarlo vamos a mejorar las condiciones de la infraestructura vial y ordenar el territorio municipal.

# Municipio embellecido, con una adecuada infraestructura de servicios y equipamiento colectivo.

Para ello se trabajará en mejorar la recolección, disposición y tratamiento final de los desechos sólidos y las aguas residuales, ampliar la dotación de equipamiento colectivo y servicios básicos, e incrementar y mejorar la dotación de parques y espacios públicos.







## Municipio integrado que cuenta con un gobierno local fortalecido y comprometido con su desarrollo.

Para lograrlo vamos a fortalecer la gestión local del municipio, aumentar la capacidad de la recaudación propia y fortalecer la capacidad normativa del ayuntamiento.



## *Ayuntamiento Municipal "Jamao al Norte"*

*Jamao al Norte, Provincia Espaillat, República Dominicana*

**Año por Transparencia y Fortalecimiento Institucional**

### **RESOLUCIÓN No.06-2011**

**29 de julio 2011**

**Mediante la cual el Ayuntamiento Municipal de Jamao al Norte aprueba el Plan Municipal de Desarrollo 2011-2016.**

**CONSIDERANDO:** Que el Artículo No. 199 de la Constitución de la República establece que los municipios y los distritos municipales constituyen la base del sistema político administrativo local, son personas jurídicas de Derecho Público, responsables de sus actuaciones, gozan de patrimonio propio, de autonomía presupuestaria, con potestad normativa, administrativa y de uso de suelo, fijadas de manera expresa por la ley y sujetas al poder de fiscalización del Estado y al control social de la ciudadanía, en los términos establecidos por la Constitución y las leyes.

**CONSIDERANDO:** Que el Ayuntamiento tiene la responsabilidad de promover el desarrollo sostenible de su municipio con la finalidad de incrementar la calidad de vida de los munícipes y su acceso a oportunidades.

**CONSIDERANDO:** Que planificar el accionar del Ayuntamiento favorece un uso más efectivo y eficiente de los recursos, contribuye a incrementar la transparencia de la gestión y a asegurar la coherencia de las acciones hacia la situación deseada.

**CONSIDERANDO:** Que los artículos 8 y 32 de la Ley 176-07 del Distrito Nacional y los Municipios establecen la potestad de auto-organizativa de los ayuntamientos.

**CONSIDERANDO:** Que los artículos 124 de la Ley 176-07, los artículos 21 y 22 de la Ley 498-06 de Planificación e Inversión Pública, y el artículo 16 de su reglamento de aplicación, inducen a los ayuntamientos a instalar Oficinas Municipales de Planificación y Programación para lograr una eficiente gestión municipal.

**CONSIDERANDO:** Que desde el mes de agosto de 2010 se encuentra en funcionamiento la Oficina Municipal de Planificación y Programación (OMPP) en el Ayuntamiento de Jamao al Norte.

**CONSIDERANDO:** Que el día 29 de julio del 2011 este Honorable Concejo Municipal del Ayuntamiento de Jamao al Norte aprobó el Plan Municipal de Desarrollo.

**CONSIDERANDO:** Que las diferentes entidades sociales de la comunidad, fueron escuchadas y en una asamblea validatoria ratificaron y confirmaron que los Planes y Proyectos de este Ayuntamiento Municipal se correspondían con las expectativas de este Municipio.

**Vista:** La Constitución de la República Dominicana.

**Vista:** La Ley No.176-07, Del Distrito Nacional y Los Municipios.

**Vista:** La Ley 498-06 de Planificación e Inversión Pública.

**Visto:** El Reglamento de Aplicación nº 1 para la Ley 498-06 de Planificación e Inversión Pública.

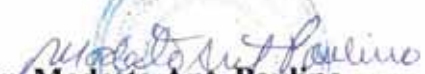
El Concejo Municipal, en uso de sus facultades legales:

## RESUELVE

**ARTÍCULO 1:** Aprobar como al efecto aprueba el documento contentivo del Plan Municipal de Desarrollo de Jamao al Norte para el periodo 2011-2016, como el instrumento de planificación que guiará la gestión municipal en el periodo señalado, acorde con la visión y líneas estratégicas para el desarrollo de este municipio.

**ARTÍCULO 2:** Asegurar que se dirigirán todos los recursos humanos y financieros necesarios para el desarrollo de los programas y proyectos contenidos en el plan municipal de desarrollo y que gestionaremos con las autoridades provinciales y las organizaciones sociales del municipio para asegurar asistencia técnica y cualquier colaboración de lugar.

**DADO** en la Sala de Sesiones del Honorable Ayuntamiento del Municipio de Jamao al Norte, a los veintinueve (29) días del mes de julio, del año dos mil once (2011).

  
**Sr. Modesto Ant. Paulino**  
**Presidente del Concejo.**

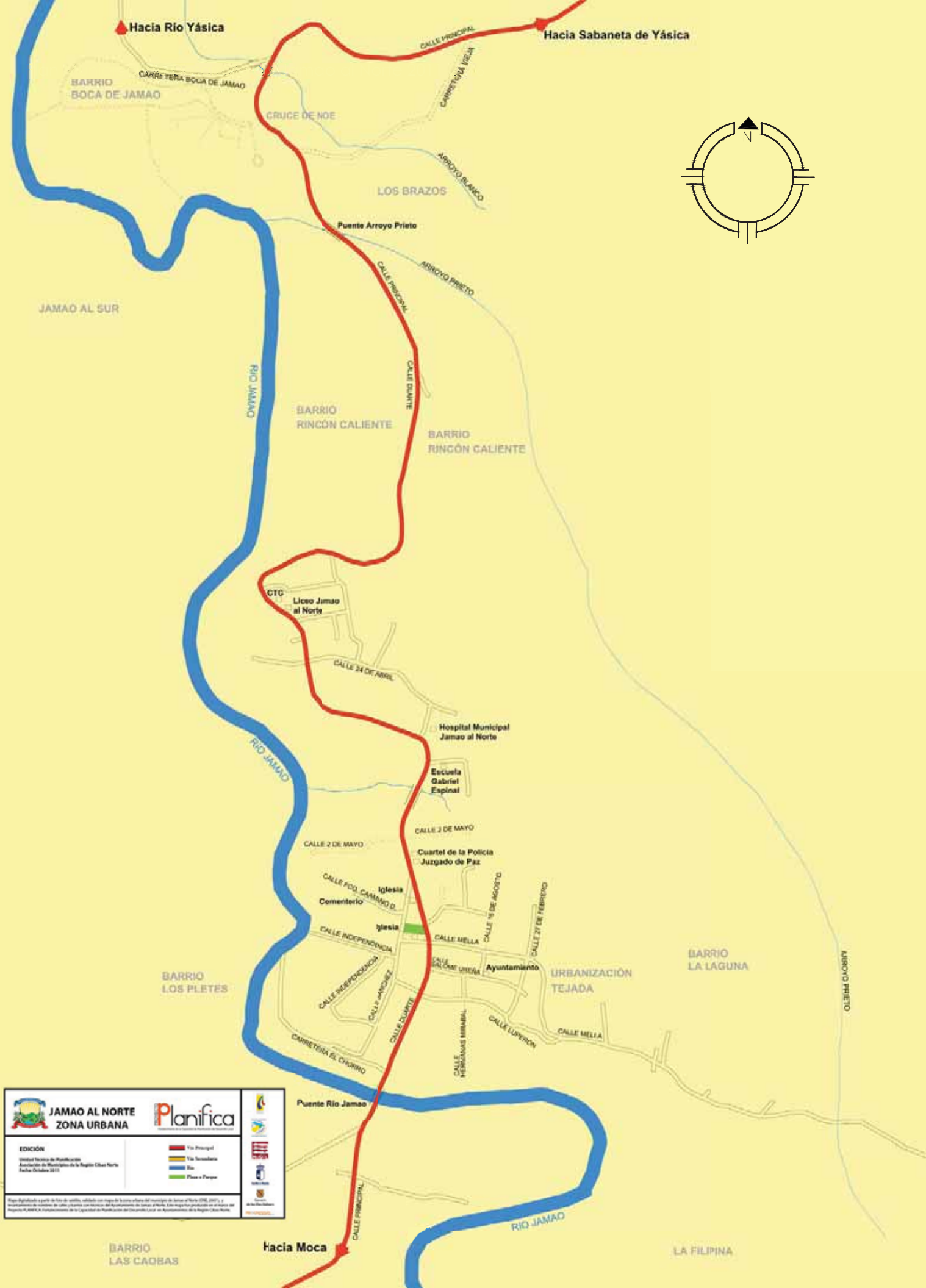
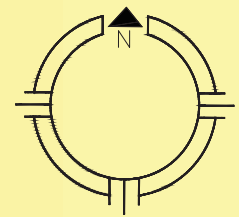
  
**Lic. Leobaldo Ant. González**  
**Alcalde Municipal.**

  
**Lic. Grecia Mabely López Espinal**  
**Secretaria Municipal.**



A scenic view of a river with a rocky bed and dense green forest in the background. The river is shallow and clear, revealing numerous smooth, light-colored rocks. The water flows gently over the rocks, creating small ripples. The background is filled with lush, green trees and foliage, suggesting a tropical or subtropical environment. The sky is a clear, bright blue with a few wispy clouds. The overall atmosphere is peaceful and natural.

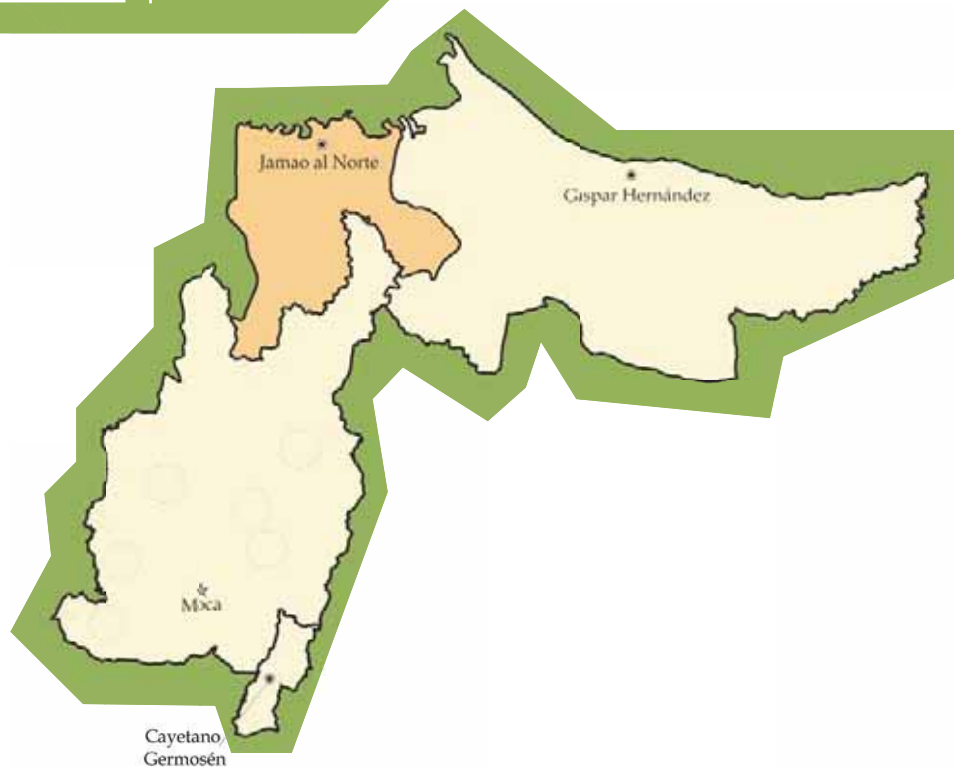
PLAN MUNICIPAL  
DE DESARROLLO  
DE JAMAO AL NORTE  
2011 - 2016



	<b>JAMAQ AL NORTE</b> <b>ZONA URBANA</b>		
<b>EDICIÓN</b> Unidad Técnica de Planificación Asociación de Municipios de la Región Cienfuegos Fecha: Octubre 2011			
<small>Mapa digitalizado a partir de foto de satélite, actualizado con respecto a la zona urbana del municipio de Jamao al Norte (CIE, 2011) y a los datos de catastro de la zona urbana con datos del Ayuntamiento de Jamao al Norte. Este mapa fue producido en el marco del Proyecto de APPM y el fortalecimiento de la capacidad de planificación territorial por el Ayuntamiento de la Región Cienfuegos.</small>			

# 1.

## DIAGNÓSTICO DEL MUNICIPIO DE JAMAO AL NORTE



## Caracterización del Municipio de **Jamao al Norte**

El Municipio de Jamao al Norte es uno de los cuatro municipios de la Provincia Esparillat, ubicado en la ladera norte de la Cordillera Septentrional. Cuenta con una extensión territorial de 144 km<sup>2</sup> y sus límites territoriales son: al norte el municipio de Sosúa y el distrito municipal de Sabaneta de Yásica, al sur los distritos municipales de José Contreras y San Víctor, al este los municipios Gaspar Hernández y Veragua y al oeste el municipio de Sosúa y el distrito municipal de San Víctor.

En el año 1980 mediante la Ley No. 177 Jamao al Norte fue elevado a distrito municipal; más adelante, para el año 2001, la Ley 97-2001 lo eleva a la categoría de municipio, integrado por el centro urbano, 4 secciones rurales y 26 parajes; el municipio no cuenta con distritos municipales.

**Tabla No. 1**  
**Conformación del Municipio de Jamao al Norte**

SECTOR O SECCION	BARRIOS O PARAJES
Jamao Urbano	Rincón Caliente, Boca de Jamao, La Laguna y Arroyo del Agua
Los Brazos	Los Peña y La Mina
La Filipina	Hojas Anchas, El Pajón, Corte Nuevo, Los Brugales, Las Manaclas, Los Manantiales y Los Peñones
Las Caobas	Arroyo del Agua, Palo Roto, La Canela, Palo Blanco, Caimoní, La Cana, La Villa Iván Guzmán, Arroyo Frío, Arroyo Llano y La Vereda
Jamao al Sur	Arroyo del Gato, La Piedra, Los Moluses, Marinero, Ramonal, La Jagua y Las Espinas

De acuerdo al VIII Censo Nacional de Población y Vivienda del año 2002, la cantidad de habitantes de Jamao al Norte era de 8,018. Para ese año se estimó que un 62.8% de los hogares se encontraban en condiciones de pobreza.

Este municipio cuenta con 2 importantes ríos: Yásica y Jamao, que nacen en la Cordillera Septentrional y hacen confluencia dentro del municipio en el paraje Boca de Jamao, desembocando en el Océano Atlántico. Sus arroyos más importantes son El Aguacate, Del Agua, Blanco, Frío y La Tachuela, entre otros.

Por encontrarse en la zona de vida de bosque húmedo subtropical, el patrón de lluvia varía desde 2,200 mm hasta los 4,400 mm en promedio. La temperatura de esta zona de vida varía según la ubicación de las áreas. En los lugares cercanos a la costa y abiertos, la biotemperatura media anual es de 23° a 24 °C; en los lugares de mayor elevación o próximos a las vertientes de las cordilleras la biotemperatura media anual es de 21° o menos<sup>4</sup>.

Las tierras del municipio están dedicadas a la producción agrícola, ganadera y maderera; la actividad turística local se genera en los balnearios de sus ríos y las visitas a las áreas montañosas.

4- José E. Marcano. Mi país, República Dominicana. Documento en línea. <http://mipais.jmarcano.com>



## Breve historia del asentamiento

El nombre de Jamao al Norte se origina por el río que lleva su mismo nombre, el cual nace en el paraje de Jamao Afuera, en la provincia Hermanas Mirabal<sup>5</sup>. El origen del asentamiento se remonta a finales del siglo XVIII con la llegada de algunas familias de apellidos De la Rosa, De Los Santos, Luperón, Sánchez y Batista, entre otros. También para esa época llegan al lugar algunos nacionales ingleses de apellidos Kinsgley, Thomas y Morfe<sup>6</sup>.

La abundancia de árboles maderables en la zona también atrajo a algunas personas que vieron en sus cortes la oportunidad de comercializar con ella, siendo utilizados los caudales de los ríos para trasladarlas al Océano Atlántico, donde posteriormente era recibida para embarcarla. Esta actividad fue muy próspera en el municipio, en el siglo XIX, siendo el General Gregorio Luperón, héroe de la Restauración de la República, uno de los más importantes comerciantes de madera, y sus aserraderos localizados en lo que es hoy el paraje de La Joya, eran muy conocidos en la zona<sup>7</sup>.

Cuando la actividad maderera empezó a decaer a finales del siglo XIX, empezó la cría de ganado para la producción lechera, destacándose en este negocio las familias De Lara, Cabrera, Vargas, Espinal y De Los Santos. Pasada la mitad del siglo XX, la actividad agrícola, especialmente con el cultivo del tabaco activó la economía local por unas décadas atrayendo a algunas personas que llegaban en búsqueda de nuevas oportunidades laborales, pero la caída de los precios del tabaco a nivel internacional no permitió que esta actividad se siguiera desarrollando<sup>8</sup>.

Actualmente en el municipio aún viven descendientes de esas primeras familias que llegaron al primer asentamiento, y otras han emigrado hacia otras ciudades del país, de Estados Unidos y de Europa, situación que ha ocasionado que comunidades existentes en el municipio prácticamente desaparecieran<sup>9</sup>.

## Entorno regional

Jamao al Norte es uno de los 4 municipios de la Provincia Espaillat, la cual comparte con los municipios de Cayetano Germosén, Gaspar Hernández y Moca. Espaillat conforma junto con las provincias de Santiago y Puerto Plata la Región Cibao Norte, de la cual ocupa el 15% del total de su territorio. Jamao al Norte es el tercer municipio en tamaño de la provincia, siendo el más grande Gaspar Hernández (362km<sup>2</sup>) y el más pequeño Cayetano Germosén (17km<sup>2</sup>).

Para el VIII Censo Nacional de Población y Vivienda del año 2002, la provincia contaba con el 16% de la población total de la Región. En cuanto a la concentración de población por municipio, Moca contaba con el 77% del total, hecho que se explica en el desarrollo económico de su zona urbana y porque ofrece una mayor cantidad de fuentes de trabajo, constituyéndose en un atractivo para los habitantes de otros asentamientos menos desarrollados. Jamao al Norte concentraba el 3.56%. Por su ubicación geográfica, Jamao al Norte tiene comunicación terrestre con Moca, Sabaneta de Yásica y Gaspar Hernández por medio de la carretera Moca-Sabaneta de Yásica. Esta carretera hace conexión con la carretera Cabarete-Sabaneta de Yásica, la cual lo comunica con otros centros poblados de la zona norte.

5- Censo-Guía de Archivos de España e Iberoamérica. Archivo del ayuntamiento municipal de Jamao al Norte. Documento en línea. <http://censoarchivos.mcu.es>

6- Idem.

7- Espaillat tierra de oportunidades. Jamao al Norte. Documento en línea. <http://www.espaillat.gob.do/municipios/jamao-al-norte/>

8- Idem.

9- Levantamiento de información realizado por la Oficina Municipal de Planificación y Programación (OMPP). 2011.

La Provincia Espaillat está conformada por 3 regiones geomorfológicas diferentes: Valle Oriental del Cibao, Valle Occidental del Cibao y Cordillera Septentrional. El Valle Oriental y el Valle Occidental pertenecen al Valle del Cibao el cual se desarrolla entre las cordilleras Central y Septentrional. La diferencia entre ambos valles radica en la cantidad de lluvias, escasas en el Occidental y frecuentes en el Oriental, teniendo este último terrenos clase I y II, aptos para el cultivo<sup>10</sup>; en estos terrenos se ubican los municipios de Moca, Salcedo, Tenares, Villa Tapia, La Vega y San Francisco de Macorís.

La Cordillera Septentrional es uno de los principales sistemas montañosos del país donde los vientos alisios del noreste durante más de la mitad del año producen abundantes lluvias en su flanco norte, siendo una importante área de producción de café. La deforestación en

algunas de sus zonas ha disminuido sus bosques vírgenes<sup>11</sup>; los municipios de Jamao al Norte y Gaspar Hernández se ubican en esta zona de vida.

El municipio de Jamao al Norte tiene una relación de dependencia con otros municipios más desarrollados ya que no cuenta con oficinas provinciales de instituciones estatales del país ni con entidades bancarias, por lo que los trámites relacionados a estas instituciones son realizados por sus habitantes en los municipios de Moca, Santiago y Gaspar Hernández entre otros. Otra relación de dependencia que tienen los habitantes de este municipio con estos municipios más desarrollados está relacionada a las fuentes de empleo, ya que en Jamao las fuentes de empleo son escasas y sus habitantes se ven obligados a buscar trabajo en otras comunidades.

## Gobernabilidad local

El Alcalde del municipio de Jamao al Norte es Leobaldo González, elegido mediante voto popular en el año 2010, siendo este su tercer período<sup>12</sup>; la Vice-alcaldesa es Carmen Eleidy Peña Rojas. El Concejo de Regidores está constituido por 5 miembros siendo el presidente Modesto Paulino, del Partido Revolucionario Dominicano (PRD). Los demás miembros son Benita Pérez y Vicente Vásquez, del Partido de la Liberación Dominicana (PLD), y Marta Bonilla e Ignacio Patiño, del Partido Revolucionario Dominicano (PRD).

**Tabla No.2**  
**Composición del Concejo de Regidores**  
**por partido político y por sexo**

Partido	Mujeres	Hombres	Cantidad de miembros dentro del Consejo de Regidores
PRD	1	2	3
PLD	1	1	2

Fuente: Elaboración propia

10- José E. Marcano. Mi país, República Dominicana. Documento en línea. [www.jmarcano.com](http://www.jmarcano.com).

11- Idem.

12- Leobaldo González fue alcalde del Municipio de Jamao al Norte en los períodos 1998-2002 y 2002-2006

La organización interna del Ayuntamiento está compuesta por la Alcaldía y el Concejo de Regidores como los 2 órganos de gestión complementarios; además de estos también se encuentran las oficinas de Tesorería, Transportación, Ornato, Planificación y Programación, Medio Ambiente, Deporte, Asistencia Social, Cultura y Cementerios. Actualmente el Ayuntamiento está ubicado en un local que no resulta apropiado para su funcionamiento ya que es muy pequeño y su infraestructura está en malas condiciones. Durante la gestión local anterior fue comprada una edificación para reubicar al Ayuntamiento; sin embargo, ésta necesita ser mejorada y preparada para tales fines.

Para el año 2011, el monto del presupuesto aprobado del Ayuntamiento fue de RD\$16,355,100.00 y al momento de elaborar este diagnóstico el Ayuntamiento recibía mensualmente RD\$1,153,800.00 por transferencia del Gobierno Central. El Ayuntamiento de Jamao

al Norte realiza el presupuesto participativo, según mandato de la Ley 176-07, con un monto aprobado, para el año 2011, de RD\$1,400,000.00. El Ayuntamiento es miembro del Concejo del Plan Estratégico para el desarrollo de la Provincia Espaillat, el cual presenta una serie de programas y proyectos a realizarse dentro de Jamao al Norte. Por otra parte, dentro del municipio no existen representaciones de las principales oficinas gubernamentales del país, por lo que todos los trámites relacionados con ellas son realizados en otros municipios como Moca, Puerto Plata y/o Santiago.

La sociedad civil de Jamao al Norte tiene un rol muy importante dentro del municipio y está constituida básicamente por juntas de vecinos, existiendo alrededor de 8 dentro del municipio. La participación ciudadana dentro de la gestión municipal es más evidente en los diferentes procesos del presupuesto participativo municipal que se realiza cada año.



# Desarrollo Social

## Población

Para el año 2002, de acuerdo al VIII Censo Nacional de Población y Vivienda, la cantidad de habitantes en el municipio era de 8,018. Un 27% de la población era urbana y la densidad poblacional de 70.33 hab/km<sup>2</sup>. Para este mismo año, se estimó que un 62.8% de los hogares se encontraban en condiciones de pobreza. Para el año 2010, la población estimada del municipio era de 7,398 habitantes y la cantidad de viviendas de 2,443 aproximadamente<sup>13</sup>.

Durante el período 1981 al 2002, la población de Jamao al Norte mantuvo una dinámica positiva de crecimiento; sin embargo, no mantuvo el mismo ritmo de crecimiento, mostrándose una disminución de la tasa de crecimiento intercensal entre los censos de 1993 y 2002. Por ejemplo, la tasa de crecimiento geométrico entre 1981 y 1993 señala que la población de Jamao al Norte mantuvo un crecimiento anual

equivalente a 12.1 personas por cada 1000 habitantes. Sin embargo, durante el período intercensal comprendido entre 1993-2002, la tasa de crecimiento geométrico de la población señala que la población crecía 4.4 personas por cada 1000 habitantes cada año.

Este cambio en el ritmo de crecimiento de la población de Jamao al Norte no solo se mantuvo, sino que se convirtió en negativo, mostrando un decrecimiento poblacional en los últimos 8 años, decreciendo anualmente en 10 personas por cada mil habitantes. Esta situación puede estar relacionada a las pocas oportunidades laborales que existen para la población preparada académicamente dentro del municipio, lo que obliga a su emigración hacia otros centros poblacionales como Santiago, Puerto Plata o Moca.

**Tabla No. 3**  
**Población por año censal**  
**Municipio Jamao al Norte**

Año Censal	Población	Tasa de crecimiento geométrico intercensal
1981	6,665	-
1993	7,705	0.0121
2002	8,018	0.0044
2010	7,398	-0.0100

Fuente: Elaboración propia a partir de los datos suministrados por la Oficina Nacional de Estadística (ONE). Evolución Poblacional y Territorial (1920-2009) y Cifras preliminares no oficiales del levantamiento del Censo 2010.

13- Cifras preliminares no oficiales del levantamiento del Censo Nacional de Población 2010.

En cuanto a la distribución de los grupos socioeconómicos dentro del municipio, para el año 2002 la cantidad de hogares era de 2,136, de los cuales el 21.4% (458) se ubicaba dentro de la categoría “muy bajo” y el 3.4% (73) se ubicaban en la categoría “medio-alto-alto”<sup>14</sup>.

**Tabla No. 4**  
**Total y Porcentaje de hogares por Grupo Socioeconómico**  
**Municipio Jamao al Norte**

<b>Grupo Socioeconómico</b>	<b>Cantidad de hogares</b>	<b>Porcentaje de hogares</b>
Muy bajo	458	21.4
Bajo	842	39.4
Medio bajo	525	24.6
Medio Alto	238	11.1
Medio Alto-Alto	73	3.4
Total de Hogares	2,136	100.0

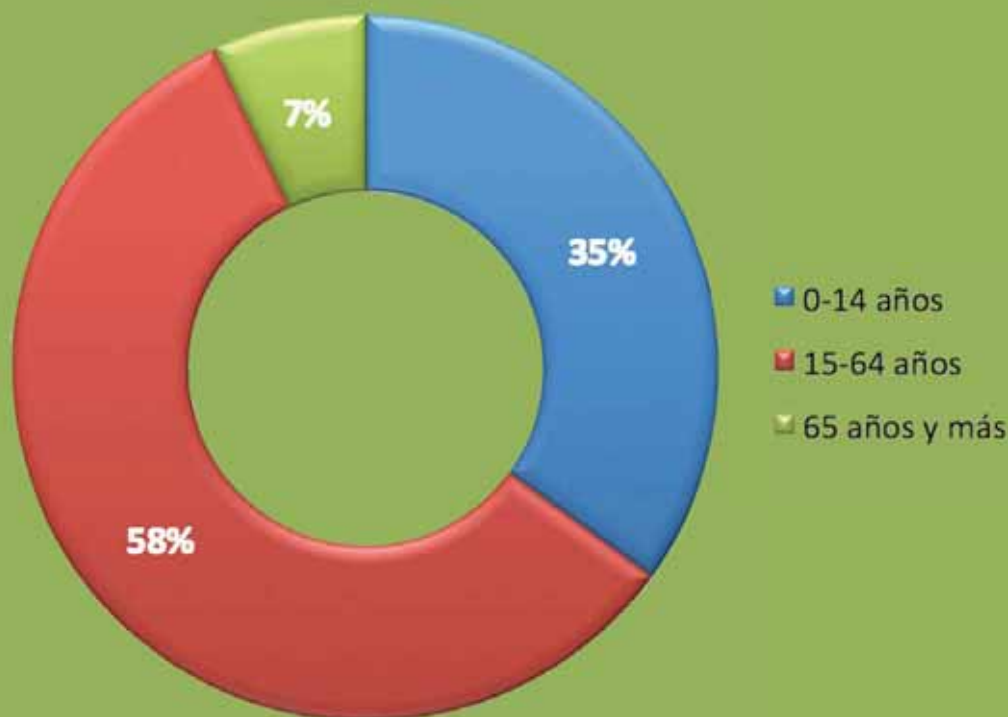
Fuente: Elaboración propia a partir de los datos suministrados por la Oficina Nacional de Estadística (ONE). Distribución geográfica de grupos socioeconómicos, República Dominicana 2002.

14- Oficina Nacional de Estadística (2007). Distribución geográfica de grupos socioeconómicos, República Dominicana 2002. Documento en línea. [www.one.gob.do/index.php?module=articles&func=view&ptid=14&catid=143](http://www.one.gob.do/index.php?module=articles&func=view&ptid=14&catid=143)

Cabe destacar que, según el Censo Nacional de Población y Vivienda 2002, el mayor porcentaje de la composición etaria de la población se corresponde con el rango de edad de la población económicamente activa, entre 15 y 64 años de edad (58%), como se muestra en el gráfico No. 1. Este porcentaje se asemeja, según esta misma fuente, a los datos presentados para la composición etaria a nivel nacional, la cual para ese renglón corresponde a un 60%<sup>15</sup>.

**Gráfico No.1**

### **Composición Etaria de la Población**



Fuente: VIII Censo Nacional de Población y Vivienda, 2002

Para dar servicio a la población en general, en el municipio existe una Oficialía Civil, un Juzgado de Paz y una Junta Electoral Municipal. No existen instituciones que den servicio a la población vulnerable.

<sup>15</sup>- VIII Censo Nacional de Población y Vivienda. Oficina Nacional de Estadística (ONE), 2002.



## Educación

El municipio de Jamao al Norte pertenece al Distrito Escolar 01 de la Regional 06 del Ministerio de Educación. En el municipio existe un total 17 planteles educativos, 15 de nivel básico y 2 de nivel medio. Además de esto se cuenta con un colegio privado y un centro tecnológico comunitario (CTC) que imparte cursos y servicios de informática y cuenta con una sala digital<sup>16</sup>.

Para el período escolar 2010-2011, la matrícula escolar en los centros públicos era de 1,760 estudiantes en el nivel básico y 866 en el nivel medio. El personal docente alcanzaba un total de 91 profesores: 63 en el nivel básico y 28 en el nivel medio.

A nivel superior, se estima que el municipio cuenta con una centena de estudiantes universitarios, aproximadamente; estos asisten a las universidades de Puerto Plata, Moca y Santiago<sup>17</sup>.

Según el Censo Nacional de Población y Vivienda del 2002, el 78% de la población del municipio sabía leer y escribir, lo cual resulta coincidente con el porcentaje a nivel nacional. Sin embargo, considerando el elevado porcentaje de población joven del municipio, se destaca el hecho de que 22% de la población se encuentre en condiciones de analfabetismo.

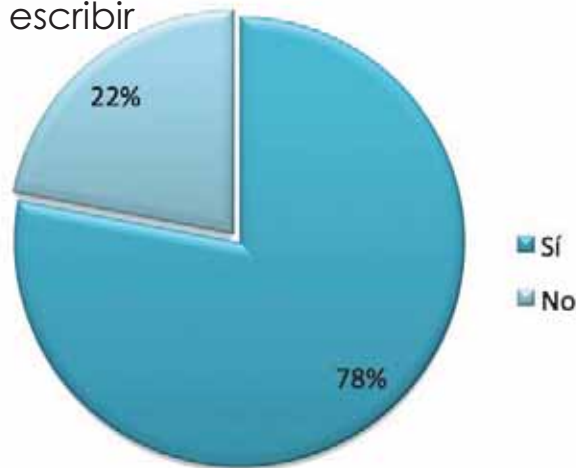
16- Entrevista realizada a Pablo Guzmán, técnico del Distrito Escolar 01-06. 2011.

17- Idem.



**Gráfico No. 2**

Porcentaje de la población mayor de 3 años que sabe leer y escribir

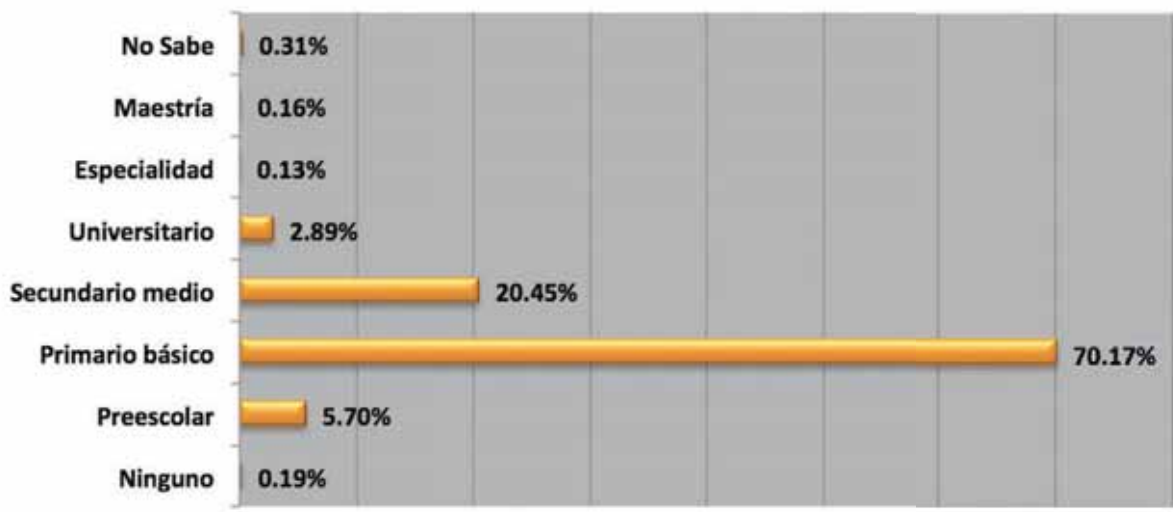


Fuente: VIII Censo Nacional de Población y Vivienda, 2002

En este mismo orden, cabe destacar que, de la población del municipio de tres años o más de edad, el 70% contaba sólo con un nivel de instrucción básico o inferiores, situación que indica la necesidad de realizar esfuerzos orientados a incrementar el nivel educativo de la población del municipio, por parte de las autoridades correspondientes.

**Gráfico No. 3**

Porcentaje de población de 3 años o más por Nivel de Instrucción



Fuente: VIII Censo Nacional de Población y Vivienda, 2002



Entre las problemáticas que enfrenta el municipio en lo referente al sector educativo se mencionan la escasez de personal docente y de servicios en las escuelas, los bajos salarios pagados al personal, la escasez de equipamiento en las escuelas y el deterioro de la condición física de algunas de estas infraestructuras educativas, específicamente las ubicadas en los parajes Los Moluses, El Ramonal, Hojas Anchas, Arroyo Frío, La Filipina, Las Caobas, Boca de Jamao, Los Brazos, Palo Roto y El Saladillo. En la zona urbana

del municipio, la Escuela Salomé Ureña necesita ser ampliada y reparada. Asimismo, es necesaria la construcción de un liceo en la comunidad de Arroyo Frío en Villa Trina<sup>18</sup>.

En otro orden, una de las principales demandas del sector educativo del municipio es la necesidad de un distrito educativo para el municipio ya que actualmente están adscritos al Distrito Educativo 01 localizado en Sabaneta de Yásica, distrito municipal de Sosúa.



## Salud

Jamao al Norte pertenece a la Regional II del Ministerio de Salud Pública y Asistencia Social. Este municipio cuenta con un Hospital Municipal en el centro urbano y una policlínica en la sección rural de Los Brazos. Los servicios que ofrece el hospital son emergencias, consultas, cirugías menores y laboratorio, además cuenta con una farmacia y una botica popular. Según la Memoria Anual 2010 del Ministerio de Salud Pública y Asistencia Social, para ese año este hospital contaba con 28 camas.

Por su localización, este hospital le brinda servicios a la población de los distritos municipales de Veragua, del Municipio de Gaspar Hernández, y Sabaneta de Yásica, del Municipio de Sosúa. La infraestructura del hospital se encuentra en buenas condiciones ya que fue remodelado en el 2011, sin embargo necesita la apertura de otras áreas de especialidades como son ortopedia, rayos x y sonografía. Además, el hospital necesita un aumento del subsidio que reciben por parte del Estado, ya que sus ingresos no son suficientes para ofrecer un servicio de calidad<sup>19</sup>.

18- Entrevista realizada a Pablo Guzmán, técnico del Distrito Escolar 01-06. 2011.

19- Entrevista realizada al Doctor Isidro Alejandro Tejada Camacho, subdirector del Hospital Municipal de Jamao al Norte. 2011.



En el municipio se cuenta, además, con 3 farmacias privadas y una botica popular localizada en la policlínica de la sección rural de Los Brazos.

Por otra parte, la sección rural Las Caobas requiere la construcción o habilitación de una policlínica y una botica popular que brindarían servicios a 8 parajes del municipio: Arroyo del Agua, Palo Roto, Arroyo del Gato, Los Moluses, Palo Blanco, Arroyo Frío, Arroyo Llano y el Saladillo.

En cuanto a la salud general de la población del municipio, se entiende que un área de la medicina que debe ser mejorada es la preventiva, con especial atención a la población pobre de la zona urbana y rural del esta demarcación<sup>20</sup>.



## Actividad Deportiva

Las actividades deportivas más practicadas en el municipio son el beisbol, baloncesto, softball y voleibol, existiendo una liga deportiva para cada una de las tres primeras disciplinas mencionadas.

Anualmente, durante el mes de septiembre, es celebrada la semana deportiva municipal, organizada por el Ayuntamiento, las ligas deportivas y el Ministerio de Deporte. En este evento deportivo se realizan campeonatos de

beisbol, softball, voleibol y de algunos juegos de mesa como ajedrez y dominó. Como parte de la estructura del Ayuntamiento, existe una Unidad de Deportes que se encarga de dirigir y coordinar algunas actividades deportivas del municipio, para lo cual cuentan con 2 monitores deportivos, ambos pagados por el Ayuntamiento.

Entre las principales problemáticas que se presentan en el tema deportivo se mencionan la falta de útiles deportivos y los escasos recursos económicos con los que cuenta el municipio para el desarrollo de las actividades cotidianas.

20- Idem.



## Cultura e Identidad

La principal actividad cultural de Jamao al Norte es el Carnaval, celebrado durante el mes de marzo con la presentación de diferentes grupos de comparsas del municipio, los distritos municipales cercanos y otros municipios más grandes como La Vega, Moca y Santiago.

El Batton Ballet y el Ballet Folclórico son los grupos culturales más importantes, ambos patrocinados por el Ayuntamiento. Una actividad que promovió los valores culturales y la identidad del municipio lo fue la Semana Cultural, celebrada en la sección rural Las Caobas en el año 2008, sin embargo no se siguió realizando anualmente por la falta de recursos y de planificación.

Dentro del municipio existen 3 clubes culturales y recreativos que realizan eventos culturales y actividades públicas y privadas. Estos clubes están ubicados 1 en el centro urbano, y los otros 2 en las secciones rurales Las Caobas y Los Brazos, respectivamente.

Dentro del Ayuntamiento existe una Unidad de Cultura la cual coordina algunas actividades, sin embargo no cuenta con un programa cultural para el municipio ni tiene comunicación con el Ministerio de Cultura. Dentro del municipio no existen academias o escuelas que promuevan el arte y la cultura entre la población.

## Equipamiento de Seguridad Ciudadana

Dentro del municipio existe un cuartel de la Policía Nacional el cual pertenece a la Compañía 29 del Municipio de Moca. Este cuartel cuenta con un personal de 5 miembros, lo que resulta insuficiente para abarcar todo el municipio y cuenta con poco equipamiento para ejercer las funciones propias de la institución<sup>21</sup>. El municipio no cuenta con policía municipal.

Entre las principales problemáticas que afectan la tranquilidad y el orden público en el municipio se destacan la venta de estupefacientes y los robos, situación que se agrava por la falta del personal policial. Actualmente en el municipio no existe un cuerpo de bomberos, por lo que se utilizan los servicios de los bomberos municipales de Moca y Gaspar Hernández y en muchas ocasiones la ciudadanía debe colaborar en la detención de los siniestros.

21- Entrevista realizada al señor Miguel García Rodríguez, Mayor de la Policía Municipal. Comandancia de Jamao al Norte. 2011.





## Religión

Al igual que en el resto del país, la mayoría de los habitantes de Jamao al Norte practican el Catolicismo, aunque también existen iglesias donde se practica el Protestantismo. En total estas dos congregaciones cuentan con 23 iglesias en el municipio. Las iglesias localizadas en las comunidades de Arroyo Frío, Las Caobas y Boca de Jamao necesitan ser reparadas.

## Economía local

Según el censo del 2002, la población económicamente activa era de 3,041 habitantes y la tasa de desempleo abierto era de 13%, por debajo de la tasa de desempleo abierto a nivel nacional, que para entonces era de 14%. En ese entonces, la actividad económica predominante era la agropecuaria con un 27%.

Actualmente, uno de los principales problemas que se presentan en el municipio es la falta de fuentes de empleos, situación que influye en que los habitantes del municipio, especialmente la población joven y/o preparada académicamente, emigre a otras ciudades cercanas como Puerto Plata, Sosúa, Cabarete o Santiago en busca de nuevas oportunidades laborales.

### Principales actividades económicas

El municipio de Jamao al Norte se localiza dentro de la ladera norte de la Cordillera Septentrional, presentando terrenos aptos para la producción agropecuaria<sup>22</sup>. Este municipio

pertenece a la Sectorial Norte del Ministerio de Agricultura y los principales productos agrícolas que se cosechan son café, aguacate, yautía y plátanos. Sin embargo, a pesar de estas condiciones favorables para la siembra que existen en el municipio, cada vez son menos las personas que se dedican a esta actividad por la ausencia de una política de incentivos que la promueva y fomente<sup>23</sup>.

Otra de las actividades económicas del municipio es la cría de ganado vacuno para la producción de leche y carne, existiendo en el municipio la Asociación de Ganaderos de Jamao al Norte-ASOGAJAN-, la cual alberga a 76 ganaderos del municipio. Los miembros de esta asociación producen aproximadamente 4,500 litros de leche diariamente, sin embargo la producción de leche en el municipio se estima en 10,000 litros aproximadamente<sup>24</sup>. Parte de la leche que se produce en el municipio es utilizada para la producción de queso y otros productos lácteos de pequeñas fábricas localizadas en las comunidades de Las Espinas, Hojas Anchas y La Filipina<sup>25</sup>.

22- José E. Marcano. Zonas de Vida. Bosque Húmedo Subtropical. Documento de Línea. <http://www.jmarcano.com/ecohis/zonas/humedos.html>

23- Levantamiento de información realizado por la Oficina Municipal de Planificación y Programación. 2011.

24- Entrevista a Octavio Grullón, presidente de la Asociación de Ganaderos de Jamao al Norte. 2011.

25- Idem.



Otra actividad relacionada a la ganadería pero en menor escala es la crianza de cerdos. En cuanto a las problemáticas del sector ganadero, las malas condiciones de los caminos vecinales que no les permite tener una ruta comercial es la principal preocupación del sector. Otras problemáticas lo son la falta de títulos de propiedad de algunos terrenos ganaderos para el acceso a crédito financiero, los altos precios de los insumos lecheros y la poca protección de la producción local por parte del estado central<sup>26</sup>.

En los últimos años comienza a desarrollarse en el municipio la avicultura, con la producción de pollos, gallinas y huevos. Existen 3 granjas avícolas ubicadas en los sectores de La Laguna, el Ramonal y Palo Roto respectivamente. Entre las problemáticas del sector se pueden citar el alto costo de los alimentos para la crianza avícola y la poca protección por parte de las instancias correspondientes hacia los productos de origen local<sup>27</sup>.



Desde su fundación, Jamao al Norte es un gran productor de árboles maderables en la zona ya que ubicación dentro de la Cordillera Septentrional es propicia para estos fines<sup>28</sup>. En el municipio existen alrededor de 1,500 tareas sembradas de árboles maderables destacándose las comunidades de Palo Roto y Arroyo Frío con la siembra de Caoba, Roble y Palma<sup>29</sup>. En relación a esto, dentro de la comunidad de Arroyo del Gato se está llevando a cabo un proyecto de siembra de caoba criolla<sup>30</sup>. Las principales problemáticas de este sector son el contrabando de madera y la tala de árboles sin los debidos permisos<sup>31</sup>.

Las principales actividades comerciales dentro del municipio se presentan en su centro urbano donde existen pequeños establecimientos de supermercados, colmados, farmacias, ferreterías y centros de diversión. Según el Directorio de Empresas y Establecimientos 2010 de la Oficina Nacional de Estadísticas, para ese año sólo se encontraban registradas en el municipio 1 empresa y 4 establecimientos comerciales.

Otras fuentes generadoras de ingreso a la población son de tipo informal, como los centros de belleza y establecimientos de venta de alimentos, destacándose los que se encuentran en las cercanías de los balnearios. Para suplir las necesidades de productos y servicios, la mayoría de los habitantes del municipio se trasladan a otros centros poblacionales más grandes como Moca, Santiago y Puerto Plata<sup>32</sup>.



26-Idem.

28-Levantamiento de información realizado por la Oficina Municipal de Planificación y Programación (OMPP). 2011.

29-José E. Marcano. Zonas de Vida. Bosque Húmedo Subtropical. Documento en Línea. [www.jmarcano.com/ecohis/zonas/humedos.html](http://www.jmarcano.com/ecohis/zonas/humedos.html)

30-Levantamiento de información realizado por la Oficina Municipal de Planificación y Programación (OMPP). 2011.

31-Voz Diaria. Se desarrolla proyecto modelo cultivo de caoba criolla en Jamao al Norte (2012). Documento en línea. [www.vozdiaria.com.do/noticias/economia/8528/se-desarrolla-proyecto-modelo-cultivo-de-caoba-criolla-en-jamao-al-norte](http://www.vozdiaria.com.do/noticias/economia/8528/se-desarrolla-proyecto-modelo-cultivo-de-caoba-criolla-en-jamao-al-norte)

32- Levantamiento de información realizado por la Oficina Municipal de Planificación y Programación (OMPP). 2011.

Las principales actividades turísticas del municipio se presentan en sus balnearios, los cuales por su cercanía a otros centros turísticos, reciben a visitantes nacionales y extranjeros. Las principales necesidades de este sector están dadas por la carencia de infraestructura adecuada para estos fines, tales como hoteles y/o casas de alberge y restaurantes<sup>33</sup>.

## Sector financiero

En el municipio no existen entidades bancarias, por lo que las actividades relacionadas a este sector se realizan en otros municipios cercanos. Para el municipio es de importancia el establecimiento de una entidad financiera ya que ayudaría a dinamizar la economía local.



## Medio ambiente y Recursos Naturales

El municipio de Jamao al Norte cuenta con importantes recursos renovables. Los Ríos Jamao y Yásica, que nacen en la Cordillera Septentrional son los más importantes cuerpos de agua del municipio. El municipio se ubica en la zona de vida de bosque húmedo subtropical, con biotemperaturas en los lugares cercanos a la costa y abiertos con una media anual de 23°C a 24 °C y en los lugares de mayor elevación o próximos a las vertientes de las cordilleras la biotemperatura media anual es de 21° o menos<sup>34</sup>.

Existen terrenos aptos para la siembra de árboles maderables, entre los que se destacan la caoba, el roble, Juan Primero y la palma real dominicana<sup>35</sup>. En cuanto a la fauna existente, en los ríos se pueden observar algunas especies de peces destacándose el dajao<sup>36</sup> y algunos crustáceos como la jaiba<sup>37</sup> y camarones. Entre las aves están presentes la cigua palmera (ave

nacional dominicana), el carpintero y la cotorra entre otras<sup>38</sup>.

El principal problema de los recursos naturales es la tala de árboles para conuquismo, hecho que se presenta principalmente en las secciones rurales de Las Caobas y La Filipina<sup>39</sup>. Otros problemas que se observan son la contaminación de los suelos y fuentes acuíferas por la aplicación de pesticidas en los territorios agrícolas y ganaderos, la cercanía de algunos criaderos de animales a las orillas de los ríos, la extracción de material de los ríos para agregados sin la debida supervisión de las instancias correspondientes, y la ausencia de un adecuado sistema de recolección de aguas residuales<sup>40</sup>. En este orden, según el VIII Censo Nacional de Población y Vivienda del año 2002, 76% de los hogares existentes a la fecha en el municipio utilizaba la letrina como servicio sanitario, provocando también la contaminación del suelo.

32-Idem. 33-Idem.

34-José E. Marcano. Mi país, República Dominicana. Documento en Línea. [www.mipais.jmarcano.com](http://www.mipais.jmarcano.com).

35-José E. Marcano. Zonas de Vida. Bosque Húmedo Subtropical. Documento en Línea. [www.jmarcano.com/ecohis/zonas/humedos.html](http://www.jmarcano.com/ecohis/zonas/humedos.html)

36-El dajao es un pez de río, muy común, de carne estimada. Tiene unos 30 centímetros de largo, el lomo oscuro y el vientre plateado, escamas comunes y cola ahorquillada.

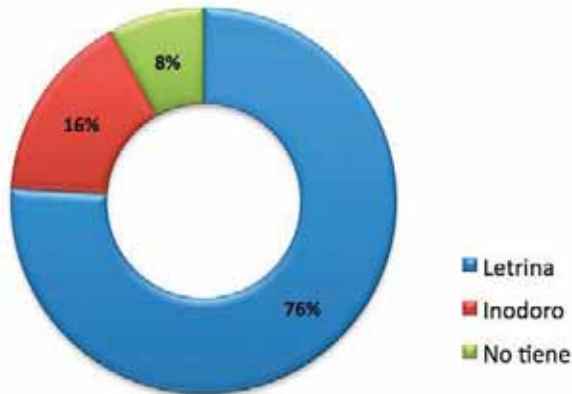
37-La jaiba es una especie de cangrejo de río.

38-José E. Marcano. Zonas de Vida. Bosque Húmedo Subtropical. Documento en Línea. [www.jmarcano.com/ecohis/zonas/humedos.html](http://www.jmarcano.com/ecohis/zonas/humedos.html)

39-Levantamiento de información realizado por la Oficina Municipal de Planificación y Programación (OMPP). 2011.

40-Idem.

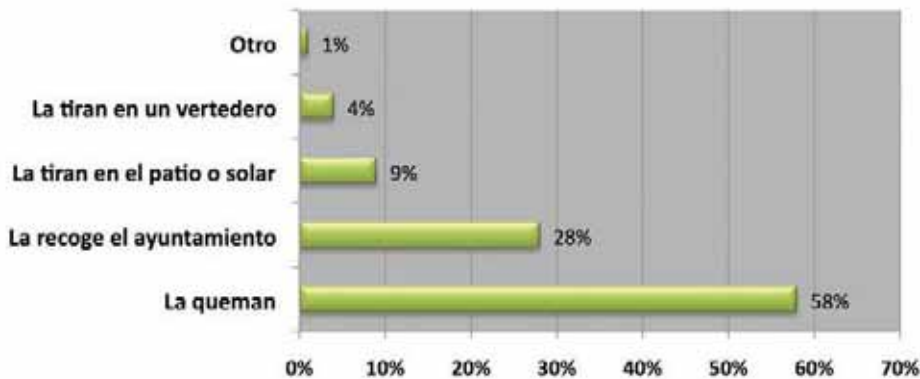
**Gráfico No. 4**  
Porcentaje de Hogares por Tipo de Servicio Sanitario



Según la misma fuente, 58% de los hogares utilizaban la quema de basura como el método de eliminación de los residuos sólidos, situación que todavía impera en el municipio, convirtiéndose en otro de los focos de problemas medioambientales.

Fuente: VIII Censo Nacional de Población y Vivienda, 2002

**Gráfico No. 5**  
Porcentaje de hogares según método de eliminación de basura



Fuente: VIII Censo Nacional de Población y Vivienda, 2002

# Territorio y movilidad

## Vivienda



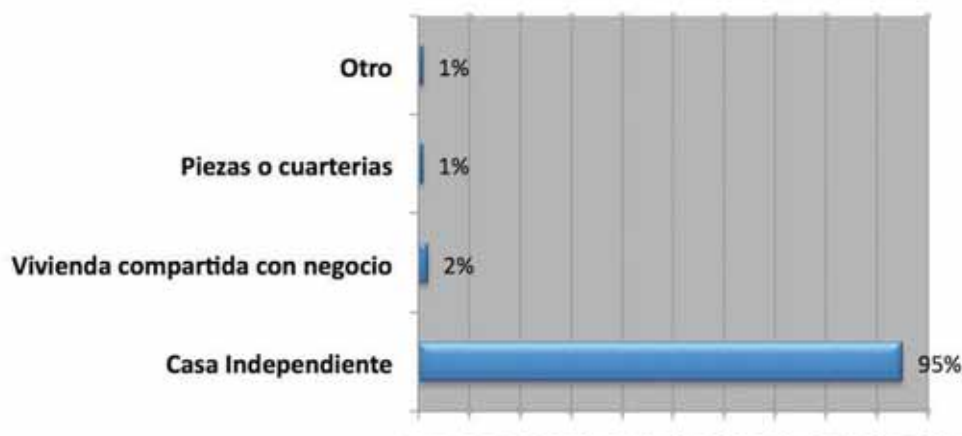
Según el VIII Censo Nacional de Población y Vivienda del año 2002, el municipio de Jamao al Norte contaba con 2,129 viviendas particulares ocupadas. El material de construcción predominante en las paredes era el bloque o concreto (46%), seguido por la tabla de palma (27%); en los pisos predominaban el cemento (78%), tierra (14%) y mosaico (5%). Por último, el material predominante en los techos era zinc (86%) y concreto (6%). En ese entonces, la calidad estructural de las viviendas del municipio fue estimada como media-baja en un 93%.



Para el año 2010, fueron contadas 2,443 viviendas particulares ocupadas y 403 edificaciones destinadas para diversos usos comerciales de tipo formal e informal<sup>41</sup>.

### Gráfico No. 6

### Porcentaje de viviendas por tipo



Fuente: VIII Censo Nacional de Población y Vivienda, 2002



## Infraestructura vial

La vía de acceso principal en el municipio es la carretera Moca-Sabaneta de Yásica. Esta carretera necesita asfaltado y reconstrucción en algunos tramos de la sección rural Las Caobas y en el tramo que une a la sección rural Los Brazos con el distrito municipal de Sabaneta de Yásica<sup>42</sup>.

Aunque la mayoría de las calles de la zona urbana están en buen estado y cuentan con asfalto, aceras y contenes, existen sectores que necesitan un mejoramiento de sus calles. Tal es el caso de los barrios Las Lagunas, Rincón Caliente y Los Fletes, la Urbanización Tejada y la Villa Iván Guzmán; también la calle Sánchez y el camino Los Peña necesitan ser reparados<sup>43</sup>.

En este orden, el Ayuntamiento realiza un programa de mantenimiento permanente de los caminos vecinales del municipio debido a que las necesidades de reparación de los mismos son frecuentes.

41- Levantamiento de información realizado por la Oficina Municipal de Planificación y Programación. 2011.

42- Idem.

43- Idem.

## Tránsito de vehículos

Las principales áreas de conflicto vehicular dentro del municipio se encuentran en el centro urbano, específicamente en la entrada del municipio y su salida. No existen áreas destinadas a estacionamientos públicos y no se cuentan con semáforos. Sin embargo se hace necesaria la colocación de semáforos en algunas partes del centro urbano, específicamente en la carretera Jamao-Sabaneta de Yásica, frente a la escuela Salomé Ureña y otro en las inmediaciones del puente sobre el Río Jamao<sup>44</sup>.

Las calles del municipio cuentan con poca señalización y rotulación; sin embargo, el Ayuntamiento ha iniciado un anteproyecto de ordenanza para la designación de nombres y cambio de nombres a las calles del municipio.

## Transporte público

El municipio de Jamao al Norte tiene una ruta de transporte interurbano que lo conecta con los municipios de la provincia. Este servicio está organizado por un sindicato de choferes. También existe una ruta de transporte colectivo desde el municipio de Moca hasta la sección rural Las Caobas.

Las otras secciones rurales del municipio son cubiertas por "motoconchos", lo cuales han formado 3 sindicatos, uno con una parada en la zona urbana de Jamao, otro con parada en la sección rural Las Caobas, y el último con una parada en la sección rural Los Brazos.

El sistema de transporte colectivo del municipio está regulado por la Oficina Técnica de Transporte Terrestre (OTTT). No existe servicio de taxi dentro del municipio.



44- Idem.



# Infraestructura y Servicios Básicos

## Limpieza municipal

La limpieza del municipio está a cargo del Ayuntamiento el cual hace la recogida y disposición de los residuos sólidos, drenaje de aguas estancadas y limpieza de los espacios públicos. Para estos fines, cuenta con una unidad de aseo municipal conformada por un equipo de 6 personas: 1 encargado y 5 obreros, los cuales no son suficientes para realizar estas funciones.

La frecuencia de la recogida de basura es diaria, incluyendo los domingos. Sin embargo, existen sectores de las zonas rurales a los que no se les presta el servicio, ya que las vías de acceso hacia ellos son estrechas para el paso de los vehículos recolectores. El servicio de recogida de basura es cobrado por el Ayuntamiento, pero no todos los usuarios lo pagan.

La disposición final de los residuos se hace en un terreno ubicado en la sección rural de Jamao al Sur, en la comunidad de Los Moluses, el cual cuenta con aproximadamente 1,800 mts<sup>2</sup>. Aunque en principio esta disposición se hacía a cielo abierto, actualmente se están construyendo fosas para el enterramiento de los desechos. Para el manejo de este vertedero se está recibiendo asistencia del Ministerio de Medio Ambiente y Recursos Naturales.

## Mercado

Actualmente Jamao al Norte no cuenta con un mercado municipal porque los habitantes del municipio se abastecen en los pequeños establecimientos que se encuentran en el centro urbano y en las secciones rurales del municipio. Esta situación no permite que los productores locales puedan comercializar sus productos dentro del municipio de forma adecuada haciéndose necesaria la construcción de 2 mercados municipales, uno en el área urbana y otro en la sección rural de Las Caobas.

## Matadero

El municipio cuenta con un matadero municipal en la zona urbana, específicamente en el barrio Las Cayitas y está cedido en calidad de provento. Este equipamiento se encuentra en buenas condiciones, pero el sacrificio de animales se realiza sin la debida supervisión por parte del Ministerio de Salud Pública.





## Cementerios y servicios funerarios

Jamao al Norte cuenta con 5 cementerios municipales: 1 ubicado en el centro urbano y los 4 restantes en las secciones rurales de Los Brazos, Las Caobas y Jamao al Sur. En esta última se encuentran 2 cementerios en las comunidades de Arroyo del Gato y Las Espinas.

El cementerio del centro urbano ha agotado su capacidad por lo que necesita ser ampliado. Los cementerios restantes necesitan reparaciones para su mejor funcionamiento y en la sección rural La Filipina se necesita la construcción de un cementerio. En el municipio no existen funerarias, por lo que los actos fúnebres son realizados en las viviendas.

## Alumbrado público

La mayoría de los barrios del centro urbano poseen alumbrado eléctrico, pero se necesita que se le dé mantenimiento al sistema. En cuanto a la zona rural los parajes Palo Blanco, La Jagua, Arroyo del Gato, La Piedra, Los Moluses, Marinero y Hojas Anchas no cuentan con alumbrado público.



## Ornato, Plazas y Parques públicos

El ornato de las áreas públicas del municipio es realizado por el Ayuntamiento Municipal, para lo que cuenta con un equipo de 3 personas. Dentro del municipio existen 3 parques municipales, 1 ubicado en el centro urbano y los 2 restantes en las secciones rurales Los Brazos y Las Caobas, respectivamente. En general la condición de estos es buena.

También en la comunidad Villa Iván Guzmán fue construido un boulevard de aproximadamente 210 m<sup>2</sup>, con la finalidad de ser un corredor ecológico para esta comunidad. Una de las prioridades del Ayuntamiento es la construcción de un parque en la sección rural Los Brazos y otro en el paraje Palo Roto de la sección rural Las Caobas.

En el municipio existen 2 centros comunales, uno ubicado en la sección rural La Filipina, el cual necesita mantenimiento, y otro en la sección rural Jamao al Sur, en el paraje de Arroyo del Gato.

## Bibliotecas públicas y centros tecnológicos

En el municipio de Jamao al Norte no existe una biblioteca municipal; sin embargo, la Escuela Básica "Salomé Ureña" cuenta con un pequeño espacio destinado a este servicio con un equipamiento limitado que funciona para los estudiantes de la misma y algunas escuelas cercanas. Cuenta con un encargado que es pagado por el Ayuntamiento.



El Centro Tecnológico Comunitario (CTC) se ubica en el centro urbano del municipio y cuenta con equipos tecnológicos para el uso de los estudiantes y la población en general. Además de las salas de cómputos, tiene áreas de estudios, salones de reuniones y de proyecciones. Se encuentra en buen estado y recibe el mantenimiento adecuado.



## Equipamiento deportivo

En el municipio existen 4 campos de beisbol (plays) y 1 campo de softball. Los campos de beisbol están ubicados en el centro urbano y en las secciones rurales de Los Brazos, Jamao al Sur (Las Espinas) y Las Caobas (Villa Iván Guzmán). Los tres últimos necesitan reparaciones. El campo de softball está ubicado en la sección rural La Filipina y necesita reparación.

Existen 3 canchas municipales las cuales se ubican en el centro urbano y en las secciones rurales Las Caobas y Los Brazos, respectivamente. Estas se encuentran en buen estado. En este orden, se necesita una cancha en la comunidad de Arroyo Frío.

## Infraestructura de servicios

El servicio de agua potable es suministrado en el municipio por la Corporación de Acueductos y Alcantarillado de Moca (CORAAMOCA), con una infraestructura compuesta por dos acueductos. Uno de estos acueductos está ubicado en la sección rural Las Caobas, abasteciendo los habitantes de 8 comunidades. El mismo funciona con deficiencia y el agua no cuenta con el tratamiento adecuado para consumo humano. El otro acueducto está ubicado en el centro urbano y abastece a las comunidades ubicadas dentro del mismo y a los habitantes de la sección rural Los Brazos.

En el municipio, existen 12 comunidades sin el servicio de agua por tuberías. En las comunidades Las Espinas y Los Moluses se encuentran en proceso de construcción dos acueductos; sin embargo, dichas obras están actualmente paralizadas.

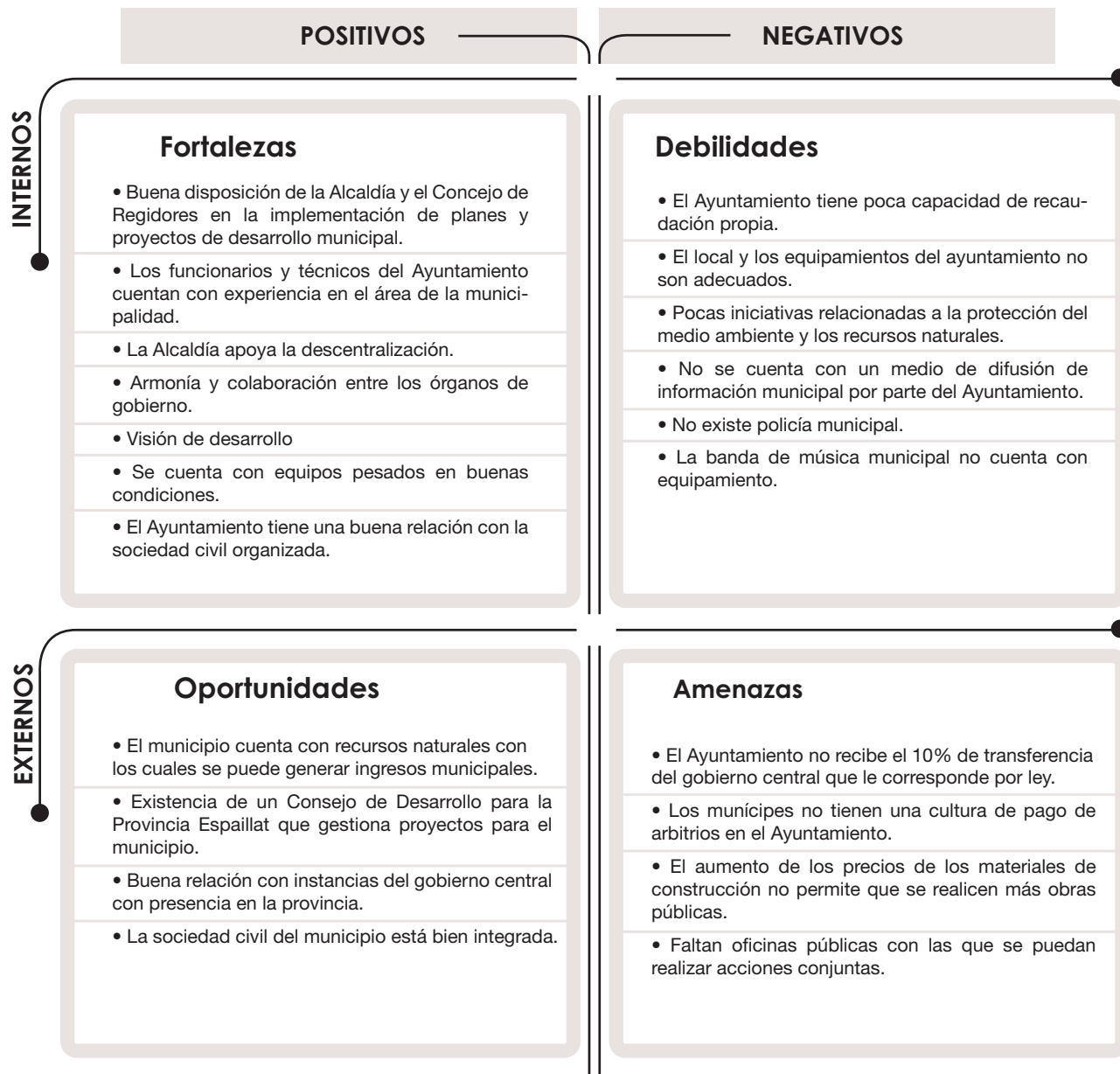
El municipio no cuenta con un sistema de recolección de aguas residuales, por lo que las casas, comercios y edificaciones en general utilizan pozos sépticos o las letrinas.

El sistema eléctrico del municipio es administrado por la Corporación de Empresas Eléctricas Estatales (CDEEE) y su distribución está a cargo de la Empresa de Distribución de Electricidad del Norte (EDENORTE). Las comunidades de Arroyo Llano, Caimoní, Hojas Anchas, El Pañón, El Pajón y La Filipina no cuentan con servicio energético. En general, el sistema eléctrico del municipio necesita mantenimiento.

En cuanto al servicio de telecomunicación, el municipio cuenta con 2 compañías de teléfonos: Orange y Claro, que cubren la zona urbana del municipio pero solo algunas áreas de la zona rural. Telecable Dominicana es la compañía de cable existente, la cual cubre la zona urbana. También existe una emisora de radio, Jamao FM, en la frecuencia 105.9 que se escucha en el municipio.

## DIAGNÓSTICO INSTITUCIONAL DEL AYUNTAMIENTO DE JAMAO AL NORTE

### MATRIZ FODA DE DIAGNÓSTICO INSTITUCIONAL







# 2.

## VISIÓN Y LÍNEAS ESTRATÉGICAS DE DESARROLLO MUNICIPAL

### Visión Estratégica de Desarrollo del Municipio de Jamao al Norte

**Jamao al Norte, un municipio turístico, reserva ecológica de la región, con una próspera economía que se sostiene en el ecoturismo y la producción agropecuaria y forestal, donde viven munícipes conscientes de su identidad, que cuidan y protegen su medio ambiente.**

### Líneas Estratégicas de Desarrollo

1. Municipio que promueve la equidad y ofrece oportunidades para el desarrollo humano.
2. Municipio ecoturístico, que fomenta el desarrollo agrícola, pecuario y forestal.
3. Municipio protector del medio ambiente, que utiliza sus recursos naturales de forma sostenible.
4. Municipio ordenado, que disfruta de una adecuada gestión del territorio.
5. Municipio embellecido, con una adecuada infraestructura de servicios y equipamiento colectivo.
6. Municipio integrado que cuenta con un gobierno local fortalecido y comprometido con su desarrollo.



# 3.

## MISIÓN Y OBJETIVOS DE LA GESTIÓN

### Misión del Ayuntamiento de Jamao al Norte

Promover el desarrollo equitativo y sostenible de Jamao al Norte, mediante una gestión municipal planificada, participativa y transparente, que ofrece servicios de calidad, e impulsa la cultura, el deporte, la educación y la economía local.

### Objetivos de la Gestión

#### Línea estratégica 1

**Municipio que promueve la equidad y ofrece oportunidades para el desarrollo humano**

- Reducir la pobreza y atender a la población vulnerable
- Incrementar la participación de niños y jóvenes en las prácticas deportivas
- Incentivar las manifestaciones culturales

#### Línea estratégica 2

**Municipio ecoturístico, que fomenta el desarrollo agrícola, pecuario y forestal**

- Consolidar la vocación ecoturística del municipio
- Ampliar la infraestructura turística del municipio
- Incentivar la producción local

### **Línea estratégica 3**

**Municipio protector del medio ambiente, que utiliza sus recursos naturales de forma sostenible**

- Preservar el medio ambiente, la biodiversidad y los recursos naturales del municipio.

### **Línea estratégica 4**

**Municipio ordenado, que disfruta de una adecuada gestión del territorio**

- Mejorar las condiciones de la infraestructura vial
- Ordenar el territorio municipal

### **Línea estratégica 5**

**Municipio embellecido, con una adecuada infraestructura de servicios y equipamiento colectivo**

- Mejorar la recolección, tratamiento y disposición final de los desechos sólidos y las aguas residuales,
- Ampliar la dotación de equipamiento colectivo y servicios básicos
- Incrementar y mejorar la dotación de parques y espacios públicos

### **Línea estratégica 6**

**Municipio integrado que cuenta con un gobierno local fortalecido y comprometido con su desarrollo**

- Fortalecer la gestión local del municipio
- Aumentar la capacidad de la recaudación propia
- Fortalecer la capacidad normativa del Ayuntamiento



# 4.

# OBJETIVOS DE LA GESTIÓN Y PROYECTOS 2011-2016

## Línea estratégica 1

Municipio que promueve la equidad y ofrece oportunidades para el desarrollo humano

<i>Objetivo de la Gestión</i>	<i>Proyectos o Programas</i>
<b>1.1 Reducir la pobreza y atender a la población vulnerable</b>	<p>1.1.1 Programa de reparación de viviendas en zonas deprimidas</p> <hr/> <p>1.1.2 Prevención del uso de estupefacientes en la población joven</p> <hr/> <p>1.1.3 Programa de acciones preventivas de enfermedades que afectan a la niñez</p> <hr/> <p>1.1.4 Programa de acciones preventivas contra los agentes que causan dengue, cólera, VIH- SIDA, papiloma humano y leptospirosis</p> <hr/> <p>1.1.5 Programa de becas y transporte universitario</p>
<b>1.2 Incrementar la participación de niños y jóvenes en las prácticas deportivas</b>	<p>1.2.1 Programa de prácticas deportivas multidisciplinarias para niños y jóvenes</p> <hr/> <p>1.2.2 Dotación de equipamiento a ligas deportivas municipales</p>
<b>1.3 Incentivar las manifestaciones culturales</b>	<p>1.3.1 Implementación de un programa de desarrollo cultural</p> <hr/> <p>1.3.2 Promoción del carnaval a nivel nacional</p> <hr/> <p>1.3.3 Habilitación de la Casa de la Cultura</p>

## Línea estratégica 2

### Municipio ecoturístico, que fomenta el desarrollo agrícola, pecuario y forestal

#### Objetivo de la Gestión

#### Proyectos o Programas

##### 2.1 Consolidar la vocación ecoturística del municipio

- 2.1.1 Promoción y difusión del turismo de aventura
- 2.1.2 Diseño y habilitación de una ruta ecoturística

##### 2.2 Ampliar la infraestructura turística del municipio

- 2.2.1 Construcción de infraestructura de servicios en las áreas turísticas
- 2.2.2 Habilitación de nuevos balnearios en Los Brazos, Boca de Jamao, Las Espinas, Paso de Pin y El Paraíso

##### 2.3 Incentivar la producción local

- 2.3.1 Apoyo al desarrollo de las producciones agrícolas, forestales y pecuarias
- 2.3.2 Programa de apoyo a la manufactura de productos locales

## Línea estratégica 3

### Municipio protector del medio ambiente, que utiliza sus recursos naturales de forma sostenible

#### Objetivo de la Gestión

#### Proyectos o Programas

##### 3.1 Preservar el medio ambiente, la biodiversidad y los recursos naturales del municipio

- 3.1.1 Construcción del corredor ecológico Palo Roto, Palo Blanco y Los Brazos-La Hicotea
- 3.1.2 Implementación del programa "Peón Caminero" en la carretera Jamao-Yásica
- 3.1.3 Programa de vigilancia y preservación de los balnearios
- 3.1.4 Control de la extracción de agregados
- 3.1.5 Programa de reforestación en las riberas de los ríos Yásica y Jamao y de los arroyos Blanco, del Agua

## Línea estratégica 4

### Municipio ordenado, que disfruta de una adecuada gestión del territorio

#### Objetivo de la Gestión

#### Proyectos o Programas

##### 4.1 Mejorar las condiciones de la infraestructura vial

- 4.1.1 Programa de construcción y reparación de aceras y contenes en la zona urbana y las secciones rurales
- 4.1.2 Reparación de las calles de la zona urbana, de la sección rural Los Brazos y la Villa Iván Guzmán
- 4.1.3 Construcción de aceras y contenes de la comunidad de Palo Roto

- 4.1.4 Encache de la calle principal de la Villa Iván Guzmán
- 4.1.5 Mejoramiento de los caminos y accesos principales al municipio

## 4.2 Ordenar el territorio municipal

- 4.2.1 Aprobación de una normativa básica para la regulación del territorio
- 4.2.2 Diseño e implementación de un plan de ordenamiento territorial
- 4.2.3 Ordenación del tránsito vehicular

## Línea estratégica 5

**Municipio embellecido, con una adecuada infraestructura de servicios y equipamiento colectivo**

### *Objetivo de la Gestión*

#### **5.1 Mejorar la recolección, tratamiento y disposición final de los desechos sólidos y las aguas residuales**

### *Proyectos o Programas*

- 5.1.1 Conversión del vertedero municipal de cielo abierto a vertedero controlado
- 5.1.2 Programa para la separación y reciclaje de los desechos sólidos en las viviendas, comercios y fábricas
- 5.1.3 Canalización de las aguas pluviales en las calles

#### **5.2 Ampliar la dotación de equipamiento colectivo y servicios básicos**

- 5.2.1 Construcción de un centro comunal en la sección rural Los Brazos
- 5.2.2 Reconstrucción de las edificaciones de las iglesias de las comunidades de Arroyo Frío, Las Caobas y Boca de Jamao
- 5.2.3 Ampliación del cementerio de la zona urbana y de la sección rural de Los Brazos y construcción de un cementerio en la sección rural La Filipina
- 5.2.4 Construcción de campos de béisbol (play) en las comunidades Palo Roto, Las Caobas y en el paraje Arroyo del Gato
- 5.2.5 Construcción de canchas deportivas en las comunidades de Arroyo del Gato, Palo Roto y Arroyo Frío y reconstrucción de la cancha deportiva en Las Espinas
- 5.2.6 Instalación del Cuerpo de Bomberos Municipal
- 5.2.7 Instalación de una biblioteca municipal
- 5.2.8 Construcción de una funeraria municipal

- 5.2.9 Mejoramiento del alumbrado público en el centro urbano, Los Brazos, Palo Roto, Las Caobas, Ramonal, Las Espinas, Palo Blanco, Villa Iván Guzmán, Arroyo Frío y Boca de Jamao
- 5.2.10 Reparación de los campos de beisbol de las comunidades Los Brazos, Jamao al Sur (Las Espinas), Villa Iván Guzmán y La Filipina
- 5.2.11 Construcción de un mercado en el área urbana
- 5.2.12 Reparación del centro comunal de la sección rural La Filipina y terminación del centro comunal de la comunidad Las Espinas
- 5.2.13 Ampliación de la escuela de la comunidad de Arroyo del Gato
- 5.2.14 Construcción del cuartel policial de Los Brazos
- 5.2.15 Programa de construcción y reconstrucción de iglesias evangélicas

**5.3 Incrementar y mejorar la dotación de parques y espacios públicos**

- 5.3.1 Construcción de parques bulevares en las comunidades Los Brazos, Palo Roto, Palo Blanco y Boca de Jamao

**Línea estratégica 6**

**Municipio integrado que cuenta con un gobierno local fortalecido y comprometido con su desarrollo**

**6.1 Fortalecer la gestión local del municipio**

- 6.1.1 Fortalecimiento de las unidades municipales de Deporte y de Cultura
- 6.1.2 Apertura de una unidad de Turismo Municipal
- 6.1.3 Fortalecimiento de la Unidad Ambiental Municipal
- 6.1.4 Habilidadación de una página web
- 6.1.5 Equipamiento de la banda de música municipal
- 6.1.6 Creación de la Policía Municipal

**6.2 Aumentar la capacidad de la recaudación propia**

- 6.2.1 Ampliación y diversificación de las recaudaciones propias municipales

**6.3 Fortalecer la capacidad normativa del Ayuntamiento**

- 6.3.1 Creación e implementación de una ordenanza para el control del ruido en la zona urbana
- 6.3.2 Creación e implementación de una ordenanza para la rotulación de las calles





# 5.

## PROGRAMACIÓN DE LA INVERSIÓN 2011-2016

Líneas Estratégicas de Desarrollo	Objetivo de la Gestión	Proyectos o Programas	Duración	Costo Estimado (RD \$)	Año de Ejecución						
					2011	2012	2013	2014	2015	2016	
Municipio que promueve la equidad y ofrece oportunidades para el desarrollo humano	1.1 Reducir la pobreza y atender a la población vulnerable	1.1.1 Programa de reparación de viviendas en zonas deprimidas	5 años	2,500,000.00		●	●	●	●	●	●
		1.1.2 Prevención del uso de estupefacientes en la población joven	5 años	60,000.00		●	●	●	●	●	●
		1.1.3 Programa de acciones preventivas de enfermedades que afectan a la niñez	5 años	120,000.00		●	●	●	●	●	●
		1.1.4 Programa de acciones preventivas contra los agentes que causan dengue, cólera, VIH-SIDA, papiloma humano y leptospirosis	5 años	180,000.00		●	●	●	●	●	●

Líneas Estratégicas de Desarrollo	Objetivo de la Gestión	Proyectos o Programas	Duración	Costo Estimado (RD \$)	Año de Ejecución					
					2011	2012	2013	2014	2015	2016
Municipio que promueve la equidad y ofrece oportunidades para el desarrollo humano	1.2 Incrementar la participación de niños y jóvenes en las prácticas deportivas	1.1.5 Programa de becas y transporte universitario	6 años	900,000.00	●	●	●	●	●	●
		1.2.1 Programa de prácticas deportivas multidisciplinarias para niños y jóvenes	4 años	200,000.00	●	●	●	●		
		1.2.2 Dotación de equipamiento a ligas deportivas municipales	5 años	150,000.00		●	●	●	●	●
	1.3 Incentivar las manifestaciones culturales	1.3.1 Implementación de un programa de desarrollo cultural	5 años	500,000.00		●	●	●	●	●
		1.3.2 Promoción del carnaval a nivel nacional	5 años	500,000.00		●	●	●	●	●
		1.3.3 Rehabilitación de la Casa de la Cultura	6 meses	200,000.00				●		
Municipio ecoturístico, que fomenta el desarrollo agrícola, pecuario y forestal	2.1 Consolidar la vocación ecoturística del municipio	2.1.1 Promoción y difusión del turismo de aventura	1 año	250,000.00			●			
		2.1.2 Diseño y habilitación de una ruta ecoturística	1 año	400,000.00			●			
	2.2 Ampliar la infraestructura turística del municipio	2.2.1 Construcción de infraestructura de servicios en las áreas turísticas	1 año	250,000.00		●				
		2.2.2 Habilitación de nuevos balnearios en Los Brazos, Boca de Jamao, Las Espinas, Paso de Pin y El Paraíso	5 años	500,000.00		●	●	●	●	●
	2.3 Incentivar la producción local	2.3.1 Apoyo al desarrollo de las producciones agrícolas, forestales y pecuarias	6 años	100,000.00		●	●	●	●	●
		2.3.2 Programa de apoyo a la manufactura de productos locales	2 años	100,000.00			●			
Municipio protector del medio ambiente, que utiliza sus recursos naturales de forma sostenible	3.1 Preservar el medio ambiente, la biodiversidad y los recursos naturales del municipio	3.1.1 Construcción del Corredor ecológico Palo Roto, Palo Blanco y Los Brazos-La Hicotea	2 años	500,000.00				●	●	
		3.1.2 Implementación del programa "Peón Caminero" en la carretera Jamao-Yásica	3 años	120,000.00				●	●	●



Líneas Estratégicas de Desarrollo	Objetivo de la Gestión	Proyectos o Programas	Duración	Costo Estimado (RD \$)	Año de Ejecución						
					2011	2012	2013	2014	2015	2016	
Municipio embellecido, con una adecuada infraestructura de servicios y equipamiento colectivo	5.2 Ampliar la dotación de equipamiento colectivo y servicios básicos	5.2.1 Construcción de un centro comunal en la sección rural Los Brazos	6 meses	500,000.00			●				
		5.2.2 Reconstrucción de las edificaciones de las iglesias de las comunidades de Arroyo Frío, Las Caabas y Boca de Jamao	3 años	150,000.00	●	●					
		5.2.3 Ampliación del cementerio de la zona urbana y de la sección rural de Los Brazos y construcción de un cementerio en la sección rural La Filipina	1 año	750,000.00				●			
		5.2.4 Construcción de campos de béisbol (play) en las comunidades Palo Roto, Las Caabas y en el paraje Arroyo del Gato	3 años	500,000.00				●	●	●	
		5.2.5 Construcción de canchas deportivas en las comunidades de Arroyo del Gato, Palo Roto y Arroyo Frío y reconstrucción de la cancha deportiva en Las Espinas	4 años	550,000.00			●	●			●
		5.2.6 Instalación del Cuerpo de Bomberos Municipal	1 año	2,000,000.00						●	
		5.2.7 Instalación de una biblioteca municipal	1 año	150,000.00							●
		5.2.8 Construcción de una funeraria municipal	6 meses	1,500,000.00					●		
		5.2.9 Mejoramiento del alumbrado público en el centro urbano, Los Brazos, Palo Roto, Las Caabas, Ramonal, Las Espinas, Palo Blanco, Villa Iván Guzmán, Arroyo Frío y Boca de Jamao	6 años	250,000.00				●	●	●	●
		5.2.10 Reparación de los campos de béisbol de las comunidades Los Brazos, Jamao al Sur (Las Espinas), Villa Iván Guzmán y La Filipina	2 años	200,000.00					●		
		5.2.11 Construcción de un mercado en el área urbana	1 año	800,000.00							●

<b>Municipio integrado que cuenta con un gobierno local fortalecido y comprometido con su desarrollo</b>	<b>5.3 Incrementar y mejorar la dotación de parques y espacios públicos</b>	5.2.12 Reparación del centro comunal de la sección rural La Filipina y terminación del centro comunal de la comunidad Las Espinas	1 año	150,000.00				●			
		5.2.13 Ampliación de la escuela de la comunidad de Arroyo del Gato	6 meses	150,000.00	●						
		5.2.14 Construcción del cuartel policial de Los Brazos	6 meses	1,200,000.00			●				
		5.2.15 Programa de construcción y reconstrucción de las iglesias evangélicas	3 años	200,000.00		●			●		
		5.3.1 Construcción de parques bulevares en las comunidades Los Brazos, Palo Roto, Palo Blanco y Boca de Jamao	5 años	1,600,000.00		●			●		
	<b>6.1 Fortalecer la gestión local del municipio</b>	6.1.1 Fortalecimiento de las unidades municipales de Deporte y de Cultura	5 años	250,000.00		●			●		
		6.1.2 Apertura de la unidad de Turismo Municipal	6 meses	325,000.00				●			
		6.1.3 Fortalecimiento de la Unidad Ambiental Municipal	6 meses	100,000.00			●				
		6.1.4 Habilitación de una página web	6 meses	180,000.00					●		
		6.1.5 Equipamiento de la banda de música municipal	3 meses	200,000.00				●			
		6.1.6 Creación de la Policía Municipal	6 meses	200,000.00					●		
	<b>6.2 Aumentar la capacidad de la recaudación propia</b>	6.2.1 Ampliación y diversificación de las recaudaciones propias municipales	2 años	100,000.00				●			
		6.3.1 Creación e implementación de una ordenanza para el control del ruido en la zona urbana	3 meses	40,000.00				●			
		6.3.2 Creación e implementación de una ordenanza para la rotulación de las calles	6 meses	40,000.00					●		
	<b>Inversión Total Aproximada RD\$</b>				<b>30,505,000.00</b>						

# 6.

## ACCIONES DE GESTIÓN ANTE OTRAS ENTIDADES

Líneas Estratégicas de Desarrollo	Acción a gestionar	Entidad
<p><b>Municipio que promueve la equidad y ofrece oportunidades para el desarrollo humano</b></p>	<p>Construcción de viviendas a familias de escasos recursos Ampliación de la oferta de especialidades médicas en el hospital municipal Programa de alfabetización de adultos Apertura de un distrito escolar educativo Asignación de monitores para prácticas deportivas</p>	<p>Presidencia de la República Ministerio de Salud Pública y Asistencia Social Ministerio de Educación Ministerio de Deportes</p>
<p><b>Municipio ecoturístico, que fomenta el desarrollo agrícola, pecuario y forestal</b></p>	<p>Incentivo a la construcción de infraestructura hotelera Creación de un fondo de apoyo a las PYMES Habilitación de una sub-zona agrícola del Ministerio de Agricultura Programa de incentivo agroforestal Programa de financiamiento del sector ganadero Instalación de una sucursal de una entidad bancaria Programa de titulación de terrenos</p>	<p>Sector privado, Ministerio de Turismo Consejo Nacional de Promoción y Apoyo a las Micro, Pequeñas y Medianas Empresas Ministerio de Agricultura Superintendencia de Bancos Catastro Nacional</p>
<p><b>Municipio protector del medio ambiente, que utiliza sus recursos naturales de forma sostenible</b></p>	<p>Programa de protección y manejo de las fuentes acuíferas Protección y preservación de las áreas boscosas del municipio Programa de control y manejo de residuos orgánicos para las granjas y establos Regulación del corte de madera Declaración de reserva ecológica del área comprendida entre la zona de Arroyo Llano, Arroyo Frío, Villa Iván Guzmán y La Cana. Instalación de una oficina del Ministerio de Medio Ambiente Instalación de un parque botánico</p>	<p>Ministerio de Medio Ambiente y Recursos Naturales</p>

<b>Municipio ordenado, que disfruta de una adecuada gestión del territorio</b>	<p>Construcción de la carretera Jamaa-Las Espinas-Sosúa</p>	<p>Ministerio de Obras Públicas y Comunicaciones</p>
	<p>Construcción de la carretera Jamaa-Hojas Anchas-La Filipina</p>	
	<p>Construcción del puente que comunica la zona urbana de Jamaa con Las Espinas</p>	
	<p>Asfaltado de las principales calles y avenidas del municipio</p>	
<b>Municipio embellecido, con una adecuada infraestructura de servicios y equipamiento colectivo</b>	<p>Construcción de infraestructura para la recolección y tratamiento de las aguas residuales</p>	<p>Corporación de Acueducto y Alcantarillado de Moca (CORAAAMOCA) y Ministerio de Obras Públicas</p>
	<p>Construcción de un politécnico en la zona urbana</p>	<p>Ministerio de Obras Públicas</p>
	<p>Construcción de un edificio de oficinas públicas</p>	
	<p>Electrificación de las comunidades de Arroyo Llano, Las Tablitas y Caimoní</p>	<p>Corporación de Empresas Eléctricas Estatales (CDEEE) y Empresa Distribuidora de Electricidad del Norte (EDENORTE)</p>
	<p>Construcción de acueductos en las comunidades de Hojas Anchas, La Filipina y El Pajón</p>	<p>Corporación de Acueducto y Alcantarillado de Moca (CORAAAMOCA)</p>
	<p>Terminación de los acueductos que suplen a las comunidades de Las Espinas, Arroyo del Gato y Los Moluses</p>	
	<p>Construcción de una unidad de atención primaria y una botica popular en la sección rural de Las Caobas</p>	<p>Ministerio de Salud Pública y Asistencia Social, Presidencia de la República</p>
	<p>Construcción de una subestación eléctrica para el acueducto de la sección rural de Las Caobas para beneficio de nueve comunidades</p>	<p>Corporación de Empresas Eléctricas Estatales (CDEEE), Empresa Distribuidora de Electricidad del Norte (EDENORTE) y Corporación de Acueducto y Alcantarillado de Moca (CORAAAMOCA)</p>
	<p>Construcción de presa en el Río Jamaa</p>	<p>Presidencia de la República, Ministerio de Obras Públicas y Comunicaciones</p>
	<p>Terminación y equipamiento del nuevo Palacio Municipal</p>	<p>Gobernación Provincial</p>
<b>Municipio integrado que cuenta con un gobierno local fortalecido y comprometido con su desarrollo</b>		







# FICHAS TÉCNICAS DE PROYECTOS

## Municipio que promueve la equidad y ofrece oportunidades para el desarrollo humano

**Nombre del Proyecto:**

1.1.1 Programa de reparación de viviendas en zonas deprimidas

**Objetivo al que contribuye:**

Reducir la pobreza y atender la población vulnerable

**Justificación del proyecto:**

La población pobre del municipio no tiene acceso a una vivienda digna y muchas de sus viviendas se encuentran en condiciones de hacinamiento.

**Descripción del proyecto y principales actividades:**

Este proyecto consistirá en la reparación de viviendas a personas de escasos recursos en los sectores más empobrecidos del municipio. Se repararán aproximadamente 100 viviendas.

**Principales actividades:**

- Identificación de familias y personas más necesitadas
- Identificación de las reparaciones a realizar
- Compra de materiales
- Realización de reparaciones

**Principales aliados estratégicos:**

Presidencia de la República, PROCOMUNIDAD, Lotería Nacional

**Costo:** RD\$2,500,000.00

**Duración:** 5 años

<b>Nombre del Proyecto:</b> 1.1.2 Prevención del uso de estupefacientes en la población joven
<b>Objetivo al que contribuye:</b> Reducir la pobreza y atender a la población vulnerable
<b>Justificación del proyecto:</b> Dada la propagación del consumo de estupefacientes en la población joven del país, se quiere prever su consumo por parte de los jóvenes del municipio.
<b>Descripción del proyecto y principales actividades:</b> Este proyecto consiste en la concientización de la población joven del municipio para que se abstenga de usar drogas.
<b>Principales actividades:</b> <ul style="list-style-type: none"><li>• Creación de grupos juveniles para promover los valores morales y cívicos</li><li>• Organización de encuentros, charlas y talleres sobre las consecuencias del consumo de drogas</li><li>• Realización de actividades con el involucramiento de los jóvenes</li></ul>
<b>Principales aliados estratégicos:</b> Ministerio de la Juventud, Ministerio de Deporte, Ministerio de Cultura, entidades de cooperación internacional
<b>Costo:</b> RD\$60,000.00 <b>Duración:</b> 5 años

<b>Nombre del Proyecto:</b> 1.1.3 Programa de acciones preventivas de enfermedades que afectan a la niñez
<b>Objetivo al que contribuye:</b> Reducir la pobreza y atender a la población vulnerable
<b>Justificación del proyecto:</b> Los niños que viven en zonas vulnerables siempre son los más afectados por enfermedades y sus padres no cuentan con los recursos necesarios para atenderlos en caso de enfermedades.
<b>Descripción del proyecto y principales actividades:</b> Este proyecto consiste en la realización de acciones que ayuden a prever las principales enfermedades que afectan a la niñez del municipio, como son la poliomielitis, la meningitis, el sarampión, el dengue, el cólera, etc.
<b>Principales actividades:</b> <ul style="list-style-type: none"><li>• Coordinación de acciones con el Ministerio de Salud Pública y Asistencia Social</li><li>• Levantamiento de información sobre la cantidad de niños que viven en zonas vulnerables</li><li>• Organización de encuentros, charlas y talleres a familias sobre la prevención de enfermedades.</li><li>• Jornadas de vacunación.</li></ul>
<b>Principales aliados estratégicos:</b> Ministerio de Salud Pública, entidades de cooperación internacional, organizaciones de la sociedad civil
<b>Costo:</b> RD\$120,000.00 <b>Duración:</b> 5 años

**Nombre del Proyecto:**

1.1.4 Programa de acciones preventivas contra los agentes que causan dengue, cólera, VIH-SIDA, papiloma humano y leptospirosis

**Objetivo al que contribuye:**

Reducir la pobreza y atender la población vulnerable

**Justificación del proyecto:**

La población vulnerable es la más afectada por las enfermedades y muchas veces no cuenta con los recursos necesarios para solicitar atención especializada en caso de enfermedades.

**Descripción del proyecto y principales actividades:**

En este proyecto se realizarán acciones que ayuden a prever enfermedades que afectan a la población en general del municipio.

**Principales actividades:**

- Coordinación de acciones con el Ministerio de Salud Pública y Asistencia Social
- Organización de encuentros, charlas y talleres a familias sobre la prevención de enfermedades
- Fumigación de sectores del municipio
- Jornadas de vacunación

**Principales aliados estratégicos:**

Ministerio de Salud Pública, entidades de cooperación internacional, organizaciones de la sociedad civil

**Costo:** RD\$180,000.00    **Duración:** 5 años

**Nombre del Proyecto:**

1.1.5 Programa de becas y transporte universitario

**Objetivo al que contribuye:**

Reducir la pobreza y atender a la población vulnerable

**Justificación del proyecto:**

Muchos jóvenes del municipio no pueden asistir a las escuelas y universidades por falta de recursos económicos y en el municipio no existen universidades, por lo que los jóvenes deben trasladarse a otros municipios para estudiar. Los estudios ayudan a mantener a la población joven alejada de las drogas y otros males que afectan a la sociedad.

**Descripción del proyecto y principales actividades:**

El programa otorgará becas a jóvenes de escasos recursos dentro del municipio que cuenten con buenas calificaciones. También se ofrecerá transporte en autobús a estudiantes universitarios a las ciudades de Moca, Puerto Plata y Santiago para ayudarlos y motivarlos a que realicen una carrera.

**Principales actividades:**

- Compra o adquisición de un vehículo de transporte para estudiantes
- Diseño de ruta y horarios para el uso del transporte universitario
- Gestión de becas en instituciones educativas
- Entrega de útiles escolares

**Principales aliados estratégicos:**

Ministerio de Educación, universidades

**Costo:** RD\$900,000.00    **Duración:** 6 años

**Nombre del Proyecto:**

**1.2.1** Programa de prácticas deportivas multidisciplinarias para niños y jóvenes

**Objetivo al que contribuye:**

Incrementar la participación de niños y jóvenes en las prácticas deportivas

**Justificación del proyecto:**

preparar niños y jóvenes con mente sana.

Las disciplinas deportivas que se practican en el municipio necesitan mayor coordinación y apoyo.

Las prácticas deportivas ayudan a adquirir disciplina en la población joven.

**Descripción del proyecto y principales actividades:**

El proyecto consistirá en la elaboración de un programa en el cual los niños y jóvenes practiquen diferentes deportes con la supervisión de monitores deportivos.

**Principales actividades:**

- Programación de clases con monitores deportivos
- Coordinación de torneos municipales e intermunicipales
- Habilitación de escuela de béisbol municipal

**Principales aliados estratégicos:**

Ministerio de Deportes, Ministerio de la Juventud

**Costo:** RD\$200,000.00 **Duración:** 4 años

**Nombre del Proyecto:**

**1.2.2** Dotación de equipamiento a ligas deportivas municipales

**Objetivo al que contribuye:**

Incrementar la participación de niños y jóvenes en las prácticas deportivas

**Justificación del proyecto:**

Las ligas deportivas municipales necesitan un mejor equipamiento deportivo.

**Descripción del proyecto y principales actividades:**

Este proyecto consiste en suplir de equipamiento adecuado a las ligas deportivas del municipio, consistente en uniformes y útiles deportivos.

**Principales actividades:**

- Inventario de las principales necesidades de equipamiento de las ligas municipales
- Compra de útiles deportivos
- Entrega de útiles deportivos

**Principales aliados estratégicos:**

Ministerio de Deporte, Ministerio de la Juventud

**Costo:** RD\$150,000.00 **Duración:** 5 años

**Nombre del Proyecto:**

**1.3.1** Implementación de un programa de desarrollo cultural

**Objetivo al que contribuye:**

Incentivar manifestaciones culturales

**Justificación del proyecto:**

Es necesario diversificar y ampliar la oferta de actividades culturales en el municipio.

Descripción del proyecto y principales actividades:

Se realizará un programa para el impulsar el desarrollo de las principales manifestaciones culturales del municipio como son el carnaval y las fiestas patronales y navideñas, así como todas aquellas que representen el folclor del municipio.

**Principales actividades:**

- Inventario de las manifestaciones culturales del municipio
- Creación de grupos culturales de jóvenes
- Celebración de la semana cultural municipal

**Principales aliados estratégicos:**

Ministerio de Cultura, Ministerio de Turismo, Federación Dominicana de Municipios (FEDOMU), organizaciones socio- culturales del municipio

**Costo:** RD\$500,000.00    **Duración:** 5 años

**Nombre del Proyecto:**

**1.3.2** Promoción del carnaval a nivel nacional

**Objetivo al que contribuye:**

Incentivar las manifestaciones culturales

**Justificación del proyecto:**

El carnaval del municipio está fundamentado en las raíces históricas, único en su estilo por la participación ciudadana, pero es poco conocido a nivel nacional y de otras comunidades cercanas.

**Descripción del proyecto y principales actividades:**

El proyecto consiste en promover y difundir las actividades propias de las fiestas de carnaval a nivel nacional utilizando los medios de comunicación.

**Principales actividades:**

- Realización de encuentros con los diferentes sectores que participan en el carnaval
- Creación de un comité para la realización del carnaval
- Diálogo con el Ministerio de Turismo y operadores turísticos de la zona
- Elaboración y reproducción de brochures y afiches de carnaval
- Realización de un media tour

**Principales aliados estratégicos:**

Ministerio de Turismo, operadores turísticos, sociedad civil, grupos carnalescos, Asociación para el Desarrollo de la Provincia Espaillat

**Costo:** RD\$500,000.00    **Duración:** 5 años

<p><b>Nombre del Proyecto:</b>  <b>1.3.3</b>   Habilitación de la Casa de la Cultura</p>
<p><b>Objetivo al que contribuye:</b>                  Incentivar las manifestaciones culturales</p>
<p><b>Justificación del proyecto:</b>                  Para fortalecer la gestión cultural en el municipio hace falta contar con un lugar donde se puedan desarrollar las actividades de animación y formación, que se convierta en punto de encuentro y referencia de la dinámica cultural del municipio.</p>
<p><b>Descripción del proyecto y principales actividades:</b>                  Con el proyecto se habilitará un espacio destinado a la realización de actividades culturales para toda la población. Las actividades a desarrollarse en el mismo serán teatro, pintura, escultura, etc. También servirá para realizar exposiciones.</p>
<p><b>Principales actividades:</b></p> <ul style="list-style-type: none"> <li>•       Habilitación de un local</li> <li>•       Contratación del personal</li> <li>•       Elaboración de un programa de actividades</li> </ul>
<p><b>Principales aliados estratégicos:</b>                  Ministerio de Cultura, entidades de cooperación internacional, Asociación para el Desarrollo de la Provincia Espaillat</p>
<p><b>Costo:</b> RD\$200,000.00   <b>Duración:</b> 6 meses</p>

## Municipio Ecoturístico, que fomenta el desarrollo agrícola, pecuario y forestal

<p><b>Nombre del Proyecto:</b>  <b>2.1.1</b>   Promoción y difusión del turismo de aventura</p>
<p><b>Objetivo al que contribuye:</b>                  Consolidar la vocación ecoturística del municipio</p>
<p><b>Justificación del proyecto:</b>                  Las condiciones naturales del municipio le dotan amplias posibilidades para desarrollar el turismo de aventura, pero este potencial no se promociona a nivel nacional o internacional.</p>
<p><b>Descripción del proyecto y principales actividades:</b>                  Se promocionarán los lugares del municipio que tienen las condiciones para practicar el turismo de aventura. Esta promoción se hará a nivel provincial y nacional a través de los medios de comunicación en coordinación con el Ministerio de Turismo y los operadores turísticos.</p>
<p><b>Principales actividades:</b></p> <ul style="list-style-type: none"> <li>•       Coordinación de actividades con el Ministerio de Turismo y operadores turísticos de la zona</li> <li>•       Realización de un programa de actividades relacionadas al turismo de aventura</li> <li>•       Realización de carteles y vallas</li> </ul>
<p><b>Principales aliados estratégicos:</b>                  Ministerio de Turismo, operadores turísticos, Asociación para el Desarrollo de la Provincia Espaillat</p>
<p><b>Costo:</b> RD\$250,000.00   <b>Duración:</b> 1 año</p>

**Nombre del Proyecto:****2.1.2** Diseño y habilitación de una ruta ecoturística**Objetivo al que contribuye:**

Consolidar la vocación ecoturística del municipio

**Justificación del proyecto:**

Dentro del municipio existen recursos naturales que no están siendo aprovechados para la realización de actividades relacionadas al turismo.

**Descripción del proyecto y principales actividades:**

Con este proyecto se diseñará y habilitará una ruta ecoturística con los principales recursos naturales del municipio, la cual será una atracción turística que ayudará a promocionar el municipio.

**Principales actividades:**

- Diseño de la ruta ecoturística
- Acondicionamiento de la ruta ecoturística
- Difusión de la ruta por medios de comunicación, hoteles y tele-operadoras

**Principales aliados estratégicos:**

Ministerio de Turismo, Ministerio de Medio Ambiente y Recursos Naturales, Asociación para el Desarrollo de la Provincia Espailat

**Costo:** RD\$400,000.00 **Duración:** 1 año**Nombre del Proyecto:****2.2.1** Construcción de infraestructura de servicios en las áreas turísticas**Objetivo al que contribuye:**

Ampliar la infraestructura turística del municipio

**Justificación del proyecto:**

La infraestructura turística existente en el municipio es insuficiente.

**Descripción del proyecto y principales actividades:**

Será construida infraestructura de servicios como baños, vestidores y puestos de venta de alimentos en las principales áreas turísticas del municipio.

**Principales actividades:**

- Inventario de infraestructura necesaria
- Diseño de infraestructura
- Construcción de infraestructura

**Principales aliados estratégicos:**

Ministerio de Turismo, Gobernación Provincial

**Costo:** RD\$250,000.00 **Duración:** 1 año

**Nombre del Proyecto:**

**2.2.2** Habilitación de nuevos balnearios en Los Brazos, Boca de Jamao, Las Espinas, Paso de Pin y El Paraíso

**Objetivo al que contribuye:**

Ampliar la infraestructura turística del municipio

**Justificación del proyecto:**

Dada la riqueza de los acuíferos del municipio, los balnearios son los principales atractivos, y existen lugares que tienen potencial para desarrollarse como balnearios.

**Descripción del proyecto y principales actividades:**

Serán habilitados los balnearios de las comunidades Los Brazos, Boca de Jamao, Las Espinas, Paso de Pin y El Paraíso, este último en la confluencia Río Jamao con Arroyo Blanco, aprovechando las condiciones naturales que se generan por el paso de los ríos y arroyos. Esta habilitación incluirá la construcción de infraestructura básica de servicios como baños, vestidores y puestos de venta de alimentos.

**Principales actividades:**

- Determinación de las áreas a utilizar para la realización de los balnearios
- Preparación de los balnearios
- Construcción de infraestructuras de servicios

**Principales aliados estratégicos:**

**Costo:** RD\$500,000.00      **Duración:** 5 años

**Nombre del Proyecto:**

**2.3.1** Apoyo al desarrollo de las producciones agrícolas, forestales y pecuarias

**Objetivo al que contribuye:**

Incentivar la producción local

**Justificación del proyecto:**

Los productores locales agrícolas, forestales y pecuarios necesitan capacitación y orientación que les ayude a comercializar mejor sus productos.

**Descripción del proyecto y principales actividades:**

Este proyecto consistirá en la capacitación de los productores agrícolas, forestales y pecuarios del municipio en técnicas y métodos de comercialización de sus productos. También se realizarán esfuerzos para canalizar financiamiento con el sector público y/o privado y con entidades de cooperación internacional que sirvan para impulsar la comercialización de estos productos.

**Principales actividades:**

- Realización de talleres y charlas
- Canalización de financiamiento a proyectos relacionados

**Principales aliados estratégicos:**

Ministerio de Agricultura, entidades de cooperación internacional, Banco Agrícola, Centro de Investigación y Mejoramiento de la Producción Animal (CIMPA) y Ministerio de Medio Ambiente y Recursos Naturales

**Costo:** RD\$100,000.00      **Duración:** 6 años



**Nombre del Proyecto:****2.3.2** Programa de apoyo a la manufactura de productos locales**Objetivo al que contribuye:**

Incentivar la producción local

**Justificación del proyecto:**

Aunque en el municipio se produce mucha leche, este producto no se está siendo aprovechado para obtener otros derivados con los cuales se pudiera ayudar a impulsar la economía local.

**Descripción del proyecto y principales actividades:**

Se realizarán capacitaciones dirigidas a los productores locales de leche para que aprovechen los derivados de la misma en la realización de otros productos. También se realizarán esfuerzos para canalizar financiamiento con el sector público y/o privado y con entidades de cooperación internacional que sirvan para impulsar la comercialización de estos productos.

**Principales actividades:**

- Realización de talleres y charlas
- Canalización de financiamiento a proyectos relacionados

**Principales aliados estratégicos:**

Dirección General de Ganadería, Asociación Dominicana de Productores de Leche (APROLECHE), asociaciones de productores de leche del municipio y Banco Agrícola

**Costo:** RD\$100,000.00    **Duración:** 2 años

## Municipio protector del medio ambiente, que utiliza sus recursos naturales de forma sostenible

**Nombre del Proyecto:****3.1.1** Construcción del Corredor Ecológico Palo Roto, Palo Blanco y Los Brazos-La Hicotea**Objetivo al que contribuye:**

Preservar el medio ambiente, la biodiversidad y los recursos naturales del municipio

**Justificación del proyecto:**

Las comunidades de Palo Roto, Palo Blanco y Los Brazos-la Hicotea cuentan con pocos espacios verdes para el disfrute de su población.

**Descripción del proyecto y principales actividades:**

Se construirá una franja continua de árboles y vegetación autóctonas de la región entre las comunidades de Palo Roto, Palo Blanco y Los Brazos-La Hicotea, para mejorar el ecosistema natural del área, reducir el impacto ambiental y para que los habitantes del área puedan contar mayor cantidad de áreas verdes.

**Principales actividades:**

- Diseño del corredor
- Delimitación del área de intervención
- Compra de materiales y selección de árboles y ornamentación
- Construcción del corredor

**Principales aliados estratégicos:**

Ministerio de Medio Ambiente y Recursos Naturales

**Costo:** RD\$500,000.00    **Duración:** 2 años

**Nombre del Proyecto:**

**3.1.2** Implementación del programa "Peón Caminero" en la carretera Jamao-Yásica

**Objetivo al que contribuye:**

Preservar el medio ambiente, la biodiversidad y los recursos naturales del municipio

**Justificación del proyecto:**

Los recursos naturales que se presentan en el tramo de la carretera Jamao-Yásica no están siendo debidamente protegidos.

**Descripción del proyecto y principales actividades:**

Con este proyecto se formará un grupo de ciudadanos del municipio donde cada uno tendrá a su cargo un área determinada de la carretera Jamao-Yásica para cuidar, proteger y preservar el tramo de la carretera que le corresponda. El Ayuntamiento pagará por este servicio y suministrará los materiales.

**Principales actividades:**

- Delimitación del área de intervención
- Realización de acuerdo con comunitarios
- Asignación de áreas a comunitarios para su protección y manejo

**Principales aliados estratégicos:**

Ministerio de Medio Ambiente y Recursos Naturales, organizaciones de la sociedad civil

**Costo:** RD\$120,000.00    **Duración:** 3 años

**Nombre del Proyecto:**

**3.1.3** Programa de vigilancia y preservación de los balnearios

**Objetivo al que contribuye:**

Preservar el medio ambiente la biodiversidad y los recursos naturales del municipio

**Justificación del proyecto:**

Los balnearios del municipio se ven afectados por desechos sólidos que arrojan los visitantes.

**Descripción del proyecto y principales actividades:**

Será contratado y capacitado un grupo de personas para que sean los encargados de cuidar y proteger el medio ambiente de los balnearios del municipio.

**Principales actividades:**

- Realización de un operativo de limpieza
- Construcción de infraestructura básica de servicios
- Asignación de personal para la vigilancia y limpieza de los balnearios
- Charlas sobre el cuidado y protección del medio ambiente en escuelas y colegios

**Principales aliados estratégicos:**

Ministerio de Medio Ambiente y Recursos Naturales, Instituto Nacional de Recursos Hidráulicos (INDRHI), escuelas y colegios del municipio

**Costo:** RD\$520,000.00    **Duración:** 5 años

**Nombre del Proyecto:****3.1.4** Control de la extracción de agregados**Objetivo al que contribuye:**

Preservar el medio ambiente, la biodiversidad y los recursos naturales del municipio

**Justificación del proyecto:**

El cambio del caudal de los ríos y la deforestación de su entorno es debido en gran parte a la extracción del material para agregados sin los debidos controles. Otra situación es que los beneficios económicos que genera la extracción de agregados no son percibidos por la población en el municipio.

**Descripción del proyecto y principales actividades:**

Se crearán mecanismos de control por parte de las autoridades municipales para regular la extracción de material para agregados.

**Principales actividades:**

- Estudio de impacto ambiental
- Revisión de los impuestos por extracción de agregados
- Creación de una ordenanza para el control de la extracción de agregados
- Seguimiento de las extracciones

**Principales aliados estratégicos :**

Ministerio de Medio Ambiente y Recursos Naturales

**Costo:** RD\$200,000.00    **Duración:** 4 años**Nombre del Proyecto:****3.1.5** Programa de reforestación en las riberas de los ríos Yásica y Jamao, y Arroyo Blanco, del Agua**Objetivo al que contribuye:**

Preservar el medio ambiente la biodiversidad y los recursos naturales del municipio

**Justificación del proyecto:**

Las riberas de los ríos Yásica y Jamao y, Arroyo Blanco y Arroyo del Agua están siendo afectadas por la deforestación.

**Descripción del proyecto y principales actividades:**

Serán adquiridas plantas y árboles endémicos para ser utilizados en la reforestación de los ríos Yásica y Jamao y Arroyo Blanco y del Agua.

**Principales actividades:**

- Análisis de la flora local
- Adquisición de árboles
- Coordinación con escuelas y liceos del municipio para la siembra de árboles

**Principales aliados estratégicos:**

Ministerio de Medio Ambiente y Recursos Naturales, escuelas y liceos del municipio

**Costo:** RD\$800,000.00    **Duración:** 4 años

## Municipio ordenado, que disfruta de una adecuada gestión del territorio.

**Nombre del Proyecto:**

**4.1.1** Programa de construcción y reparación de aceras y contenes en la zona urbana y la secciones rurales

**Objetivo al que contribuye:**

Mejorar las condiciones de la infraestructura vial

**Justificación del proyecto:**

Una gran cantidad de aceras y contenes de la zona urbana y secciones rurales del municipio se encuentran en malas condiciones.

**Descripción del proyecto y principales actividades:**

Serán construidas y reparadas las aceras y contenes de las principales calles de la zona urbana y de la zona rural del municipio.

**Principales actividades:**

- Levantamiento de las aceras y contenes en malas condiciones
- Compra de materiales
- Programación de los trabajos

**Principales aliados estratégicos :**

Presidencia de la República y Ministerio de Obras Públicas y Comunicaciones

**Costo:** RD\$2,000,000.00 **Duración:** 6 años

**Nombre del Proyecto:**

**4.1.2** Reparación de las calles de la zona urbana, de la sección rural Los Brazos y la Villa Iván Guzmán

**Objetivo al que contribuye:**

Mejorar las condiciones de la infraestructura vial

**Justificación del proyecto:**

Una gran cantidad de calles de la zona urbana, de la sección rural Los Brazos y de la comunidad Villa Iván Guzmán se encuentran en malas condiciones.

**Descripción del proyecto y principales actividades:**

El proyecto consiste en reparar las principales calles de la zona urbana, las calles de la sección rural Los Brazos y de la comunidad Villa Iván Guzmán.

**Principales actividades:**

- Levantamiento de las calles en malas condiciones
- Compra de materiales
- Programación de los trabajos

**Principales aliados estratégicos:**

Presidencia de la República y Ministerio de Obras Públicas y Comunicaciones

**Costo:** RD\$1,000,000.00 **Duración:** 4 años

**Nombre del Proyecto:**

**4.1.3** Construcción de aceras y contenes de la comunidad de Palo Roto

**Objetivo al que contribuye:**

Mejorar las condiciones de la infraestructura vial

**Justificación del proyecto:**

La comunidad de Palo Roto presenta problemas de infraestructura en las aceras y contenes.

**Descripción del proyecto y principales actividades:**

Se construirá 100mts. de acera y 100mts. de contenes dentro de la comunidad de Palo Roto.

**Principales actividades:**

- Levantamiento de las aceras y contenes existentes
- Compra de materiales
- Programación de los trabajos
- Realización de los trabajos

**Principales aliados estratégicos:**

Ministerio de Obras Publicas y Comunicaciones y Ministerio de Medio Ambiente y Recursos Naturales

**Costo:** RD\$200,000.00    **Duración:** 1 año

**Nombre del Proyecto:**

**4.1.4** Encache de la calle principal de la Villa Iván Guzmán

**Objetivo al que contribuye:**

Mejorar las condiciones de la infraestructura vial

**Justificación del proyecto:**

La calle principal de la comunidad de Villa Iván Guzmán presenta problemas de deslizamientos de tierra.

**Descripción del proyecto y principales actividades:**

Con este proyecto se hará un revestimiento con piedras en los laterales de la calle principal de la Villa Iván Guzmán para evitar los deslizamientos de tierra que ocurren en la misma.

**Principales actividades:**

- Levantamiento del área a intervenir
- Compra de materiales
- Encache de calle

**Principales aliados estratégicos:**

Ministerio de Obras Publicas y Comunicaciones y Ministerio de Medio Ambiente y Recursos Naturales

**Costo:** RD\$70,000.00    **Duración:** 1 año

**Nombre del Proyecto:**

**4.1.5** Mejoramiento de los caminos vecinales y accesos principales al municipio

**Objetivo al que contribuye:**

Mejorar las condiciones de la infraestructura vial

**Justificación del proyecto:**

Una gran cantidad de caminos vecinales y accesos al municipio se encuentran en malas condiciones.

**Descripción del proyecto y principales actividades:**

Se les dará mantenimiento con material de mina a los caminos vecinales y accesos principales de Arroyo Frío-Arroyo Llano, Arroyo Frío – La Vereda, Palo Blanco – Caimoní, Las Caobas- Arroyo del Gato y Los Moluses, Jamao – Las Espinas y los Moluses, Jamao - Los Moluses, Los Brazos y Jamao– La Filipina.

**Principales actividades:**

- Compra de materiales
- Programación de los trabajos
- Realización de los trabajos

**Principales aliados estratégicos:**

Ministerio de Obras Públicas y Comunicaciones

**Costo:** RD\$4,000,000.00 **Duración:** 4 años

**Nombre del Proyecto:**

**4.2.1** Aprobación de una normativa básica para la regulación del territorio

**Objetivo al que contribuye:**

Ordenar el territorio municipal

**Justificación del proyecto:**

En el municipio el uso del territorio se hace sin los debidos controles y existe un desconocimiento de los límites municipales.

**Descripción del proyecto y principales actividades:**

Este proyecto consiste en la realización de una normativa que regule el uso del suelo en el municipio. Esta normativa resultará de un levantamiento cartográfico del uso de suelo existente que permita hacer una regulación básica del mismo.

**Principales actividades:**

- Actualización cartográfica
- Levantamiento preliminar de uso de suelo
- Normativa de uso de suelo

**Principales aliados estratégicos:**

Federación Dominicana de Municipios (FEDOMU), entidades de cooperación internacional

**Costo:** RD\$50,000.00 **Duración:** 6 meses

**Nombre del Proyecto:****4.2.2** Diseño e implementación de un plan de ordenamiento territorial**Objetivo al que contribuye:**

Ordenar el territorio municipal

**Justificación del proyecto:**

El uso del suelo del municipio no está ordenado ni regulado, especialmente en la parte urbana, situación que provoca conflictos de incompatibilidad.

**Descripción del proyecto y principales actividades:**

Se realizará un plan de ordenamiento territorial con la colaboración de un consultor que será el resultado de una investigación del territorio y unas propuestas para su ordenamiento, recopiladas en un documento que será discutido y posteriormente aprobado por el Concejo de Regidores.

**Principales actividades:**

- Contratación de consultor
- Diagnóstico territorial
- Diseño de un cuerpo normativo
- Contratación de consultoría

**Principales aliados estratégicos:**

Federación Dominicana de Municipios (FEDOMU), entidades de cooperación internacional, Ministerio de Medio Ambiente y Recursos Naturales y Ayuntamiento del Municipio de Moca

**Costo:** RD\$300,000.00      **Duración:** 1 año**Nombre del Proyecto:****4.2.3** Ordenación del tránsito vehicular del centro urbano del municipio**Objetivo al que contribuye:**

Ordenar el territorio municipal

**Justificación del proyecto:**

El centro urbano del municipio presenta dificultades y conflictos relacionados al tránsito de vehículos. Esta situación se agrava con el tránsito de los vehículos pesados por el centro urbano, lo que ha causado accidentes.

**Descripción del proyecto y principales actividades:**

El proyecto consiste en la ordenación del tránsito vehicular en el centro urbano del municipio por medio de un levantamiento de las vías y unas propuestas de ordenamiento que deben ser aprobadas por el Concejo de Regidores.

**Principales actividades:**

- Diagnóstico del tránsito
- Normativa del tránsito
- Rotulación de calles
- Señalización vehicular

**Principales aliados estratégicos:**

Oficina Técnica de Transporte Terrestre (OTTT), Ayuntamiento de Moca

**Costo:** RD\$150,000.00      **Duración:** 1 año

## Municipio embellecido, con una adecuada infraestructura de servicios y equipamiento colectivo

**Nombre del Proyecto:**

**5.1.1** Conversión del vertedero municipal de cielo abierto a vertedero controlado

**Objetivo al que contribuye:**

Mejorar la recolección, tratamiento y disposición final de los desechos sólidos y las aguas residuales

**Justificación del proyecto:**

El manejo de los desechos sólidos dentro del vertedero no es el adecuado, lo que provoca contaminación y la degradación del entorno.

**Descripción del proyecto y principales actividades:**

El proyecto consiste en cambiar la modalidad del actual vertedero municipal de cielo abierto a vertedero controlado por medio de la clasificación y la construcción de fosas para enterramiento de los desechos sólidos.

**Principales actividades:**

- Estudio ambiental
- Capacitación de personal
- Compra de equipos
- Construcción de fosas

**Principales aliados estratégicos:**

Ministerio de Medio Ambiente y Recursos Naturales, entidades de cooperación internacional

**Costo:** RD\$700,000.00      **Duración:** 3 años

**Nombre del Proyecto:**

**5.1.2** Programa para la separación y reciclaje de los desechos sólidos en las viviendas, comercios y fábricas

**Objetivo al que contribuye:**

Mejorar la recolección, tratamiento y disposición final de los desechos sólidos y las aguas residuales

**Justificación del proyecto:**

Los desechos sólidos son una oportunidad de generación de recursos si son aprovechados correctamente. Dentro del municipio, los desechos no son manejados ni tratados correctamente para su aprovechamiento.

**Descripción del proyecto y principales actividades:**

Se realizará la sensibilización y orientación de los habitantes del centro urbano y de las secciones rurales del municipio en el manejo y separación de los desechos sólidos. También serán colocados depósitos públicos y se distribuirán bolsas de colores para ser utilizadas en las viviendas, comercios y fábricas que ayudarán a orientar a los usuarios en la separación de los desechos.

**Principales actividades:**

- Talleres y reuniones de sensibilización y capacitación
- Instalación de un centro de acopio
- Difusión del proyecto

**Principales aliados estratégicos:**

Ministerio de Medio Ambiente y Recursos Naturales, Federación Dominicana de Municipios, entidades de cooperación internacional

**Costo:** RD\$400,000.00      **Duración:** 1 año



**Nombre del Proyecto:****5.1.3** Canalización de las aguas pluviales en las calles**Objetivo al que contribuye:**

Mejorar la recolección, tratamiento y disposición final de los desechos sólidos y las aguas residuales

**Justificación del proyecto:**

Las aguas estancadas en las calles provoca el deterioro de las mismas.

**Descripción del proyecto y principales actividades:**

Se construirán cunetas en los laterales de las calles principales del municipio para canalizar las aguas pluviales. También se hará limpieza de las zanjas que sirven de canales de las aguas pluviales y serán encachadas 300mts lineales de estas.

**Principales actividades:**

- Levantamiento de las calles a intervenir
- Compra de materiales
- Construcción de cunetas
- Encache de zanjas de desagües

**Principales aliados estratégicos:**

Ministerio de Obras Públicas y Comunicaciones, Gobernación Provincial

**Costo:** RD\$500,000.00    **Duración:** 2 años**Nombre del Proyecto:****5.2.1** Construcción de un centro comunal en la sección rural Los Brazos**Objetivo al que contribuye:**

Ampliar la dotación de equipamiento colectivo y servicios básicos

**Justificación del proyecto:**

La sección rural Los Brazos no cuenta con un centro comunal

**Descripción del proyecto y principales actividades:**

El proyecto consiste en la construcción de un centro comunal en la sección rural Los Brazos para la realización de las actividades recreativas y formativas de los habitantes de esa comunidad.

**Principales actividades:**

- Adquisición de terreno para la construcción
- Elaboración de planos de la edificación
- Compra de materiales

**Principales aliados estratégicos:**

Junta de Vecinos de la comunidad Los Brazos

**Costo:** RD\$500,000.00    **Duración:** 6 meses

<b>Nombre del Proyecto:</b> <b>5.2.2</b> Reconstrucción de las edificaciones de las iglesias de comunidades de Arroyo Frío, Las Caobas y Boca de Jamao	
<b>Objetivo al que contribuye:</b> Ampliar la dotación de equipamiento colectivo y servicios básicos	
<b>Justificación del proyecto:</b> Las edificaciones de las iglesias de las comunidades Arroyo Frío, Las Caobas y Boca de Jamao necesitan reparaciones.	
<b>Descripción del proyecto y principales actividades:</b> Se realizarán reconstrucciones y mejoramientos, dependiendo de las necesidades, de las edificaciones de las iglesias católicas de las comunidades rurales de Arroyo Frío, Las Caobas y Boca de Jamao.	
<b>Principales actividades:</b> <ul style="list-style-type: none"><li>• Levantamiento de las necesidades de cada edificación</li><li>• Compra de materiales</li><li>• Programación de la ejecución</li></ul>	
<b>Principales aliados estratégicos:</b> Iglesias de comunidades de Arroyo Frío, Las Caobas y Boca de Jamao	
<b>Costo:</b> RD\$150,000.00	<b>Duración:</b> 3 años

<b>Nombre del Proyecto:</b> <b>5.2.3</b> Ampliación del cementerio de la zona urbana y la sección rural Los Brazos y construcción del cementerio de la sección rural La Filipina.	
<b>Objetivo al que contribuye:</b> Ampliar la dotación de equipamiento colectivo y servicios básicos	
<b>Justificación del proyecto:</b> El cementerio de la zona urbana y el de la sección rural Los Brazos están ocupados a su total capacidad y la sección rural de La Filipina no cuenta con un cementerio.	
<b>Descripción del proyecto y principales actividades:</b> El proyecto consiste en la ampliación del cementerio de la zona urbana. Se adquirirán terrenos colindantes al mismo y se hará la preparación de estos para tales fines. También se adquirirán terrenos en la sección rural La Filipina para construir un cementerio.	
<b>Principales actividades:</b> <ul style="list-style-type: none"><li>• Adquisición de terrenos para ampliación y construcción</li><li>• Compra de materiales</li><li>• Construcción de vallas perimetrales</li><li>• Construcción de nichos</li></ul>	
<b>Principales aliados estratégicos:</b> Ministerio de Economía, Planificación y Desarrollo	
<b>Costo:</b> RD\$750,000.00	<b>Duración:</b> 1 año

**Nombre del Proyecto:**

**5.2.4** Construcción de campos de béisbol (play) en las comunidades rurales de Palo Roto, Las Caobas y el Paraje Arroyo del Gato

**Objetivo al que contribuye:**

Ampliar la dotación de equipamiento colectivo y servicios básicos

**Justificación del proyecto:**

Las comunidades de Palo Roto, Las Caobas y el paraje de Arroyo del Gato no cuentan con un campo de beisbol para las prácticas deportivas.

**Descripción del proyecto y principales actividades:**

Se construirá un campo de beisbol en las comunidades rurales de Palo Roto, Las Caobas y el paraje de Arroyo del Gato. Serán tres campos en total.

**Principales actividades:**

- Adquisición de terrenos
- Habilitación de las áreas
- Compra de materiales

**Principales aliados estratégicos:**

**Costo:** RD\$500,000.00

**Duración:** 3 años

**Nombre del Proyecto:**

**5.2.5** Construcción de canchas deportivas en las comunidades de Arroyo del Gato, Palo Roto y Arroyo Frío y reconstrucción de la cancha deportiva en Las Espinas

**Objetivo al que contribuye:**

Ampliar la dotación de equipamiento colectivo y servicios básicos

**Justificación del proyecto:**

Las comunidades de Arroyo del Gato, Palo Roto y Arroyo Frío no cuentan con canchas deportivas para las prácticas de los jóvenes.

**Descripción del proyecto y principales actividades:**

Se construirá una cancha deportiva en las comunidades rurales de Arroyo del Gato, Palo Roto y Arroyo Frío; se construirán 3 canchas en total. También se realizará la reconstrucción de la cancha deportiva de la comunidad rural Las Espinas.

**Principales actividades:**

- Adquisición de terrenos
- Habilitación de las áreas
- Compra de materiales

**Principales aliados estratégicos:**

Ministerio de Deporte

**Costo:** RD\$550,000.00

**Duración:** 4 años

<b>Nombre del Proyecto:</b> <b>5.2.6</b> Instalación del Cuerpo de Bomberos Municipal
<b>Objetivo al que contribuye:</b> Ampliar la dotación de equipamiento colectivo y servicios básicos
<b>Justificación del proyecto:</b> El municipio no cuenta con un cuerpo de bomberos que preste sus servicios.
<b>Descripción del proyecto y principales actividades:</b> Se habilitará una edificación que albergue al cuerpo de bomberos del municipio, así como su equipamiento y el entrenamiento de personal.
<b>Principales actividades:</b> <ul style="list-style-type: none"><li>• Habilitación de un local</li><li>• Gestión de equipamiento</li><li>• Contratación y capacitación de personal</li></ul>
<b>Principales aliados estratégicos:</b> Jamaeros ausentes, Cuerpo de bomberos del municipio de Moca, Defensa Civil
<b>Costo:</b> RD\$2,000,000.00 <b>Duración:</b> 1 año

<b>Nombre del Proyecto:</b> <b>5.2.7</b> Instalación de una biblioteca municipal
<b>Objetivo al que contribuye:</b> Ampliar la dotación de equipamiento colectivo y servicios básicos
<b>Justificación del proyecto:</b> El municipio no cuenta con una biblioteca municipal adecuada donde los estudiantes y la población en general puedan hacer uso de ella.
<b>Descripción del proyecto y principales actividades:</b> Se habilitará un espacio donde se pueda establecer la biblioteca pública del municipio dentro del centro urbano.
<b>Principales actividades:</b> <ul style="list-style-type: none"><li>• Habilitación de un local</li><li>• Gestión de equipamiento</li><li>• Contratación y capacitación de personal</li></ul>
<b>Principales aliados estratégicos:</b> Ministerio de Educación, Jamaeros ausentes
<b>Costo:</b> RD\$150,000.00 <b>Duración:</b> 1 año

**Nombre del Proyecto:****5.2.8** Construcción de una funeraria municipal**Objetivo al que contribuye:**

Ampliar la dotación de equipamiento colectivo y servicios básicos

**Justificación del proyecto:**

El municipio no cuenta con una funeraria municipal.

**Descripción del proyecto y principales actividades:**

Se construirá una funeraria municipal en un área del centro urbano del municipio.

**Principales actividades:**

- Adquisición de terrenos
- Diseño de la obra
- Compra de materiales
- Construcción de la obra
- Habilitación de un local
- Gestión y compra de equipamiento

**Principales aliados estratégicos:**

Jamaeros ausentes

Costo: RD\$1,500,000.00 Duración: 6 meses

**Nombre del Proyecto:****5.2.9** Mejoramiento del alumbrado público en el centro urbano, Los Brazos, Palo Roto, Las Caobas, Ramonal, Las Espinas, Palo Blanco, Villa Iván Guzmán, Arroyo Frío y Boca de Jamao**Objetivo al que contribuye:**

Ampliar la dotación de equipamiento y servicios básicos

**Justificación del proyecto:**

El centro urbano y las comunidades de Los Brazos, Palo Roto, Las Caobas, Ramonal, Las Espinas, Palo Blanco, Villa Iván Guzmán, Arroyo Frío y Boca de Jamao presentan un alumbrado deficiente y/o inexistente en sus calles.

**Descripción del proyecto y principales actividades:**

Con este proyecto se adquirirán bombillas para ser colocadas en el centro urbano y en las comunidades rurales de Los Brazos, Palo Roto, Las Caobas, Ramonal, Las Espinas, Palo Blanco, Villa Iván Guzmán, Arroyo Frío y Boca de Jamao.

**Principales actividades:**

- Levantamiento de las calles que necesitan alumbrado
- Compra de materiales
- Colocación de bombillas

**Principales aliados estratégicos:**

Corporación de Empresas Eléctricas Estatales (CDEEE) y Empresa Distribuidora de Electricidad del Norte (EDENORTE)

Costo: RD\$250,000.00

Duración: 6 años

<b>Nombre del Proyecto:</b> <b>5.2.10</b> Reparación de los campos de béisbol de las comunidades rurales de Los Brazos, Jamao al Sur (Las Espinas), Villa Iván Guzmán y La Filipina	
<b>Objetivo al que contribuye:</b> Ampliar la dotación de equipamiento colectivo y servicios básicos	
<b>Justificación del proyecto:</b> Los campos de beisbol (plays) de las comunidades de Los Brazos, Las Espinas, Villa Iván Guzmán y La Filipina presentan problemas de infraestructuras.	
<b>Descripción del proyecto y principales actividades:</b> Se repararán los campos de beisbol de las comunidades rurales de Los Brazos, Jamao al Sur (Las Espinas), Villa Iván Guzmán y La Filipina. Estas reparaciones se harán en las gradas, postes eléctricos, luminarias, baños, etc.	
<b>Principales actividades:</b> <ul style="list-style-type: none"><li>• Levantamiento de las necesidades de los campos de beisbol</li><li>• Compra de materiales</li><li>• Programación de la ejecución</li></ul>	
<b>Principales aliados estratégicos:</b> Ministerio de Deporte	
<b>Costo:</b> RD\$200,000.00	<b>Duración:</b> 2 años

<b>Nombre del Proyecto:</b> <b>5.2.11</b> Construcción de un mercado en el área urbana	
<b>Objetivo al que contribuye:</b> Ampliar la dotación de equipamiento colectivo y servicios básicos	
<b>Justificación del proyecto:</b> El área urbana del municipio no cuenta con un mercado donde los productores puedan vender sus mercancías.	
<b>Descripción del proyecto y principales actividades:</b> Se construirá un mercado en la zona urbana del municipio el cual contará con cinco módulos para ventas de productos agrícolas, pecuarios, manufacturados, etc.	
<b>Principales actividades:</b> <ul style="list-style-type: none"><li>• Habilitación de un local</li><li>• Compra de materiales de construcción</li><li>• Programación de la ejecución</li></ul>	
<b>Principales aliados estratégicos:</b>	
<b>Costo:</b> RD\$800,000.00	<b>Duración:</b> 1 año

**Nombre del Proyecto:**

**5.2.12** Reparación del centro comunal de la sección rural La Filipina y terminación del centro comunal de la comunidad rural Las Espinas

**Objetivo al que contribuye:**

Ampliar la dotación de equipamiento colectivo y servicios básicos

**Justificación del proyecto:**

El centro comunal de la sección rural La Filipina se encuentra en malas condiciones y el centro comunal de Las Espinas no está terminado.

**Descripción del proyecto y principales actividades:**

El proyecto consiste en la reparación del centro comunal de La Filipina en lo correspondiente a los baños, iluminación, pintura, etc. También se terminará de construir el centro comunal de la sección rural de Las Espinas que necesita terminación de pisos, baños, área común, etc.

**Principales actividades:**

- Levantamiento de las necesidades de los centros comunales
- Compra de materiales
- Programación de la ejecución

**Principales aliados estratégicos:**

**Costo:** RD\$150,000.00      **Duración:** 1 año

**Nombre del Proyecto:**

**5.2.13** Ampliación de la escuela de la comunidad rural Arroyo del Gato

**Objetivo al que contribuye:**

Ampliar la dotación de equipamiento colectivo y servicios básicos

**Justificación del proyecto:**

La escuela de Arroyo del Gato no tiene capacidad de infraestructura suficiente para albergar todos los alumnos.

**Descripción del proyecto y principales actividades:**

Se construirá un aula de concreto en la escuela de la comunidad rural de Arroyo del Gato de aproximadamente 25 mts<sup>2</sup>.

**Principales actividades:**

- Diseño y confección de planos de una nueva aula
- Compra de materiales de construcción
- Construcción de una aula

**Principales aliados estratégicos:**

Ministerio de Obras Públicas y Comunicaciones, Ministerio de Educación

**Costo:** RD\$150,000.00      **Duración:** 6 meses

<b>Nombre del Proyecto:</b> <b>5.2.14</b> Construcción del cuartel policial de Los Brazos	
<b>Objetivo al que contribuye:</b> Ampliar la dotación de equipamiento colectivo y servicios básicos	
<b>Justificación del proyecto:</b> La sección rural Los Brazos no cuenta con un cuartel de policía que brinde el servicio de seguridad a los habitantes de esa zona y su entorno.	
<b>Descripción del proyecto y principales actividades:</b> Se construirá una edificación que albergue a los oficiales de la policía nacional, dotada de una oficina, celda, habitación y baño, y área para vehículos.	
<b>Principales actividades:</b> <ul style="list-style-type: none"><li>• Diseño y confección de planos</li><li>• Compra de materiales de construcción</li><li>• Construcción del cuartel</li></ul>	
<b>Principales aliados estratégicos:</b> Ministerio de Obras Públicas y Comunicaciones, Policía Nacional	
<b>Costo:</b> RD\$1,200,000.00	<b>Duración:</b> 6 meses

<b>Nombre del Proyecto:</b> <b>5.2.15</b> Programa de construcción y reconstrucción de las iglesias evangélicas	
<b>Objetivo al que contribuye:</b> Ampliar la dotación de equipamiento colectivo y servicios básicos	
<b>Justificación del proyecto:</b> Las edificaciones de las iglesias evangélicas del municipio necesitan mejorar su infraestructura.	
<b>Descripción del proyecto y principales actividades:</b> Serán reparadas las edificaciones de las iglesias evangélicas y se hará la programación para la ejecución dependiendo de las prioridades y necesidades de cada una.	
<b>Principales actividades:</b> <ul style="list-style-type: none"><li>• Levantamiento de las necesidades de cada iglesia</li><li>• Compra de materiales</li><li>• Programación de los trabajos</li></ul>	
<b>Principales aliados estratégicos:</b> Ministerio de Obras Públicas y Comunicaciones	
<b>Costo:</b> RD\$200,000.00	<b>Duración:</b> 3 años



**Nombre del Proyecto:**

**5.3.1** Construcción de parques bulevares en las comunidades de Los Brazos, Palo Blanco, Palo Roto y Boca de Jamao

**Objetivo al que contribuye:**

Incrementar y mejorar la dotación de parques y espacios públicos

**Justificación del proyecto:**

Las comunidades rurales de Los Brazos, Palo Blanco y Palo Roto y Boca de Jamao están carentes de espacios públicos y parques

**Descripción del proyecto y principales actividades:**

Se construirán 4 parques bulevares en base al concepto de senda rodeada de vegetación y árboles, por donde sus visitantes puedan pasear, practicar deportes y/o recrearse.

**Principales actividades:**

- Levantamiento del área
- Compra de materiales de construcción
- Programación de los trabajos

**Principales aliados estratégicos:**

**Costo:** RD\$1,600,000.00

**Duración:** 5 años

## Municipio integrado que cuenta con un gobierno local fortalecido y comprometido con su desarrollo

**Nombre del Proyecto:**

**6.1.1** Fortalecimiento de las unidades municipales de Deporte y de Cultura

**Objetivo al que contribuye:**

Fortalecer la gestión local del municipio

**Justificación del proyecto:**

Las unidades municipales de Deporte y Cultura no están ejerciendo todas las funciones para las que fueron creadas.

**Descripción del proyecto y principales actividades:**

Con el proyecto se capacitará al personal de las unidades municipales de Deporte y Cultura, así como se mejorará el equipamiento de sus oficinas.

**Principales actividades:**

- Capacitación de personal
- Adquisición de equipamiento
- Elaboración de programas de trabajos

**Principales aliados estratégicos:**

Federación Dominicana de Municipios (FEDOMU), Ministerio de Cultura, Ministerio de Deporte

**Costo:** RD\$250,000.00

**Duración:** 5 años

<b>Nombre del Proyecto:</b> 6.1.2 Apertura de la Unidad de Turismo Municipal	
<b>Objetivo al que contribuye:</b> Fortalecer la gestión local del municipio	
<b>Justificación del proyecto:</b> Dentro del municipio no existen unidades u oficinas que orienten a los visitantes locales y extranjeros sobre las atracciones turísticas del municipio.	
<b>Descripción del proyecto y principales actividades:</b> Se habilitará un espacio dentro del Ayuntamiento para crear una unidad de turismo municipal, donde se le brinde atención y orientación al turista local e internacional.	
<b>Principales actividades:</b> <ul style="list-style-type: none"><li>• Habilitación de un espacio físico</li><li>• Gestión de equipamiento</li><li>• Contratación y capacitación de personal</li></ul>	
<b>Principales aliados estratégicos:</b> Ministerio de Turismo	
<b>Costo:</b> RD\$325,000.00	<b>Duración:</b> 6 meses

<b>Nombre del Proyecto:</b> 6.1.3 Fortalecimiento de la Unidad Ambiental Municipal	
<b>Objetivo al que contribuye:</b> Fortalecer la gestión local del municipio	
<b>Justificación del proyecto:</b> La Unidad Ambiental Municipal no están ejerciendo todas las funciones para las que fue creada.	
<b>Descripción del proyecto y principales actividades:</b> Se le dará capacitación al personal de la Unidad Ambiental Municipal, así como también se mejorará el equipamiento de su oficina.	
<b>Principales actividades:</b> <ul style="list-style-type: none"><li>• Capacitación de personal</li><li>• Adquisición de equipamiento</li><li>• Elaboración de programa de trabajo</li></ul>	
<b>Principales aliados estratégicos:</b> Ministerio de Medio Ambiente y Recursos Naturales, Federación Dominicana de Municipios (FEDOMU)	
<b>Costo:</b> RD\$100,000.00	<b>Duración:</b> 6 meses

**Nombre del Proyecto:****6.1.4** Habilitación de una página web**Objetivo al que contribuye:**

Fortalecer la gestión local del municipio

**Justificación del proyecto:**

El Ayuntamiento no cuenta con un espacio virtual donde pueda estar en contacto con los munícipes y donde se promueva la transparencia.

**Descripción del proyecto y principales actividades:**

El proyecto contempla la compra de un dominio web y su registro. Luego se diseñará una página web de acuerdo a las necesidades que tenga el Ayuntamiento. Se habilitará la página web para el aprovechamiento de los usuarios vía internet y por último se difundirá la existencia de la página por los diferentes medios de comunicación.

**Principales actividades:**

- Contratación de una consultaría
- Levantamiento de información y preparación de datos a publicar

**Principales aliados estratégicos:**

Costo: RD\$180,000.00 Duración: 6 meses

**Nombre del Proyecto:****6.1.5** Equipamiento de la banda de música municipal**Objetivo al que contribuye:**

Fortalecer la gestión local del municipio

**Justificación del proyecto:**

La banda de música municipal no cuenta con todo el equipamiento necesario para tocar en las actividades en la que es solicitada.

**Descripción del proyecto y principales actividades:**

Se comprarán instrumentos musicales y otros equipamientos como uniformes y accesorios para la banda de música municipal.

**Principales actividades:**

- Levantamiento de equipamiento existente
- Cotización de equipamiento
- Compra de equipamiento

**Principales aliados estratégicos:**

Jamaeros ausentes

Costo: RD\$200,000.00

Duración: 3 meses

<b>Nombre del Proyecto:</b> <b>6.1.6</b> Creación de la policía municipal
<b>Objetivo al que contribuye:</b> Fortalecer la gestión local del municipio
<b>Justificación del proyecto:</b> En el municipio no existe un cuerpo del orden que represente los intereses particulares del Ayuntamiento. La policía nacional no es suficiente para resolver todas las necesidades de seguridad y orden del municipio.
<b>Descripción del proyecto y principales actividades:</b> Se pondrá en funcionamiento la policía municipal con la contratación de personal y la dotación de equipamiento.
<b>Principales actividades:</b> <ul style="list-style-type: none"><li>• Normativa de aprobación de la policía municipal</li><li>• Gestión de equipamiento</li><li>• Contratación y capacitación de personal</li></ul>
<b>Principales aliados estratégicos:</b> Policía Nacional
<b>Costo:</b> RD\$200,000.00 <b>Duración:</b> 6 meses

<b>Nombre del Proyecto:</b> <b>6.2.1</b> Ampliación y diversificación de las recaudaciones propias municipales
<b>Objetivo al que contribuye:</b> Aumentar la capacidad de la recaudación propia
<b>Justificación del proyecto:</b> Las recaudaciones propias del ayuntamiento son muy bajas. Descripción del proyecto y principales actividades: Se hará una revisión de las tasas actuales para ser actualizadas. También se identificarán aquellos arbitrios que el Ayuntamiento puede cobrar por ley, pero que actualmente no están siendo cobrados. También se capacitará el personal encargado de esta área para que incrementen sus conocimientos. Se comprarán equipos tecnológicos y se instalarán programas de computadora para eficientizar los trabajos.
<b>Principales actividades:</b> <ul style="list-style-type: none"><li>• Actualización de las fuentes de ingresos propias</li><li>• Compra de equipamientos</li><li>• Difusión y sensibilización a la ciudadanía</li><li>• Capacitación a personal para recaudaciones</li></ul>
<b>Principales aliados estratégicos:</b> Federación Dominicana de Municipios (FEDOMU)
<b>Costo:</b> RD\$100,000.00 <b>Duración:</b> 2 años

### 6.3.1 Creación e implementación de una ordenanza para el control de ruido en la zona urbana

**Objetivo al que contribuye:**

Fortalecer la capacidad normativa del Ayuntamiento

**Justificación del proyecto:**

Dentro del municipio se presentan muchos ruidos causados por motocicletas, bocinas de carros, guaguas anunciadoras y centros de diversión.

**Descripción del proyecto y principales actividades:**

Se hará un estudio sobre las principales fuentes contaminantes por ruido dentro del municipio y se analizarán los métodos para disminuirlas. En base a este estudio, será redactada una ordenanza municipal para controlar el ruido en la zona urbana del municipio y posteriormente será aprobada y puesta en vigor.

**Principales actividades:**

- Identificación de zonas y lugares con mayores problemas de ruidos en el centro urbano
- Elaboración de ordenanza para el control de los ruidos
- Difusión y sensibilización a la ciudadanía

**Principales aliados estratégicos:**

La Policía Nacional, Fiscalía, alcaldes pedáneos

**Costo:** RD\$40,000.00

**Duración:** 3 meses

**Nombre del Proyecto:**

### 6.3.2 Creación e implementación de una ordenanza para la rotulación de las calles

**Objetivo al que contribuye:**

Fortalecer la capacidad normativa del Ayuntamiento

**Justificación del proyecto:**

Muchas calles del municipio se encuentran sin rotular lo que hace más difícil el ordenamiento del territorio.

**Descripción del proyecto y principales actividades:**

Se hará un levantamiento sobre las calles que están sin nombrar y sin rotular dentro del municipio. En base al levantamiento se hará una propuesta para nombrar las calles que no cuentan con nombres para que posteriormente sea aprobada por el Concejo de Regidores, y se hará una difusión de esta actividad a través de los medios de comunicación.

**Principales actividades:**

- Levantamiento de calles sin rotular
- Elaboración de una propuesta
- Consenso con la ciudadanía

**Principales aliados estratégicos:**

**Costo:** RD\$40,000.00

**Duración:** 6 meses

## Municipes involucrados en la formulación del Plan Municipal de Desarrollo de Jamao al Norte

<b>Adolfo Antonio Roque</b>	Miembro Junta de Vecinos
<b>Alberto de la Cruz</b>	Miembro Junta de Vecinos
<b>Alcenio Durán</b>	Ayuntamiento de Jamao al Norte
<b>Alcides Rocés</b>	Representante de la Iglesia de Dios
<b>Aníbal Sánchez</b>	ASOGAJAN
<b>Alexandra Brown</b>	Iglesia E.R.A.
<b>Altagracia Santos</b>	Miembro Junta de Vecinos
<b>Andrés Santos Vásquez</b>	Ayuntamiento de Jamao al Norte
<b>Andrés Suero</b>	Miembro Junta de Vecinos
<b>Ángel R. Olivares</b>	Ayuntamiento de Jamao al Norte
<b>Angélica Peña</b>	Sociedad Civil
<b>Antonio Germosén</b>	Miembro Junta de Vecinos
<b>Bernardo Lagombra</b>	Ayuntamiento de Jamao al Norte
<b>Benjamín Peña</b>	Ayuntamiento de Jamao al Norte
<b>Benjamín Peña Veras</b>	Director de la Escuela de Las Caobas
<b>Benita Pérez</b>	Regidora
<b>Benito Fabián</b>	Miembro Junta de Vecinos
<b>Berman Pablo Santo</b>	Ayuntamiento de Jamao al Norte
<b>Bilfredo Vásquez Cruz</b>	Sociedad Civil
<b>Carmelo Durán</b>	Ayuntamiento de Jamao al Norte
<b>Cándido Núñez</b>	Ayuntamiento de Jamao al Norte
<b>Daniel Morfe Piña</b>	Miembro del Sindicato de los Trabajadores
<b>Demetrio de Jesús Cruz</b>	Alcalde Pedáneo
<b>Diógenes Martínez</b>	Sociedad Civil
<b>Domingo de la Cruz</b>	Miembro Junta de Vecinos
<b>Elida de la Cruz</b>	Representante Iglesia Católica
<b>Elida Núñez</b>	Miembro Junta de Vecinos
<b>Estanislao Martínez</b>	Alcalde Pedáneo
<b>Eude Santos</b>	Representante del Sector Agropecuario
<b>Félix José Vargas</b>	Representante de la Iglesia Evangélica
<b>Félix Ramón Tejada</b>	Técnico del Distrito Educativo 06-07
<b>Félix Vargas</b>	Ayuntamiento de Jamao al Norte

<b>Fernando Peralta</b>	Miembro del Comité Sectorial de la Villa Iván Guzmán
<b>Fernando Pichardo</b>	Miembro Junta de Vecinos
<b>Justo Vega Santana</b>	Ayuntamiento de Jamao al Norte
<b>Francisco R. Tavares</b>	Alcalde Pedáneo
<b>Francisco Tejada</b>	Representante del sector comercial
<b>Gabriel Enríquez</b>	Miembro Junta de Vecinos
<b>Germán González</b>	Miembro Junta de Vecinos
<b>Gideon Plaut</b>	Director de la Escuela Ruth Planet
<b>Glennys Altagracia Santana</b>	Ayuntamiento de Jamao al Norte
<b>Grecia Mabely López Espinal</b>	Ayuntamiento de Jamao al Norte
<b>Hilario Núñez Tavares</b>	Alcalde pedáneo
<b>Ignacio Patiño</b>	Regidor
<b>Isidro A. Tejada</b>	Representante Hospital Jamao al Norte
<b>Jhon M. Quiñonez</b>	Sociedad Civil
<b>Jordi Peña</b>	Representante Sector Agropecuario
<b>José Joaquín Pelegrín</b>	Empresa Distribuidora de Electricidad del Norte (EDENORTE)
<b>José Luis Vásquez</b>	Representante del Sector Agropecuario
<b>José Ramón Jiménez</b>	Sociedad Civil
<b>Juan de la Cruz</b>	Alcalde Pedáneo
<b>Juan Joel de la Cruz</b>	Sociedad Civil
<b>Juan Martínez</b>	Alcalde Pedáneo
<b>Justo Tavares</b>	Representante del sector comercial
<b>Leobaldo Antonio González</b>	Alcalde del Municipio de Jamao al Norte
<b>Leonel Peña-Primer Alcalde</b>	Ayuntamiento de Jamao al Norte
<b>Leoncio Rojas</b>	Alcalde Pedáneo
<b>Lizardo Vargas P.</b>	Miembro del comité político del PRD
<b>Luis Martínez López</b>	Ayuntamiento de Jamao al Norte
<b>Luis R. Remigio Vásquez</b>	Presidente CODECOBRA
<b>Manuel Espinal González F.</b>	Representante de la Iglesia Evangélica Rescatando las Almas
<b>María M. Camacho</b>	Miembro Junta de Vecinos
<b>María Silverio</b>	Miembro Junta de Vecinos

<b>Marta Bonilla</b>	Regidora
<b>Melanio Núñez Gómez</b>	Miembro Fundación para el Desarrollo
<b>Mélido Remigio L.</b>	Alcalde Pedáneo
<b>Milciades Mata</b>	Representante del Sector Agropecuario
<b>Modesto Paulino</b>	Regidor
<b>Nelson Batista</b>	Miembro Junta de Vecinos
<b>Oscar de Jesús Sánchez</b>	Sociedad Civil
<b>Pedro Antonio López</b>	Sociedad Civil
<b>Rolando Bonilla</b>	Miembro Red Organizacional Sindicato de Sosúa
<b>Santos Ventura</b>	Alcalde Pedáneo
<b>Tomas Quiñones</b>	Alcalde Pedáneo
<b>Valentín Vásquez</b>	Sociedad Civil
<b>Vicente Vásquez</b>	Regidor
<b>Víctor Manuel Batista</b>	Representante de la Iglesia Católica
<b>Víctor Manuel Suarez</b>	Alcalde Pedáneo
<b>Victoriano Antonio</b>	Miembro Junta de Vecinos
<b>Winston Félix</b>	Representante Iglesia Evangélica
<b>Wellington Martínez</b>	Representante Institución "Genois France"
<b>Wilson Quiñones</b>	Miembro Junta de Vecinos
<b>Yosmery Hernández</b>	Ayuntamiento de Jamao al Norte



## BIBLIOGRAFÍA

- Censo-Guía de Archivos de España e Iberoamérica. Archivo del ayuntamiento municipal de Jamao al Norte. Documento en línea. <http://censoarchivos.mcu.es>
- Espaillat tierra de oportunidades. Jamao al Norte. Documento en línea. <http://www.espaillat.gob.do/municipios/jamao-al-norte/>
- Marcano, José E. Mi país, República Dominicana. Documento en línea. <http://mipais.jmarcano.com>
- Marcano, José E. Zonas de Vida. Bosque Húmedo Subtropical. Documento de Línea. <http://www.jmarcano.com/ecohis/zonas/humedos.html>
- Oficina Nacional de Estadística. Distribución geográfica de grupos socioeconómicos, República Dominicana 2002. Documento en línea. [www.one.gob.do](http://www.one.gob.do)
- Oficina Nacional de Estadística. VIII Censo Nacional de Población y Vivienda. Oficina Nacional de Estadística (ONE), 2002.
- Voz Diaria. "Se desarrolla proyecto modelo cultivo de caoba criolla en Jamao al Norte (2012)". Documento en línea. [www.vozdiaria.com.do/noticias/economia/8528/se-desarrolla-proyecto-modelo-cultivo-de-caoba-criolla-en-jamao-al-norte](http://www.vozdiaria.com.do/noticias/economia/8528/se-desarrolla-proyecto-modelo-cultivo-de-caoba-criolla-en-jamao-al-norte)



El Plan Municipal de Desarrollo de Jamao al Norte es el instrumento que orientará la gestión del Ayuntamiento durante el período 2011-2016, tal como manda la Ley 176-07 del Distrito Nacional y los Municipios. El plan se sustenta en una visión estratégica de desarrollo a largo plazo consensuada con los munícipes y contiene los objetivos que perseguirá el gobierno local durante su gestión para avanzar hacia esa visión de desarrollo, así como los programas y proyectos que ejecutará para lograrlo



Ayuntamiento de Jamao al Norte  
C/ 27 de Febrero No. 11  
Jamao al Norte, República Dominicana  
[omppjamaoalnorte@asomurecin.org](mailto:omppjamaoalnorte@asomurecin.org)

El Plan Municipal de Desarrollo se elaboró con el apoyo de:

