

PLAN MUNICIPAL DE DESARROLLO MUNICIPIO DE BÁNICA 2018-2022

“Municipio Fronterizo
Colonial que avanza”



Ayuntamiento Municipal Bánica

Consejo de Desarrollo Municipal de Bánica



PRESENTACIÓN

PALABRAS DE LA ALCALDESA



En el municipio de Bánica de la Provincia Elías Piñas, hemos asumido con responsabilidad el rol de gobierno municipal y entendiendo a cabalidad dicho rol con todo lo que este implica según las competencias que nos atribuye la ley 176-07 en todas sus partes así como aquellas compartidas y delegadas.

Totalmente convencida de que como marcha el gobierno municipal marcha el propio municipio, cumplimos con empeño la tarea de dirigir de modo eficaz la alcaldía, poniendo en práctica una administración eficiente, cimentada en valores como la responsabilidad, la transparencia, la austeridad, la justicia social y el respeto a las normas.

Fomentar una administración basada en estos valores nos ha merecido el reconocimiento de diversos organismos nacionales e internacionales y en el Sistema de Monitoreo de la Gestión Pública (SISMAP) hoy nos encontramos en una posición sumamente privilegiada, conseguida con el sacrificio que implica apegarse a las normas que nos rigen como institución.

Trabajamos arduamente en todas las vertientes que posibilitan nuestro desarrollo como municipio, pues actuamos plenamente convencidos de que al margen de la distancia que nos separa de las grandes ciudades de nuestro país, en Bánica como autoridades y como pueblo estamos resueltos a ser un municipio grande, más grande por la dignidad y deseo de progresar de su gente, que por la extensión de su territorio.

En termino de gestión y cumplimiento de la norma que crea la Estrategia Nacional de Desarrollo hemos constituido nuestro Consejo de Desarrollo Municipal, con su conformación tenemos en proceso proyectos y programas para el periodo 2016-2020, que se ajustan a los ejes temáticos de la Estrategia Nacional de Desarrollo.

Este consejo de desarrollo compuesto por la alcaldesa municipal, el Concejo de Regidores, los representantes de distritos municipales y miembros de organizaciones de la sociedad civil e iglesias, se complace, de la mano del Ministerio de Economía, Planificación y Desarrollo, vía la Dirección General de Ordenamiento y Desarrollo Territorial(DGODT), en presentar este plan municipal, que da a conocer el municipio de Bánica, sus bellezas, sus potencialidades, sus dificultades y prioridades, con la finalidad de que todos juntos podamos lograr en el tiempo establecido, las metas que nos hemos propuesto para el desarrollo del municipio.

Ahora es responsabilidad nuestra impulsar las ideas, programas y proyectos incluidos en el plan, de modo que esta herramienta nos sirva como el hilo conductor o la plataforma institucional a través de la cual impulsamos nuestras iniciativas de desarrollo local.

Att. Yissell Santana

Miembros de la Gestión Municipal

Lic. Yissell Yahaira Santana Alcántara

Alcaldesa

Lic. Federico Rafael León Oviedo

Vicealcalde

Sr. José Altagracia Rodríguez Alcántara

Presidente de la Sala Capitular

Regidores:

Lic. Pedro Alcántara De Los Santos

Sr. José Daniel Alcántara Moreta

Lic. Riderson Benjamín Mora Jiménez

Sr. Carlos Alberto Ramírez Mateo

CONSEJO DE DESARROLLO MUNICIPAL

Lic. Yissell Yahaira Santana Alcántara
Alcalde Municipal

Lic. Alsis Raynely Jiménez
Coordinador del Consejo

Lic. Ramón Alcántara
Asociación Empresarial, Cámara Comercio
y producción

Lic. Celeste Manzueta
Educación Superior o más Alto Nivel
Escolar

Sra. Patria Hernández
Asociación Agricultores

Sr. Manuel Moreno Luciano
Sr. Víctor Manuel Moreta- Suplente
Juntas de Vecinos

Sr. Ángel María Familia - Representante
Centro de Madres/ Asoc. De Ayuda Mutua
/ Asaciones Comunitarias

Roberto A. Oviedo- Representante
Clubes Deportivos / Fund. Culturales

Sr. Josefina Alcántara - Representante
Iglesias

PLAN DE DESARROLLO MUNICIPAL

El Plan Municipal de Desarrollo (PMD) es un instrumento de gestión bajo la responsabilidad del Ayuntamiento y articulado con el conjunto de organizaciones existentes en la comunidad (especialmente el Consejo de Desarrollo Municipal). Este proceso de planificación parte de la preparación de una línea de acción socioeconómica, comunitaria y municipal que representa el insumo fundamental que utilizan los munícipes para, tras analizar la situación de la comunidad, identificar propuestas y preparar el PMD.

En consecuencia, los Planes Municipales de Desarrollo son instrumentos de planificación que contienen los objetivos e ideas de proyectos priorizadas para superar los problemas que condicionan y limitan el desarrollo de los municipios, con un presupuesto definido y distribuido en un periodo de tiempo para su ejecución.

Cada sector realiza una selección de las ideas de proyectos las cuales se utilizan para plantear el Plan de Inversión Municipal que es sometido a validación de la representación de la sociedad civil del municipio y posteriormente socializado y aprobado en Cabildo Abierto para después enviarlo para someterlo al Sistema Nacional de Planificación e Inversión Pública (SNIP) para ser incluidos en el presupuesto nacional.

Si se parte de definir que los Planes Municipales de Desarrollo son instrumentos de planificación que contienen los objetivos e ideas de proyectos priorizados para superar los problemas que condicionan y limitan el desarrollo de los municipios se requeriría de un procedimiento participativo y coordinado entre los munícipes y las autoridades locales, donde se definan una serie de acciones conducidas objetivamente.

Para realizarlo de manera participativa, la Dirección General de Ordenamiento y Desarrollo Territorial ha elaborado las siguientes actividades:

- Introducción y Apertura del Proceso del PMD y Asignación de Equipos de Investigación para el Diagnóstico por Ejes Temáticos.
- Redescubrimiento Municipal
- Diagnóstico por Ejes Temáticos / Análisis FODA del Municipio y de la Gestión Municipal.
- Consolidación y Validación del Diagnóstico
- Visión, Misión y Líneas de Acción
- Objetivos y Proyectos
- Matriz de Priorización de Proyectos
- Matriz de Programación de la Inversión y Fichas de Proyectos según SNIP

- Difusión del PMD

Marco Legal de los Planes Municipales de Desarrollo

El marco jurídico y normativo de referencia del Plan Municipal de Desarrollo está establecido en:

- La Constitución de la República Dominicana.
- Ley 498-06 de Planificación e Inversión Pública.
- Ley Orgánica 1-12 de la Estrategia Nacional de Desarrollo 2010-2030.
- Ley 176-07 del Distrito Nacional y los Municipios.
- Objetivos de Desarrollo Sostenible.

La Constitución de la República Dominicana

El Plan Municipal de Desarrollo se enmarca en lo establecido en la Constitución de la República, Art. 241 y 242, el primero referido a la Estrategia Nacional de Desarrollo y el segundo al Plan Nacional Plurianual. Este último establece que el mismo integrará los programas y proyectos a ejecutarse durante su vigencia. Define además, que este plan integrará los planes formulados a nivel municipal, provincial y regional.

Ley del Sistema Nacional de Planificación e Inversión Pública (498-06)

La Ley de Planificación e Inversión Pública (498-06) y su Reglamento (Dec. No. 493-07), establecen como mecanismo de carácter consultivo en asuntos económicos y sociales a nivel del territorio municipal, provincial y regional, los Consejos de Desarrollo; cuya finalidad es canalizar las demandas de los ciudadanos ante el gobierno central y el gobierno municipal.

En los Consejos estarán representadas las autoridades municipales en la persona del Alcalde, Presidente del Concejo Municipal y los Directores de las Juntas de Distrito Municipal; por la sociedad civil organizada los representantes de asociaciones empresariales, instituciones educativas, gremios profesionales y asociaciones agropecuarias. No obstante esta configuración, el reglamento (Dec. No. 493-07) de la Ley 498-07, en el Párrafo II, con la finalidad de homologar ambos órganos y hacerlo más participativo, establece que en el caso de los Ayuntamientos de los Municipios y el Distrito Nacional, los Consejos de Desarrollo Municipal se corresponden con los Consejos Económico y Social Municipal previstos en el Artículo 252 de la Ley No. 176-07, del Distrito Nacional y los Municipios.

Estrategia Nacional de Desarrollo 2010-2030

El **objetivo 1.1.2** reza: “Impulsar el desarrollo local, provincial y regional, mediante el fortalecimiento de las capacidades de planificación y gestión de los municipios, la participación de los actores sociales y la coordinación con otras instancias del Estado, a fin de potenciar los recursos locales y aprovechar las oportunidades de los mercados globales”. Dentro de este objetivo, en lo referente a la planificación municipal, se destaca en la **línea de acción 1.1.2.1**: “Fortalecer las capacidades técnicas, gerenciales y de planificación de los gobiernos locales para formular y ejecutar políticas públicas de manera articuladas con el Gobierno Central”.

Este mismo objetivo garantiza que esta planificación se realice de manera participativa cuando estipula en el **la línea de acción 1.1.2.3**: “Establecer mecanismos de participación permanente y las vías de comunicación entre las autoridades municipales y los habitantes del municipio para promover la permanente participación social activa y responsable en los espacios de consulta y concertación del gobierno local, mediante el desarrollo de una cultura de derechos y deberes de las y los munícipes y el fortalecimiento de las organizaciones comunitarias y representativas de los distintos sectores que interactúan en el municipio, enfatizando las de niños, niñas, adolescentes, jóvenes y mujeres”.

Ley 176-07 del Distrito Nacional y los Municipios

Establece en su Art. 122 que los Ayuntamientos aprobarán, a iniciativa de las y los síndicos y con participación de la comunidad, planes municipales de desarrollo. Asimismo, el Art. 123 establece que la elaboración, discusión y seguimiento del plan municipal de desarrollo se efectuará por el Consejo Económico y Social Municipal o Consejo de Desarrollo Municipal, del que formarán parte representantes de la comunidad.

El artículo 122 de la citada Ley establece los fines que se persiguen con la formulación de Planes Municipales de Desarrollo, a saber:

- Lograr una utilización e inversión adecuada de los recursos municipales para impulsar su desarrollo integral, equitativo y sostenible.
- Brindar una oportuna y eficiente atención a las necesidades básicas de la comunidad, y
- Lograr un ordenamiento racional e integral del territorio municipal.

La coordinación técnica desde el Ayuntamiento para el proceso de Planificación Municipal vinculado al Plan Municipal de Desarrollo se realiza mediante la Oficina Municipal de Planificación y Programación (OMPP) en sinergia con la Oficina de Planeamiento Urbano, cada una con las funciones específicas que les asigna la Ley 176-07.

Objetivos de Desarrollo Sostenible

Estos Objetivos Mundiales u Objetivos de Desarrollo Sostenible tal y como ha sido señalado por la Organización de Naciones Unidas: “establecieron objetivos medibles, acordados universalmente, sobre la erradicación de la extrema pobreza y el hambre, la prevención de las enfermedades mortales pero tratables, y la ampliación de las oportunidades educacionales de todos los niños, entre otros imperativos del desarrollo... Constituyen la nueva agenda para el desarrollo incluye a todos los países, promueve sociedades pacíficas e inclusivas y mejores empleos, y responde a los desafíos ambientales de nuestra era”

Por lo tanto, son objetivos transversales a todos los procesos de planificación, en cualquier país del mundo y en cualquiera de sus niveles.

RESOLUCIÓN


**ALCALDIA MUNICIPAL DE
BANICA, REP. DOM.**
RNC: 4-30-08820-1



RESOLUCION NO. 024-2018

CONSIDERANDO: Que el artículo 199 de la Constitución de la República establece que los municipios y los distritos municipales constituyen la base del sistema político administrativo local, son persona jurídica de derecho público, responsable de sus actuaciones, gozan de patrimonio propio, de autonomía presupuestaria, con potestad normativa, administrativa y de uso de suelo fijadas de manera expresa por la Ley sujetas al poder de fiscalización del Estado y al control social de la ciudadanía, en los términos establecidos por Constitución y las leyes.

CONSIDERANDO: Que los ayuntamientos tienen la responsabilidad de promover el desarrollo sostenible de sus municipios, planificando su accionar para favorecer un uso más efectivo y eficiente de los recursos, con la finalidad de incrementar la calidad de vida de los municipios y su acceso a oportunidades.

CONSIDERANDO: Que la Ley No. 176-07 del Distrito Nacional y los Municipios en su artículo 122 establece que "los ayuntamientos aprobarán a iniciativa de las y los síndicos y con participación de la comunidad, planes municipales de desarrollo".

CONSIDERANDO: Que la Ley No. 498-06 que crea el Sistema Nacional de Planificación e Inversión Pública y su reglamento de aplicación, establecen el conjunto de principios, normas, órganos y proceso a través de los cuales se fijan las políticas, objetivos, metas, y prioridades de desarrollo económico y social, el cual están sujetos todos los organismos del sector público, entre los cuales se encuentran los ayuntamientos.

CONSIDERANDO: Que en fecha 30 de mayo del 2017 la Licda. Yissell Santano, Alcaldesa, solicita al Arq. Ángel Ramírez, Director General de Ordenamiento y Desarrollo Territorial la elaboración del Plan Municipal de Desarrollo de Bánica.

VISTA: La Constitución de la República Dominicana.

VISTA: La Ley No. 176-07 del Distrito Nacional y los Municipios.

Handwritten notes:
Left margin: *al. R. A.*
Right margin: *445A*
Bottom right: *Cam B O*





**ALCALDIA MUNICIPAL DE
BANICA, REP. DOM.
RNC: 4-30-08820-1**

VISTA: La Ley No. 498-06 de Planificación e Inversión Pública y su Reglamento de Aplicación No. 1.

VISTA: La solicitud realizada por La Alcaldesa de fecha 30 de mayo del 2017.

El Ayuntamiento Municipal de Bánica en uso de sus facultades legales:

RESUELVE


ÚNICO PUNTO: Aprobar como al efecto aprueba el Plan Municipal de Desarrollo de Bánica, para el periodo 2018-2022.

Dada en la Sala Capitular del Ayuntamiento Municipal de Bánica, Provincia Elías Piña, a los 12 días del mes de junio del año 2018 año 174 de la Independencia y 154 de la Restauración.


Licda. Yissell Y. Santana Alcántara
Alcaldesa Municipal


Sr. José Alta Rodríguez Alcántara
Presidente de la Sala Capitular




Lic. Carlos M. Berihuete Ogando
Secretario de la Sala Capitular



MUNICIPIO EN CIFRAS

Región de planificación de pertenencia :	07 EL VALLE
Ley de creación del municipio :	Ley 40c del 9-6-1845
Provincia:	Elías Piñas
Ubicación:	Limita al Norte con el municipio de San Juan de la Maguana, al Este con el Capaz, al Oeste con el municipio del Cercado al Sur con la provincia Bahoruco y la Sierra de Neyba.
Superficie:	266.3 km ²
Distritos Municipales:	2 Sabana Cruz y Sabana Higüero
Población:	7,272
Densidad:	25 hab/km
Presupuesto municipal anual:	18, 552,222.00

Iglesia San Francisco de Asís

Iglesia Adventista del Séptimo Día

Comunidad Municipal de Bánica

3D

+

-

GENERALIDADES DE LA PROVINCIA

ELÍAS PIÑA

Ubicación geográfica

La provincia Elías Piña está situada en la región del Valle; su común cabecera es el municipio Comendador. Limita al norte con las provincias Dajabón y Santiago Rodríguez, al este con San Juan, al sur con Independencia y al oeste con la República de Haití. Su posición astronómica es entre 19º 00' latitud norte y 71º 35' longitud oeste.

Extensión territorial, 1,395.47 km². **Población** (Censo 2010), 63,029 Habitantes.

Densidad poblacional; 45 hab/km².

División territorial política

Es la provincia número 07. Conformada por 6 municipios, 7 distritos municipales, 47 secciones, 336 parajes, 33 barrios y 49 sub-barrios.

ANTECEDENTES HISTÓRICOS

En la época precolombina formaba parte del cacicazgo de Jaragua gobernado por el cacique Bohechio. Durante la guerra de Independencia, el hoy llamado paraje La Estrelleta fue escenario de batallas con las tropas invasoras de Haití, siendo el lugar de más renombre histórico, donde se libró la batalla del mismo nombre el día 17 de julio de 1845, en la cual las tropas dominicanas derrotaron a las huestes haitianas. Otras campañas militares fueron la toma de Hinchá y la batalla de Cachimán, donde el coronel Elías Piña jugó un papel importante.

La Ley Constitucional N.º 4803 de 1907 erige a Santa Teresa de Comendador como común de la provincia Azua. Por medio de la Ley N.º 30 del 29 de noviembre de 1930, se le cambia el nombre de Santa Teresa de Comendador a la provincia y a su villa cabecera por Elías Piña (en honor a su hijo más distinguido, el Coronel Elías Piña).

En 1936 Elías Piña era un municipio de Azua y pasó a ser en 1939 común de la provincia Benefactor (San Juan). Mediante la Ley N.º 83 de 1942, fueron segregadas las comunes Elías Piña y Bánica de la provincia Benefactor para formar la provincia San Rafael, con su cabecera en Elías Piña.

En 1956, la Ley General de División Territorial N.º 4400 redefine la composición de la provincia San Rafael con los municipios Elías Piña, Bánica, Pedro Santana y el distrito

municipal Hondo Valle, y la ciudad Elías Piña como capital. En 1965, mediante Ley N.º 704 se cambia el nombre a la provincia San Rafael por La Estrelleta.

En 1972 se restablece con el nombre Comendador a la ciudad y al actual municipio cabecera Elías Piña; se le asigna el nombre Elías Piña a la provincia La Estrelleta

CONTEXTO HISTÓRICO Y GEOGRÁFICO

DATOS GEOGRÁFICOS

El municipio de Bánica tiene una superficie total de 266.3 km², incluyendo a sus distritos municipales de Sabana Cruz y Sabana Higüero.

Limita por el norte con el municipio de Pedro Santana y por el sur con el municipio de Comendador, ambos de la provincia Elías Piña. Por el este, limita con el municipio de Las Matas de Farfán, de la provincia San Juan y por el oeste con la República de Haití.

Se encuentra en la orilla izquierda del río Artibonito, en una sábana (la cual podría llamarse Sabana de Bánica) que viene a ser el extremo oriental de la gran sabana conocida anteriormente como Océano, palabra derivada de Océano queriendo significar la gran extensión de las sabanas; la mayor parte del Océano se encuentra ahora en territorio haitiano.

Estas sabanas de Bánica (y de la provincia) están separadas del Valle de San Juan por estribaciones de la Cordillera Central. Próximo a la ciudad de Bánica, las montañas son relativamente bajas pero más al noreste alcanzan mayor altura, superando los 1,000 metros, como es el caso de la Loma del Pico Prieto con 1,691 m. Cayetano Armando Rodríguez llama a estas montañas como la Sierra de los Altos o Sierra de Bánica.⁵

Todos los ríos en el municipio (y en la provincia) pertenecen a la Cuenca del Río Artibonito. El principal río del municipio es el Artibonito, que forma la frontera con Haití. Además del Artibonito, está el Arroyo Manteca, que se une al Artibonito cerca de la ciudad de Bánica. El río Tocino, afluente también del Artibonito, fluye principalmente por los distritos municipales de Sabana Cruz y Sabana Higüero; tiene una longitud de 65 km, su cuenca tiene una superficie 66.5 km² y su caudal medio es de 1.30 m³/segundo, medido en Los Cajulitos a 430 metros sobre el nivel del mar.

DIVISIÓN POLÍTICO ADMINISTRATIVA

En la actualidad, Bánica está dividida en ocho secciones, las cuales totalizan la cantidad de 64 parajes.

Sección de Tabacal	Sección de Higuerito
Sección de Sabana Cruz	Sección de Los Yareyes
Sección de Las Cañitas	Sección de Sabana Mula
Sección de Guayabal	Sección de Guaroa

Tabacal sus parajes son: Los Yenyés, Los Pinítos, El Polistal, La Peña, El Anón, La Chavellína y El Campeche.

Sabana Cruz sus parajes son: El Mamoncito, El Fondo de Sabana Cruz, San Andrés, Los Jobitos, María Isabel, Los Cercadillos, Sabana Grande, El Guayabo, El Pelígro, Hato Viejo y Sabana Cruz.

Las Cañitas sus parajes son: Las Cañitas, El Papayo, Blas, El Mamoncito, Rincón Grande, El Escuchadero, María Isabel y Los Memizos.

Guayabal sus parajes son: Guayabal, y Pílon.

Higuerito: Mata Bonita, La Mina, Los Campechitos, La Corcorada, La Lajita, Blas Martínez, Arroyo Salado, Las Chupaderas, Los Pañalitos, La Herradura y Higüerito-La Laguna.

Los Yareyes sus parajes son: Los Yenyés, Los Pinítos, El Polistal, La Peña, El Anón, La Chavellína y El Campeche.

Sabana Mula sus parajes son: La Maguana, El Pón, Hato Viejo, Sabana en Medio, Los Boquerones, Sabana del Pino, Charco Colorado, Palma Sola, El Cantón, El Naranja, La Viajaca, Los Britos, La Cana, Las Cayas, Arroyo Seco, Sabana Mula y El Charco.

Guaroa sus parajes son: Guaroa y manyaya.

En las laderas del Cerro de San Francisco existe la única población silvestre de Pereskia marcanoi, nombrada como Rosa de Bánica.

Evolución de la división político-administrativa del municipio

Al proclamarse la Separación, la Junta Central Gubernativa la hizo común del Departamento de Aza por el decreto del 2 de julio de 1844.2 Pero la ciudad fue desocupada otra vez por sus habitantes, y quedó despoblada hasta la guerra de la

Restauración, en que comenzó a fundarse nuevamente con familias que provenían de otros pueblos fronterizos.

En 1938, mediante la Ley No. 1521, pasó a integrar la recién creada Provincia Benefactor, hoy San Juan. En 1942 se convirtió en Municipio de la Provincia San Rafael, hoy Provincia Elías Piña.

CLIMA Y ZONAS DE VIDA

Siguiendo la clasificación de Köppen, el clima de Bánica presenta la fórmula **Aw''i**, esto es clima tropical lluvioso (A) de sabana con temporada doble de lluvias (w'') e isoterma (la diferencia de temperatura entre el mes más caluroso y el más fresco no pasa de 5 °C). Las mayores precipitaciones ocurren en el mes de mayo; el invierno es muy seco.

La zona de vida según Holdridge que predomina en el municipio es el **Bosque húmedo Subtropical (Bh-S)**. Es posible encontrar bosque seco Subtropical (Bs-S) en el suroeste del municipio y bosque húmedo Montano Bajo (Bh-MB) en la parte nororiental, en las montañas.

HISTORIA

Esta aldea fue fundada por el Adelantado Don Diego Velásquez en el año 1504. Adquirió gran desarrollo durante el período de la Colonización en su categoría de parroquia del partido de Azua. Después cayó en abandono y fue reedificada en el lugar que hoy ocupa, en el año 1759.

Cuando Toussaint Louverture gobernó y proclamó la isla "una e indivisible" en el año 1801, Bánica fue segregada del Departamento Ozama, para ser agregada al Departamento Haitiano de Oeste.

Bánica fue visto por Don Diego Velásquez, en ese entonces ordenado por Nicolás de Ovando, como una aldea ordenada y organizada, donde convivían cuatro familias inmigrantes de España, por lo que entendió que ésta poseía cualidades y potenciales dignos de explotar al encontrarse del lado izquierdo del río Altibonito. Además cuenta con un ayuntamiento fundado en la época colonial al extremo oriental del municipio.

ENTORNO REGIONAL

Bánica tiene una relación directa con el municipio Cabecera de Elías Piña (Comendador) con Las Matas de Farfán de la provincia San Juan, en la que hay una relación laboral y comercial pues la mayoría de la mercancía que usa la población es comprada en esos

municipios. También existe relación vial por la carretera que une a San Juan, Elías Piña, también se tiene una gran relación comercial y laboral con Santo Domingo

Cabe destacar que Bánica tiene una relación directa con la Provincia de San Juan específicamente con el municipio de Las Matas de Farfán tanto por carretera como vínculos comerciales y operacionales Ej. Para realizar transacciones Bancarias tiene que trasladarse hasta dicho municipio ya que Bánica carece de una sucursal de Banreservas y otras instancias bancarias; también es la vía troncal para llegar a Bánica pues las provincias de dichos municipios conectan.

RUTAS DE ACCESO

La Carretera Internacional, que se une a la Carretera Sánchez en (El Cruce de) Matayaya, siendo una de las ruta más transitada por los habitantes del municipio. La Carretera Internacional continúa hacia el norte y llega hasta la ciudad de Montecristi; esta parte es menos transitada ya que casi todo el movimiento de pasajeros y carga es hacia San Juan y Santo Domingo. También hay una carretera que va desde Sabana Cruz hasta Comendador.

Bánica es un Municipio

**Alegres, Hospitalarios, Emprendedores,
Educados, Trabajadores, Amigables, Solidarios,
Pacíficos, Bendecidos, Sociables, Religioso,
Perseverantes, Respetuosos, Capaces.**



ANÁLISIS FODA MUNICIPIO

FORTALEZAS	OPORTUNIDADES
Recursos humanos capacitados (técnicos-profesionales)	Programas de limpieza y mantenimiento de calles y carreteras
Agricultores capacitados	
Cosecha de productos orgánicos	Acceso a educación en todas las áreas
Municipio limpio	Proyecto construcción de viviendas (INADEB/INVI y Vicepresidencia)
Recogida de basura a todas horas	Construcción de estructuras deportivas
Municipio armonioso y tranquilo	Proyecto de Biodiesel
Atractivos turísticos (Cerro de San Francisco, Reloj del Sol e Iglesia de San Francisco)	Producción de frutos para exportar
Estructuras escolares modernas	Construcción de hidroeléctrica
Calles Asfaltadas	Incentivo del sector privado
Terrenos óptimos para el cultivo de varios productos	Construcción de zona franca (textil)
Existencia de asilo	Retomar proyecto siembra de maní
Cosecha de productos todo el año	Establecimiento oficinas de INFOTEP
Aprovechamiento agua del río Artibonito	Proyecto Balneario Mariquita
	Mejoramiento del suministro de energía eléctrica (Circuito 24 horas)
	Construcción de centros comunales
DEBILIDADES	AMENAZAS
Transporte interno –externo	Migración masiva de ilegales haitianos
Deterioro de planta física y falta de equipamiento Hospital	Desbordamientos de Ríos tocino y Manteca
Acceso a comunicación telefónica e internet	Alta deforestación a causa de la quema de árboles, para extraer carbón
Bajos salarios empleados ayuntamiento	Desaparición de flora y fauna
Falta de Instituciones Bancarias	Falta de material gastable en sala de urgencias de hospital
No existe oficina de EDESUR	Contaminación ambiental por humo
Déficit en el Pago de energía eléctrica	Imprudencia de choferes en carreteras
Deficiencia en el suministro de agua potable	Fabricación de bebidas clandestinas (clerén y otras) en lugares improvisados
Inexistencia de Centros de Estudios Técnicos y Universitarios	Fuga de conocimiento por bajos salarios
Falta de incentivos al sector agrícola	Inseguridad ciudadana (robos, atracos, etc).
Falta de fuentes de empleo	Contaminación ambiental por envenenamiento de peces a manos de haitianos.
No existen centros especializados de salud	

VISIÓN MUNICIPAL



Bánica, municipio que fomenta el desarrollo local a través de su potencial agrícola y sus recursos naturales, en el que sus habitantes viven seguros y tranquilo en igualdad de derechos, con instituciones fuertes transparentes y que dan participación a sus munícipes, que garantiza los servicios básicos y un ordenamiento territorial adecuado, que cuida y protege su ecosistema.

EJE 1: ESTADO SOCIAL DEMOCRÁTICO DE DERECHO

GOBERNABILIDAD LOCAL

GOBIERNO LOCAL



El Gobierno Local está compuesto por la alcaldesa Sra. Yissell Yahaira Santana Alcántara, el vicealcalde Sr. Federico Rafael León Oviedo y el Concejo de cinco Regidores presidido por el Sr. José Altagracia Rodríguez Alcántara. La sala está compuesta por 5 de regidores que de los cuales todos son hombres.

La alcaldía cuenta con un organigrama actualizado que permita explicar la organización del ayuntamiento, pese a que este cuenta con un personal de 115 empleados de los cuales 57 son hombres y 58 mujeres.

Para este año el municipio tiene aprobado RD\$ 18, 552,222.00 (dieciocho millones quinientos cincuenta y dos mil doscientos veintidós) del cual es ejecutado en su totalidad.

Bánica al igual que otros municipios del país tiene una gran debilidad en lograr recaudar sus propios fondos, debido a la falta de educación que tiene la población respecto a los pagos impositivos y a una ausencia de políticas fiscales que deberían ser dirigidas desde el ayuntamiento.

Del presupuesto asignado se ejecuta en obras comunitarias 3, 600,000.00 dando cumplimiento al Presupuesto Participativo se empezó a ejecutar durante gestión anterior y se ha mantenido durante los cuatro años de gestión actual, para informar sobre los

avances realizados en el ayuntamiento, cada año el 16 agosto, se explica una rendición de cuentas del municipio a través de una memoria anual que se elabora en el ayuntamiento.

Recién finalizado el año anterior empezó el proceso de la construcción de una Oficina Municipal de Planificación y Programación (OMPP), junto a la cual se está elaborando el primer Plan Municipio de Desarrollo (PMD).

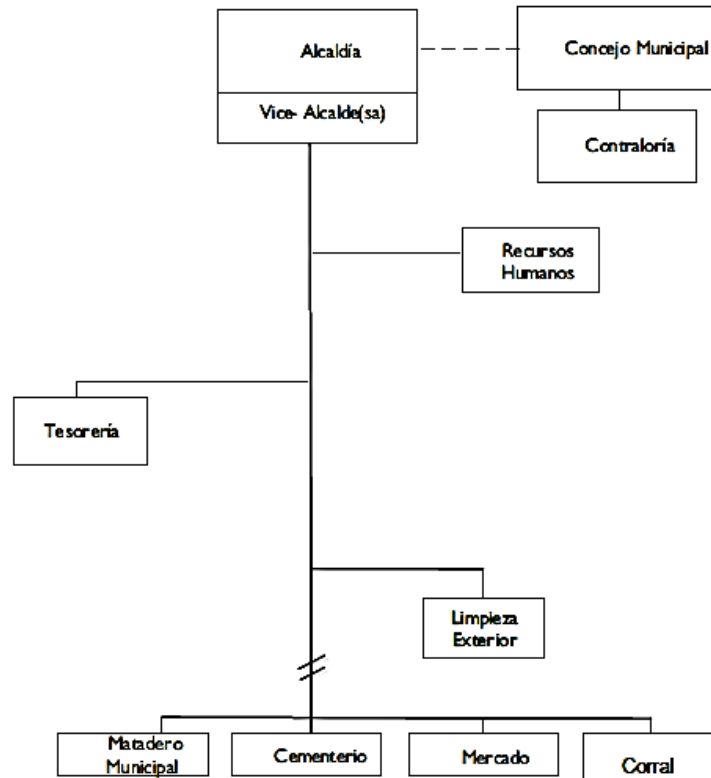
Aunque no tienen el nuevo se habían elaborado un plan de desarrollo municipal, la alcaldía elabora planes operativos anuales y planes orientadores de la gestión.

Bánica forman parte de FEDOMU además y está involucra a otras entidades municipales para el fortalecimiento y logro de algunos objetivos comunes a las provincias vecinas.

Cabe destacar que atendiendo a los nuevos requerimientos del MAP para cumplir con los parámetros y estándares que favorezcan tanto la gestión como a los munícipes el ayuntamiento se programó para contar con un programa de capacitación a su personal, donde se solicita entrenamientos de temas importantes e identificados tales como: Servicio al Cliente, Manejo Efectivo del Tiempo, Inteligencia Emocional, Atención al Ciudadano, entre otros temas, los mismo se imparten a través de instituciones del Gobierno Central como son INAP desde el Ministerio de Administración Pública e INFOTEP, todo articulado con el Gobierno Local.

La Estructura organizacional del ayuntamiento de aprobada por el MAP:

Estructura Organizativa Actual Ayuntamiento de Banica



RELACIÓN CON EL GOBIERNO CENTRAL Y COOPERACIÓN INTERNACIONAL



Las siguientes instituciones del gobierno central tienen presencia en el municipio de Bánica

Educación	Salud Pública
Migración	Juzgado de Paz
INAPA	Policía Nacional
Agricultura	Ejército Nacional
EDESUR	Programa Solidaridad
Junta Municipal Electoral	

Las relaciones de cooperación entre el gobierno local y el gobierno central es apreciable a través de convenios de cooperación para preservar el orden y la paz ciudadana, con la Policía Nacional, el Ejército Nacional, la fiscalía y con EDESUR, para realizar acciones en contra del robo, saqueos, el cuatreroismo alumbrado de las calles y la ampliación de las redes y mejora del tendido eléctrico. En salud para el control de plagas y posibles enfermedades.

Cabe resaltar que a pesar de los esfuerzos y diversos convenios para el beneficio de la comunidad se poseen limitaciones. Siendo la falta de coordinación con los impulsos de políticas públicas las más sentidas, ya que no se cuentan con las relaciones necesarias para coordinar y buscar las soluciones a los problemas de la comunidad, es decir, no existen

padrinos en tal sentido ya que algunas de las obras que realizan no se consultan las autoridades municipales y los ciudadanos.

ORGANIZACIONES DE LA SOCIEDAD CIVIL, SECTOR PRIVADO Y PARTICIPACIÓN CIUDADANA

Las organizaciones de la sociedad civil del municipio de Bánica están conformadas por una unidad o departamento de asuntos comunitarios y dependencias a cargo del secretario del ayuntamiento y del encargado del presupuesto participativo. Además cuenta con un registro de las



organizaciones de la sociedad civil, ONG, juntas de vecinos y organizaciones de base del municipio para tener un mejor orden de las mismas, los cuales están formando parte del Consejo de Desarrollo de este municipio.

Los actores más relevantes que integran dicho consejo son la alcaldesa, regidores/as, presidentes juntas de vecinos, asociaciones agropecuarias, clubes, centros de madres, iglesias, directores de colegios privados y escuelas públicas, ayuda mutua, sindicatos, cooperativas, comercios, salud pública, los bomberos, defensa civil, agricultura y otros que tienen incidencia en el desarrollo y porvenir del municipio.

Las formas más recurrentes de participación de la SC implementadas por la alcaldía son

- **Sesiones abiertas**
- **Fórum**
- **Asambleas comunitarias**
- **Cabildo abierto**

El municipio no contaba con un plan estratégico de desarrollo en los años anteriores, ya que no se tenían los medios y herramientas técnicas para la elaboración de tan importante herramienta para el desarrollo sostenible del municipio de Bánica.

El ayuntamiento cuenta con Oficina de Libre Acceso a la Información Pública con página Web fue creada en el año 2016 hasta la fecha las informaciones más demandadas se encuentran, solicitud de Sesiones. Las mismas han sido suministradas a la ciudadanía cumpliendo con la Ley General de Libre Acceso a la Información Pública, No. 200-04.

Las entidades del municipio que más aportan y colaboran con Planes y Programas específicos son: Los bomberos, Medio Ambiente, Juntas de vecinos, las Iglesias, el juzgado, salud pública, Educación, Asociaciones Agropecuarias.

Dentro de las necesidades o limitaciones que se presentan actualmente en el municipio para que se dé una articulación de sus principales actores que permita impulsar el desarrollo podemos mencionar la falta de recursos para la integración de todos los actores que conviven en el municipio.

Las necesidades son diversas: recursos, herramientas, capacitación y coordinación de una política entre el gobierno local con el gobierno central para el respaldo de las demandas más relevante de los munícipes.

En la actualidad podemos definir con certeza la iniciativa de alianzas ya que se han dado pasos para la formación de la alianza públicos privadas para el desarrollo del municipio, pero esta, por causas externas fracasó ya que actores de la sociedad por intereses particulares la desarticularon, quedando el municipio en un total desamparo o sin representación tanto en el ámbito nacional como internacional, es decir, que en la gestión pasada no se empoderaron de esta importante iniciativa para el desarrollo del municipio.

Hoy se dan los pasos para la conformación de una estructura que aunque con otro nombre tiene el mismo objetivo de la fracasada Alianza para el Desarrollo de Bánica, el cual se llama **Consejo de Desarrollo Municipal**, es decir, que el rol de este importante organismo tiene por meta encausar al municipio al desarrollo con la participación de toda la sociedad civil que incluyen: las iglesias, clubes, centros de madres, asociaciones de productores agropecuarios, sindicatos de choferes, enfermería, maestros, juntas de vecinos, ayuda mutua, alcaldía, educación, comercio, empresarios, en fin toda la sociedad civil que conviven en el municipio.



El ayuntamiento juega el rol principal en esta estructura ya que de este depende la iniciativa y puesta en ejecución de esta estructura la cual será soporte para ayudar a alcanzar las metas y trazar políticas económicas como un aporte voluntario a la alcaldía, quien ha participado de manera activa para la consolidación de los mismo y de este Plan

SEGURIDAD CIUDADANA

De acuerdo al informe de Desarrollo Humano “Seguridad Ciudadana con rostro humano” 2013-2014, el 64.8 por ciento de la población dominicana percibe un deterioro de la seguridad ciudadana el índice más alto de los países estudiados, seguido por Venezuela (58%), Brasil (56.9%), México (55.9%), y otros países de Latino América.

Los datos del PNUD indican que República Dominicana obtuvo los índices más altos de personas que dicen han limitado sus lugares de compra por la inseguridad, 51.1%; y que han limitado sus lugares de recreación por la inseguridad, 59.1%.

Atendiendo a los datos arrojado por la investigación cabe destacar que el municipio de Bánica cuenta con un destacamento policial ubicado en el centro del municipio **donde solo existen 3 policiales brindando servicios**, el mismo no tiene el equipamiento y el personal necesario para cumplir con las demandas de los munícipes haciendo que ellos se sientan desprotegido del órgano policial.

Por otra parte desde el ayuntamiento no se ha implementado la estructura de Policía Municipal que aunque está establecido en la Ley 49 84 de Policía Municipal y en la 176-07 que dice su objetivo; es mantener la Seguridad Ciudadana, y garantizar el orden público Local, así como otras funciones jerárquicas, la misma podría servir de soporte y apoyo a mejorar el servicio a un % considerado, aunque está programado gestionar que dicha estructura exista y funcione el Concejo de Regidores no se ha dispuesto resolver para dar cumplimiento a este apartado.

En Bánica existe un comité de la **Defensa Civil** y también contamos con presencia de Cruz Roja, los mismo atienden las emergencias que corresponden a cada institución de manera colectiva e individual de cada caso en situaciones de emergencia, pero se carece de una estructura y personal de Cuerpo de Bombero presentando **está una debilidad y un riesgo** para las comunidades donde se presente cualquier tipo de siniestro, siendo la mismas comunidad con apoyo de las dos instituciones mencionadas los que recurren a resolver cualquier tipo de emergencia contra incendio y otros siniestro que tenga que ver con los Bomberos.

EJE 2 SOCIEDAD CON IGUALDAD DE DERECHOS Y OPORTUNIDADES

DESARROLLO SOCIAL

POBLACIÓN

Según el Censo de Población y Vivienda de 2010, el municipio tiene una población total de **6,533** habitante incluyendo la población de los distritos municipales Sabana Cruz y Sabana Higüero, el mismo se refleja en el siguiente cuadro:

Municipio y distrito municipales	Hombres	Mujeres	Total
Bánica	1,043	1,069	2,112
Sabana Cruz	1,145	1,009	2,154
Sabana Higüero	1,259	1,008	2,267
Total	3,447	3,086	6,533

Fuente: IX Censo Nacional de Población y Vivienda 2010

EDUCACIÓN

El municipio de Bánica pertenece a la regional de educación 02 de San Juan, y al Distrito Educativo 02 -02 con sede en el municipio de Pedro Santana de la misma Provincia, la cantidad de centros educativos con que se cuenta son 46 del nivel primario en todo el territorio de Bánica y Pedro Santana en el nivel secundario existen 9 de los cuales 5 operan en Bánica y del nivel inicial 15 de los



cuales 10 pertenecen al municipio de Bánica. Cabe destacar que la cantidad de centro total del Distrito es de **54** lo por lo que existen centros de Inicial y Media funcionando en centro de Primaria mostrándose una debilidad en el tema de educación.

La cantidad de docente que hay en el municipio es de 260 de los cuales 15 son del nivel inicial, 170 del nivel primario y 75 del nivel secundario

Estudiantes Matriculado por Sexo y Nivel Académico

Niveles	M	F	Total
Inicial	47	46	93
Básico	1,035	826	1,861
Medio	186	171	357
Total de Est.	1,268	1,043	2,311

Fuente: Oficina Nacional de Estadística (ONE), en base a datos del Ministerio de Educación (MINERD)

Poblacion de 5 y más Años por Sexo, Según el Nivel de Instrucción Alcanzado o Terminado, Año 2010

Niveles de instrucción alcanzado	M	F	Total
Nunca asistió a la escuela preprimaria	612	644	1,256
Primaria o básica	237	200	437
Secundaria o media	493	420	913

Fuente: Oficina Nacional de Estadística (ONE), en base a datos del Ministerio de Educación (MINERD)

Principales necesidades que se refleja en el tema de educación en cuanto a equipamiento podemos citar que los planteles no cuentan con los necesarios para ofrecer un servicio de calidad y acorde con la demandas de los tiempos faltando dotación de libros, butacas en la mayoría de los centros, computadoras ya que es una oferta programada por los nuevos programas educativos, y bibliotecas ya que la existente operen en aulas.

En cuanto la calidad de las edificaciones de los centros educativos hay que destacar que algunos centro están en malas condiciones y otros necesitan reparación y otros reconstrucciones como es el caso de la escuela **Octavio Duval**, por no contar con construcciones siguiendo las normas de gestión de riesgos establecidas convirtiéndose esto en una debilidad pues tampoco se cuenta en las escuelas con planes escolares de gestión de riesgos, esto para poder prever y tener debidamente señalizadas las rutas de evacuación de los planteles y los equipamientos necesarios en casos de incendios u otros desastres que puedan afectar a la población escolar.

No existe necesidad de más centros educativo, pero sí de ampliación en algunos como son: la de Eva María Pellevano, Luis M. Espichicoquez, San Francisco de Asís, para dar respuesta a la demanda educativa de dichos centros en cuanto a organización de los estudiante ya que las estipulaciones de las reglas cantidad de estudiantes por aulas no se cumplen por la dificultad menciona.

En el municipio no existen extensiones de universidades pero si hay una cantidad de 200 estudiantes aproximadamente de carrera universitarias y los mismo se tienen que dirigir hasta San Juan, Peravia y a Santo Domingo a diferentes universidades y estatus a cursar diversas carreras. Tampoco contamos en Bánica con centro o institutos de educación técnico-vocacional.

SALUD

El municipio de Bánica cuenta con un (1) Hospital Municipal y tres (3) unidad de atención primaria. Se ubican, una en Sabana Higüero una en la zona Sabana Cruz y otra en Sabana Mula. Estos centros de salud ofrecen las siguientes especialidades para la comunidad:

Medicina General, Ginecología, Pediatría, Ortopedia, Odontología y Bioanalistas.

La cantidad de médicos que se cuenta en el municipio para brindar servicio son nueve, 3 Hombre 6 Mujer.



Y el cuerpo de enfermeras que se cuenta son: 17 dividido de la siguiente manera: Hombre 1 y 16 Mujer

Entre los servicios que se brindan tenemos:

Papanicolaou	Odontología
Planificación	
Vacuna	Pediatría
Consultas	obstetricia
Análisis	Farmacia
Partos	Sonografía
Consultas ginecología	

Destacando que estos servicios y/o especialidades lo brindan una vez por semana ya que en el hospital no se cuenta con un cuerpo especializado permanente para atender las eventualidades que se presentan.

Todos los centros antes mencionados y pertenecientes al municipio de Bánica cuentan con emergencias, y para el internamiento en la comunidad se cuentan con 16 camas disponibles para este fin.

Entre las principales necesidades esta las condiciones de las edificaciones de los centros de salud públicos existente en el municipio pues no son adecuada para brindar dicho servicio, otras de las necesidades en materia de equipamiento en los centros de salud para ofertar sus servicios son:

1. Personal humano como: médicos generales, médicos especialistas [cirujano, ortopeda, bioanalistas, anestesiólogo, endocrinólogos, cardiólogos, medicina interna], técnico en Rayos X, personal de apoyo.
2. Equipos como: sonógrafo 3D, electrocardiograma, máquina de química, ambulancia.
3. Reparación o remoción del área de cirugía.
4. Reparación del sistema pluvial (plomería).
5. Remozamiento de la cocina y equiparla.
6. Remozamiento del área de lavandería.
7. Ampliación del área de emergencia y adecuación del área de parto.
8. Área de internamiento adecuada.

Atendiendo las necesidad es necesario contar con más centros de salud en el municipio del tipo de unidad de atención primaria específicamente en la comunidad de los Memisos, Hato Viejo en la Sección de Las Cañitas y de Guayabal, ya que las misma están muy retiradas del municipio cabecera poniéndolos en riesgo ante cualquier emergencia médica que se les presente a los munícipes de dichas comunidades.

También es necesaria la habilitación de farmacias y boticas populares porque las existentes queda distante a varias comunidades donde requieren el servicio, y para que haya oferta y demanda de los usuarios de este vital servicio, asimismo se necesita que los medicamentos sean de mejor calidad y haya mayor diversidad de los mismos.

En el municipio existen varios programas de acción preventiva y ayuda para las siguientes enfermedades o condiciones de salud tales como: VIH-SIDA, Vacunación y Planificación, los mismo son coordinados por el Ministerio de Salud Pública los cuales deben ser ampliados y mejorados para que cubra más comunidades.

El ayuntamiento realiza en coordinación con las autoridades de salud y medio ambiente: si en el hospital control de plagas con: Campañas de fumigación, Clarificación del agua y Saneamiento de cañadas y pocilgas que afecta la salud, entre otras acciones.

Las causa de hospitalización más comunes en el municipio son el virus Gripal, inflamación pélvica, diarrea amebiasis, vómitos compulsivos, fiebre tifoidea, anemia, partos, otras.

USO DEL TERRITORIO Y MOVILIDAD

INFRAESTRUCTURA VIAL



Entre las vías primarias que estructuran al Municipio se destacan Carretera Tabacal cruce de Los memisos, cruce sabana cruz Manyaya, cruce Los Memisos Sabana Mula también Avenida Independencia. Por otra parte están las vías secundarias que estructuran vías troncales como La Carretera Internacional, que se une a la Carretera Sánchez en (El Cruce de) Matayaya, siendo la ruta transitada por los habitantes del municipio. La Carretera Internacional continúa hacia el norte y llega hasta la ciudad de Montecristi; esta parte es menos transitada ya que casi todo el movimiento de pasajeros y carga es hacia San Juan y Santo Domingo. También hay una carretera que va desde Sabana Cruz hasta Comendador.

El asfalto del municipio se encuentra en un estado de deterioro, en la mayoría de los casos debido a la falta de mantenimiento. Por otro lado, se calcula que existe un déficit de una 4.5 Km en el casco urbano del municipio, 2 Km en Sabana Cruz y 4 Km en el Higuerito.

TRÁNSITO DE VEHÍCULOS

En lo relativo al sistema vial y el control de tránsito del municipio, se considera que éste se intensifica en función de la morfología de la estructura urbana, los usos del suelo que la conforman, su intensidad de construcción y su diseño vial, enfatizada con la presencia de elementos de equipamiento y servicios, tanto públicos como privados, y considerando la



ausencia de un programa de movilidad urbana, la falta de capacidad de la infraestructura vial, y tránsito limitada en cuanto tiene que ver con semáforos y señalizaciones mal ubicadas origina numerosos conflictos viales y, por consecuencia, un aumento en la inseguridad vial del municipio.



TRANSPORTE PÚBLICO Y PRIVADOS

El tipo de transporte más utilizado en el municipio son privados haciendo uso de motocicletas, automóviles, y autobuses tanto públicos como privados, a lo interno del municipio los habitantes se manejan en guaguas y camionetas, en algunos casos en carros privados, cabe destacar que las paradas y rutas específicas dentro del municipio no son respetadas se deben regular los horarios específicos de los mismo la localización de dichas paradas pues la que existen están ubicadas, una frente a la fortaleza, otra en la calle Artibonito, y la cantidad promedio de pasajeros que utilizan estos servicios de forma diaria, es de 200 personas con costo que oscila entre los RD 500 en ruta desde Bánica hacia Santo Domingo por persona, RD\$125 a Las Matas de Farfán y RD\$150 hacia Elías Piña por personas.

Una de las principales problemática que se considerar afecta el servicio es la poca la presencia de institucionalidad que regule el sistema de transporte público lo hace poco controlable y que se concentre solo en el área central del Municipio, lo que presenta una falta de regulación para manejar dicho tema. Otro factor que repercute en la ineficiencia del sistema vial del Municipio, es la falta de calles asfaltadas ya que se tiene una gran superficie de la misma en las zonas periféricas del municipio en mal estado.

Atendiendo a la nueva Ley No. 63-17 Transporte Terrestre, Tránsito y Seguridad Vial, destaca que los sindicatos no están estipulados en la misma ya que actualidad se constituirán como Empresas de Servicio de Transporte, que en lo adentre se manejara este servicio con más criterios esperando mejorara la calidad del mismo.

VIVIENDA



La vivienda es un elemento sustancial que permite distinguir las condiciones de vida de la población, según el último Censo de Población y Vivienda 2010, existe un total 9,226 viviendas esta cantidad Incluye los Distrito de Sabana Cruz y Sabana Higüero en el mismo orden 2,693 se encuentran en la zona urbana del municipio. De las misma cabe destacar que el 7% no cuenta con dotación de agua potable, el 1.6% no dispone de drenaje y el 32.0% todavía tiene piso de tierra condición que se presenta en las viviendas de algunas las comunidades y arrojando esta condición el porcentaje más alto de las condiciones.

Indicadores de condición de vida, año 2010

Porcentaje de viviendas con techo de asbesto, cemento, yagua, cana y otros	3.8
% de viviendas con piso de tierra u otro	32.0
% con paredes de tabla de palma, yagua y tejemanil	16.3
% de hogares con automóvil de uso privado	4.5
% de hogares con p revisión de energía eléctrica (tendido eléctrico o planta propia	61.5

Fuente: IX Censo Nacional de Población y Vivienda 2010

En relación a la clasificación de las viviendas del municipio de Bánica se observa que, de las 9,226 viviendas el 60.2% son propias, el 35% alquiladas y el resto en otra situación. El promedio de habitantes por vivienda es de 4 personas, en donde solamente en 5.48% de las viviendas hay más de 2.5 habitantes por cuarto. De acuerdo al mismo censo, de las viviendas registradas, todas se encuentran habitadas, y el 61.5% cuenta tendido de con energía eléctrica, y muy pocas cuenta con drenaje, y agua por tuberías. En relación a la dotación de agua y drenaje, es muy importante atender el rezago por las implicaciones

sociales y medioambientales ya que más de la mitad de las viviendas no cuentan con drenaje, y en su mayoría optan por desalojar sus aguas negras en ríos, y arroyos.

AGUA POTABLE y RESIDUALES

En el municipio de Bánica la institución que brinda el servicio es INAPA, y se abastece a través del acueducto de Pedro Santana, no existe ni día ni hora específico para el suministro del servicio (horarios del servicios ej. de 3 a 4 hora inter-diario etc.).

Las principales problemáticas que se enfrentan son: la Falta de un filtro, Alcantarillado, planta de tratamiento, sistemas fluviales y cloacal.

El municipio no cuenta con una planta de tratamiento de aguas residuales ni existe ningún proyecto orientado a la creación de la misma, haciendo esta necesidad al municipio más vulnerable a enfermedades por contaminación.



ENERGÍA

Bánica se alimenta de un circuito categoría B, cuya clasificación enfrenta dificultades para elevarse al tipo A por causa de las pérdidas técnicas. Pese al compromiso de la población en el pago de facturación el servicio no se brinda como he debido haciendo que las comunidades se sientan insatisfechas del mismo.

ECONOMÍA

POBLACIÓN ECONÓMICAMENTE ACTIVA

La población económicamente activa del municipio de Bánica es de 1,170 equivalente al 18% de la población, así mismo el porcentaje de desocupación es de 18,88% de la población según el último la Oficina Nacional de Estadísticas

Estructura del mercado laboral por sexo, año 2010

Indicadores	Hombres	Mujeres	Total
Población en edad de trabajar (PET)	2,717	2,384	5,101
Población económicamente activa (PEA)	830	340	1,170
Población ocupada	645	304	949
Población desocupada	185	36	221
Población inactiva	1,848	2,021	3,869
Tasa global de participación	30.5	14.3	22.9
Tasa de ocupación	23.7	12.8	18.6
Tasa de desempleo	22.3	10.6	18.9

Fuente: IX Censo Nacional de Población y Vivienda 2010

ECONÓMICA Y EMPLEO

Indicadores de economía, año 2010

Cantidad de parceleros de los asentamientos campesinos, 2010	39
Superficie (en tareas) de las parcelas de asentamientos campesinos,	1,950
Cantidad de concesiones de explotación minera , 2010	0
Cantidad de empleados de empresas de Zonas Francas y Zonas Francas, 2009	0
Índice de feminización de plantillas F.*	0.0
Cantidad de hoteles, 2008	0
Cantidad de camas en hoteles, 2008	0
Cantidad de colmados y colmadones identificados por el PSD	29

La principal actividad económica que se dedica del municipio es la agropecuaria como refleja el cuadro por la cantidad de tareas de para parcelas que existen dejando de lado otras actividades económicas, por el municipio no contar con las inversiones necesarias para facilitar empleos a los municipios. También es importante el intercambio comercial (comercio informal) que aunque el cuadro no lo refleja es una actividad productiva del municipio por la cercanía al mercado de Haití/Republica Dominicana por Bánica ser un municipio fronterizo.

Otras fuentes de empleo del municipio es las bancas de loterías, el comercio familiar (colmados), los salones de bellezas y los motoconchistas y algunos que potros comercios pero que no generan una cantidad considerada de empleos ya que los mismo son

pequeños y familiares en algunos caso para subsistir. En este sentido y haciendo énfasis en el cuadro anterior se distingue la mínimas ofertas de empleos que hay en el municipio, por lo que los munícipes tienen que trasladar a otros municipios a trabajar principalmente a comendador, las Matas de Farfán y también a la Ciudad de Santo Domingo y Santiago a forjar diversos oficios.

Así mismo y atendiendo las debilidades del sector el ayuntamiento y otras instituciones del municipio no ofrecen servicio ni agencia colocar personas desempleadas, a programa orientado a la generación de empleos para desempleados y jóvenes emprendedores.

Principales actividades económicas del sector primario

Las principales actividades económicas del sector primario que se dan en el municipio son agricultura, que se cultiva principalmente en la zona rural entre los rubros que más se cosechan están; **yuca, maíz, maní, auyama, yuca y pitajaya**, los mismos se comercializan a nivel local y muy pocos salen de la provincia solo el maíz y el maní se vende a diferentes pueblos tanto en el Este como en el Norte, por otro lado pero a menor escala en el sector primario se trabaja la ganadería, al igual que la explotación forestal por los vecinos haitianos.



En el municipio existe una asociación de productores agrícolas la mismo ha **identificado una de las principales problemática** que afecta el desarrollo agropecuario entre la más sentida esta la falta de un Sistema de Riego adecuado para hacer posible y viable el cultivo ya que el agua del municipio no es suficiente para ser suministrada por otros medios técnicos. También en la comercialización de los productos existen debilidades que afectan la producción.

La mano de obra predominante en estas actividades económicas es de origen extranjeros (Haitianos) los mismo no cuentan con el grado de especialización que se amerita para el manejo de los procedimientos.

MERCADO



En Bánica se cuenta con un mercado ubicado en el casco urbano del municipio, en él se comercializan varios productores, el mismo debe ser reubicado ya que en la zona que se encuentra no es la apropiada utilizan las calles laterales y espacios de otros establecimientos creando malestar entre los munícipes, tampoco está en condiciones ya que su estructura física no cuenta con los espacios correspondiente por vendedores creándose un caos en la repartición de las casetas por **limitados y pequeños, también afecta** la falta de higiene y control de plagas bajando las ventas y la calidad de los producto.

El servicio del mercado se administra a través del ayuntamiento municipal en función a la cantidad de productos vendidos, adicional hay una cuota anual base por cada vendedor, el ayuntamiento sule la limpieza y vigilancia

Entonces se puede decir que las necesidades que presenta este servicio son la falta de:

- Distribuir mejor los espacios
- Crear casetas con adecuadas condiciones, más grandes para variar el servicio.
- Creando una nueva plaza
- Garantizar la conservación de los alimentos.
- Auspiciar condiciones de salubridad
- Estrategias comerciales para nuevas fuentes de ingresos al municipio.
- Orientación de programa para mejorar la oferta de este servicio.

MATADERO

El municipio cuenta con un matadero ubicado en la Calle Gastón Fernando Deligne. En el matadero se utilizan carretillas y mesas. En la actualidad solo realizan de 5 a 10 matanzas semanales dependiendo de si hay animales.

Cabe destacar que las condiciones del matadero, no son las adecuadas para el tipo de actividad que se realiza en el mismo ya la faltan equipos y mobiliarios no permite la correcta operatividad del mismo, también hay que adecuar los terrenos y nombrar más personal para que se trabaje con inocuidad. Otra cosa que afecta es el desecho y las vísceras generadas la sangre y otros desperdicios que se generan pues las mismas se eliminan en el séptico.

Este servicio es administrado a través del ayuntamiento municipal que cobra el rastro de sangre, hay el provento de matadero donde dueño el del animal a sacrificar lo hace el mismo y paga un impuesto a la alcaldía, y lo vende en su casilla en dicho mercado.

ACTIVIDADES TURÍSTICAS

Uno de los principales municipio atractivo turístico que se encuentra en el municipio es el famoso **Cerro de San Francisco Asís**, aunque es visitado por muchas personas las misma no están contabilizada la momento por no existir un manejo adecuado del lugar por parte de las autoridades locales, con este atractivo se destaca el turismo de montaña que es demandado por extranjeros.



Existen otros atractivos que no están siendo aprovechados por la falta de inversión a los mismos como son; el rio Altibonito con áreas que puede ser aprovechas para balneario, destacando así el turismo de rio y también está el Balneario Las Mariquitas el Charco, también tenemos un Balneario de agua azufrada en el municipio que puede ser visitado por como atractivo turístico si se acondiciona.

En este mismo orden se debe mencionar que Bánica carece de sucursales financiera que faciliten las transacciones de recursos económicos, por lo que la población tiene que

trasladarse al municipio de las Matas de Farfán en San Juan para la realización de las mismas debilitando también las inversiones locales

EQUIPAMIENTO Y SERVICIOS BÁSICOS



LIMPIEZA

Según el último censo nacional, en el municipio de Bánica se deshacen de los residuos del hogar de la siguiente forma

Cómo eliminan la basura	Casos	%	Acumulado %
La recoge el ayuntamiento	398	23.33	23.33
la recoge una empresa privada	3	0.18	23.51
La queman	1,050	61.55	85.05
La tiran en el patio o solar	110	6.45	91.50
La tiran en un vertedero	72	4.22	95.72
La tiran en un río o cañada	49	2.87	98.59
Otro	24	1.41	100.00
Total	1,706	100.00	100.00

Oficina Nacional de Estadísticas, (REDATAM)

En el municipio la recolección se hace desde el ayuntamiento en camiones, no se cuenta con programa de clasificación de los mismo, la frecuencia de recolección que se tiene establecida es diaria y de forma gratuita para toda la población en general, pues se estableció una pequeña cuota para los comerciantes y ellos no hacen dicho aporte se han mostrado resistentes a pagar por el servicio.

El ayuntamiento es el responsable directo de realizar dicho cobro ya que no existen acuerdos de gestión de pago con otras instituciones que trabajan en la recolección de residuos (privadas). El vertedero se encuentra en un terreno rural, localizado en la

carretera que va a las cañitas perteneciente a Bánica el mismo es a cielo abierto. Por otra parte cabe resaltar que no se brinda el servicio de recolección de basura en las comunidades rurales, por las limitaciones logísticas del ayuntamiento que impiden brindar el servicio en tales zonas, además de que la concentración de la población es baja en esos lugares.

Desde el ayuntamiento (gestión actual) implementamos un programa de aseo urbano para higienizar los espacios públicos del municipio con personal del ayuntamiento pues se cuenta con un equipo humano clasificado mantener el aseo de las calles, aceras y plazas públicas. La principal problemática que se enfrenta en el municipio en este tema consiste en la carencia de equipos avanzados para la recolección y procesamiento de los residuos, como es un camión compactador entre otros equipos.

CEMENTERIOS Y SERVICIOS FÚNEBRES

En el municipio existen 2 cementerios San Francisco de Asís en y condiciones adecuadas en el tamaño y espacios de bocas para sepulcro.

El servicios se brinda a través del ayuntamientos, con pago derecho por boca del panteón construido, en el municipio cabecera también se brinda el servicios fúnebres pues en Bánica existe una funeraria municipal con personal contratado para prestar los servicios que se demandan.

En el tema de funerarias no contamos con servicios privados ni con transporte fúnebre actualmente solo existe un proyecto para mejorar este servicio comprar un vehículo para dar el servicio al público en general.

TELECOMUNICACIONES

Al desglosar cada uno de los servicios que da cobertura por compañía vemos que el mercado de telecomunicaciones a nivel municipal es poco competitivo. Resaltamos que la única empresa que posee un peso importante en cada una de las prestaciones por servicio es **CLARO**.

A parte de eso, se aprecia que gran parte de las compañías se dedican a instalar antenas por todo el territorio para dar el servicios, intentando competir con Claro en sus respectivas categorías de enfoque sin la población ver resultados palpable como la cobertura de **ORANGE** que es mínima la señal en el municipio de



Bánica tampoco contamos con telefónicas fijos, **de ninguna de las antes mencionadas creando este una debilidad en la prestación del servicio**, otra es la carencia de internet inalámbrico (WI-FI).

El municipio cuenta además de un centro tecnológico, ubicado en la calle la recta, pero el mismo la estructura es propia del municipio y está en buen estado, lo que no se cuentan las instalaciones de redes y carece de equipo para suplir la demanda de la comunidad de los usuarios.

CULTURA E IDENTIDAD

LAS FIESTAS A SAN FRANCISCO DE ASÍS

En el ámbito de la tradición religiosa, la del municipio de Bánica es una de las más importantes de la República Dominicana: Antiguamente en un cerro con poco más de seiscientos metros de altura el cual tiene una cueva de dimensiones considerables, se hizo un templo consagrado para venerar y rendir culto a **San Francisco de Asís**.

La tradiciones en este sentido se basa en el culto a este santo, comenzaba con una procesión desde la iglesia de Bánica hasta el cerro de San Francisco como se le llama al lugar, donde los procesionarios van realizando cánticos, llevando piedras en la cabeza, vestidos con sacos de chanchán -henequén- y trajes de marrón oscuro, al igual que el que llevaba San Francisco de Asís.

Es las únicas actividades que se llevan a cabo en el municipio cada año son las fiestas patronales que se realizan se organizan por el ayuntamiento, donde se resaltan las animaciones socioculturales pero en dichas fechas es necesario contar con banda de música municipal de la cual no tenemos formada siendo necesario para aporte a las fiesta.



En el municipio se celebran las fiesta patronales en honor **San Francisco de Asís** en todo el municipio y como punto final y de honor llegan en procesión el Cerro que lleva el mismo nombre, (Cerro de San Francisco de Asís) lugar que es catalogado como patrimonio religioso/cultural, ya que cada año asiste feligreses de todo el país para unirse a las

patronales de Bánica y también se realizan excursiones de los distintos centros de estudios.

El ministerio de cultura no tiene presencia en el municipio ni otras entidades que puedan gestionar el desarrollo sociocultural, aquí solo el ayuntamiento desarrollo en ocasiones como se mencionó anteriormente programa orientado al tema de la cultura que se ve reflejado en dichas fechas patronales y otras fechas festiva alusiva a la Franciscana que más de diversión son religiosa.

DEPORTE

El municipio cuenta con 6 instalaciones deportivas de las cuales se destacan; play beisbol y softball, cancha escuela, cancha municipal. Estas instaciones deportivas se encuentran ubicadas en Calle la recta, San Francisco de Asís, Leovigildo Oviedo y calle Duarte. Algunas en buenas condiciones y otras deterioradas como por ejemplo el estadium municipal.



Las actividades deportivas de este municipio son patrocinadas por el ayuntamiento, existen ligas deportivas que impulsan que promueven la realización de encuentro deportivos tanto intermunicipales como municipales y provinciales en las disciplinas de baseball softbol, voleibol y baloncesto. También contamos con el club Deportivo Municipal el mismo es manejado con la presencia del Ministerio de Deporte que tenemos una oficina en Bánica.

Los deportes que se realizan en el municipio son: Beisbol, Basketball.

El deporte tiene la facultad de ayudar a desarrollar destrezas físicas, socializar, divertirse, aprender a jugar formando parte de un equipo y a mejorar el autoestima. El deporte ayuda a los niños y jóvenes en su desarrollo físico mejorando y fortaleciendo su capacidad física y mental por ello es importante acondicionamiento de las instalaciones deportivas (poner lugar) y construir en las comunidades de (poner lugar)

ALUMBRADO PÚBLICO

El servicio de alumbrado público es suministrado por EDESUR se puede decir que todos los sectores del municipio cabecera cuenta tendido eléctrico aunque algunos parajes. Y secciones carecen del servicio

Las principales problemáticas referentes a este servicio es que a pesar de que el municipio en 90% paga la luz pese a que el servicio es muy escaso, también las líneas están

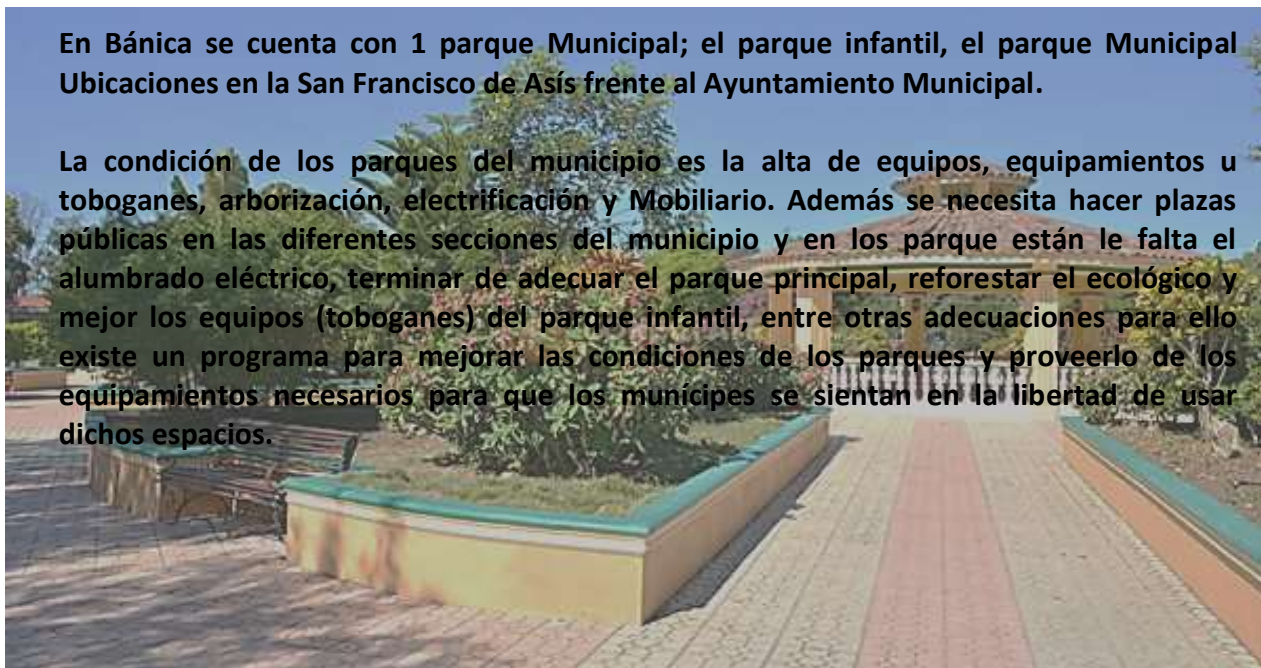
en mal estado, por otro lado se registran robos y conexiones ilegales por desvío de luz, colocación de redes en la zona donde no hay entre otras problemáticas.



ORNATO, PLAZAS, PARQUES Y ESPACIOS PÚBLICOS

En Bánica se cuenta con 1 parque Municipal; el parque infantil, el parque Municipal Ubicaciones en la San Francisco de Asís frente al Ayuntamiento Municipal.

La condición de los parques del municipio es la alta de equipos, equipamientos u toboganes, arborización, electrificación y Mobiliario. Además se necesita hacer plazas públicas en las diferentes secciones del municipio y en los parque están le falta el alumbrado eléctrico, terminar de adecuar el parque principal, reforestar el ecológico y mejor los equipos (toboganes) del parque infantil, entre otras adecuaciones para ello existe un programa para mejorar las condiciones de los parques y proveerlo de los equipamientos necesarios para que los municipales se sientan en la libertad de usar dichos espacios.



EJE END 4. SOCIEDAD DE PRODUCCIÓN Y CONSUMO AMBIENTALMENTE SOSTENIBLE QUE ADAPTA AL CAMBIO CLIMÁTICO

MEDIO AMBIENTE Y RECURSOS NATURALES

RECURSOS NATURALES

Los principales recursos naturales que definen o caracterizan el municipio son los ríos y montañas, la vegetación predominante con que contamos es variada, y tenemos un vivero, además el municipio cuenta con dos áreas protegida que son: el Artibonito y la Loma de Nalga de Maco.

En el municipio se clasifican suelos de tres clases:

Suelo clase V, son suelos impermeables con una pendiente de 00%, buen drenaje aptos para cultivos, estos están en la comunidad de Sabana Cruz, Los Yareyes y el Palistar, también contamos con zonas de bosques en el Tabacal.

Dentro de las principales problemáticas atmosférica que existe en el municipio es la quema de residuos y la contaminación de los ríos tanto por los desechos como por la deforestación, otra problemática sentida es la contaminación de los ríos, arroyos y cañadas por las cloaca de todo el municipio, todo esto afectando significativamente en medio ambiente y calidad de vida de los entornos del municipio.

Indicadores Medio Ambientales

Porcentaje de la superficie de los suelos de tipo I y II, con respecto a la superficie total de los suelos, 2003	4.5
Porcentaje de hogares que utilizan combustibles sólidos para cocinar, 2010	66.2
Porcentaje de hogares particulares sin recolección de basura, 2010	76.5
Porcentaje de hogares con abastecimiento de agua por red pública dentro de la vivienda , 2010	5.6
Porcentaje de hogares sin inodoro en la vivienda, 2010	87.2

Atlas de los Recursos Naturales de la República Dominicana, año 2003

LA FLOR DE BÁNICA

La Pereskia Marcanoi o Rosa de Bánica casi en peligro de extinción, quedan muy pocos ejemplares: poco más de un centenar en su estado natural, las cuales se encuentran en su ambiente en el Cerro de San Francisco. Es un árbol que crece de 10 a 12 metros de altura, perteneciente al género Pereskia, el único de la familia de los cactus que tiene hojas verdaderas. Tiene la particularidad de que crece en la roca y con raíces extendidas para aprovechar los pocos nutrientes que puede conseguir.



Es un cactus endémico conocido exclusivamente en el Cerro de San Francisco, entre los municipios de Bánica y Pedro Santana de la Provincia Elías Piña. El nombre de Marcanoi, fue dado en honor al profesor **Eugenio de Jesús Marciano**, quien la descubrió en 1958. Actualmente el Jardín Botánico Nacional está trabajando en la reproducción y conservación de esta planta, que puede considerarse como amenazada de extinción por la reducida extensión territorial donde habita en condiciones naturales.

VULNERABILIDAD ANTE DESASTRES

En el municipio no se han presentado riesgo de amenaza natural, como sismos, deslizamientos de tierra, ciclones, inundaciones, sequía, incendios forestales, ni temperaturas extremas, en ninguna zona; en este sentido podríamos resaltar que somos un municipio de bajo riesgo naturales. En cuanto **gestión ambiental es necesaria la elaboración de un Plan de Emergencia ante Desastre y Mitigación del Riesgo** por los cambios climático que se están registrando en los últimos años, para el mismo sea implementado por la **Unidad Ambiental Municipal** que solo se enfocan en la siembra de viveros y de árboles como lo hacen en la actualidad.

En el ayuntamiento existe un Plan Ambiental pero solo se orienta al tema de aseo urbano liderándolo la comisión aseo del municipio.

INUNDACIÓN

En el municipio se cuenta con información (documento) de las áreas de mayor peligrosidad por inundación ya que el Rio Artibonito cruza por áreas vulnerables el mismo fue elaborado por el ayuntamiento y la Defensa Civil Municipal el mismo permite identificar las zonas con mayor susceptibilidad a las inundaciones.



También existe un reglamento que se aplique a nivel municipal para impedir la construcción en zonas inundables, cercanas a los ríos que fue emitido en el 2017 con el número de Sesión 001-2016

Por otra parte en todas las comunidades se les puso de conocimiento sobre los peligros asociados a la construcción en zonas inundables, cercanas a los ríos Altibonito y mediante un programa de divulgación que maneja la Defensa Civil aunque el mismo no es activado permanente las personas siempre se mantiene atenta ante cualquier eventualidad adversa, también el mismo programa contempla la reubicación de familias asentadas en zonas de peligro cuando se presenta inundación.

De igual forma se sigue mostrando interés por parte de las autoridades e instituciones en el manejo del riesgo por inundación, de plantear acciones concretas para siempre salvaguardar a las personas ante dicho evento mediante la realización de obras de protección de cauces y mitigación y reubicación de las comunidades, que están a los alrededores de los ríos; **Mesopotamia, Tocino, Arroyo Manteca**, que se une al Altibonito cerca del municipio cabecera, los mismo fluyen principalmente por los distritos municipales de Sabana Cruz y Sabana Higüero; tiene una longitud de 65 km, su cuenca tiene una superficie 66.5 km² y su caudal medio es de 1.30 m³/segundo, medido en los Cajulitos a 430 metros sobre el nivel del mar.

DESLIZAMIENTO

En cuanto a deslizamiento podemos decir que al momento no se conoce situaciones de vulnerabilidad frente a los mismos que haya afectado los servicios de redes públicos, ni de agua, energía ni de telecomunicaciones solo lo habitual en momentos de algunos eventos aislados.

Bánica cuenta con organicismo de la Defensa Civil que tiene la responsabilidad de identificar las áreas del municipio con mayores y menor susceptibilidad a los deslizamientos y trabajan en conjunto con el ayuntamiento para la protección de las comunidades, los mismo cuentan con datos de las regularidades de los lugares donde se está dando el mayor crecimiento urbano para poder delimitar las zonas habitables que no corran ningún riesgo ante desastre de esta categoría.

LÍNEAS ESTRATÉGICAS, OBJETIVOS Y PROYECTOS PROPUESTOS

Eje 1: Estado Social Democrático de Derecho

Línea Estratégica: Un municipio en el que sus habitantes viven seguros y tranquilo en igualdad de derechos con instituciones fuertes transparentes

Objetivos	Proyectos	Instituciones Responsable			Nivel de prioridad
		Gob. Local	Sector Privado	Gob. Central	
Dotar al municipio de instituciones y normativas que garanticen la inclusión y cuenten con un personal capaz de atender las necesidades de los munícipes de manera eficiente y eficaz	Rehabilitación y equipamiento del palacio municipal	Ayuntamiento			
	Programa de capacitación para el personal del ayuntamiento			MAP	
	Gestionar la presencia de entidades Bancarias.	Gob. Local	APP		
	Programa de inclusión para personas con necesidades especiales			CONADIS	
	Regularización y organización de las ventas de animales.	Gob. Local			

Muy Prioritario/ Prioritario/ Mediana prioridad / Necesario

Eje 2: Sociedad Con Igualdad De Derechos

Línea Estratégica: Un municipio que garantiza los servicios básicos y un ordenamiento territorial adecuado.

Objetivos	Proyectos	Instituciones Responsable			Nivel de prioridad
		Gob. Local	Sector Privado	Gob. Central	
Garantizar a los municipios servicios de calidad a través de infraestructura moderna para la salud, la recreación y otros servicios básicos	Construcción y equipamiento de un destacamento policial	Gob. Local			
	Iluminación con el circuito 24 horas en todo el municipio			EDESUR	
	Rehabilitación y equipamiento del hospital municipal			Ministerio de Salud	
	Construcción de una funeraria municipal en casco urbano	Gob. Local			
	Construcción de clínicas rurales para las secciones de: <ul style="list-style-type: none"> • Manyeya • Hato Viejo • La Cañita • Rincón Grande • Pílon • Guayabal • Guaroa 			Ministerio de Salud	
	Programa de consulta con asignación de personal especializado de salud			Ministerio de Salud	
	Construcción de un cementerio en el municipio	Gob. Local			

Rehabilitación del mercado municipal	Gob. Local			
Construcción de un matadero municipal	Gob. Local			
Construcción de un centro comunal en la comunidad de las Cañita	Gob. Local			
Construcción de una Plaza Comercial	Gob. Local			
Habilitación de una biblioteca			Ministerio Educación	
Construcción de una área de salud y recreación física			Ministerio de Salud	
Programa de asfaltado en el municipio			MOPC	
Construcción de un sistema cloacal				
Electrificación de la comunidad del Pilon y el Mayaya			EDESUR	
Construcción de cancha en las comunidades: <ul style="list-style-type: none"> • Sabana Cruz • Hato Viejo 	Gob. Local		Ministerio de Deporte	
Construcción de un Play de softbol en el Distrito Municipal Sabana Cruz	Gob. Local		Ministerio de Deporte	
Construcción de un Centro Comunal en el municipio.				
Construcción de una área de recreación en el fondo de Sabana Cruz	Gob. Local			

Rehabilitación de las redes eléctrica de la comunidad de Guaroa			EDESUR	
Construcción de un parque en la comunidad de Las Cañitas	Gob. Local			
Construcción de un parque en Los Memisos y Hato Viejo	Gob. Local			
Construcción de un parque infantil con Gimnasio			Ministerio de Educación	
Construcción de área de recreación con espacio para resaltar los Baniqueros Ausentes	Gb. Local		APP, Baniqueros ausentes	
Construcción de una plaza historia Diego Velázquez en el centro urbano	Gb. Local			
Construcción de escuela Vocacional			Ministerio de Educación	
Construcción de un local para la Cruz Roja y Defensa Civil	Coordinado		Defensa Civil	
Construcción de un acueducto en el municipio			INAPA	
Construcción de una academia de música	Gob. Local		Ministerio de Cultura	
Construcción de proyecto habitacional			INVI	

Eje 3: Economía Sostenible, Integradora Y Competitiva

Línea Estratégica: Un municipio que fomenta el desarrollo local a través de su potencial agrícola y sus recursos naturales

Objetivos	Proyectos	Instituciones Responsable			Nivel de prioridad
		Gob. Local	Sector Privado	Gob. Central	
Impulsar la modernización del sector agrario del municipio para hacerlo competitivo	Impulsar proyectos apícola ovino y caprino			Ministerio Agricultura	
	Construcción de una procesadora de productos agrícola			Ministerio Agricultura	
	Capacitación técnica a los agricultores			Ministerio Agricultura	
	Construcción de un centro de acopio			Ministerio Agricultura	
	Construcción de un sistema de riego por goteo en las zonas agrícolas del municipio			Ministerio Agricultura	
Promover rutas históricas y de recreación del municipio para atraer visitantes nacionales y extranjeros	Rehabilitación de rutas con acceso a: <ul style="list-style-type: none"> • Balneario Las Mariquitas • Charco XXX, • Rio Artibonito • Balneario de agua azufrada en el municipio 	Gob. Local		Ministerio de Turismo	
	Rehabilitar las rutas eco turística desde Bánica hasta llegar: Flor de Bánica. Cerro de San Francisco	Gob. Local		Ministerio de Turismo	
	Construcción de un gazebo en el paso de Colasa, con área de cafetería	Gob. Local		Ministerio de Turismo	

	Rehabilitación de los monumentos históricos: <ul style="list-style-type: none"> • El reloj del sol • La Iglesia que data desde 1795 • La casa de piedra 	Gov. Local		Ministerio de Cultura	
	Construcción de un restaurante	Alianza Publico Privada			

Muy Prioritario/ Prioritario/ Mediana prioridad / Necesario

Eje 4: Sociedad De Producción Y Consumo Ambientalmente Sostenible Con Adaptación Al Cambio Climático

Línea Estratégica: Un municipio que cuida y protege su ecosistema.

Objetivos	Proyectos	Instituciones Responsable			Nivel de prioridad
		Gob Local	Sector Privado	Gob. Central	
Promover la protección del medio ambiente con esfuerzos mancomunados entre Gobierno Local y la ciudadanía	Mejoramiento y canalización de la cañadas XXXXXX			Ministerio de MA	
	Programa de concientización ciudadana para la protección del medioambiente			Ministerio de MA	
	Jornadas de reforestación	Gob. Local		Ministerio de MA	
	Jornadas de limpieza del río involucrando a los jóvenes de entre 15 y 18 años de edad.	Gob. Local		Ministerio de MA	

Muy Prioritario/ Prioritario/ Mediana prioridad / Necesario

PROGRAMACIÓN OPERATIVA ANUAL DE LA INVERSIÓN (POA)

Línea de acción	Objetivos	Proyectos	Duración	Costo estimado RD\$	AÑO DE EJECUCION			
					2018	2019	2020	2022
Un municipio en el que sus habitantes viven seguros y tranquilo en igualdad de derechos con instituciones fuertes transparentes	Dotar al municipio de instituciones y normativas que garanticen la inclusión y cuenten con un personal capaz de atender las necesidades de los munícipes de manera eficiente y eficaz	Rehabilitación y equipamiento del palacio municipal	1año	RD\$18,750.00	X	X		
		Programa de capacitación para el personal del ayuntamiento						
		Gestionar la presencia de entidades Bancarias.						
		Programa de inclusión para personas con necesidades especiales						
		Regularización y organización de las ventas de animales.						

PROGRAMACIÓN OPERATIVA ANUAL DE LA INVERSIÓN (POA)

Línea de acción	Objetivos	Proyectos	Duración	Costo estimado RD\$	AÑO DE EJECUCIÓN			
					2016	2017	2018	2019
Un municipio que garantiza los servicios básicos y un ordenamiento territorial adecuado	Garantizar a los munícipes servicios de calidad a través de infraestructura moderna para la salud, la recreación y otros servicios básicos	Construcción y equipamiento de un destacamento policial	1 Año	RD\$ 10,000,000.00			X	X
		Iluminación con el circuito 24 horas en todo el municipio	1 Año	RD\$15,000.00				X
		Rehabilitación y equipamiento del hospital municipal	2 Años	RD\$ 52,773,384.00				X
		Construcción de clínicas rurales para las secciones de: <ul style="list-style-type: none"> • Manyeya • Hato Viejo • La Cañita • Rincón Grande • Pilón • Guayabal 	2 Años	RD\$ 77, 00,000.0				X

		Guaroa						
		Programa de consulta con asignación de personal especializado de salud						
		Construcción de un cementerio en el municipio de Bánica		RD\$ 20, 000,000				X
		Rehabilitación del mercado municipal	1 Año	RD\$ 29,000,000.00				X
		Construcción de un matadero municipal	2 Años	RD\$47,536,000.00				X
		Construcción de un centro comunal en la comunidad de las Cañita	2 Años	RD\$18,000.000.00				X
		Construcción de una Plaza Comercial	2 Años	RD\$110,000,000.00				X
		Habilitación de una biblioteca	1 Año	RD45,900,000.00				X
		Construcción de	2 Años	RD\$77,000,000.00				X

		una área de salud y recreación física						
		Programa de asfaltado en el municipio	2 Años	RD\$168,150,000.00				X
		Construcción de un sistema cloacal	2 Años	RD\$ 9,000,000.00				X
		Electrificación de la comunidad del Pílon y el Mayaya	2 Años	RD\$120,000,000.00				X
		Construcción de cancha en las comunidades: <ul style="list-style-type: none"> • Sabana Cruz • Hato Viejo 	1 Año	RD\$ 500,000.00				X
		Construcción de un Play de softbol en el Distrito Municipal Sabana Cruz	1 Año	RD\$6, 400,000.00				X
		Construcción de un Centro Comunal en el municipio.	2 Año	RD\$24,900,000.00				X
		Construcción de una área de recreación en el	1 Año	RD\$ 6,400,000.0				X

		fondo de Sabana Cruz						
		Rehabilitación de las redes eléctrica de la comunidad de Guaroa	2 Años	RD\$ 75,000,000.00				X
		Construcción de un parque en la comunidad de Las Cañitas	2 Años	RD\$ 2,500,000.00				X
		Construcción de un parque en Los Memisos y Hato Viejo	2 Años	RD\$5,000.000.00				X
		Construcción de un parque infantil con Gimnasio	2 Años	RD\$3,000,000.00				X
		Construcción de área de recreación con espacio para resaltar los Baniqueros Ausentes	2 Años	RD\$ 2, 000,000.00				X
		Construcción de	1 Año	\$2, 800,000.00				X

		una plaza historia Diego Velázquez en el centro urbano						
		Construcción de escuela Vocacional	2 Años	RD\$92,000,000.00				X
		Construcción de un local para la Cruz Roja y Defensa Civil	2 Años	RD\$25,950,000.00				X
		Construcción de un acueducto en el municipio	2 Años	RD\$ 480,000.000.00				X
		Construcción de una academia de música	2 Años	RD\$5,000,000.00				X

PROGRAMACIÓN OPERATIVA ANUAL DE LA INVERSIÓN (POA)

Línea de acción	Objetivos	Proyectos	Duración	Costo estimado RD\$	AÑO DE EJECUCION			
					2016	2017	2018	2019
Un municipio que fomenta el desarrollo local a través de su potencial agrícola y sus recursos naturales	Impulsar la modernización del sector agrario del municipio para hacerlo competitivo	Impulsar proyectos apícola ovino y caprino	2 Años	RD\$ 6,205,000.00				
		Construcción de una procesadora de productos agrícola	2 Años	RD\$ 56,000,000.00				X
		Capacitación técnica a los agricultores	1 Año	RD\$ 90,000.00				X
		Construcción de un centro de acopio	2 Años	RD\$ 50,072,000.00				X
		Construcción de un sistema de riego por goteo en las zonas agrícolas del municipio	2 Años	RD\$ 80,000,000.00				X
Promover rutas históricas y de recreación del municipio para atraer visitantes nacionales y extranjeros	Rehabilitación de rutas con acceso a: <ul style="list-style-type: none"> • Balneario Las Mariquitas • Charco XXX, • Rio Artibonito Balneario de agua azufrada en el municipio	1 Año	RD\$ 9,000,000.00				X	
		Rehabilitar las rutas eco turística desde Bánica hasta	2 Años	RD\$8, 500, 000.00				X

		Ilegar: Flor de Bánica. Cerro de San Francisco						
		Construcción de un gazebo en el paso de Colasa, con área de cafetería	1 Año	RD\$ 5,000,000.00				X
		Rehabilitación de los monumentos históricos: <ul style="list-style-type: none"> • El reloj del sol • La Iglesia que data desde 1795 • La casa de piedra 						
		Construcción de un restaurante	1 Año	RD\$8,000,000.00				X

PROGRAMACIÓN OPERATIVA ANUAL DE LA INVERSIÓN (POA)

Línea de acción	Objetivos	Proyectos	Duración	Costo estimado \$RD	AÑO DE EJECUCION			
					2016	2017	2018	2019
Un municipio que cuida y protege su ecosistema.	Promover la protección del medio ambiente con esfuerzos mancomunados entre Gobierno Local y la ciudadanía	Mejoramiento y canalización de la cañadas XXXXXX	1 Año	RD\$ 2,300,000.00				X
		Programa de concientización ciudadana para la protección del medioambiente	1 Año	RD\$ 675,000.00				X
		Jornadas de reforestación	3 Años	RD\$240,000.00				X
		Jornadas de limpieza del río involucrando a los jóvenes de entre 15 y 18 años de edad.	3 Años	RD\$ 80,000.00				X

Fichas técnica de Proyectos en coordinación con la Estrategia Nacional de Desarrollo

FICHA TÉCNICA DE PROYECTO

SNIP/ID: **Nombre del Proyecto:** Rehabilitación y equipamiento del palacio municipal.

OBJETIVO: Dotar al municipio de instituciones y normativas que garanticen la inclusión y cuenten con un personal capaz de atender las necesidades de los munícipes de manera eficiente y eficaz

DESCRIPCIÓN:

La reconstrucción y equipamiento de estas oficinas constituye un avance en cuanto a brindar mejores condiciones laborales de nuestros empleados, y a su vez garantizar la eficiente respuesta a las demandas de los munícipes que se dan cita a la referida oficina en busca de información y a solicitar servicios pertinentes al gobierno local.



INFORMACIÓN GENERAL

TIPOLOGÍA: Capital Fijo

AÑO INICIO

AÑO TERMINO

FUNCIÓN: Brindar mejor servicio

CONDICIÓN/ ESTADO: Nuevo

INSTITUCIÓN FORMULADORA: Ayuntamiento

BENEFICIARIOS:

VINCULACIÓN CON LA ESTRATEGIA NACIONAL DE DESARROLLO: EJE 1

DESCRIPCIÓN END: Que garantiza la seguridad y promueve la equidad, la gobernabilidad, la convivencia pacífica y el desarrollo nacional y local.

INFORMACIÓN FINANCIERA

COSTO TOTAL DEL PROYECTO

**TOTAL
EJECUTADO**

**FONDO
GENERAL**

**CRÉDITO
EXTERNO**

DONACIONES

ORGANISMO FINANCIADOR

Gobierno Local

EVALUACIÓN DEL PROYECTO

DESCRIPCIÓN DEL INDICADOR

CANTIDAD

LOCALIZACIÓN GEOGRÁFICA

Bánica

CONTACTO: Aury Matos, Técnico OMPP

DIRECCIÓN: C/ San Francisco de Asís #11, frente al parque municipal

TEL:

CEL 829-910-6465

Email: aury86@hotmail.es

FICHA TÉCNICA DE PROYECTO

SNIP/ID: **Nombre del Proyecto:** PROGRAMA DE CAPACITACIÓN A PERSONAL DEL AYUNTAMIENTO.

OBJETIVO: Dotar al municipio de instituciones y normativas que garanticen la inclusión y cuenten con un personal capaz de atender las necesidades de los munícipes de manera eficiente y eficaz

DESCRIPCIÓN:

Entre los temas identificado a ser tomados por el personal administrativo, se encuentran los siguientes:

1. Curso de Paquete de Office (Word, Excel, Power Point)
2. Etiqueta y Protocolo
3. Talleres de Planificación Estratégica
4. Servicio al cliente

Los cursos se impartirán en 6 meses de forma ordinaria y extraordinaria según se requiera cuya logística alimenticia anda por 3,750.00 c/u convocando 15 personas aproximadamente 5 talleres * 3,750=- 18,750.00



INFORMACIÓN GENERAL

TIPOLOGÍA: Capital Humano	AÑO INICIO	AÑO TERMINO
FUNCIÓN: Capacitar al personal	2018	2019
CONDICIÓN/ ESTADO: Nuevo		

INSTITUCIÓN FORMULADORA: Ayuntamiento

BENEFICIARIOS: menos de 100 personas

VINCULACIÓN CON LA ESTRATEGIA NACIONAL DE DESARROLLO: EJE 1

DESCRIPCIÓN END: Que garantiza la seguridad y promueve la equidad, la gobernabilidad, la convivencia pacífica y el desarrollo nacional y local.

INFORMACIÓN FINANCIERA

COSTO TOTAL DEL PROYECTO	TOTAL EJECUTADO	FONDO GENERAL	CRÉDITO EXTERNO	DONACIONES
RD \$ 3,750	RD \$ 3,750	-	-	-

ORGANISMO FINANCIADOR

MAP/ Instituto de capacitación MAP

EVALUACIÓN DEL PROYECTO

DESCRIPCIÓN DEL INDICADOR	CANTIDAD
al termino de las 5 capacitaciones en el ayuntamiento el personal estará en condiciones de brindar un mejor servicio.	95% del personal capacitado

LOCALIZACIÓN GEOGRÁFICA


Ayuntamiento municipal de Bánica

CONTACTO: Aury Matos, Técnico OMPP

DIRECCIÓN: C/ San Francisco de Asís #11, frente al parque municipal

TEL: **CEL 829-910-6465** **Email: aury86@hotmail.es**

FICHA TÉCNICA DE PROYECTO

SNIP/ID:	Nombre del Proyecto: INSTALACIÓN DE ENTIDADES BANCARIAS			
OBJETIVO: Dotar al municipio de instituciones y normativas que garanticen la inclusión y cuenten con un personal capaz de atender las necesidades de los munícipes de manera eficiente y eficaz				
DESCRIPCIÓN:				
El municipio de Bánica no cuenta con ningún establecimiento bancario, por lo que su munícipes deben desplazarse a los municipios cercanos (Las matas de Farfán y Comendador), por lo que se debe gestionar la instalación a través de coordinación y reuniones con los incumbente de las principales instancias financiera específicamente con Banco de Reservas y Banco Agrícola, contribuiría en diferentes aspectos al desarrollo del municipio en términos económicos.				
INFORMACIÓN GENERAL				
TIPOLOGÍA: Capital Fijo		AÑO INICIO	AÑO TERMINO	
FUNCIÓN: Contar con oficinas bancarias		2018	2019	
CONDICIÓN/ ESTADO: Nuevo				
INSTITUCIÓN FORMULADORA: Consejo de Desarrollo				
BENEFICIARIOS: 100% de la población				
VINCULACIÓN CON LA ESTRATEGIA NACIONAL DE DESARROLLO: EJE 1				
DESCRIPCIÓN END: Que garantiza la seguridad y promueve la equidad, la gobernabilidad, la convivencia pacífica y el desarrollo nacional y local.				
INFORMACIÓN FINANCIERA				
COSTO TOTAL DEL PROYECTO	TOTAL EJECUTADO	FONDO GENERAL	CRÉDITO EXTERNO	DONACIONES
RD\$ 0.00	RD\$ 0.00	RD\$ 0.00		
ORGANISMO FINANCIADOR				
Gobierno Local/Alianza Público-Privada				
EVALUACIÓN DEL PROYECTO				
DESCRIPCIÓN DEL INDICADOR			CANTIDAD	
Población con entidades financieras instalada			2	
LOCALIZACIÓN GEOGRÁFICA				
Casco urbano del municipio				
CONTACTO: Aury Matos, Técnico OMPP				
DIRECCIÓN: C/ San Francisco de Asís #11, frente al parque municipal				
TEL:	CEL 829-910-6465		Email:aury86@hotmail.es	

FICHA TÉCNICA DE PROYECTO

SNIP/ID: | **Nombre del Proyecto:** PROGRAMA DE INCLUSIÓN PARA PERSONAS CON NECESIDADES ESPECIALES

OBJETIVO: Dotar al municipio de instituciones y normativas que garanticen la inclusión y cuenten con un personal capaz de atender las necesidades de los municipios de manera eficiente y eficaz

DESCRIPCIÓN:

Un programa de integración e inclusión de las personas con necesidades especiales, entre ellos: minusválidos, ciegos, ancianos y otras condiciones a labores productivas, cerraría una gran brecha en temas de inclusión de grupos sociales vulnerables por condiciones físico-motoras.



INFORMACIÓN GENERAL

TIPOLOGÍA: Capital humano	AÑO INICIO	AÑO TERMINO
----------------------------------	-------------------	--------------------

FUNCIÓN: fomentar la inclusión para todos	2019	1 año
--	------	-------

CONDICIÓN/ ESTADO: Nuevo

INSTITUCIÓN FORMULADORA: Consejo de Desarrollo

BENEFICIARIOS: entre 30% de la población

VINCULACIÓN CON LA ESTRATEGIA NACIONAL DE DESARROLLO: EJE 1

DESCRIPCIÓN END: Que garantiza la seguridad y promueve la equidad, la gobernabilidad, la convivencia pacífica y el desarrollo nacional y local.

INFORMACIÓN FINANCIERA

COSTO TOTAL DEL PROYECTO	TOTAL EJECUTADO	FONDO GENERAL	CRÉDITO EXTERNO	DONACIONES

ORGANISMO FINANCIADOR

CONADIS/ Ayuntamiento

EVALUACIÓN DEL PROYECTO

DESCRIPCIÓN DEL INDICADOR	CANTIDAD
Personas con necesidades especiales insertada en la sociedad	50%

LOCALIZACIÓN GEOGRÁFICA

Municipio de Bánica

CONTACTO: Aury Matos, Técnico OMPP

DIRECCIÓN: C/ San Francisco de Asís #11, frente al parque municipal

TEL:	CEL 829-910-6465	Email: aury86@hotmail.es
-------------	------------------	--------------------------

FICHA TÉCNICA DE PROYECTO

SNIP/ID: **Nombre del Proyecto:** REGULARIZACIÓN Y ORGANIZACIÓN DE LAS VENTAS DE ANIMALES.

OBJETIVO: Garantizar a los munícipes servicios de calidad a través de infraestructura moderna para la salud, la recreación y otros servicios básicos

DESCRIPCIÓN:

Crear penalidad a los vendedores de animales en zonas irregulares, para erradicar la venta ilícita de los mimos y garantizar el buen manejo de la comercialización de carnes.



INFORMACIÓN GENERAL

TIPOLOGÍA: Capital fijo	AÑO INICIO	AÑO TERMINO
--------------------------------	-------------------	--------------------

FUNCIÓN. Regular la ventas de animales	2019	1 año
--	------	-------

CONDICIÓN/ ESTADO: Nuevo

INSTITUCIÓN FORMULADORA: Ayuntamiento

BENEFICIARIOS: más del 60% de la población

VINCULACIÓN CON LA ESTRATEGIA NACIONAL DE DESARROLLO: Eje 1

DESCRIPCIÓN END: Que garantiza la seguridad y promueve la equidad, la gobernabilidad, la convivencia pacífica y el desarrollo nacional y local.

INFORMACIÓN FINANCIERA

COSTO TOTAL DEL PROYECTO	TOTAL EJECUTADO	FONDO GENERAL	CRÉDITO EXTERNO	DONACIONES
RD% 0.00	RD% 0.00	RD% 0.00		

ORGANISMO FINANCIADOR

Gobierno Local

EVALUACIÓN DEL PROYECTO

DESCRIPCIÓN DEL INDICADOR	CANTIDAD
Vendedores de animales del Bánica regulados	100%

LOCALIZACIÓN GEOGRÁFICA

Todo el Municipio

CONTACTO: Aury Matos, Técnico OMPP

DIRECCIÓN: C/ San Francisco de Asís #11, frente al parque municipal

TEL:	CEL 829-910-6465	Email: aury86@hotmail.es
-------------	------------------	--------------------------

FICHA TÉCNICA DE PROYECTO

SNIP/ID: **Nombre del Proyecto:** CONSTRUCCIÓN Y EQUIPAMIENTO DE UN DESTACAMENTO POLICIAL

OBJETIVO: Garantizar a los munícipes servicios de calidad a través de infraestructura moderna para la salud, la recreación y otros servicios básicos

DESCRIPCIÓN:

Una edificación de 5 cuartos en el mismo nivel constara de recepción común \, área de información \, baños \, cocina \, salón de conferencia\, oficinas ejecutivas\, almacén\, parqueos RD\$10,000,000.00 que pueda satisfacer las demandas los municipio.



INFORMACIÓN GENERAL

TIPOLOGÍA: Capital Fijo	AÑO INICIO	AÑO TERMINO
--------------------------------	-------------------	--------------------

FUNCIÓN: Bajar el nivel delictivo	2019	1 año
--	------	-------

CONDICIÓN/ ESTADO: Nuevo

INSTITUCIÓN FORMULADORA: Consejo de Desarrollo

BENEFICIARIOS: 65% de la población

VINCULACIÓN CON LA ESTRATEGIA NACIONAL DE DESARROLLO: Eje 1

DESCRIPCIÓN END: Que garantiza la seguridad y promueve la equidad, la gobernabilidad, la convivencia pacífica y el desarrollo nacional y local.

INFORMACIÓN FINANCIERA

COSTO TOTAL DEL PROYECTO	TOTAL EJECUTADO	FONDO GENERAL	CRÉDITO EXTERNO	DONACIONES
RD\$ 10,000,000.00		RD\$ 10,000,000.00		

ORGANISMO FINANCIADOR

Gobierno Local/ cooperación atraves de obras Publica

EVALUACIÓN DEL PROYECTO

DESCRIPCIÓN DEL INDICADOR	CANTIDAD
Destacamento policial construido y bajo índice en la delincuencia	10%

LOCALIZACIÓN GEOGRÁFICA

Centro urbano del municipio de Bánica

CONTACTO: Aury Matos, Técnico OMPP

DIRECCIÓN: C/ San Francisco de Asís #11, frente al parque municipal

TEL:	CEL 829-910-6465	Email:aury86@hotmail.es
-------------	------------------	-------------------------

FICHA TÉCNICA DE PROYECTO

SNIP/ID: | **Nombre del Proyecto:** PROGRAMA DE ILUMINACIÓN CON EL CIRCUITO 24 HORAS EN TODO EL MUNICIPIO

OBJETIVO: Garantizar a los munícipes servicios de calidad a través de infraestructura moderna para la salud, la recreación y otros servicios básicos

DESCRIPCIÓN:

Negociar más Horas de energía hasta lograr el servicio 24 horas, para ello se realizan reuniones con los ejecutivos de la empresa eléctrica, acuerdos de progresivo a 18 hora hasta llegar a horario regular, crear comisión se suplirá de combustible y dieta en tres visitas 5,000c/u un total de RD \$ 15,000



INFORMACIÓN GENERAL

TIPOLOGÍA: Capital Fijo	AÑO INICIO	AÑO TERMINO
FUNCIÓN: Dotar al municipio de un circuito 24 hora	2019	1 AÑO
CONDICIÓN/ ESTADO: Nuevo		
INSTITUCIÓN FORMULADORA: Ayuntamiento		
BENEFICIARIOS: 100% de la población		
VINCULACIÓN CON LA ESTRATEGIA NACIONAL DE DESARROLLO: Eje 1		
DESCRIPCIÓN END: Que garantiza la seguridad y promueve la equidad, la gobernabilidad, la convivencia pacífica y el desarrollo nacional y local.		

INFORMACIÓN FINANCIERA

COSTO TOTAL DEL PROYECTO	TOTAL EJECUTADO	FONDO GENERAL	CRÉDITO EXTERNO	DONACIONES
\$ 15,000	\$ 15,000	\$ 15,000		

ORGANISMO FINANCIADOR

EDESUR/ ayuntamiento

EVALUACIÓN DEL PROYECTO

DESCRIPCIÓN DEL INDICADOR	CANTIDAD
Municipio con 24 hora de dotación de energía eléctrica	100%

LOCALIZACIÓN GEOGRÁFICA

Todo los circuitos del municipio

CONTACTO: Aury Matos, Técnico OMPP

DIRECCIÓN: C/ San Francisco de Asís #11, frente al parque municipal

TEL:	CEL 829-910-6465	Email: aury86@hotmail.es
-------------	------------------	--------------------------

FICHA TÉCNICA DE PROYECTO

SNIP/ID: **Nombre del Proyecto:** PROYECTO DE REHABILITACIÓN Y EQUIPAMIENTO DE HOSPITAL MUNICIPAL

OBJETIVO: Garantizar a los munícipes servicios de calidad a través de infraestructura moderna para la salud, la recreación y otros servicios básicos

DESCRIPCIÓN:

Las instalaciones del hospital municipal se encuentra funcionando en un 40%, El proyecto se desarrollará en el terreno que esta la infraestructura actual, con una superficie de más o menos 13,485 m2 de construcciones desarrollada en un nivel e intervendrán las siguientes áreas:

•Consulta externa • Unidad quirúrgica • Urgencias • Imagenología • sala de internamiento • Cirugía ambulatoria • Archivo clínico, • consultorios, no están en buen estado. También es necesario anexar •Banco de sangre • Laboratorio y Farmacia. Todo esto por un costo de RD\$ 52,773,384.00



INFORMACIÓN GENERAL

TIPOLOGÍA: Capital Fijo	AÑO INICIO	AÑO TERMINO
FUNCIÓN: Mejorar los servicios de salud de la población.	2019	2 años

CONDICIÓN/ ESTADO: Nuevo

INSTITUCIÓN FORMULADORA: Consejo de Desarrollo

BENEFICIARIOS: 100% de la población

VINCULACIÓN CON LA ESTRATEGIA NACIONAL DE DESARROLLO: Eje 1

DESCRIPCIÓN END: Que garantiza la seguridad y promueve la equidad, la gobernabilidad, la convivencia pacífica y el desarrollo nacional y local.

INFORMACIÓN FINANCIERA

COSTO TOTAL DEL PROYECTO	TOTAL EJECUTADO	FONDO GENERAL	CRÉDITO EXTERNO	DONACIONES
RD\$ 52,773,384.00		RD\$ 52,773,384.00		

ORGANISMO FINANCIADOR

Ministerio de Salud Publica

EVALUACIÓN DEL PROYECTO

DESCRIPCIÓN DEL INDICADOR	CANTIDAD
Al cabo de 2 años el Hospital municipal estará en condiciones para brindar servicios	100%

LOCALIZACIÓN GEOGRÁFICA

Carr. Bánica - Pedro Santana, 829-755-7977

CONTACTO: Aury Matos, Técnico OMPP

DIRECCIÓN: C/ San Francisco de Asís #11, frente al parque municipal

TEL:	CEL 829-910-6465	Email: aury86@hotmail.es
-------------	------------------	--------------------------

FICHA TÉCNICA DE PROYECTO

SNIP/ID: **Nombre del Proyecto:** CONSTRUCCIÓN DE UNA FUNERARIA MUNICIPAL

OBJETIVO: Garantizar a los munícipes servicios de calidad a través de infraestructura moderna para la salud, la recreación y otros servicios básicos

DESCRIPCIÓN:
 La construcción de una Funeraria municipal con una infraestructura de calidad, que contenga:
 4 capilla velatorio
 1 Oficina para servicio al usuario, 1 cocina, 2 baños, 1 sala de espera y áreas de parqueos debe incluir mobiliario y equipos **1, 000,000.00\$** para la construcción 200mts/ **8, 000,000.00 \$** y el terreno 400mts* 1,800=RD **\$720,000.00. Aproximadamente.**



INFORMACIÓN GENERAL

TIPOLOGÍA: Capital Fijo	AÑO INICIO	AÑO TERMINO
FUNCIÓN: Brindar servicios funerarios a los munícipes	2019	1 año
CONDICIÓN/ ESTADO: Nuevo		
INSTITUCIÓN FORMULADORA: Ayuntamiento		
BENEFICIARIOS: 65%		
VINCULACIÓN CON LA ESTRATEGIA NACIONAL DE DESARROLLO: Eje 1		
DESCRIPCIÓN END: Que garantiza la seguridad y promueve la equidad, la gobernabilidad, la convivencia pacífica y el desarrollo nacional y local.		

INFORMACIÓN FINANCIERA

COSTO TOTAL DEL PROYECTO	TOTAL EJECUTADO	FONDO GENERAL	CRÉDITO EXTERNO	DONACIONES
RD \$720,000.00		RD \$720,000.00		

ORGANISMO FINANCIADOR

Gobierno Local/ con Cooperación

EVALUACIÓN DEL PROYECTO

DESCRIPCIÓN DEL INDICADOR	CANTIDAD
Una Funeraria municipal funcionando	100%

LOCALIZACIÓN GEOGRÁFICA

Casco urbano del Municipio

CONTACTO: Aury Matos, Técnico OMPP

DIRECCIÓN: C/ San Francisco de Asís #11, frente al parque municipal

TEL:	CEL 829-910-6465	Email:aury86@hotmail.es
-------------	------------------	-------------------------

FICHA TÉCNICA DE PROYECTO

SNIP/ID:	Nombre del Proyecto: PROYECTO CONSTRUCCIÓN DE CLÍNICAS RURALES PARA LAS SECCIONES DE: MANYEYA, HATO VIEJO, LA CAÑITA, RINCÓN GRANDE, PILÓN, GUAYABAL, GUAROA
-----------------	---

OBJETIVO: Garantizar a los muncípes servicios de calidad a través de infraestructura moderna para la salud, la recreación y otros servicios básicos

DESCRIPCIÓN:

Construcción de 7 clínicas rurales, para la construcción de la edificación de \$60,000,000.00 pesos, y los equipos \$17,000,000.00 de pesos por cada una, tendrá un área de recepción, área de baños, counter para turnos, área de radiología, monografía, mamografía, análisis, rayos x, área para enyesado, 4 pabellones de 5 camas, 5 consultorios y 1 área de cirugías ambulatorias.



INFORMACIÓN GENERAL

TIPOLOGÍA: Capital Fijo	AÑO INICIO	AÑO TERMINO
FUNCIÓN: Brindar servicios de salud adecuado	2019	2 año

CONDICIÓN/ ESTADO: Nuevo

INSTITUCIÓN FORMULADORA: Consejo de Desarrollo

BENEFICIARIOS: 100% de la población

VINCULACIÓN CON LA ESTRATEGIA NACIONAL DE DESARROLLO: Eje 1

DESCRIPCIÓN END: Garantizar la seguridad y promueve la equidad, la gobernabilidad, la convivencia pacífica y el desarrollo nacional y local.

INFORMACIÓN FINANCIERA

COSTO TOTAL DEL PROYECTO	TOTAL EJECUTADO	FONDO GENERAL	CRÉDITO EXTERNO	DONACIONES
RD\$ 77, 000,000.00		RD\$ 77, 000,000.00		

ORGANISMO FINANCIADOR

Ministerio de Salud / cooperación

EVALUACIÓN DEL PROYECTO

DESCRIPCIÓN DEL INDICADOR	CANTIDAD
7 clínica rurales construidas y en funcionamiento	100%

LOCALIZACIÓN GEOGRÁFICA

Secciones de: Manyeya, Hato Viejo, La Cañita, Rincón Grande, Pílon, Guayabal, Guaroa

CONTACTO: Aury Matos, Técnico OMPP

DIRECCIÓN: C/ San Francisco de Asís #11, frente al parque municipal

TEL:	CEL 829-910-6465	Email:aury86@hotmail.es
-------------	------------------	-------------------------

FICHA TÉCNICA DE PROYECTO

SNIP/ID: **Nombre del Proyecto:** PROGRAMA DE CONSULTA CON ASIGNACIÓN DE PERSONAL ESPECIALIZADO DE SALUD

OBJETIVO: Garantizar a los muncípes servicios de calidad a través de infraestructura moderna para la salud, la recreación y otros servicios básicos.

DESCRIPCIÓN:

Este programa surge por la necesidad de que cada centro hospitalario cuete con personal de cada una de las especializaciones demandadas por los centros hospitalarios, de manera que el servicio que se brinde en cada uno sea de calidad.

El costo del programa atiende a la nómina del Ministerio de Salud



INFORMACIÓN GENERAL

TIPOLOGÍA: Capital Humano	AÑO INICIO	AÑO TERMINO
FUNCIÓN: atender a las personas con enfermedades específicas	2019	1 año

CONDICIÓN/ ESTADO: Nuevo

INSTITUCIÓN FORMULADORA: Ayuntamiento

BENEFICIARIOS: Entre 51 y 100% de la población

VINCULACIÓN CON LA ESTRATEGIA NACIONAL DE DESARROLLO: Eje 1

DESCRIPCIÓN END: Garantiza la seguridad y promueve la equidad, la gobernabilidad, la convivencia pacífica y el desarrollo nacional y local.

INFORMACIÓN FINANCIERA

COSTO TOTAL DEL PROYECTO	TOTAL EJECUTADO	FONDO GENERAL	CRÉDITO EXTERNO	DONACIONES

ORGANISMO FINANCIADOR

Ministerio de Salud

EVALUACIÓN DEL PROYECTO

DESCRIPCIÓN DEL INDICADOR	CANTIDAD
En dos años los centro hospitalarios del municipio contara de personal especializado	40%

LOCALIZACIÓN GEOGRÁFICA


Municipio de Bánica, Provincia Elías Piña

CONTACTO: Aury Matos, Técnico OMPP


DIRECCIÓN: C/ San Francisco de Asís #11, frente al parque municipal

TEL: **CEL 829-910-6465** **Email: aury86@hotmail.es**

FICHA TÉCNICA DE PROYECTO

SNIP/ID:	Nombre del Proyecto: CONSTRUCCIÓN DE UN CEMENTERIO MUNICIPAL			
OBJETIVO: Garantizar a los munícipes servicios de calidad a través de infraestructura moderna para la salud, la recreación y otros servicios básicos				
DESCRIPCIÓN:				
Ubicación y compra de terreno de aproximadamente 2.500m ² , que cuente con verja perimetral, sala de necropsia, áreas destinada a mausoleos familiares, áreas destinadas a nichos, bóvedas y espacios verdes. Por un costo de apx. RD\$ 20, 000,000, este monto se destinara para compra de terreno, bienes, muebles, materiales de construcción y adecuación de todo el cementerio				
INFORMACIÓN GENERAL				
TIPOLOGÍA: Capital Fijo		AÑO INICIO	AÑO TERMINO	
FUNCIÓN: entregar servicios fúnebre de calidad y accesible a toda la población				
CONDICIÓN/ ESTADO: Nuevo				
INSTITUCIÓN FORMULADORA: Ayuntamiento				
BENEFICIARIOS: entre 50 a 100% de la población				
VINCULACIÓN CON LA ESTRATEGIA NACIONAL DE DESARROLLO:				
DESCRIPCIÓN END: Garantizar educación, salud, vivienda digna y servicios básicos de calidad, y que promueve la reducción progresiva de la pobreza y la desigualdad social y territorial.				
INFORMACIÓN FINANCIERA				
COSTO TOTAL DEL PROYECTO	TOTAL EJECUTADO	FONDO GENERAL	CRÉDITO EXTERNO	DONACIONES
RD\$ 20, 000,000		RD\$ 20, 000,000		
ORGANISMO FINANCIADOR				
Gobierno Local/ con cooperación				
EVALUACIÓN DEL PROYECTO				
DESCRIPCIÓN DEL INDICADOR			CANTIDAD	
Al cabo de 2 años el municipio contara con un cementerio adecuado			100%	
LOCALIZACIÓN GEOGRÁFICA				
Bánica, Provincia Elías Piña				
CONTACTO: Aury Matos, Técnico OMPP				
DIRECCIÓN: C/ San Francisco de Asís #11, frente al parque municipal				
TEL:	CEL 829-910-6465		Email:aury86@hotmail.es	

FICHA TÉCNICA DE PROYECTO

SNIP/ID:	Nombre del Proyecto: REHABILITACIÓN DEL MERCADO MUNICIPAL			
OBJETIVO: Garantizar a los munícipes servicios de calidad a través de infraestructura moderna para la salud, la recreación y otros servicios básicos				
DESCRIPCIÓN:				
Para dicha Rehabilitación se debe tomar en cuenta las siguientes especificaciones ya que el actual no cuenta con lo necesario para operar: -Bajo techo, con capacidad para 150 mesas con almacenamiento de gavetas y puertas, almacén, área de descarga, baño vestidores de empleados, baños visitantes, área administrativa, área de contenedores de basura, área de pesado ,cuartos fríos, área de empaque, cuarto de máquinas, Terreno/12,000,000.00. Equipos /17,000,000.00= RD\$ 29,000,000.00				
INFORMACIÓN GENERAL				
TIPOLOGÍA: Capital Fijo		AÑO INICIO	AÑO TERMINO	
FUNCIÓN: Adecuar el espacio de ventas de productos		2019	1 año	
CONDICIÓN/ ESTADO: Nuevo				
INSTITUCIÓN FORMULADORA: Ayuntamiento				
BENEFICIARIOS: 100% de la población				
VINCULACIÓN CON LA ESTRATEGIA NACIONAL DE DESARROLLO: Eje 2				
DESCRIPCIÓN END: Garantizar educación, salud, vivienda digna y servicios básicos de calidad, que promueve la reducción progresiva de la pobreza y la desigualdad social y territorial.				
INFORMACIÓN FINANCIERA				
COSTO TOTAL DEL PROYECTO	TOTAL EJECUTADO	FONDO GENERAL	CRÉDITO EXTERNO	DONACIONES
RD\$ 29,000,000.00		RD\$ 29,000,000.00		
ORGANISMO FINANCIADOR				
Gobierno Local				
EVALUACIÓN DEL PROYECTO				
DESCRIPCIÓN DEL INDICADOR			CANTIDAD	
Mercado reubicado y funcionando adecuadamente			100%	
LOCALIZACIÓN GEOGRÁFICA				
Casco urbano del Municipio de Bánica, provincia Elías Piña				
CONTACTO: Aury Matos, Técnico OMPP				
DIRECCIÓN: C/ San Francisco de Asís #11, frente al parque municipal				
TEL:	CEL 829-910-6465		Email: aury86@hotmail.es	

FICHA TÉCNICA DE PROYECTO

SNIP/ID: **Nombre del Proyecto:** CONSTRUCCIÓN DE MATADERO MUNICIPAL

OBJETIVO: Garantizar a los munícipes servicios de calidad a través de infraestructura moderna para la salud, la recreación y otros servicios básicos

DESCRIPCIÓN:
 La construcción de un matadero que cumpla con la siguiente especificaciones:
 2 naves industriales que aguante 50,000 dólares de carnes y mariscos, con capacidad para almacenamiento, área de descarga, baño para empleados, espacio para oficinas administrativa, área de contenedores de basura, área de pesado, cuartos fríos, área de empaque, cuarto de máquinas, circuito cerrado bajo cámaras, con dimensiones 60*90 mts
 Construcción naves industriales /2,536,000.00
 Terreno/ 25, 000,000.00, equipos / 20, 000,000.00, con esta Infraestructura se garantice la calidad de del producto y además que contribuya con el cuidado del medio ambiente.



INFORMACIÓN GENERAL

TIPOLOGÍA: Capital Fijo	AÑO INICIO	AÑO TERMINO
--------------------------------	-------------------	--------------------

FUNCIÓN: adecuación y manejo de producción de carne	2019	2 años
---	------	--------

CONDICIÓN/ ESTADO: Nuevo

INSTITUCIÓN FORMULADORA: Ayuntamiento

BENEFICIARIOS: El proyecto atiende entre 51% y 100% de la población

VINCULACIÓN CON LA ESTRATEGIA NACIONAL DE DESARROLLO: Eje 2

DESCRIPCIÓN END: Garantizada educación, salud, vivienda digna y servicios básicos de calidad, y que promueve la reducción progresiva de la pobreza y la desigualdad social y territorial.

INFORMACIÓN FINANCIERA

COSTO TOTAL DEL PROYECTO	TOTAL EJECUTADO	FONDO GENERAL	CRÉDITO EXTERNO	DONACIONES
RD\$47,536,000		RD\$47,536,000		

ORGANISMO FINANCIADOR

Gobierno Local/ Cooperación

EVALUACIÓN DEL PROYECTO

DESCRIPCIÓN DEL INDICADOR	CANTIDAD
En 2 años Bánica contara con un matadero construido y equipado	100%

LOCALIZACIÓN GEOGRÁFICA

Municipio de Bánica, Provincia Elías Piña

CONTACTO: Aury Matos, Técnico OMPP

DIRECCIÓN: C/ San Francisco de Asís #11, frente al parque municipal

TEL:	CEL 829-910-6465	Email:aury86@hotmail.es
-------------	------------------	-------------------------

FICHA TÉCNICA DE PROYECTO

SNIP/ID: **Nombre del Proyecto:** CONSTRUCCIÓN DE UN CENTRO COMUNAL EN LA COMUNIDAD DE LAS CAÑITA

OBJETIVO: Garantizar a los munícipes servicios de calidad a través de infraestructura moderna para la salud, la recreación y otros servicios básicos.

DESCRIPCIÓN:

Construcción de un centro comunal, que contenga: salones, oficina, baños, área administrativa, almacén, cocina, iluminación, también debe de estar dotado de sillas, mesas y demás donde se pueda realizar actividades de convocatorias masivas, y además que el mismo sirva como espacio para albergar refugiados en caso de ser necesario.

RD\$ 18, 000,000.00 Incluye el costo del terreno, materiales de construcción y adecuación del Centro.



INFORMACIÓN GENERAL

TIPOLOGÍA: Capital Fijo	AÑO INICIO	AÑO TERMINO
FUNCIÓN: proveer a los munícipes de un centro para reuniones y actividades comunales	2019	2 años

CONDICIÓN/ ESTADO: Nuevo

INSTITUCIÓN FORMULADORA: Ayuntamiento

BENEFICIARIOS: entre 30% y 40% de la población

VINCULACIÓN CON LA ESTRATEGIA NACIONAL DE DESARROLLO: Eje 2

DESCRIPCIÓN END: Garantizada educación, salud, vivienda digna y servicios básicos de calidad, y que promueve la reducción progresiva de la pobreza y la desigualdad social y territorial.

INFORMACIÓN FINANCIERA

COSTO TOTAL DEL PROYECTO	TOTAL EJECUTADO	FONDO GENERAL	CRÉDITO EXTERNO	DONACIONES
RD\$ 18, 000,000.00		RD\$ 18, 00,000.00		

ORGANISMO FINANCIADOR

Gobierno Local/ cooperación

EVALUACIÓN DEL PROYECTO

DESCRIPCIÓN DEL INDICADOR	CANTIDAD
Centro comunal construido y en servicio	100%

LOCALIZACIÓN GEOGRÁFICA

Municipio de Bánica

CONTACTO: Aury Matos, Técnico OMPP

DIRECCIÓN: C/ San Francisco de Asís #11, frente al parque municipal

TEL:	CEL 829-910-6465	Email:aury86@hotmail.es
-------------	------------------	-------------------------

FICHA TÉCNICA DE PROYECTO

SNIP/ID: **Nombre del Proyecto:** CONSTRUCCIÓN DE UNA PLAZA COMERCIAL

OBJETIVO: Garantizar a los munícipes servicios de calidad a través de infraestructura moderna para la salud, la recreación y otros servicios básicos

DESCRIPCIÓN:

Se plantea la construcción de una Plaza Comercial que consistirá en un edificio de dos niveles con un área total de construcción de 250 m² con capacidad de para alrededor de 210 locales comerciales, que contenga; cafeterías, baños salón para eventos, también área de recreación y parqueo.



INFORMACIÓN GENERAL

TIPOLOGÍA: Capital Fijo	AÑO INICIO	AÑO TERMINO
--------------------------------	-------------------	--------------------

FUNCIÓN: Promover la inversión en el municipio		
---	--	--

CONDICIÓN/ ESTADO: Nuevo

INSTITUCIÓN FORMULADORA: Ayuntamiento

BENEFICIARIOS: entre 51 y 100% de la población

VINCULACIÓN CON LA ESTRATEGIA NACIONAL DE DESARROLLO: Eje 2

DESCRIPCIÓN END: Garantiza educación, salud, vivienda digna y servicios básicos de calidad, y que promueve la reducción progresiva de la pobreza y la desigualdad social y territorial.

INFORMACIÓN FINANCIERA

COSTO TOTAL DEL PROYECTO	TOTAL EJECUTADO	FONDO GENERAL	CRÉDITO EXTERNO	DONACIONES
--------------------------	-----------------	---------------	-----------------	------------

RD\$110, 000, 000		RD\$110, 000, 000		
-------------------	--	-------------------	--	--

ORGANISMO FINANCIADOR

Gobierno Local/ inversión PP

EVALUACIÓN DEL PROYECTO

DESCRIPCIÓN DEL INDICADOR	CANTIDAD
En un año se contara con una Plaza Comercial adecuada y funcionando	100%

LOCALIZACIÓN GEOGRÁFICA


Bánica

CONTACTO: Aury Matos, Técnico OMPP

DIRECCIÓN: C/ San Francisco de Asís #11, frente al parque municipal

TEL:	CEL 829-910-6465	Email: aury86@hotmail.es
-------------	-------------------------	---------------------------------

FICHA TÉCNICA DE PROYECTO

SNIP/ID:	Nombre del Proyecto: HABILITACIÓN DE UNA BIBLIOTECA VIRTUAL			
OBJETIVO: Garantizar a los municipales servicios de calidad a través de infraestructura moderna para la salud, la recreación y otros servicios básicos				
DESCRIPCIÓN				
Compra de 3 furgones móviles con 10 computadoras y un servidor, con internet, planta eléctrica, aire acondicionado, 10 mesas y 12 sillas, bebedero, impresora e inversor, e instalaciones eléctricas, con salidas de tomacorrientes. Donde c/u oscilara entre 15,300,000.00 *3= \$RD45,900,000.00				
INFORMACIÓN GENERAL				
TIPOLOGÍA: Capital Fijo		AÑO INICIO	AÑO TERMINO	
FUNCIÓN: Dotar a la población estudiantil de espacio para fomentar a la lectura.		2019	1 AÑOS	
CONDICIÓN/ ESTADO: Nuevo				
INSTITUCIÓN FORMULADORA: Ayuntamiento				
BENEFICIARIOS: atiende entre 31% y 50% de la población				
VINCULACIÓN CON LA ESTRATEGIA NACIONAL DE DESARROLLO:				
DESCRIPCIÓN END: tiene garantizada educación, salud, vivienda digna y servicios básicos de calidad, y que promueve la reducción progresiva de la pobreza y la desigualdad social y territorial.				
INFORMACIÓN FINANCIERA				
COSTO TOTAL DEL PROYECTO	TOTAL EJECUTADO	FONDO GENERAL	CRÉDITO EXTERNO	DONACIONES
\$RD45,900,000.00		\$RD45,900,000.00		
ORGANISMO FINANCIADOR				
Ministerio de Educación				
EVALUACIÓN DEL PROYECTO				
DESCRIPCIÓN DEL INDICADOR			CANTIDAD	
Biblioteca funcionando y con personal adecuado			100%	
LOCALIZACIÓN GEOGRÁFICA				
Municipio de Bánica				
CONTACTO: Aury Matos, Técnico OMPP				
DIRECCIÓN: C/ San Francisco de Asís #11, frente al parque municipal				
TEL:	CEL 829-910-6465		Email: aury86@hotmail.es	

FICHA TÉCNICA DE PROYECTO

SNIP/ID: | **Nombre del Proyecto:** CONSTRUCCIÓN DE UNA ÁREA DE SALUD Y RECREACIÓN FÍSICA

OBJETIVO: Garantizar a los munícipes servicios de calidad a través de infraestructura moderna para la salud, la recreación y otros servicios básicos

DESCRIPCIÓN:
 Construcción de un sub-centro de salud para la construcción de la edificación \$17,000,000.00 de pesos, y los equipos \$60,000,000.00 de pesos, tendrá un área de recepción, área de baños, counter para turnos, área de radiología, monografía, mamografía, análisis, rayos x, área para enyesado, 4 pabellones de 5 camas, 5 consultorios y 1 área de cirugías ambulatorias.



INFORMACIÓN GENERAL

TIPOLOGÍA: Capital Fijo | **AÑO INICIO** | **AÑO TERMINO**

FUNCIÓN: | |

CONDICIÓN/ ESTADO: Nuevo

INSTITUCIÓN FORMULADORA: Consejo de Desarrollo

BENEFICIARIOS:

VINCULACIÓN CON LA ESTRATEGIA NACIONAL DE DESARROLLO: Eje 2

DESCRIPCIÓN END: Garantizada educación, salud, vivienda digna y servicios básicos de calidad, y que promueve la reducción progresiva de la pobreza y la desigualdad social y territorial.

INFORMACIÓN FINANCIERA

COSTO TOTAL DEL PROYECTO	TOTAL EJECUTADO	FONDO GENERAL	CRÉDITO EXTERNO	DONACIONES

ORGANISMO FINANCIADOR

Ministerio de Salud

EVALUACIÓN DEL PROYECTO

DESCRIPCIÓN DEL INDICADOR	CANTIDAD

LOCALIZACIÓN GEOGRÁFICA

Bánica

CONTACTO: Aury Matos, Técnico OMPP

DIRECCIÓN: C/ San Francisco de Asís #11, frente al parque municipal

TEL: | **CEL 829-910-6465** | **Email: aury86@hotmail.es**

FICHA TÉCNICA DE PROYECTO

SNIP/ID: **Nombre del Proyecto:** PROGRAMA DE ASFALTADO EN EL MUNICIPIO DE BÁNICA

OBJETIVO: Garantizar a los munícipes servicios de calidad a través de infraestructura moderna para la salud, la recreación y otros servicios básicos

DESCRIPCIÓN:

En este proyecto vamos a reconstruir y ampliar la truchas, pavimentar, contenes, señalar las vías con reductores y estarán comprendidos entre el casco urbano del municipio.

Sería un total de aproximadamente 28 km. Nota: Costo aprox. de c/ km 5,900,000.00



INFORMACIÓN GENERAL

TIPOLOGÍA: Capital Fijo	AÑO INICIO	AÑO TERMINO
--------------------------------	-------------------	--------------------

FUNCIÓN: Mejorar el acceso vial	209	2 años
---------------------------------	-----	--------

CONDICIÓN/ ESTADO: Nuevo

INSTITUCIÓN FORMULADORA: Ayuntamiento

BENEFICIARIOS: Entre 51 y 100% de la población

VINCULACIÓN CON LA ESTRATEGIA NACIONAL DE DESARROLLO: Eje 2

DESCRIPCIÓN END: Garantizada educación, salud, vivienda digna y servicios básicos de calidad, y que promueve la reducción progresiva de la pobreza y la desigualdad social y territorial.

INFORMACIÓN FINANCIERA

COSTO TOTAL DEL PROYECTO	TOTAL EJECUTADO	FONDO GENERAL	CRÉDITO EXTERNO	DONACIONES
--------------------------	-----------------	---------------	-----------------	------------

RD\$168,150,000.00		RD\$168,150,000.00		
--------------------	--	--------------------	--	--

ORGANISMO FINANCIADOR

Ministerio de Obras Publica y Comunicaciones / Ayuntamiento

EVALUACIÓN DEL PROYECTO

DESCRIPCIÓN DEL INDICADOR	CANTIDAD
---------------------------	----------

Al cabo de dos años el municipio de Bánica tendrá sus calles asfaltada	90%
--	-----

LOCALIZACIÓN GEOGRÁFICA

Municipio de Bánica

CONTACTO: Aury Matos, Técnico OMPP

DIRECCIÓN: C/ San Francisco de Asís #11, frente al parque municipal

TEL:	CEL 829-910-6465	Email:aury86@hotmail.es
------	------------------	-------------------------

FICHA TÉCNICA DE PROYECTO

SNIP/ID: | **Nombre del Proyecto:** CONSTRUCCIÓN DE UN SISTEMA CLOACAL

OBJETIVO: Garantizar a los munícipes servicios de calidad a través de infraestructura moderna para la salud, la recreación y otros servicios básicos

DESCRIPCIÓN:

Construcción de un sistema de tratamiento para el vertido y/o la reutilización de las aguas residuales del municipio, eliminando lo mayor posible la contaminación y las enfermedades generadas por la vertida de estas aguas en el río Artibonito y por ende en los balnearios del municipio.



INFORMACIÓN GENERAL

TIPOLOGÍA: Capital Fijo	AÑO INICIO	AÑO TERMINO
FUNCIÓN: Resolver el problema de la cloaca eliminando la contaminación	20120	2 años

CONDICIÓN/ ESTADO: Nuevo

INSTITUCIÓN FORMULADORA: Consejo de Desarrollo

BENEFICIARIOS: entre 51 y 100% de la población

VINCULACIÓN CON LA ESTRATEGIA NACIONAL DE DESARROLLO: Eje 2

DESCRIPCIÓN END: Garantizada educación, salud, vivienda digna y servicios básicos de calidad, y que promueve la reducción progresiva de la pobreza y la desigualdad social y territorial.

INFORMACIÓN FINANCIERA

COSTO TOTAL DEL PROYECTO	TOTAL EJECUTADO	FONDO GENERAL	CRÉDITO EXTERNO	DONACIONES
RD\$9,000,000.00		RD\$ 9,000,000.00		

ORGANISMO FINANCIADOR

Gobierno Local/cooperación

EVALUACIÓN DEL PROYECTO

DESCRIPCIÓN DEL INDICADOR	CANTIDAD
Problema cloacal resuelto y municipio sin contaminación	100%

LOCALIZACIÓN GEOGRÁFICA

Bánica Municipio de

CONTACTO: Aury Matos, Técnico OMPP

DIRECCIÓN: C/ San Francisco de Asís #11, frente al parque municipal

TEL:	CEL 829-910-6465	Email:aury86@hotmail.es
-------------	------------------	-------------------------

FICHA TÉCNICA DE PROYECTO

SNIP/ID: | **Nombre del Proyecto:** ELECTRIFICACIÓN COMUNIDADES DE LAS COMUNIDADES E L PILÓN Y EL MAYAYA

OBJETIVO: Garantizar a los munícipes servicios de calidad a través de infraestructura moderna

DESCRIPCIÓN: tirar alambrado eléctrico con líneas trifásicas ,2 transformadores c/ km , postes de luz , cubriendo 8 km aproximadamente ,

Costo por Km 2 es de 15,000,000.00*8=120,000,000.00 \$RD Instalación y ordenamiento de redes que incluirá alambrado, postes , transformadores colocado cada 200 mts tendrá c/km 5 postes, 30 postes *5=150 postes, alambrado para 30km ,75 transformadores aprox. a 50,000\$/ 3,300,000.00 c/ Donde c/km oscilara por 1,000,000.00 de alambrado/ \$RD instalado a todo costo.



INFORMACIÓN GENERAL

TIPOLOGÍA: Capital Fijo	AÑO INICIO	AÑO TERMINO
FUNCIÓN: : Habilitación de tendido eléctrico	2019	2 años
CONDICIÓN/ ESTADO: Nuevo		
INSTITUCIÓN FORMULADORA: Consejo de Desarrollo		
BENEFICIARIOS: entre 30 y 50% de la población		
VINCULACIÓN CON LA ESTRATEGIA NACIONAL DE DESARROLLO: Eje 2		
DESCRIPCIÓN END: Garantizar la educación, salud, vivienda digna y servicios básicos de calidad, y que promueve la reducción progresiva de la pobreza y la desigualdad social y territorial.		

INFORMACIÓN FINANCIERA

COSTO TOTAL DEL PROYECTO	TOTAL EJECUTADO	FONDO GENERAL	CRÉDITO EXTERNO	DONACIONES
RD\$120,000,000.00		RD\$120,000,000.00		

ORGANISMO FINANCIADOR

EDENORTE/ Ayuntamiento

EVALUACIÓN DEL PROYECTO

DESCRIPCIÓN DEL INDICADOR	CANTIDAD
Comunidades con suministro de servicios eléctrico	65%

LOCALIZACIÓN GEOGRÁFICA


Secciones de El Pílon y El Mayaya, Municipio de Bánica

CONTACTO: Aury Matos, Técnico OMPP

DIRECCIÓN: C/ San Francisco de Asís #11, frente al parque municipal

TEL:	CEL 829-910-6465	Email: aury86@hotmail.es
-------------	-------------------------	---------------------------------

FICHA TÉCNICA DE PROYECTO

SNIP/ID:	Nombre del Proyecto: CONSTRUCCIÓN DE CANCHA EN LAS COMUNIDADES DE SABANA CRUZ Y HATO VIEJO			
OBJETIVO: Garantizar a los múnicipes servicios de calidad a través de infraestructura moderna para la salud, la recreación y otros servicios básicos				
DESCRIPCIÓN:				
Construcción de canchas mixtas en los Distrito Municipales secciones, con tableros, mallas, graderías, baños vestidores e iluminada. Costo aproximada por canchas \$2,500,000.00 *2= 5,000,000.00				
INFORMACIÓN GENERAL				
TIPOLOGÍA: Capital Fijo		AÑO INICIO	AÑO TERMINO	
FUNCIÓN: Recreación sana				
CONDICIÓN/ ESTADO: Nuevo				
INSTITUCIÓN FORMULADORA: Consejo de Desarrollo				
BENEFICIARIOS: Entre 31% y 50% de la población				
VINCULACIÓN CON LA ESTRATEGIA NACIONAL DE DESARROLLO: Eje 2				
DESCRIPCIÓN END: Garantizar educación, salud, vivienda digna y servicios básicos de calidad, y que promueve la reducción progresiva de la pobreza y la desigualdad social y territorial.				
INFORMACIÓN FINANCIERA				
COSTO TOTAL DEL PROYECTO	TOTAL EJECUTADO	FONDO GENERAL	CRÉDITO EXTERNO	DONACIONES
RD\$ 5,000,000.00		RD\$ 5000,000.00		
ORGANISMO FINANCIADOR				
Ministerio de Deporte/ Ayuntamiento				
EVALUACIÓN DEL PROYECTO				
DESCRIPCIÓN DEL INDICADOR			CANTIDAD	
Canchas construida en funcionamiento			100%	
LOCALIZACIÓN GEOGRÁFICA				
En los Distrito Municipales de Sabana Cruz y Hato Viejo				
CONTACTO: Aury Matos, Técnico OMPP				
DIRECCIÓN: C/ San Francisco de Asís #11, frente al parque municipal				
TEL:	CEL 829-910-6465		Email:aury86@hotmail.es	

FICHA TÉCNICA DE PROYECTO

SNIP/ID: **Nombre del Proyecto:** CONSTRUCCIÓN DE UN PLAY DE SOFTBALL EN EL DISTRITO MUNICIPAL SABANA CRUZ

OBJETIVO: Garantizar a los múnicipes servicios de calidad a través de infraestructura moderna para la salud, la recreación y otros servicios básicos

DESCRIPCIÓN:

Para construir una cancha de fútbol, se deben tener en cuenta los siguientes aspectos:

Que se cuente con un lote de terreno adecuado para el desarrollo específico del proye para lo cual hay que considerar: Que el terreno sea geológicamente estable. Que preferiblemente se encuentre en establecimiento educativo o recreativo. Que preferiblemente sea un espacio frente al cual la comunidad haya despertado un gran sentido de pertenencia. Que esté libre de barreras para el acceso de personas con movilidad reducida o que sea de fácil adecuación.



INFORMACIÓN GENERAL

TIPOLOGÍA: Capital Fijo	AÑO INICIO	AÑO TERMINO
--------------------------------	-------------------	--------------------

FUNCIÓN: Para deporte sano	2019	1 año
-----------------------------------	------	-------

CONDICIÓN/ ESTADO: Nuevo

INSTITUCIÓN FORMULADORA: Consejo de Desarrollo

BENEFICIARIOS: entre 31 y 50% de la población

VINCULACIÓN CON LA ESTRATEGIA NACIONAL DE DESARROLLO: Eje 2

DESCRIPCIÓN END: Garantizar educación, salud, vivienda digna y servicios básicos de calidad, y que promueve la reducción progresiva de la pobreza y la desigualdad social y territorial.

INFORMACIÓN FINANCIERA

COSTO TOTAL DEL PROYECTO	TOTAL EJECUTADO	FONDO GENERAL	CRÉDITO EXTERNO	DONACIONES
RD\$ 6,400,000.00		RD\$6, 400,000.00		

ORGANISMO FINANCIADOR

Ministerio de Deporte/ ayuntamiento

EVALUACIÓN DEL PROYECTO

DESCRIPCIÓN DEL INDICADOR	CANTIDAD
Play de softball en el Distrito Municipal Sabana Cruz construido	90%

LOCALIZACIÓN GEOGRÁFICA

Distrito Municipal de Sábana Cruz, Municipio de Bánica

CONTACTO: Aury Matos, Técnico OMPP

DIRECCIÓN: C/ San Francisco de Asís #11, frente al parque municipal

TEL:	CEL 829-910-6465	Email:aury86@hotmail.es
-------------	------------------	-------------------------

FICHA TÉCNICA DE PROYECTO

SNIP/ID: **Nombre del Proyecto:** CONSTRUCCIÓN CENTRO COMUNAL EN EL MUNICIPIO DE BÁNICA.

OBJETIVO: Garantizar a los munícipes servicios de calidad a través de infraestructura moderna para la salud, la recreación y otros servicios básicos

DESCRIPCIÓN:

Construcción de un centro comunal, con las siguientes especificaciones. Área verde talleres , área para actividades, baños área de enfermería, comedor-cocina , sala de conferencia, área de juegos para niños solar 500ms *1,800=900,000.00\$, 300mts de construcción /20,000,000.00\$, mobiliario 4,000,000.00\$



INFORMACIÓN GENERAL

TIPOLOGÍA: Capital Fijo	AÑO INICIO	AÑO TERMINO
--------------------------------	-------------------	--------------------

FUNCIÓN: espacio para converger a actividades comunales	2020	2 años
--	------	--------

CONDICIÓN/ ESTADO: Nuevo

INSTITUCIÓN FORMULADORA: Ayuntamiento

BENEFICIARIOS: Entre 31% y 50% de la población

VINCULACIÓN CON LA ESTRATEGIA NACIONAL DE DESARROLLO: Eje 2

DESCRIPCIÓN END: Garantizada educación, salud, vivienda digna y servicios básicos de calidad, y que promueve la reducción progresiva de la pobreza y la desigualdad social y territorial.

INFORMACIÓN FINANCIERA

COSTO TOTAL DEL PROYECTO	TOTAL EJECUTADO	FONDO GENERAL	CRÉDITO EXTERNO	DONACIONES
RD\$24,900,000.00		RD\$24,900,000.00		

ORGANISMO FINANCIADOR

Gobierno Local/ cooperación

EVALUACIÓN DEL PROYECTO

DESCRIPCIÓN DEL INDICADOR	CANTIDAD
Al termino Al termino de 1 año estaremos realizando actividades el dicho centro	90%

LOCALIZACIÓN GEOGRÁFICA

Municipio de Bánica

CONTACTO: Aury Matos, Técnico OMPP

DIRECCIÓN: C/ San Francisco de Asís #11, frente al parque municipal

TEL:	CEL 829-910-6465	Email:aury86@hotmail.es
-------------	------------------	-------------------------

FICHA TÉCNICA DE PROYECTO

SNIP/ID:	Nombre del Proyecto: CONSTRUCCIÓN DE UNA ÁREA DE RECREACIÓN EN EL DISTRITO DE SABANA CRUZ
-----------------	--

OBJETIVO: Garantizar a los múnicipes servicios de calidad a través de infraestructura moderna para la salud, la recreación y otros servicios básicos

DESCRIPCIÓN:

Constará con canchas mixtas bajo techo de Baloncesto y volibol, graderías, Baños, vestidores, lockers, con instalación eléctrica, cafetería, área administrativa, área para deportes de mesa, área de judo y boxeo. Con terrenos donados.



INFORMACIÓN GENERAL

TIPOLOGÍA: Capital Fijo	AÑO INICIO	AÑO TERMINO
FUNCIÓN: Entrenamiento múltiples disciplinas	2019	1 año
CONDICIÓN/ ESTADO: Nuevo		
INSTITUCIÓN FORMULADORA: Ayuntamiento		
BENEFICIARIOS: El proyecto atiende entre 31% y 50% de la población		
VINCULACIÓN CON LA ESTRATEGIA NACIONAL DE DESARROLLO: Eje 2		
DESCRIPCIÓN END: Garantizar educación, salud, vivienda digna y servicios básicos de calidad, y que promueve la reducción progresiva de la pobreza y la desigualdad social y territorial.		

INFORMACIÓN FINANCIERA

COSTO TOTAL DEL PROYECTO	TOTAL EJECUTADO	FONDO GENERAL	CRÉDITO EXTERNO	DONACIONES
RD\$ 6,400,000.00		RD\$ 6,400,000.00		

ORGANISMO FINANCIADOR

Ministerio de Deporte/Ayuntamiento

EVALUACIÓN DEL PROYECTO

DESCRIPCIÓN DEL INDICADOR	CANTIDAD
Al término de un año estarán desarrollando las primeras actividades deportivas permitiendo, el crecimiento del deporte en un 60%.	60%

LOCALIZACIÓN GEOGRÁFICA

Distrito Municipal de Sabana Cruz, municipio de Bálica.

CONTACTO: Aury Matos, Técnico OMPP

DIRECCIÓN: C/ San Francisco de Asís #11, frente al parque municipal

TEL:	CEL 829-910-6465	Email: aury86@hotmail.es
-------------	------------------	--------------------------

FICHA TÉCNICA DE PROYECTO

SNIP/ID: **Nombre del Proyecto:** REHABILITACIÓN DE LAS REDES ELÉCTRICA DE LA COMUNIDAD DE GUAROA

OBJETIVO: Garantizar a los munícipes servicios de calidad a través de infraestructura moderna para la salud, la recreación y otros servicios básicos

DESCRIPCIÓN:

Sustituir alambrado eléctrico con líneas trifásicas 2 transformadores c/ km , postes de luz, cubriendo 5 km aproximadamente. Costo por Km 2 es de 15,000,000.00*5=RD\$ 75,000,000.00 esto incluye: Instalación y ordenamiento de redes que incluirá alambrado, postes , transformadores colocado cada 200 mts tendrá c/km 5 postes, 30 postes *5=150 postes, alambrado para 30km ,75 transformadores aprox. a 50,000\$/ 3,300,000.00 c/ Donde c/km oscilara por 1,000,000.00 de alambrado/ \$RD instalado a todo costo.



INFORMACIÓN GENERAL

TIPOLOGÍA: Capital Fijo	AÑO INICIO	AÑO TERMINO
FUNCIÓN:		

CONDICIÓN/ ESTADO: Nuevo

INSTITUCIÓN FORMULADORA: Consejo de Desarrollo

BENEFICIARIOS: El proyecto atiende entre 31% y 50% de la población

VINCULACIÓN CON LA ESTRATEGIA NACIONAL DE DESARROLLO: Eje 2

DESCRIPCIÓN END: Garantizada educación, salud, vivienda digna y servicios básicos de calidad, y que promueve la reducción progresiva de la pobreza y la desigualdad social y territorial.

INFORMACIÓN FINANCIERA

COSTO TOTAL DEL PROYECTO	TOTAL EJECUTADO	FONDO GENERAL	CRÉDITO EXTERNO	DONACIONES
RD\$ 75,000,000.00		RD\$ 75,000,000.00		

ORGANISMO FINANCIADOR

EDESUR

EVALUACIÓN DEL PROYECTO

DESCRIPCIÓN DEL INDICADOR	CANTIDAD

LOCALIZACIÓN GEOGRÁFICA

Guaroa, Municipio Bánica

CONTACTO: Aury Matos, Técnico OMPP

DIRECCIÓN: C/ San Francisco de Asís #11, frente al parque municipal

TEL:	CEL 829-910-6465	Email: aury86@hotmail.es
-------------	------------------	--------------------------

FICHA TÉCNICA DE PROYECTO

SNIP/ID:	Nombre del Proyecto: CONSTRUCCIÓN DE PARQUE EN LA COMUNIDAD DE LAS CAÑITAS Y EN LAS SECCIONES DE HATO VIEJO Y LOS MEMISO RESPECTIVAMENTE.
-----------------	--

OBJETIVO: Garantizar a los múnicipes servicios de calidad a través de infraestructura moderna para la salud, la recreación y otros servicios básicos

DESCRIPCIÓN:

Construcción del parque recreativo debe contar en lo posible con una cancha multifuncional, zona de juegos, paseos peatonales con sus sensaciones y contrastes cromáticos, relación visual y espacial de las zonas graderías y Kioscos, el mismo comprende: Preliminares Arborización, Cimentación, Adecuación de Zonas, Instalación de Juegos, Acabados y Caminos

El coste total aproximadamente es de RD\$ 2, 500,000.00*3= 7,500,000.00



INFORMACIÓN GENERAL

TIPOLOGÍA: Capital Fijo	AÑO INICIO	AÑO TERMINO
FUNCIÓN: Destinados a la recreación y al deporte	2020	2 año
CONDICIÓN/ ESTADO: Nuevo		
INSTITUCIÓN FORMULADORA: Consejo de Desarrollo		
BENEFICIARIOS: entre 51 y 100% de la población de la Cañitas		
VINCULACIÓN CON LA ESTRATEGIA NACIONAL DE DESARROLLO: Eje 2		
DESCRIPCIÓN END: Garantizada educación, salud, vivienda digna y servicios básicos de calidad, y que promueve la reducción progresiva de la pobreza y la desigualdad social y territorial.		

INFORMACIÓN FINANCIERA

COSTO TOTAL DEL PROYECTO	TOTAL EJECUTADO	FONDO GENERAL	CRÉDITO EXTERNO	DONACIONES
RD\$ 7,500,000.00		RD\$ 7,500,000.00		

ORGANISMO FINANCIADOR

Gobierno Local

EVALUACIÓN DEL PROYECTO

DESCRIPCIÓN DEL INDICADOR	CANTIDAD
Parque construido y funcionando en un año	100%

LOCALIZACIÓN GEOGRÁFICA


Comunidad de las cañitas y en las secciones de hato viejo y los memiso respectivamente del municipio de Bánica

CONTACTO: Aury Matos, Técnico OMPP

DIRECCIÓN: C/ San Francisco de Asís #11, frente al parque municipal

TEL:	CEL 829-910-6465	Email: aury86@hotmail.es
-------------	-------------------------	---------------------------------

FICHA TÉCNICA DE PROYECTO

SNIP/ID:	Nombre del Proyecto: CONSTRUCCIÓN DE PARQUE INFANTIL CON GIMNASIO (BÁNICA CENTRO)			
OBJETIVO: Garantizar a los munícipes servicios de calidad a través de infraestructura moderna para la salud, la recreación y otros servicios básicos				
DESCRIPCIÓN:				
Construcción de un parque infantil y que el mismo cuente con un gimnasio para el esparcimiento y recreación de los niños, y a su vez un espacio destinado para el desarrollo de actividades físicas.				
INFORMACIÓN GENERAL				
TIPOLOGÍA: Capital Fijo		AÑO INICIO	AÑO TERMINO	
FUNCIÓN: Recreación de los niños				
CONDICIÓN/ ESTADO: Nuevo				
INSTITUCIÓN FORMULADORA: Ayuntamiento				
BENEFICIARIOS: Atiende entre 31% y 50% de la población				
VINCULACIÓN CON LA ESTRATEGIA NACIONAL DE DESARROLLO:				
DESCRIPCIÓN END: Garantizada educación, salud, vivienda digna y servicios básicos de calidad, y que promueve la reducción progresiva de la pobreza y la desigualdad social y territorial.				
INFORMACIÓN FINANCIERA				
COSTO TOTAL DEL PROYECTO	TOTAL EJECUTADO	FONDO GENERAL	CRÉDITO EXTERNO	DONACIONES
RD\$3,000,000.00		RD\$3,000,000.00		
ORGANISMO FINANCIADOR				
Ayuntamiento/INAIP/ cooperación				
EVALUACIÓN DEL PROYECTO				
DESCRIPCIÓN DEL INDICADOR				CANTIDAD
Parque construido y funcionado en su totalidad				65%
LOCALIZACIÓN GEOGRÁFICA				
Bánica				
CONTACTO: Aury Matos, Técnico OMPP				
DIRECCIÓN: C/ San Francisco de Asís #11, frente al parque municipal				
TEL:	CEL 829-910-6465		Email:aury86@hotmail.es	

FICHA TÉCNICA DE PROYECTO

SNIP/ID: | **Nombre del Proyecto:** CONSTRUCCIÓN DE ÁREA DE RECREACIÓN "BANIQUEROS AUSENTES".

OBJETIVO: Garantizar a los munícipes servicios de calidad a través de infraestructura moderna para la salud, la recreación y otros servicios básicos

DESCRIPCIÓN:

Una Plaza (área de recreación) destinada a la recreación, y a su vez un espacio que resalte los valores culturales a través de los Baniqueros ausentes.



INFORMACIÓN GENERAL

TIPOLOGÍA: Capital Fijo	AÑO INICIO	AÑO TERMINO
FUNCIÓN: Resaltar los valores culturales del municipio	2019	1 año
CONDICIÓN/ ESTADO: Nuevo		
INSTITUCIÓN FORMULADORA: Ayuntamiento		
BENEFICIARIOS: El proyecto atiende menos 30% de la población		
VINCULACIÓN CON LA ESTRATEGIA NACIONAL DE DESARROLLO: Eje 2		
DESCRIPCIÓN END: Garantizada educación, salud, vivienda digna y servicios básicos de calidad, y que promueve la reducción progresiva de la pobreza y la desigualdad social y territorial.		

INFORMACIÓN FINANCIERA

COSTO TOTAL DEL PROYECTO	TOTAL EJECUTADO	FONDO GENERAL	CRÉDITO EXTERNO	DONACIONES
RD\$ 2, 000,000.00		RD\$ 2, 000,000.00		

ORGANISMO FINANCIADOR

Gobierno Local/Alianza Público-Privada/Baniqueros Ausentes

EVALUACIÓN DEL PROYECTO

DESCRIPCIÓN DEL INDICADOR	CANTIDAD
En un año los Baniqueros ausentes tendrán un espacio de convergir con el municipio.	50%

LOCALIZACIÓN GEOGRÁFICA

En el casco urbano del municipio de Bánica

CONTACTO: Aury Matos, Técnico OMPP

DIRECCIÓN: C/ San Francisco de Asís #11, frente al parque municipal

TEL:	CEL 829-910-6465	Email:aury86@hotmail.es
-------------	------------------	-------------------------

FICHA TÉCNICA DE PROYECTO

SNIP/ID:	Nombre del Proyecto: CONSTRUCCIÓN DE PLAZA HISTORIA DIEGO VELÁZQUEZ EN EL CENTRO URBANO DE BÁNICA
-----------------	--

OBJETIVO: Garantizar a los múnicipes servicios de calidad a través de infraestructura moderna para la salud, la recreación y otros servicios básicos

DESCRIPCIÓN:

Construcción de la Plaza Diego Velázquez para dar respuesta con un lenguaje innovador y a las demandas de las comunidades, utilizando recursos topográficos y diseñando mobiliario y elementos relativos a la historia del municipio que inicialmente fueron bien acogidos por los múnicipes, con busto emblemático en honor a Diego Velázquez.



INFORMACIÓN GENERAL

TIPOLOGÍA: Capital Fijo	AÑO INICIO	AÑO TERMINO
FUNCIÓN: Espacio de esparcimiento histórico-cultural		
CONDICIÓN/ ESTADO: Nuevo		
INSTITUCIÓN FORMULADORA: Ayuntamiento		
BENEFICIARIOS: El proyecto atiende entre 51% y 100% de la población.		
VINCULACIÓN CON LA ESTRATEGIA NACIONAL DE DESARROLLO: Eje 2		
DESCRIPCIÓN END: Garantizada educación, salud, vivienda digna y servicios básicos de calidad, y que promueve la reducción progresiva de la pobreza y la desigualdad social y territorial.		

INFORMACIÓN FINANCIERA

COSTO TOTAL DEL PROYECTO	TOTAL EJECUTADO	FONDO GENERAL	CRÉDITO EXTERNO	DONACIONES
RD\$ 2, 8000,000.00		\$2, 800,000.00		

ORGANISMO FINANCIADOR

Gobierno Local/ cooperación

EVALUACIÓN DEL PROYECTO

DESCRIPCIÓN DEL INDICADOR	CANTIDAD
Plaza construida y funcionando a en su totalidad	50%

LOCALIZACIÓN GEOGRÁFICA


Bánica

CONTACTO: Aury Matos, Técnico OMPP

DIRECCIÓN: C/ San Francisco de Asís #11, frente al parque municipal

TEL:	CEL 829-910-6465	Email:aury86@hotmail.es
-------------	------------------	-------------------------

FICHA TÉCNICA DE PROYECTO

SNIP/ID:	Nombre del Proyecto: CONSTRUCCIÓN DE ESCUELA VOCACIONAL			
OBJETIVO: Garantizar a los munícipes servicios de calidad a través de infraestructura moderna para la salud, la recreación y otros servicios básicos				
DESCRIPCIÓN:				
Escuela con 8 aulas y 5 talleres, con laboratorio de informática, de ciencias, biblioteca, área administrativas, rincones tecnológicos, salón multiuso, cocina comedor, sala de enfermería, sala de orientación, baños comunes, laboratorio de Electricidad, plomería, mecánico, ebanistería, arte culinaria, belleza, manualidades, áreas verdes, parqueos, áreas sociales rondara en su costo por RD\$ 56,000,000.00 adicional maquinaria 36,000,000.00				
INFORMACIÓN GENERAL				
TIPOLOGÍA: Capital Fijo	AÑO INICIO	AÑO TERMINO		
FUNCIÓN: Capacitación técnica para desarrollar oficios	2019	2 años		
CONDICIÓN/ ESTADO: Nuevo				
INSTITUCIÓN FORMULADORA: Consejo de Desarrollo				
BENEFICIARIOS: entre 31 y 50% de la población				
VINCULACIÓN CON LA ESTRATEGIA NACIONAL DE DESARROLLO: Eje 2				
DESCRIPCIÓN END: Garantizada educación, salud, vivienda digna y servicios básicos de calidad, y que promueve la reducción progresiva de la pobreza y la desigualdad social y territorial.				
INFORMACIÓN FINANCIERA				
COSTO TOTAL DEL PROYECTO	TOTAL EJECUTADO	FONDO GENERAL	CRÉDITO EXTERNO	DONACIONES
RD\$92,000,000.00		RD\$92,000,000.00		
ORGANISMO FINANCIADOR				
Ministerio de Educación/INFOTEP				
EVALUACIÓN DEL PROYECTO				
DESCRIPCIÓN DEL INDICADOR			CANTIDAD	
Al término de 2 años estarán recibiendo las primeras 200 personas en cada ciclo lo que permitiría el incremento de un 25% de personas con algún grado técnico de especialización.			30%	
LOCALIZACIÓN GEOGRÁFICA				
Bánica				
CONTACTO: Aury Matos, Técnico OMPP				
DIRECCIÓN: C/ San Francisco de Asís #11, frente al parque municipal				
TEL:	CEL 829-910-6465		Email:aury86@hotmail.es	

FICHA TÉCNICA DE PROYECTO

SNIP/ID: **Nombre del Proyecto:** CONSTRUCCIÓN DE UN LOCAL PARA LA CRUZ ROJA Y DEFENSA CIVIL

OBJETIVO: Garantizar a los munícipes servicios de calidad a través de infraestructura moderna para la salud, la recreación y otros servicios básicos

DESCRIPCIÓN:

La construcción tendrá un banco de sangre, un laboratorio de bioanálisis, área de enfermería, sala de espera, área administrativa, área de caja, emergencia, cuartos frío, planta eléctrica, parqueos, (ambulancia/donación) \$19,450,000.00, equipar con mobiliario 6,000,000.00, 2 camillas y 2 camas en habitación de recuperación



INFORMACIÓN GENERAL

TIPOLOGÍA: Capital Fijo	AÑO INICIO	AÑO TERMINO
FUNCIÓN: ofrecer servicios de banco de Sangre		
CONDICIÓN/ ESTADO: Nuevo		
INSTITUCIÓN FORMULADORA: Consejo de Desarrollo		
BENEFICIARIOS: Atiende entre 51% y 100% de la población		
VINCULACIÓN CON LA ESTRATEGIA NACIONAL DE DESARROLLO: Eje 2		
DESCRIPCIÓN END: Garantizada educación, salud, vivienda digna y servicios básicos de calidad, y que promueve la reducción progresiva de la pobreza y la desigualdad social y territorial.		

INFORMACIÓN FINANCIERA

COSTO TOTAL DEL PROYECTO	TOTAL EJECUTADO	FONDO GENERAL	CRÉDITO EXTERNO	DONACIONES
RD\$25,450,000.00		RD\$25,450,000.00		

ORGANISMO FINANCIADOR

Ayuntamiento/Defensa Civil y Cooperación

EVALUACIÓN DEL PROYECTO

DESCRIPCIÓN DEL INDICADOR	CANTIDAD
Al término de 1 año estaríamos socorriendo en primeros auxilios una cantidad requerida de la población	50%

LOCALIZACIÓN GEOGRÁFICA

Bánica

CONTACTO: Aury Matos, Técnico OMPP

DIRECCIÓN: C/ San Francisco de Asís #11, frente al parque municipal

TEL:	CEL 829-910-6465	Email: aury86@hotmail.es
-------------	-------------------------	---------------------------------

FICHA TÉCNICA DE PROYECTO

SNIP/ID: **Nombre del Proyecto:** CONSTRUCCIÓN DE UN ACUEDUCTO EN EL MUNICIPIO

OBJETIVO: Garantizar a los munícipes servicios de calidad a través de infraestructura moderna para la salud, la recreación y otros servicios básicos

DESCRIPCIÓN:
 Construcción de un acueducto por gravedad en el municipio con las condiciones pertinentes, para el suministro de agua potable.



INFORMACIÓN GENERAL

TIPOLOGÍA: Capital Fijo	AÑO INICIO	AÑO TERMINO
FUNCIÓN: Suministrar agua potable al municipio		
CONDICIÓN/ ESTADO: Nuevo		
INSTITUCIÓN FORMULADORA: Ayuntamiento		
BENEFICIARIOS: entre 51 y 100% de la población		
VINCULACIÓN CON LA ESTRATEGIA NACIONAL DE DESARROLLO: Eje 2		
DESCRIPCIÓN END: Garantizada educación, salud, vivienda digna y servicios básicos de calidad, y que promueve la reducción progresiva de la pobreza y la desigualdad social y territorial.		

INFORMACIÓN FINANCIERA

COSTO TOTAL DEL PROYECTO	TOTAL EJECUTADO	FONDO GENERAL	CRÉDITO EXTERNO	DONACIONES
RD\$ 480,000.00		RD\$ 480,000.00		

ORGANISMO FINANCIADOR

INAPA/Ayuntamiento

EVALUACIÓN DEL PROYECTO

DESCRIPCIÓN DEL INDICADOR	CANTIDAD

LOCALIZACIÓN GEOGRÁFICA

Bánica

CONTACTO: Aury Matos, Técnico OMPP

DIRECCIÓN: C/ San Francisco de Asís #11, frente al parque municipal


TEL:	CEL 829-910-6465	Email:aury86@hotmail.es
-------------	------------------	-------------------------

FICHA TÉCNICA DE PROYECTO

SNIP/ID: | **Nombre del Proyecto:** CONSTRUCCIÓN DE UNA ACADEMIA DE MÚSICA

OBJETIVO: Garantizar a los munícipes servicios de calidad a través de infraestructura moderna para la salud, la recreación y otros servicios básicos

DESCRIPCIÓN:
 Dotar al municipio de un local donde se imparta:
 Clases de Música y Movimiento, enseñanza instrumental individualizada de calidad desde los 6 años, clases de apoyo y refuerzo para potenciar a los egresados. El mismo equipado con instrumentos musicales, sillas, mesas, pizarras, etc.



INFORMACIÓN GENERAL

TIPOLOGÍA: Capital Fijo	AÑO INICIO	AÑO TERMINO
--------------------------------	-------------------	--------------------

FUNCIÓN: Fomentar el arte y la disciplina	2020	2años
--	-------------	--------------

CONDICIÓN/ ESTADO: Nuevo

INSTITUCIÓN FORMULADORA: Consejo de Desarrollo

BENEFICIARIOS: 31% de la población

VINCULACIÓN CON LA ESTRATEGIA NACIONAL DE DESARROLLO: Eje 2

DESCRIPCIÓN END: Garantizada educación, salud, vivienda digna y servicios básicos de calidad, y que promueve la reducción progresiva de la pobreza y la desigualdad social y territorial.

INFORMACIÓN FINANCIERA

COSTO TOTAL DEL PROYECTO	TOTAL EJECUTADO	FONDO GENERAL	CRÉDITO EXTERNO	DONACIONES
RD\$5,000,000.00	RD\$5,000,000.00			

ORGANISMO FINANCIADOR

Gobierno Local/Ministerio de Cultura

EVALUACIÓN DEL PROYECTO

DESCRIPCIÓN DEL INDICADOR	CANTIDAD
Al termino de 2 años el municipio cotara con una escuela vocacional funcionado.	80%

LOCALIZACIÓN GEOGRÁFICA

Bánica

CONTACTO: Aury Matos, Técnico OMPP

DIRECCIÓN: C/ San Francisco de Asís #11, frente al parque municipal

TEL:	CEL 829-910-6465	Email:aury86@hotmail.es
-------------	-------------------------	--------------------------------

FICHA TÉCNICA DE PROYECTO

SNIP/ID: **Nombre del Proyecto:** CONSTRUCCIÓN DE PROYECTO HABITACIONAL

OBJETIVO: Garantizar a los munícipes servicios de calidad a través de infraestructura moderna para la salud, la recreación y otros servicios básicos

DESCRIPCIÓN:
 Viviendas individuales, cuyo terreno los aportara cada beneficiario, estará estructurada con 3 habitaciones, un baño, sala, comedor, cocina, galería en menos de 100m², combinada de hormigón y block, techado en concreto y con piso frotado.
 Nota : c/u promediara \$RD 1,400,000



INFORMACIÓN GENERAL

TIPOLOGÍA: Capital Fijo	AÑO INICIO	AÑO TERMINO
--------------------------------	-------------------	--------------------

FUNCIÓN: Mejorar la calidad de vida	2020	3años
-------------------------------------	------	-------

CONDICIÓN/ ESTADO: Nuevo

INSTITUCIÓN FORMULADORA: Consejo de Desarrollo

BENEFICIARIOS: El proyecto atiende entre 31% y 50% de la población

VINCULACIÓN CON LA ESTRATEGIA NACIONAL DE DESARROLLO: Eje 2

DESCRIPCIÓN END: Garantizada educación, salud, vivienda digna y servicios básicos de calidad, y que promueve la reducción progresiva de la pobreza y la desigualdad social y territorial.

INFORMACIÓN FINANCIERA

COSTO TOTAL DEL PROYECTO	TOTAL EJECUTADO	FONDO GENERAL	CRÉDITO EXTERNO	DONACIONES
RD\$280,000,000.00		RD\$280,000,000.00		

ORGANISMO FINANCIADOR

INVI/ cooperación

EVALUACIÓN DEL PROYECTO

DESCRIPCIÓN DEL INDICADOR	CANTIDAD
Al termino de 3 años estarán instaladas viviendas en condiciones dignas aproximadamente 500 personas reduciendo un 10 % la demanda de viviendas	50%

LOCALIZACIÓN GEOGRÁFICA

Municipio de Bánica

CONTACTO: Aury Matos, Técnico OMPP

DIRECCIÓN: C/ San Francisco de Asís #11, frente al parque municipal

TEL:	CEL 829-910-6465	Email:aury86@hotmail.es
-------------	------------------	-------------------------

FICHA TÉCNICA DE PROYECTO

SNIP/ID: Nombre del Proyecto: IMPULSAR PROYECTOS APÍCOLA OVINO Y CAPRINO

OBJETIVO: Impulsar la modernización del sector agrario del municipio para hacerlo competitivo

DESCRIPCIÓN:

Este proyecto consistirá en la perforación de 2 pozos tubulares **200,000.00\$** para garantizar agua permanente, 2 bombas sumergibles de 2pulg a **400,000.00\$**, const. Reservoirio, **1, 000,000.00**, desmante 200 tareas para siembras de alimentos para animales **300,000.00**, instalación de un sistema de riego por goteo **2, 500,000.00** una caseta bomba de riego **300,000.00**, cont. 2,000 mts empalizada/905,000, estación meteorológica **100,000.00\$** y Para la reparación de la infraestructura **500,000.00**



INFORMACIÓN GENERAL

TIPOLOGÍA: Capital Humano	AÑO INICIO	AÑO TERMINO
----------------------------------	-------------------	--------------------

FUNCIÓN: Mejorar la reproducción de animales	2019	1 año
---	-------------	--------------

CONDICIÓN/ ESTADO: Nuevo

INSTITUCIÓN FORMULADORA: Consejo de Desarrollo

BENEFICIARIOS: El proyecto atiende entre 31% y 50% de la población

VINCULACIÓN CON LA ESTRATEGIA NACIONAL DE DESARROLLO: Eje 3

DESCRIPCIÓN END: Aprovecha y potencia las oportunidades del mercado local y se inserta de forma competitiva en la economía global.

INFORMACIÓN FINANCIERA

COSTO TOTAL DEL PROYECTO	TOTAL EJECUTADO	FONDO GENERAL	CRÉDITO EXTERNO	DONACIONES
RD\$ 6,205,000.00		RD\$ 6,205,000.00		

ORGANISMO FINANCIADOR

Ministerio de Agricultura

EVALUACIÓN DEL PROYECTO

DESCRIPCIÓN DEL INDICADOR	CANTIDAD
Al término de un 1 año estaríamos entregando un centro ovino caprino, facilitando la producción de más de 500 cabezas de ganado	500 cabezas de ganado

LOCALIZACIÓN GEOGRÁFICA


Bánica

CONTACTO: Aury Matos, Técnico OMPP

DIRECCIÓN: C/ San Francisco de Asís #11, frente al parque municipal

TEL:	CEL 829-910-6465	Email: aury86@hotmail.es
-------------	-------------------------	---------------------------------

FICHA TÉCNICA DE PROYECTO

SNIP/ID:	Nombre del Proyecto: CONSTRUCCIÓN DE UNA PROCESADORA DE PRODUCTOS AGRÍCOLA		
OBJETIVO: Impulsar la modernización del sector agrario del municipio para hacerlo competitivo			
DESCRIPCIÓN:			
INFORMACIÓN GENERAL			
TIPOLOGÍA: Capital Fijo	AÑO INICIO	AÑO TERMINO	
FUNCIÓN: Garantizar abastecimiento sin escasez	2 años	2020	
CONDICIÓN/ ESTADO: Nuevo			
INSTITUCIÓN FORMULADORA: Consejo de Desarrollo			
BENEFICIARIOS: entre 31 y 51% de la población			
VINCULACIÓN CON LA ESTRATEGIA NACIONAL DE DESARROLLO: Eje 3			
DESCRIPCIÓN END: Aprovecha y potencia las oportunidades del mercado local y se inserta de forma competitiva en la economía global.			
INFORMACIÓN FINANCIERA			
COSTO TOTAL DEL PROYECTO	TOTAL EJECUTADO	FONDO GENERAL	CRÉDITO EXTERNO
RD\$ 56,000,000.00		RD\$ 56,000,000.00	
ORGANISMO FINANCIADOR			
Ministerio de Agricultura			
EVALUACIÓN DEL PROYECTO			
DESCRIPCIÓN DEL INDICADOR			CANTIDAD
Al cabo de dos años se contara en el municipio con una procesadora			50%
Bánica			
CONTACTO: Aury Matos, Técnico OMPP			
DIRECCIÓN: C/ San Francisco de Asís #11, frente al parque municipal			
TEL:	CEL 829-910-6465	Email: aury86@hotmail.es	

FICHA TÉCNICA DE PROYECTO

SNIP/ID: **Nombre del Proyecto:** CAPACITACIÓN TÉCNICA A LOS AGRICULTORES

OBJETIVO: Impulsar la modernización del sector agrario del municipio para hacerlo competitivo

DESCRIPCIÓN:
 Capacitar a agricultores en temas relativos a la producción, cosecha y comercialización de los productos agrícolas.
 6 meses de capacitación en jornadas extendida, con refrigerios, almuerzos, facilitadores, equipos con 20 productores por jornadas.
 6*15, 000.00 c/u



INFORMACIÓN GENERAL

TIPOLOGÍA: Capital Humano	AÑO INICIO	AÑO TERMINO
----------------------------------	-------------------	--------------------

FUNCIÓN: Mejorar el manejo de producción	2019	1 año
--	------	-------

CONDICIÓN/ ESTADO: Nuevo

INSTITUCIÓN FORMULADORA: Consejo de Desarrollo

BENEFICIARIOS: El proyecto atiende menos 30% de la población

VINCULACIÓN CON LA ESTRATEGIA NACIONAL DE DESARROLLO: Eje 3

DESCRIPCIÓN END: Aprovecha y potencia las oportunidades del mercado local y se inserta de forma competitiva en la economía global.

INFORMACIÓN FINANCIERA

COSTO TOTAL DEL PROYECTO	TOTAL EJECUTADO	FONDO GENERAL	CRÉDITO EXTERNO	DONACIONES
RD\$ 90,000.00		RD\$ 90,000.00		

ORGANISMO FINANCIADOR

Agricultura

EVALUACIÓN DEL PROYECTO

DESCRIPCIÓN DEL INDICADOR	CANTIDAD
65% de los productores capacitados	65%

LOCALIZACIÓN GEOGRÁFICA

Bánica

CONTACTO: Aury Matos, Técnico OMPP

DIRECCIÓN: C/ San Francisco de Asís #11, frente al parque municipal

TEL:	CEL 829-910-6465	Email: aury86@hotmail.es
-------------	------------------	--------------------------

FICHA TÉCNICA DE PROYECTO

SNIP/ID: **Nombre del Proyecto:** CONSTRUCCIÓN DE UN CENTRO DE ACOPIO

OBJETIVO: Impulsar la modernización del sector agrario del municipio para hacerlo competitivo

DESCRIPCIÓN:

Construir de 2 naves industriales con área de descarga, baño vestidores de empleados, área administrativa, área de contenedores de basura, área de pesado cuartos fríos, área de empaque, cuarto de máquinas , circuito cerrado bajo cámaras, con dimensiones 60*90 mts. Construcción naves industriales 2,536,000.00 *2 =**5,072,000.00\$**, Terreno/ 25,000,000.00 y Equipos / 20,000,000.00



INFORMACIÓN GENERAL

TIPOLOGÍA: Capital Fijo	AÑO INICIO	AÑO TERMINO
FUNCIÓN: Copilar la producción agrícola	2019	1 año
CONDICIÓN/ ESTADO: Nuevo		
INSTITUCIÓN FORMULADORA: Consejo de Desarrollo		
BENEFICIARIOS:		
VINCULACIÓN CON LA ESTRATEGIA NACIONAL DE DESARROLLO: Eje 3		
DESCRIPCIÓN END: Aprovecha y potencia las oportunidades del mercado local y se inserta de forma competitiva en la economía global.		

INFORMACIÓN FINANCIERA

COSTO TOTAL DEL PROYECTO	TOTAL EJECUTADO	FONDO GENERAL	CRÉDITO EXTERNO	DONACIONES
RD\$ 50,072,000.00		RD\$ 50,072,000.00		

ORGANISMO FINANCIADOR

Ministerio de Agricultura

EVALUACIÓN DEL PROYECTO

DESCRIPCIÓN DEL INDICADOR	CANTIDAD
En un año estaremos preparando la producción para exportación y venta ,logrando con ella unificar precios y aumentara la competitividad en un 75%	75%

LOCALIZACIÓN GEOGRÁFICA

Bánica

CONTACTO: Aury Matos, Técnico OMPP

DIRECCIÓN: C/ San Francisco de Asís #11, frente al parque municipal

TEL:	CEL 829-910-6465	Email:aury86@hotmail.es
-------------	------------------	-------------------------

FICHA TÉCNICA DE PROYECTO

SNIP/ID: **Nombre del Proyecto:** CONSTRUCCIÓN DE UN SISTEMA DE RIEGO POR GOTEO EN LAS ZONAS AGRÍCOLAS DEL MUNICIPIO

OBJETIVO: Impulsar la modernización del sector agrario del municipio para hacerlo competitivo

DESCRIPCIÓN:

El abastecimiento del agua se alimentara desde el rio Artibonito consistiría en una construcción de hormigón que represa con capacidad para 40,000 m², una conexión de 20km aprox. de ramales conectados desde canales que se alimentan desde el rio tubos de 8pulg. reforzado conectando por Angostura ya existente.



INFORMACIÓN GENERAL

TIPOLOGÍA: Capital Fijo	AÑO INICIO	AÑO TERMINO
--------------------------------	-------------------	--------------------

FUNCIÓN: Represar agua para rego	2020	2 años
----------------------------------	------	--------

CONDICIÓN/ ESTADO: Nuevo

INSTITUCIÓN FORMULADORA:

BENEFICIARIOS: El proyecto atiende entre 51% y 100% de la población

VINCULACIÓN CON LA ESTRATEGIA NACIONAL DE DESARROLLO: Eje 3

DESCRIPCIÓN END: Aprovecha y potencia las oportunidades del mercado local y se inserta de forma competitiva en la economía global.

INFORMACIÓN FINANCIERA

COSTO TOTAL DEL PROYECTO	TOTAL EJECUTADO	FONDO GENERAL	CRÉDITO EXTERNO	DONACIONES
RD\$ 80,000,000.00		RD\$ 80,000,000.00		

ORGANISMO FINANCIADOR

Ministerio de Agricultura/ INAPA

EVALUACIÓN DEL PROYECTO

DESCRIPCIÓN DEL INDICADOR	CANTIDAD
Al termino de 2 años estará lista la presa de riego permitiendo llevar agua a la totalidad de las finca de del municipio	30% de las fincas

LOCALIZACIÓN GEOGRÁFICA


Bánica

CONTACTO: Aury Matos, Técnico OMPP


DIRECCIÓN: C/ San Francisco de Asís #11, frente al parque municipal

TEL:	CEL 829-910-6465	Email:aury86@hotmail.es
------	------------------	-------------------------

FICHA TÉCNICA DE PROYECTO

SNIP/ID:	Nombre del Proyecto: IMPULSAR PROYECTOS APÍCOLA OVINO Y CAPRINO			
OBJETIVO: Impulsar la modernización del sector agrario del municipio para hacerlo competitivo				
DESCRIPCIÓN:				
Este proyecto consistirá en la perforación de 2 pozos tubulares 200,000.00\$ para garantizar agua permanente, 2 bombas sumergibles de 2pulg a 400,000.00\$, const. Reservorio, 1, 000,000.00 , desmante 200 tareas para siembras de alimentos para animales 300,000.00 , instalación de un sistema de riego por goteo 2, 500,000.00 una caseta bomba de riego 300,000.00 , cont. 2,000 mts empalizada/905,000, estación meteorológica 100,000.00\$ y Para la reparación de la infraestructura 500,000.00				
INFORMACIÓN GENERAL				
TIPOLOGÍA: Capital Humano	AÑO INICIO	AÑO TERMINO		
FUNCIÓN: Mejorar la reproducción de animales	2019	1 año		
CONDICIÓN/ ESTADO: Nuevo				
INSTITUCIÓN FORMULADORA: Consejo de Desarrollo				
BENEFICIARIOS: El proyecto atiende entre 31% y 50% de la población				
VINCULACIÓN CON LA ESTRATEGIA NACIONAL DE DESARROLLO: Eje 3				
DESCRIPCIÓN END: Aprovecha y potencia las oportunidades del mercado local y se inserta de forma competitiva en la economía global.				
INFORMACIÓN FINANCIERA				
COSTO TOTAL DEL PROYECTO	TOTAL EJECUTADO	FONDO GENERAL	CRÉDITO EXTERNO	DONACIONES
RD\$ 6,205,000.00		RD\$ 6,205,000.00		
ORGANISMO FINANCIADOR				
Ministerio de Agricultura				
EVALUACIÓN DEL PROYECTO				
DESCRIPCIÓN DEL INDICADOR			CANTIDAD	
Al término de un 1 año estaríamos entregando un centro ovino caprino, facilitando la producción de más de 500 cabezas de ganado			500 cabezas de ganado	
LOCALIZACIÓN GEOGRÁFICA				
Bánica				
CONTACTO: Aury Matos, Técnico OMPP				
DIRECCIÓN: C/ San Francisco de Asís #11, frente al parque municipal				
TEL:	CEL 829-910-6465	Email: aury86@hotmail.es		

FICHA TÉCNICA DE PROYECTO

SNIP/ID:	Nombre del Proyecto: CONSTRUCCIÓN DE UNA PROCESADORA DE PRODUCTOS AGRÍCOLA			
OBJETIVO: Impulsar la modernización del sector agrario del municipio para hacerlo competitivo				
DESCRIPCIÓN:				
<p>La planta de procesamiento de producto permitirá a los productores el procesamiento de sus cosechas con un significativo ahorro en el transporte de la misma, dado que actualmente tienen que trasladarla hasta los centros de procesamiento, que están ubicados en las zonas de influencia de otras Provincias. Asimismo, se podrá contar con una oferta razonable en las cercanías de los potenciales demandantes.</p>				
INFORMACIÓN GENERAL				
TIPOLOGÍA: Capital Fijo		AÑO INICIO	AÑO TERMINO	
FUNCIÓN: Garantizar abastecimiento sin escasez				
CONDICIÓN/ ESTADO: Nuevo				
INSTITUCIÓN FORMULADORA: Consejo de Desarrollo				
BENEFICIARIOS: entre 31 y 51% de la población				
VINCULACIÓN CON LA ESTRATEGIA NACIONAL DE DESARROLLO: Eje 3				
DESCRIPCIÓN END: Aprovecha y potencia las oportunidades del mercado local y se inserta de forma competitiva en la economía global.				
INFORMACIÓN FINANCIERA				
COSTO TOTAL DEL PROYECTO	TOTAL EJECUTADO	FONDO GENERAL	CRÉDITO EXTERNO	DONACIONES
RD\$ 56,000,000.00		RD\$ 56,000,000.00		
ORGANISMO FINANCIADOR				
Ministerio de Agricultura				
EVALUACIÓN DEL PROYECTO				
DESCRIPCIÓN DEL INDICADOR			CANTIDAD	
Bánica				
CONTACTO: Aury Matos, Técnico OMPP				
DIRECCIÓN: C/ San Francisco de Asís #11, frente al parque municipal				
TEL:	CEL 829-910-6465		Email: aury86@hotmail.es	

FICHA TÉCNICA DE PROYECTO

SNIP/ID: **Nombre del Proyecto:** CAPACITACIÓN TÉCNICA A LOS AGRICULTORES

OBJETIVO: Impulsar la modernización del sector agrario del municipio para hacerlo competitivo

DESCRIPCIÓN:
 Capacitar a agricultores en temas relativos a la producción, cosecha y comercialización de los productos agrícolas.
 6 meses de capacitación en jornadas extendida, con refrigerios, almuerzos, facilitadores, equipos con 20 productores por jornadas.
 6*15, 000.00 c/u



INFORMACIÓN GENERAL

TIPOLOGÍA: Capital Humano	AÑO INICIO	AÑO TERMINO
----------------------------------	-------------------	--------------------

FUNCIÓN: Mejorar el manejo de producción	2019	1 año
---	------	-------

CONDICIÓN/ ESTADO: Nuevo

INSTITUCIÓN FORMULADORA: Consejo de Desarrollo

BENEFICIARIOS: El proyecto atiende menos 30% de la población

VINCULACIÓN CON LA ESTRATEGIA NACIONAL DE DESARROLLO: Eje 3

DESCRIPCIÓN END: Aprovecha y potencia las oportunidades del mercado local y se inserta de forma competitiva en la economía global.

INFORMACIÓN FINANCIERA

COSTO TOTAL DEL PROYECTO	TOTAL EJECUTADO	FONDO GENERAL	CRÉDITO EXTERNO	DONACIONES
RD\$ 90,000.00		RD\$ 90,000.00		

ORGANISMO FINANCIADOR

Agricultura

EVALUACIÓN DEL PROYECTO

DESCRIPCIÓN DEL INDICADOR	CANTIDAD
65% de los productores capacitados	65%

LOCALIZACIÓN GEOGRÁFICA

Bánica

CONTACTO: Aury Matos, Técnico OMPP

DIRECCIÓN: C/ San Francisco de Asís #11, frente al parque municipal

TEL:	CEL 829-910-6465	Email: aury86@hotmail.es
-------------	------------------	--------------------------

FICHA TÉCNICA DE PROYECTO

SNIP/ID: **Nombre del Proyecto:** CONSTRUCCIÓN DE UN CENTRO DE ACOPIO

OBJETIVO: Impulsar la modernización del sector agrario del municipio para hacerlo competitivo

DESCRIPCIÓN:

Construir de 2 naves industriales con área de descarga, baño vestidores de empleados, área administrativa, área de contenedores de basura, área de pesado cuartos fríos, área de empaque, cuarto de máquinas , circuito cerrado bajo cámaras, con dimensiones 60*90 mts. Construcción naves industriales 2,536,000.00 *2 =**5,072,000.00\$**, Terreno/ 25,000,000.00 y Equipos / 20,000,000.00



INFORMACIÓN GENERAL

TIPOLOGÍA: Capital Fijo	AÑO INICIO	AÑO TERMINO
FUNCIÓN: Copilar la producción agrícola	2019	1 año
CONDICIÓN/ ESTADO: Nuevo		
INSTITUCIÓN FORMULADORA: Consejo de Desarrollo		
BENEFICIARIOS:		
VINCULACIÓN CON LA ESTRATEGIA NACIONAL DE DESARROLLO: Eje 3		
DESCRIPCIÓN END: Aprovecha y potencia las oportunidades del mercado local y se inserta de forma competitiva en la economía global.		

INFORMACIÓN FINANCIERA

COSTO TOTAL DEL PROYECTO	TOTAL EJECUTADO	FONDO GENERAL	CRÉDITO EXTERNO	DONACIONES
RD\$ 50,072,000.00		RD\$ 50,072,000.00		

ORGANISMO FINANCIADOR

Ministerio de Agricultura

EVALUACIÓN DEL PROYECTO

DESCRIPCIÓN DEL INDICADOR	CANTIDAD
En un año estaremos preparando la producción para exportación y venta ,logrando con ella unificar precios y aumentara la competitividad en un 75%	75%

LOCALIZACIÓN GEOGRÁFICA

Bánica

CONTACTO: Aury Matos, Técnico OMPP

DIRECCIÓN: C/ San Francisco de Asís #11, frente al parque municipal

TEL: **CEL 829-910-6465** **Email: aury86@hotmail.es**

FICHA TÉCNICA DE PROYECTO

SNIP/ID: **Nombre del Proyecto:** CONSTRUCCIÓN DE UN SISTEMA DE RIEGO POR GOTEO EN LAS ZONAS AGRÍCOLAS DEL MUNICIPIO

OBJETIVO: Impulsar la modernización del sector agrario del municipio para hacerlo competitivo

DESCRIPCIÓN:

El abastecimiento del agua se alimentara desde el rio Artibonito consistiría en una construcción de hormigón que represa con capacidad para 40,000 m², una conexión de 20km aprox. de ramales conectados desde canales que se alimentan desde el rio tubos de 8pulg reforzado conectando por Angostura ya existente.



INFORMACIÓN GENERAL

TIPOLOGÍA: Capital Fijo	AÑO INICIO	AÑO TERMINO
FUNCIÓN: Represar agua para regio	2020	2 años
CONDICIÓN/ ESTADO: Nuevo		
INSTITUCIÓN FORMULADORA:		
BENEFICIARIOS: El proyecto atiende entre 51% y 100% de la población		
VINCULACIÓN CON LA ESTRATEGIA NACIONAL DE DESARROLLO: Eje 3		
DESCRIPCIÓN END: Aprovecha y potencia las oportunidades del mercado local y se inserta de forma competitiva en la economía global.		

INFORMACIÓN FINANCIERA

COSTO TOTAL DEL PROYECTO	TOTAL EJECUTADO	FONDO GENERAL	CRÉDITO EXTERNO	DONACIONES
RD\$ 80,000,000.00		RD\$ 80,000,000.00		

ORGANISMO FINANCIADOR

Ministerio de Agricultura/ INAPA

EVALUACIÓN DEL PROYECTO

DESCRIPCIÓN DEL INDICADOR	CANTIDAD
Al termino de 2 años estará lista la presa de riego permitiendo llevar agua a la totalidad de las finca de del municipio	30% de las fincas

LOCALIZACIÓN GEOGRÁFICA

Bánica

CONTACTO: Aury Matos, Técnico OMPP

DIRECCIÓN: C/ San Francisco de Asís #11, frente al parque municipal

TEL:	CEL 829-910-6465	Email: aury86@hotmail.es
-------------	-------------------------	---------------------------------

FICHA TÉCNICA DE PROYECTO

SNIP/ID: **Nombre del Proyecto:** Rehabilitación de rutas con acceso a:

- Balneario Las Mariquitas
- Charco XXX,
- Rio Artibonito
- Balneario de agua azufrada en el municipio

OBJETIVO: Promover rutas históricas y de recreación del municipio para atraer visitantes nacionales y extranjeros

DESCRIPCIÓN:

Arreglo de rutas (calles y caminos) que conducen a atracciones turísticas del municipio, con la finalidad de garantizar la movilidad de vehículos y peatones en su trayecto.

Nota: Costo aprox. de c/ km 3, 900,000.00 hacia esos lugares.



INFORMACIÓN GENERAL

TIPOLOGÍA: Capital Fijo	AÑO INICIO	AÑO TERMINO
FUNCIÓN: Mejorar el acceso vial	2019	1año

CONDICIÓN/ ESTADO: Nuevo

INSTITUCIÓN FORMULADORA: Consejo de Desarrollo

BENEFICIARIOS:

VINCULACIÓN CON LA ESTRATEGIA NACIONAL DE DESARROLLO: Eje 3

DESCRIPCIÓN END: Aprovecha y potencia las oportunidades del mercado local y se inserta de forma competitiva en la economía global.

INFORMACIÓN FINANCIERA

COSTO TOTAL DEL PROYECTO	TOTAL EJECUTADO	FONDO GENERAL	CRÉDITO EXTERNO	DONACIONES
RD\$ 39,000,000.00		RD\$ 9,000,000.00		

ORGANISMO FINANCIADOR

Gobierno Local/Ministerio de Turismo

EVALUACIÓN DEL PROYECTO

DESCRIPCIÓN DEL INDICADOR	CANTIDAD
Al término de un año y ya habilitada la carretera podrá recorrer de forma fluida hasta la zona turística aumentando el número de visita a esos lugares en 75%	75%

LOCALIZACIÓN GEOGRÁFICA

Bánica

CONTACTO: Aury Matos, Técnico OMPP

DIRECCIÓN: C/ San Francisco de Asís #11, frente al parque municipal

TEL:	CEL 829-910-6465	Email:aury86@hotmail.es
-------------	------------------	-------------------------

FICHA TÉCNICA DE PROYECTO

SNIP/ID:	Nombre del Proyecto: REHABILITACIÓN DE LAS RUTAS ECO TURÍSTICA DESDE BÁNICA HASTA LLEGAR: FLOR DE BÁNICA. CERRO DE SAN FRANCISCO
-----------------	---

OBJETIVO: Promover rutas históricas y de recreación del municipio para atraer visitantes nacionales y extranjeros

DESCRIPCIÓN:

Rehabilitación de las rutas de acceso (acondicionamiento: pavimentación de calles y caminos) que conducen a dos atractivos turísticos del municipio (Flor de Bánica y Cerro de San Francisco).



INFORMACIÓN GENERAL

TIPOLOGÍA: Capital Fijo	AÑO INICIO	AÑO TERMINO
FUNCIÓN: Conexión vial	2020	2 años
CONDICIÓN/ ESTADO: Nuevo		

INSTITUCIÓN FORMULADORA: Consejo de Desarrollo

BENEFICIARIOS: El proyecto atiende entre 31% y 50% de la población.

VINCULACIÓN CON LA ESTRATEGIA NACIONAL DE DESARROLLO: Eje 3

DESCRIPCIÓN END: Aprovecha y potencia las oportunidades del mercado local y se inserta de forma competitiva en la economía global.

INFORMACIÓN FINANCIERA

COSTO TOTAL DEL PROYECTO	TOTAL EJECUTADO	FONDO GENERAL	CRÉDITO EXTERNO	DONACIONES
RD\$8, 500, 000.00		RD\$8, 500, 00.00		

ORGANISMO FINANCIADOR

Gobierno Local/Ministerio de Turismo

EVALUACIÓN DEL PROYECTO

DESCRIPCIÓN DEL INDICADOR	CANTIDAD
Al término de dos años las vía estarán funcionado en un 100%	100%

LOCALIZACIÓN GEOGRÁFICA

Bánica

CONTACTO: Aury Matos, Técnico OMPP

DIRECCIÓN: C/ San Francisco de Asís #11, frente al parque municipal

TEL:	CEL 829-910-6465	Email:aury86@hotmail.es
-------------	------------------	-------------------------

FICHA TÉCNICA DE PROYECTO

SNIP/ID: **Nombre del Proyecto:** CONSTRUCCIÓN DE GAZEBO PASO DE COLASA, CON ÁREA DE CAFETERÍA

OBJETIVO: Promover rutas históricas y de recreación del municipio para atraer visitantes nacionales y extranjeros

DESCRIPCIÓN:

Un espacio habilitado para el esparcimiento y recreación de los usuarios y con acceso a venta de comida (cafetería, restaurantes).



INFORMACIÓN GENERAL

TIPOLOGÍA: Capital Fijo	AÑO INICIO	AÑO TERMINO
FUNCIÓN: Fomentar el Turismo	2019	1 año
CONDICIÓN/ ESTADO: Nuevo		
INSTITUCIÓN FORMULADORA: Consejo de Desarrollo		
BENEFICIARIOS: El proyecto atiende entre 31% y 50% de la población.		
VINCULACIÓN CON LA ESTRATEGIA NACIONAL DE DESARROLLO: Eje 3		
DESCRIPCIÓN END: Aprovecha y potencia las oportunidades del mercado local y se inserta de forma competitiva en la economía global.		

INFORMACIÓN FINANCIERA

COSTO TOTAL DEL PROYECTO	TOTAL EJECUTADO	FONDO GENERAL	CRÉDITO EXTERNO	DONACIONES
RD\$ 5,000,000.00		RD\$ 5,000,000.00		

ORGANISMO FINANCIADOR

Gobierno Local/ cooperación

EVALUACIÓN DEL PROYECTO

DESCRIPCIÓN DEL INDICADOR	CANTIDAD
Gazebo Paso de Colasa, construido en su totalidad	100%

LOCALIZACIÓN GEOGRÁFICA

Comunidad Paso de Colasa Municipio de Bánica

CONTACTO: Aury Matos, Técnico OMPP

DIRECCIÓN: C/ San Francisco de Asís #11, frente al parque municipal

TEL:	CEL 829-910-6465	Email:aury86@hotmail.es
-------------	------------------	-------------------------

FICHA TÉCNICA DE PROYECTO

SNIP/ID:	Nombre del Proyecto: Rehabilitación de los monumentos históricos: <ul style="list-style-type: none"> El reloj del sol La Iglesia que data desde 1795 La casa de piedra
-----------------	--

OBJETIVO: Promover rutas históricas y de recreación del municipio para atraer visitantes nacionales y extranjeros

DESCRIPCIÓN:
Adecuación (mejoramiento) de monumentos que datan de la época colonial, las cuales forman parte de las riquezas culturales y turísticas del municipio.



INFORMACIÓN GENERAL

TIPOLOGÍA: Capital Fijo	AÑO INICIO	AÑO TERMINO
FUNCIÓN:		
CONDICIÓN/ ESTADO: Nuevo		
INSTITUCIÓN FORMULADORA: Consejo de Desarrollo		
BENEFICIARIOS:		
VINCULACIÓN CON LA ESTRATEGIA NACIONAL DE DESARROLLO: Eje 3		
DESCRIPCIÓN END: que aprovecha y potencia las oportunidades del mercado local y se inserta de forma competitiva en la economía global.		

INFORMACIÓN FINANCIERA

COSTO TOTAL DEL PROYECTO	TOTAL EJECUTADO	FONDO GENERAL	CRÉDITO EXTERNO	DONACIONES

ORGANISMO FINANCIADOR

Gobierno Local/Ministerio de Cultura

EVALUACIÓN DEL PROYECTO

DESCRIPCIÓN DEL INDICADOR	CANTIDAD

LOCALIZACIÓN GEOGRÁFICA

Bánica

CONTACTO: Aury Matos, Técnico OMPP

DIRECCIÓN: C/ San Francisco de Asís #11, frente al parque municipal

TEL:	CEL 829-910-6465	Email:aury86@hotmail.es
-------------	------------------	-------------------------

FICHA TÉCNICA DE PROYECTO

SNIP/ID: **Nombre del Proyecto:** CONSTRUCCIÓN DE RESTAURANTE

OBJETIVO: Promover rutas históricas y de recreación del municipio para atraer visitantes nacionales y extranjeros

DESCRIPCIÓN:

Construcción de un espacio, habilitado con todo lo necesario para recibir los turistas que llegan al municipio y desean consumir platos típicos de la zona. Este restaurante contará con una cocina equipada con los utensilios necesarios, Sillas, mesas y personal en el área de la gastronomía. Un área destinada a la venta de suvenires hechos por artesanos de la zona, entre otros.



INFORMACIÓN GENERAL

TIPOLOGÍA: Capital Fijo	AÑO INICIO	AÑO TERMINO
FUNCIÓN: Fomentar la Inversión	2019	1 años
CONDICIÓN/ ESTADO: Nuevo		
INSTITUCIÓN FORMULADORA: Ayuntamiento		
BENEFICIARIOS: El proyecto atiende entre 31% y 50% de la población		
VINCULACIÓN CON LA ESTRATEGIA NACIONAL DE DESARROLLO: Eje 3		
DESCRIPCIÓN EN: Aprovecha y potencia las oportunidades del mercado local y se inserta de forma competitiva en la economía global.		

INFORMACIÓN FINANCIERA

COSTO TOTAL DEL PROYECTO	TOTAL EJECUTADO	FONDO GENERAL	CRÉDITO EXTERNO	DONACIONES
RD\$8,000,000.00		RD\$8,000,000.00		

ORGANISMO FINANCIADOR

Ayuntamiento/Alianza Publico Privado

EVALUACIÓN DEL PROYECTO

DESCRIPCIÓN DEL INDICADOR	CANTIDAD
Al cabo de un año Bánica contara con un restaurante	90%

LOCALIZACIÓN GEOGRÁFICA

Bánica

CONTACTO: Aury Matos, Técnico OMPP

DIRECCIÓN: C/ San Francisco de Asís #11, frente al parque municipal

TEL:	CEL 829-910-6465	Email: aury86@hotmail.es
-------------	------------------	--------------------------

FICHA TÉCNICA DE PROYECTO

SNIP/ID: **Nombre del Proyecto:** MEJORAMIENTO Y CANALIZACIÓN DE CAÑADAS

OBJETIVO: Promover la protección del medio ambiente con esfuerzos mancomunados entre Gobierno Local y la ciudadanía

DESCRIPCIÓN:

Limpieza y encache de cañadas que se encuentran en mal estado, para evitar el desbordamiento de las mismas, las cuales causan inundaciones en la mayoría de los casos.



INFORMACIÓN GENERAL

TIPOLOGÍA: Capital Fijo	AÑO INICIO	AÑO TERMINO
--------------------------------	-------------------	--------------------

FUNCIÓN: Mejorar la calidad de vida	1año	2018
--	------	------

CONDICIÓN/ ESTADO: Nuevo

INSTITUCIÓN FORMULADORA: Consejo de Desarrollo

BENEFICIARIOS: El proyecto atiende entre 51% y 100% de la población

VINCULACIÓN CON LA ESTRATEGIA NACIONAL DE DESARROLLO: Eje 4

DESCRIPCIÓN END: Protección del medio ambiente y los recursos naturales

INFORMACIÓN FINANCIERA

COSTO TOTAL DEL PROYECTO	TOTAL EJECUTADO	FONDO GENERAL	CRÉDITO EXTERNO	DONACIONES
RD\$ 2,300,000.00		RD\$ 2,300,000.00		

ORGANISMO FINANCIADOR

Ayuntamiento/Ministerio de Medio Ambiente

EVALUACIÓN DEL PROYECTO

DESCRIPCIÓN DEL INDICADOR	CANTIDAD
Cañadas mejorada y enfermedades contraladas.	80%

LOCALIZACIÓN GEOGRÁFICA

Bánica

CONTACTO: Aury Matos, Técnico OMPP

DIRECCIÓN: C/ San Francisco de Asís #11, frente al parque municipal

TEL:	CEL 829-910-6465	Email:aury86@hotmail.es
-------------	------------------	-------------------------

FICHA TÉCNICA DE PROYECTO

SNIP/ID: **Nombre del Proyecto:** PROGRAMA DE CONCIENTIZACIÓN CIUDADANA PARA LA PROTECCIÓN DEL MEDIOAMBIENTE

OBJETIVO: Promover la protección del medio ambiente con esfuerzos mancomunados entre Gobierno Local y la ciudadanía

DESCRIPCIÓN:

Promover la concientización ciudadana para la protección del medioambiente esto Constará con la publicidad e impresiones de **brochures** distribuidos durante un año c/u 13.00*10,000=**130,000**, **3 vallas** costo c/u 20,000=**60,000**, **1,000 gorras** a 150\$=**150,000** **1,000 t-shirt** a 250 =**250,000.00**. Una campaña audio visual valorada en **30,000** en **cuñas radiales** y **20,000 televisivas** locales en tres meses/**180,000.00**. Se busca concientizar a los munícipes sobre temas relativos al cuidado y protección de los recursos naturales. Entre esos temas se pueden citar: Manejo de residuos sólidos, Cambio climático, quema y tala de árboles, entre otros



INFORMACIÓN GENERAL

TIPOLOGÍA: Capital Humano	AÑO INICIO	AÑO TERMINO
----------------------------------	-------------------	--------------------

FUNCIÓN: colocar en el gusto del público el proyecto turístico		
---	--	--

CONDICIÓN/ ESTADO: Nuevo

INSTITUCIÓN FORMULADORA: Consejo de Desarrollo

BENEFICIARIOS: El proyecto atiende entre 51% y 100% de la población

VINCULACIÓN CON LA ESTRATEGIA NACIONAL DE DESARROLLO:

DESCRIPCIÓN END: Protección del medio ambiente y los recursos naturales

INFORMACIÓN FINANCIERA

COSTO TOTAL DEL PROYECTO	TOTAL EJECUTADO	FONDO GENERAL	CRÉDITO EXTERNO	DONACIONES
RD\$ 675,000		RD\$ 675,000		

ORGANISMO FINANCIADOR

Ministerio de Medio Ambiente y Recursos Naturales/ Ayuntamiento

EVALUACIÓN DEL PROYECTO

DESCRIPCIÓN DEL INDICADOR	CANTIDAD
Al término de un año y habiendo promovido el lugar turístico el número de visitantes incremento en un 70% , obteniéndose una movilidad económica local	80%

LOCALIZACIÓN GEOGRÁFICA

Bánica

CONTACTO: Aury Matos, Técnico OMPP

DIRECCIÓN: C/ San Francisco de Asís #11, frente al parque municipal

TEL:	CEL 829-910-6465	Email:aury86@hotmail.es
-------------	------------------	-------------------------

FICHA TÉCNICA DE PROYECTO

SNIP/ID: **Nombre del Proyecto:** JORNADAS DE REFORESTACIÓN

OBJETIVO: Promover la protección del medio ambiente con esfuerzos mancomunados entre Gobierno Local y la ciudadanía

DESCRIPCIÓN:

Se realizaran 2 operativos de siembra por año /8 operativos con arbustos (Nin Cedro, caoba, almendra) en 20 km con 10 brigadas de 30 horas sociales / 100 personas *8 igual a 800 personas, cada costo para traslados y refrigerio oscilará en \$300, total por 2 actividad 60,000 c/año*4 será de \$240,000.00 vegetación serpia donada ministerio de medio ambiente.



INFORMACIÓN GENERAL

TIPOLOGÍA: Capital Humano	AÑO INICIO	AÑO TERMINO
----------------------------------	-------------------	--------------------

FUNCIÓN: Siembras de árboles para la producción de agua	2019	3 años
--	-------------	---------------

CONDICIÓN/ ESTADO: Nuevo

INSTITUCIÓN FORMULADORA: Consejo de Desarrollo

BENEFICIARIOS: El proyecto atiende entre 51% y 100% de la población

VINCULACIÓN CON LA ESTRATEGIA NACIONAL DE DESARROLLO: Eje 3

DESCRIPCIÓN END: Protección del medio ambiente y los recursos naturales

INFORMACIÓN FINANCIERA

COSTO TOTAL DEL PROYECTO	TOTAL EJECUTADO	FONDO GENERAL	CRÉDITO EXTERNO	DONACIONES
RD\$240,000.00		RD\$240,000.00		

ORGANISMO FINANCIADOR

Gobierno Local/Ministerio de Medio Ambiente

EVALUACIÓN DEL PROYECTO

DESCRIPCIÓN DEL INDICADOR	CANTIDAD
Al término de 4 años 800 personas habrán recuperados el 90% de las montañas	90%

LOCALIZACIÓN GEOGRÁFICA


Todo el municipio de Bánica

CONTACTO: Aury Matos, Técnico OMPP

DIRECCIÓN: C/ San Francisco de Asís #11, frente al parque municipal

TEL:	CEL 829-910-6465	Email: aury86@hotmail.es
-------------	-------------------------	---------------------------------

FICHA TÉCNICA DE PROYECTO

SNIP/ID:	Nombre del Proyecto: JORNADA DE LIMPIEZA DEL RÍO ARTIBONITO			
OBJETIVO: Promover la protección del medio ambiente con esfuerzos mancomunados entre Gobierno Local y la ciudadanía				
DESCRIPCIÓN:				
Movilización de jóvenes a la rivera de los ríos del municipio, con la finalidad de extraer la basura que se encuentra de los mismos, para esto se realizaremos 10 jornadas de charlas por escuelas una en básica y otro a estudiantes de media en centros del casco urbano del municipio costo c/una 5,000/50,000\$, luego se reparten equipo por jornada para la limpieza entre 10, 000 por jornada aproximadamente 5 por 3 meses.				
INFORMACIÓN GENERAL				
TIPOLOGÍA: Capital Humano	2019	3 años		
FUNCIÓN: Limpieza de ríos				
CONDICIÓN/ ESTADO: Nuevo				
INSTITUCIÓN FORMULADORA:				
BENEFICIARIOS: El proyecto atiende entre 51% y 100% de la población				
VINCULACIÓN CON LA ESTRATEGIA NACIONAL DE DESARROLLO:				
DESCRIPCIÓN END: La protección del medio ambiente y los recursos naturales				
INFORMACIÓN FINANCIERA				
COSTO TOTAL DEL PROYECTO	TOTAL EJECUTADO	FONDO GENERAL	CRÉDITO EXTERNO	DONACIONES
RD\$ 180,000.00		RD\$ 80,000.00		
ORGANISMO FINANCIADOR				
Gobierno Local/Ministerio de Medio Ambiente				
EVALUACIÓN DEL PROYECTO				
DESCRIPCIÓN DEL INDICADOR				CANTIDAD
Al termino de 2 años los ríos del municipio están más limpios				80%
LOCALIZACIÓN GEOGRÁFICA				
Bánica				
CONTACTO: Aury Matos, Técnico OMPP				
DIRECCIÓN: C/ San Francisco de Asís #11, frente al parque municipal				
TEL:	CEL 829-910-6465	Email:aury86@hotmail.es		

COLABORADORES

BIBLIOGRAFÍA

- 1- **LEY -1-12 Estrategia Nacional de Desarrollo 2030**
Santo Domingo, REP. DOM .2012

- 2- **Ley 498-06 del Sistema Nacional de Planificación e Inversión Pública ,**
Nuevo Marco Institucional de MEPyD
Santo Domingo, REP. DOM .2006

- 3- **Ley 176-07 de Distrito Nacional y Los Municipios**
Santo Domingo, REP. DOM .2007

- 4- **Normas Técnicas , Sistema Nacional de Planificación e Inversión Pública (SNIP)**
Santo Domingo, REP. DOM .2011

- 5- **Guía para la Formulación de Planes Municipales de Desarrollo Planifica**
(ASOMURECIN) FEDOMU Santo Domingo, REP. DOM .2011

- 6- **Guía Metodológica: Elaboración Planes de Desarrollo Municipal (PDM) (Con enfoque de Ordenamiento Territorial)** Proyecto de Fortalecimiento de Capacidades Locales en la Región de Occidente, HONDURAS – JICA 2006-2010

- 7- Reuniones Técnicas Equipo Consejos DGODT ,(Formulación metodológica Para elaboración del PMD)
Coordinación Madelin Urbaz, técnicos: Nayely Germoso, Fiordaliza Rodríguez y Franklin Santos.

Anexo: Matriz de priorización de proyectos

Eje 1 Estado Social Democrático de Derecho

PROYECTOS	1. Alcance del proyecto		2. Importancia del proyecto		3. No. beneficiarios		4. Gobernabilidad local		5. Postergación		6. Impacto		7. Intensidad de la demanda		SUMATORIA							
	Resuelve el problema para una comunidad	Resuelve el problema para varias comunidades	Resuelve el problema para todas las comunidades de la Zona	El proyecto es aceptable (favorece la inversión)	El proyecto contribuye con el desarrollo (social, económico)	población depende de sus	El proyecto atiende menos del 30%	El proyecto atiende entre 31% y 50% de la población	El proyecto atiende entre 51% y 100% de la población	No garantiza la articulación social	Solo garantiza algunos niveles de coordinación	Garantiza relación de armonía, confianza y articulación	Baja el interés de los afectados	Cambia la prioridad y el costo desfavorablemente	Encarece el costo y se aumenta la prioridad	Impacto imperceptible en beneficiarios	Impacto disperso en beneficiarios	Mayor impacto en beneficiarios	Propuesta solicitada en situaciones puntuales	Propuesta requerida por algunos grupos del territorio	Propuesta muy solicitada por los municipios del territorio	
Rehabilitación y equipamiento del palacio municipal	1			1				2		2			2			2		1				11
Programa de capacitación para el personal del ayuntamiento	1				2			2			3		2			2			2			14
Gestionar la presencia de entidades Bancarias.		2			2			2					2			2				3		15
Programa de inclusión para personas con necesidades especiales		2			2		1				3		2			2		1				13
Regularización y organización de las ventas de animales.	1				2		1			2		1			1			1				9

Eje 1: Estado Social Democrático de Derecho

PROYECTOS	1. Alcance del proyecto	2. Importancia del proyecto	3. No. beneficiarios	4. Gobernabilidad local	5. Postergación	6. Impacto	7. Intensidad de la demanda	SUMATORIA	
	Resuelve el problema para una comunidad Resuelve el problema para varias comunidades para todas las comunidades de la Zona El proyecto es aceptable (favorece la inversión) (contribuye con el desarrollo social y vida de la población depende de sus menos 30% de la población) El proyecto atiende entre 300 y 1.000 beneficiarios El proyecto atiende más de 1.000 beneficiarios Solo garantiza algunos niveles de coordinación Garantiza relación de armonía, confianza y articulación Cambia la prioridad y el costo de manera favorable Encarece el costo y se aumenta la prioridad Impacto imperceptible en beneficiarios Impacto disperso en beneficiarios Mayor impacto en beneficiarios Propuesta solicitada en situaciones puntuales algunos grupos del municipio por los municipios del								
Rehabilitación y equipamiento del palacio municipal	2	2	1		3	2	1	2	13
Programa de capacitación para el personal del ayuntamiento	1		2	1		2	1		10
Gestionar la presencia de entidades Bancarias.	2		3	2		3	2		17
Programa de inclusión para personas con necesidades especiales	1		2	1		1		3	11
Regularización y organización de las ventas de animales.	1		2		2		1		10

Eje 2: Sociedad Con Igualdad De Derechos

PROYECTOS	1. Alcance del proyecto			2. Importancia del proyecto			3. No. beneficiarios			4. Gobernabilidad local			5. Postergación			6. Impacto			7. Intensidad de la demanda			SUMATORIA
	Resuelve el problema para una comunidad	para varias para todas las comunidades de la	aceptable (favorece la necesario (contribuye con el desarrollo social vida de la población depende de sus menos 30% de la El proyecto atempera entre 300 y 1,000 beneficiarios más de 1,000	No garantiza la articulación social Solo garantiza algunos niveles de coordinación armonía, confianza y	costo Encarece el costo y se aumenta la prioridad Impacto imperceptible en beneficiarios Mayor impacto en beneficiarios	Propuesta solicitada en situaciones puntuales por algunos grupos del solicitada por los																
Construcción y equipamiento de un destacamento policial		3		2				3		2			2			2			2			16
Iluminación con el circuito 24 horas en todo el municipio		3		2				3			3		3			3			3			20
Rehabilitación y equipamiento del hospital municipal		3			3			3			3		3			3			3			21
Construcción de una funeraria municipal en casco urbano	1			2			2			2			2					3		2		14

Construcción de clínicas rurales para las secciones de: -Manyeya -Hato Viejo -La Cañita -Rincón Grande -Pilón -Guayabal -Guaroa	2		2		2			3		3		3		2	17
Programa de consulta con asignación de personal especializado de salud	2		2		2		2		2			3		2	15
Construcción de un cementerio en el municipio	2		2		2		2		2			3		2	15
Rehabilitación del mercado municipal	2		2		2		2			3		2		2	15
Construcción de un matadero municipal	2		2		2		2			3		2		2	15
Construcción de un centro comunal en la comunidad de las Cañita	1		1		1		2		2		1		1		9
Construcción de una Plaza Comercial	2	1		1			2		1			2	1		10
Habilitación de una biblioteca	2		2	1				3	1		1			2	12
Construcción de una área de salud y recreación física	2		2	1			2		1		1		1		10
Programa de asfaltado en el municipio	2		2		2		2			3		2		2	15
Construcción de un sistema cloacal		3		3		3		3		3		2		2	19
Electrificación de la comunidad del Pilón y el Mayaya	2		2		2			3		3		2		2	16

Construcción de cancha en las comunidades: -Sabana -Cruz Hato Viejo	2		2	1				3	1		1		2	12	
Construcción de un Play de softbol en el Distrito Municipal Sabana Cruz	2		2	1				3	1		1		2	12	
Construcción de un Centro Comunal en el municipio.	1		2	1				3	1		1		2	11	
Construcción de una área de recreación en el fondo de Sabana Cruz	1		2	1		2			1		1	1		9	
Rehabilitación de las redes eléctrica de la comunidad de Guaroa		2	2		2			3		3		2	2	16	
Construcción de un parque en la comunidad de Las Cañitas	1		2	1		2			1		1		1	9	
Construcción de un parque en Los Memisos y Hato Viejo	1		2	1		2			1		1		1	9	
Construcción de un parque infantil con Gimnasio	1		2	1		2			1		1		1	9	
Construcción de área de recreación con espacio para resaltar los Baniqueros Ausentes	1		2	1		2			1		1		1	9	
Construcción de una plaza historia Diego Velázquez en el centro urbano	1		2	1		2			2		2		1	11	
Construcción de proyecto habitacional		2	2		2			3		3		2	2	16	
Construcción de escuela Vocacional		2		3	2		2		2		2		2	15	
Construcción de un local para la Cruz Roja y Defensa Civil	1		2			3		3		3		2	2	16	
Construcción de un acueducto en el municipio		3		3		3		3		3		3		3	21

Eje 3: Economía Sostenible, Integradora Y Competitiva

PROYECTOS	1. Alcance del proyecto	2. Importancia del proyecto	3. No. beneficiarios	4. Gobernabilidad local	5. Postergación	6. Impacto	7. Intensidad de la demanda	SUMATORIA
	Resuelve el problema para una comunidad Resuelve el problema para varias comunidades las comunidades de la Zona	(contribuye con el desarrollo de la población depende de sus El proyecto atiende menos 30% de la población	El proyecto atiende entre 31% y 50% de la población	No garantiza la articulación social Solo garantiza algunos niveles de coordinación Garantiza relación de armonía, confianza y articulación	Baja el interés de los afectados Cambia la prioridad y el costo desfavorablemente Encarece el costo y se aumenta la prioridad	Mayor impacto en beneficiarios Propuesta solicitada en situaciones puntuales Propuesta requerida por algunos grupos del territorio	Propuesta muy solicitada por los municipios del territorio	
Impulsar proyectos apícola ovino y caprino	2	2	2	2	2	3	2	15
Construcción de una procesadora de productos agrícola	2	3	2	3	3	3	3	19
Capacitación técnica a los agricultores	2	3	1	3	1	3	2	15
Construcción de un centro de acopio	2	3	2	3	3	3	3	19
Construcción de un sistema de riego por goteo en las zonas agrícolas del municipio	2	3	2	3	3	3	3	19
Rehabilitación de rutas con acceso a: ☐ Balneario Las Mariquitas ☐ Charco XXX, ☐ Río Artibonito Balneario de agua azufrada en el municipio	2	2	2	3	3	3	2	17

Rehabilitar las rutas eco turística desde Bánica hasta llegar: Flor de Bánica. Cerro de San Francisco	2	2	2		3	3	3	2	17
Construcción de un gazebo en el paso de Colasa, con área de cafetería	2	2	2		3	3	3	2	17

Eje 4: Sociedad De Producción Y Consumo Ambientalmente Sostenible Con Adaptación Al Cambio Climático

PROYECTOS	1. Alcance del proyecto		2. Importancia del proyecto		3. No. beneficiarios			4. Gobernabilidad local			5. Postergación			6. Impacto			7. Intensidad de la demanda		SUMATORIA
	Resuelve el problema para una comunidad	Resuelve el problema para todas las comunidades de la Zona Territorial	El proyecto es necesario (contribuye con el desarrollo social y económica)	población depende de sus	El proyecto atiende menos 30% de la población	El proyecto atiende entre 31% y 50% de la población	El proyecto atiende entre 51% y 100% de la población	No garantiza la articulación social	Solo garantiza algunos niveles de coordinación	Garantiza relación de armonía, confianza y articulación	Baja el interés de los afectados	Cambia la prioridad y el costo desfavorablemente	Encarece el costo y se aumenta la prioridad	Impacto imperceptible en beneficiarios	Impacto disperso en beneficiarios	Mayor impacto en beneficiarios	Propuesta solicitada en situaciones puntuales	Propuesta requerida por algunos grupos del territorio	Propuesta muy solicitada por los municipios del territorio
Mejoramiento y canalización de la cañadas XXXXXX	1	1		1				2			2			2			2		11
Programa de concientización ciudadana para la protección del medioambiente	2	1		1				2			2			2			2		12
Jornadas de reforestación	2	1		1				2			2			2			2		12
Jornadas de limpieza del río involucrando a los jóvenes de entre 15 y 18 años de edad.	2	1		1				2			2			2			2		12

PROCESOS CREACIÓN SLOGAN

PLANTEA MIENTOS	SLOGAN PROPUESTA INICIAL LLUVIA DE IDEAS	RECURSO RESALTADO (Natural, histórico /Cultural ,económico, productivo)	Características TIPO (Sencillo, creativo, Metafórico)	TEMA QUE PREDOMINO (Provincia O los Munícipes)
1	Tierra de Luces, románticos y candones, donde siempre es primavera!	Cultural, Natural	(Creativo)	(Municipio y los Munícipes)
2	Ciudad Fronteriza Colonia donde comenzó la patria!	Histórico	(Metafórico)	(Municipio)
3	Municipio que Avanza!	Económico	(Sencillo)	(Engloba ambos aspectos)
4	Tierra de Esperanza!	Histórico/cultural, económico	(Sencillo)	(Municipio)
5	Ciudad pintoresca y emblemática de la frontera noroesteña.	Histórico/cultural	(Metafórico)	(Municipio)
6	Corazón fronterizo, anhelo del munícipe.	Natural, productivo	(Creativo)	(Municipio/Munícipe)
7	Tierra de la Pereskia Marcanoi.	Natural	(Metafórico)	(Municipio)
8	Tierra entre ríos y montañas	Natural	(Sencillo)	(Municipio)
9	Tierra fronteriza donde más frecuentan feligreses	Cultural , Histórico	(Sencillo)	(Municipio)
10	Paraíso histórico y cultural fronterizo.	Natural, histórico/cultural	(Sencillo)	(Provincia O los Munícipes)
1ER FILTRO	SLOGAN PROPUESTA SELECCIONADAS	PRESELECCIÓN EN FUNCIÓN DE ANALISIS	DESCARTAR o FUSIONAR	PASA AL 2DO FILTRO
1	Tierra de Luces, románticos y candones, donde siempre es primavera!	Esta propuesta expone algunas particularidades del municipio, pero no es realista en ciertas condiciones.	DESCARTAR	
2	Ciudad Fronteriza Colonial donde comenzó la patria!	Se selecciona para para fusión pues aborda particularidades propias del municipio.	SELECCIONADA PARA FUSIONAR	PASA AL 2DO. FILTRO

3	Municipio que Avanza!	Este Slogan engloba tanto al munícipe como al municipio, pasa al 2do filtro, donde utilizaremos las palabras “que avanza” para fusionar	Seleccionada para fusionar	Pasa al 2do. filtro
4	Tierra de Esperanza!	Esta propuesta no conceptualiza los aspectos que se quieren resaltar	DESCARTADA	
5	Ciudad pintoresca y emblemática de la frontera noroesteña.	Características ya resaltadas en la rutas / redescubrimiento	SELECCIONADA	PASA AL 2DO FILTRO (para fusionar)
6	Corazón fronterizo, anhelo del munícipe.	Esta propuesta no vende nada al público exterior	Descartada	
7	Tierra de la Pereskia Marcanoi.	Esta propuesta resalta una flor única en el mundo que solo nace en el municipio	Seleccionada	Pasa al 2do Filtro (para fusionar)
8	Tierra entre ríos y montañas	No aporta una condición única	DESCARTAR	
9	Tierra fronteriza donde más frecuentan feligreses	Solo se seleccionaran algunas palabras	FUSIONAR (ligado a los aspectos cult.)	Pasa al 2do Filtro (para fusionar)
10	Paraíso histórico y cultural fronterizo.	Esta slogan es muy parecido a los demás, solo se seleccionará una palabra de este	SELECCIONADA	Pasa al 2do Filtro (para fusionar)
Propuestas 2do filtro	UNIFICACION SLOGAN PROPUESTA	CRITERIOS DE FUSION	ELEMENTOS A CONSIDERAR	DEPURACION pasa a 3er filtro
2	Ciudad Fronteriza Colonial donde comenzó la patria!	Sola no da idea acabada	se consideraron incluir algunas palabras para ser más enfáticos	Pasa a ser Opción No1 a considerar para decisión 1era opción
3	Municipio que Avanza!	Sola no da idea acabada		Pasa a ser Opción No.2 a considerar y fusionar en la 1era opción

5	Ciudad pintoresca y emblemática de la frontera noroestana.	Sola no da idea acabada		Pasa a ser Opción No3 a considerar para decisión 2da opción
7	Tierra de la Pereskia Marcanoi.	Estas palabras pusieran ser utilizadas o cambiadas para posibles fusiones.	De elegir una de estas opciones nos encasillamos en solo los aspectos citados	Pasa a ser Opción No4 a considerar para decisión 2da opción
9	Tierra fronteriza donde más frecuentan feligreses			Pasa a ser Opción No5 a considerar para decisión en cualquiera de las 2 opciones
10	Paraíso histórico y cultural fronterizo.			
Opción 3er filtro	SLOGAN PROPUESTA DEPURADAS	OBSERVACIONES VOTACIÓN	Enunciado a VOTACIÓN	VOTACIÓN
Opción No1	Bánica, Municipio Fronterizo Colonial que avanza!	Fusión de propuesta 2 y 3 en ese orden usando el término municipio en lugar de ciudad		14 votos A unanimidad
Opción No2	Bánica, Paraíso fronterizo colonial que avanza!	Fusionados propuestas 10, 2 y 3, pero se considera que la opción 1 engloba los aspectos que se quieren resaltar		Eliminada

SLOGAN DEFINITIVO		
Bánica, Municipio Fronterizo Colonial que avanza!		
Municipio Bánica	Fusionado/ El slogan definitivo deja a la imaginación de quien lo escuche cierta curiosidad de conocer el municipio, debido a que en la frontera exista un municipio que recoge en su historia acontecimientos y estructuras que datan de la época colonial (estructuras). Y cuando habla de "Avanzar" se refiere a la transformación (socioeconómica) que ha vivido el municipio.	Nueva Imagen emblemática marca de territorial

FOTOS PROCESOS



