



AYUNTAMIENTO MUNICIPAL DE LA ROMANA

MIEMBRO DE LA FEDERACION DOMINICANA DE MUNICIPIOS

La Romana, RD
Lunes 28 De Mayo 2018

CERTIFICACION DE OBRA

Al: **Dr. José Reyes**
Alcalde Municipal

Vía: **Lic. Esteban De La Rosa**
Dir. De Recursos humanos

Del: **Arq. Bdo. Manuel Alcides Geraldo**
Dir. Planeamiento Urbano

Cortésmente, me dirijo a usted para hacerle entrega del listado de división territorial por zona de La Romana.

Sin Otro Particular, Muy atentamente

Arq. Bdo. Manuel Alcides Geraldo

Dir. Planeamiento Urbano



Eugenio A. Miranda #54, La Romana, República Dominicana

Tels.: 809-556-2206 / 809-556-2208 / 809-556-2684 / 809-556-2384 • www.laromana.go.do

RNC: 412-00012-6

ZONA I (SUROESTE)

- Ensanche Don Juan 1ro
- Ensanche La Paz
- Ensanche Don Juan 2do
- Residencial Las Orquídeas
- Romana Del Oeste
- Residencial Costa Mar
- Villa Caleta

ZONA II (SUROESTE)

- Barrio Benjamín
- Batey Central
- Zona Industrial Central Romana
- Residencial Melissa
- Ensanche Benjamín
- Ensanche Vista Catalina
- Residencial Romana

ZONA III (NOROESTE)

- Barrio Blanco
- Los Multis
- Residencial Bella Stonia
- El Invi
- Villa España
- Los Colonos
- Barrio Obrero
- Urbanización Quisqueya

ZONA IV (NOROESTE)

- Villa San Carlos
- San Carlos
- Zona Franca
- Los Camioneros
- Barrio El Buen Samaritano
- Alto De Villa Verde
- Ensanche Villa Verde
- Ensanche Almeida

ZONA V (NOROESTE)

- Ensanche La Hoz
- Villa Nazaret
- Ensanche Pereyra
- Villa Alacrán
- Ensanche Miramar Savica

ZONA VI (NOROESTE)

- Alto De Rio Dulce
- Urbanización Papagayo
- Urbanización Las Piedras
- Barrio Bancola

ZONA VII (NOROESTE)

- Centro De Ciudad
- Barrio Santa Fe

ZONA VIII (NORESTE)

- Urbanización Buena Vista Norte

ZONA IX (NORESTE)

- Buena Vista Sur
- La Marina
- Muelle Turístico
- Balneario De Caletón

ZONA X (NORESTE) CASA DE CAMPO

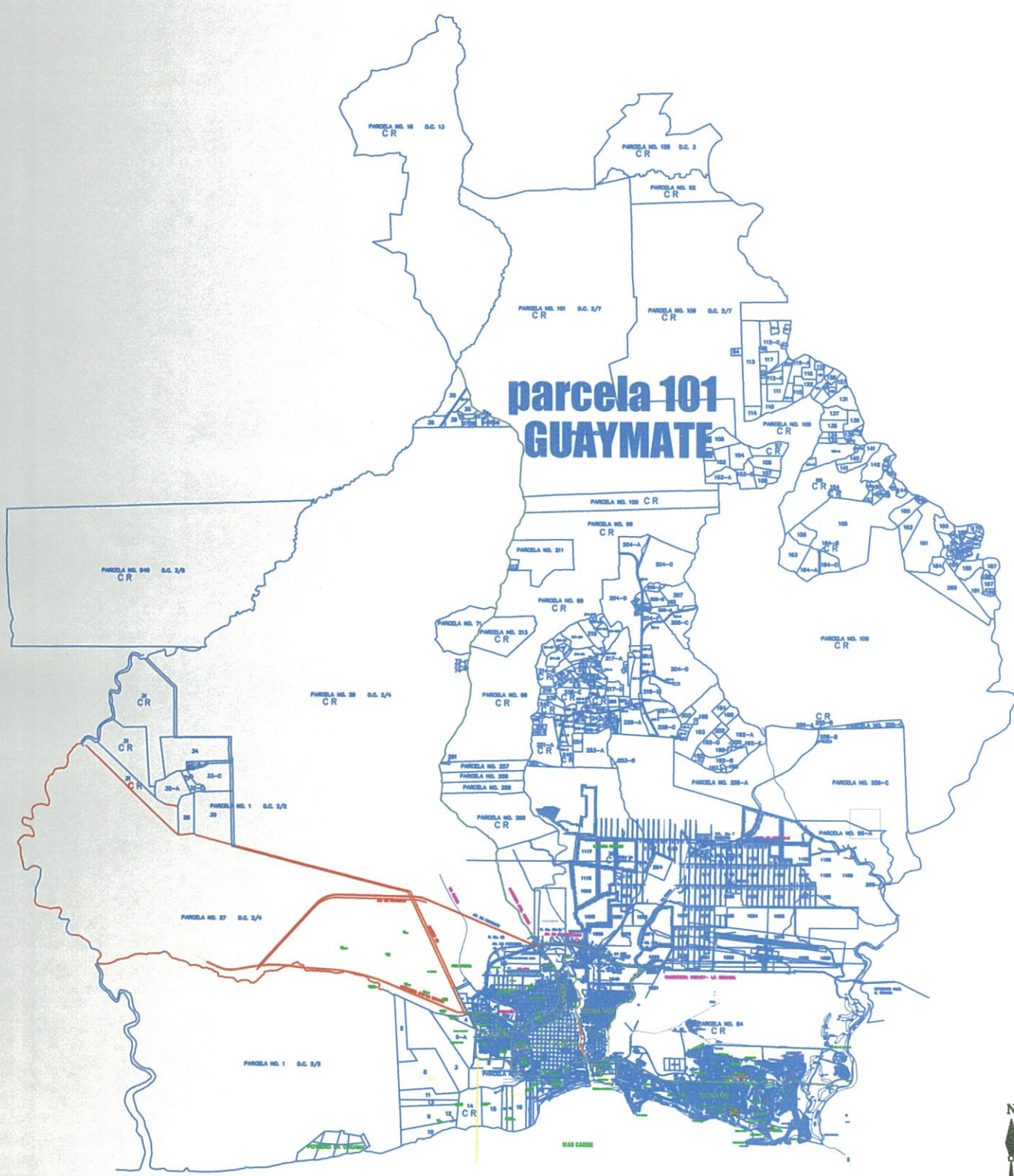
- Las Barranca
- Rancho Arriba
- Golf Villas VIII
- Golf Villas IX
- El Vivero II
- Aeropuerto Internacional La Romana
- Tenis Villas
- Los Tamarindos

ZONA XI (SURESTE) CASA DE CAMPO


- Punta Águila
- Aduana
- Cajuiles
- El Lago Grill
- Golf Villas I
- Golf Villas IV
- Villa Cacique
- Costa Verde
- Golf Villas III
- Cacique
- Los Lagos
- *Golf Villas V*
- **Los Lagos II**

- Golf Villas II
- Los Lagos
- Jardín Minitas
- Punta Minitas
- Bahía Minitas
- Playa Minitas
- Los Jardines
- Los Limones
- Los Naranjos
- Las Cerezas
- Vista mar
- Los Mangos
- El Ingenio

parcela 101 GUAYMATE



MAR CARIBE



ESCALA: 1:4,000

ZONA I

ENSANCHE DON JUAN 2

ENSANCHE LA PAZ

ENSANCHE DON JUAN 1

2

4

RESIDENCIAL LAS ORQUIDEAS

5-A

ROMANA DEL OESTE

3

8

11

13

RESIDENCIAL COSTA MAR

14

9

12

CR

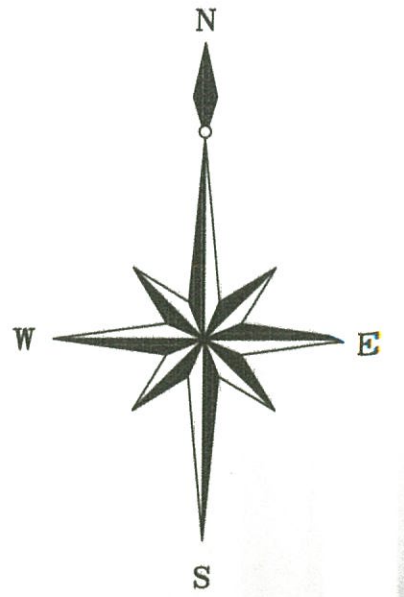
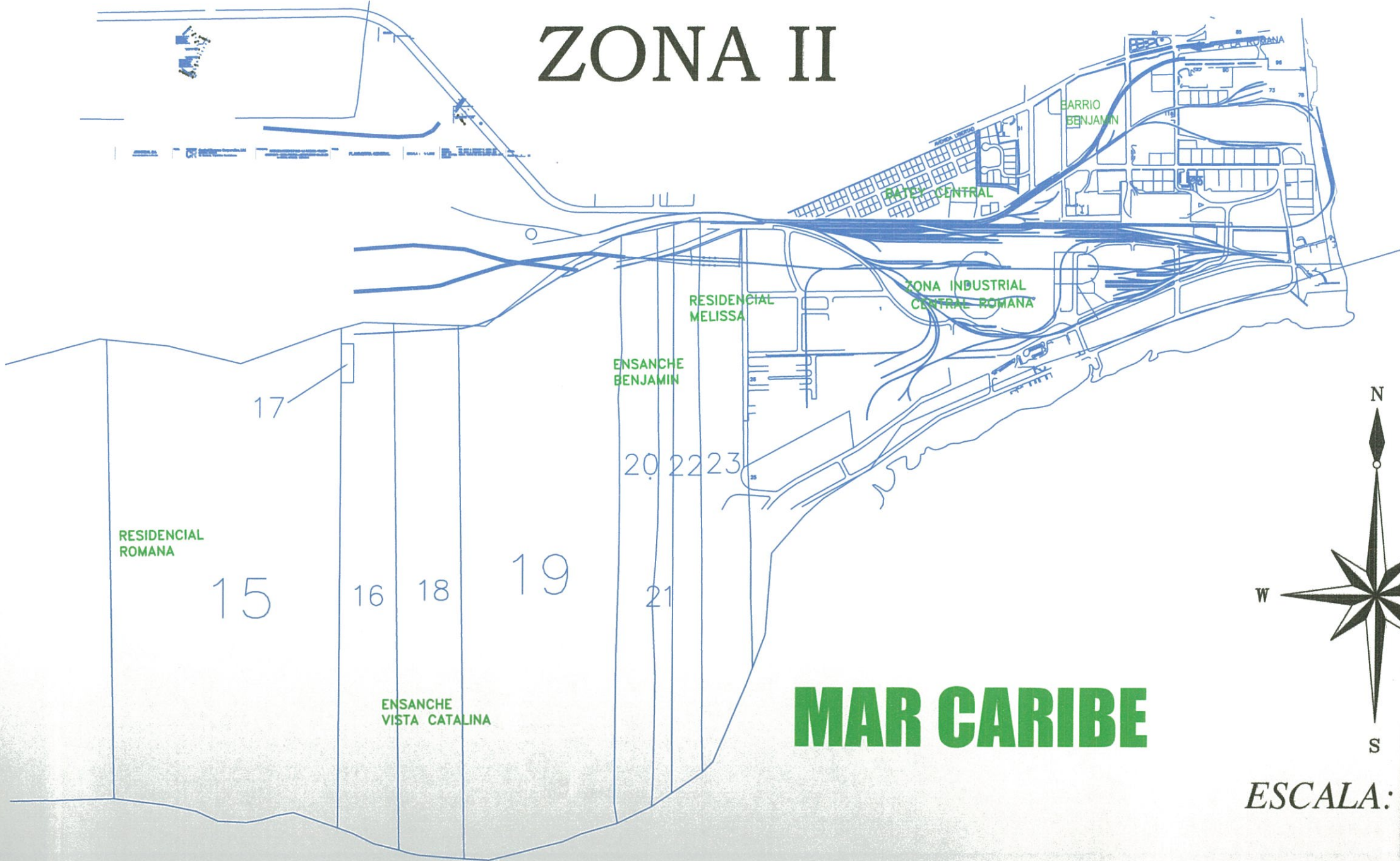
VILLA CALETA

10



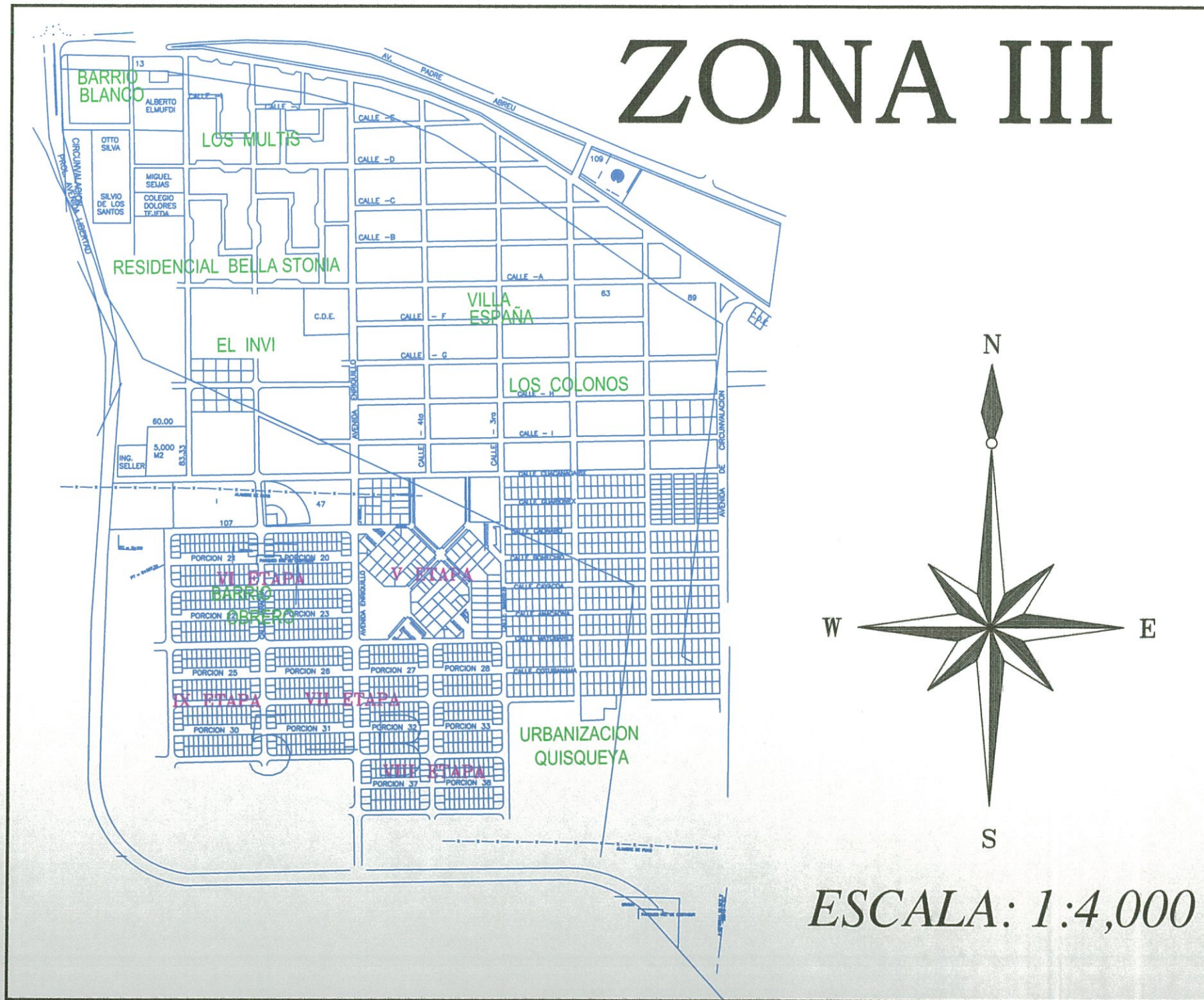
ESCALA: 1:4,000

ZONA II



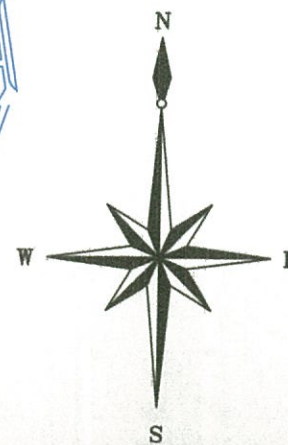
ESCALA: 1:4,000

ZONA III




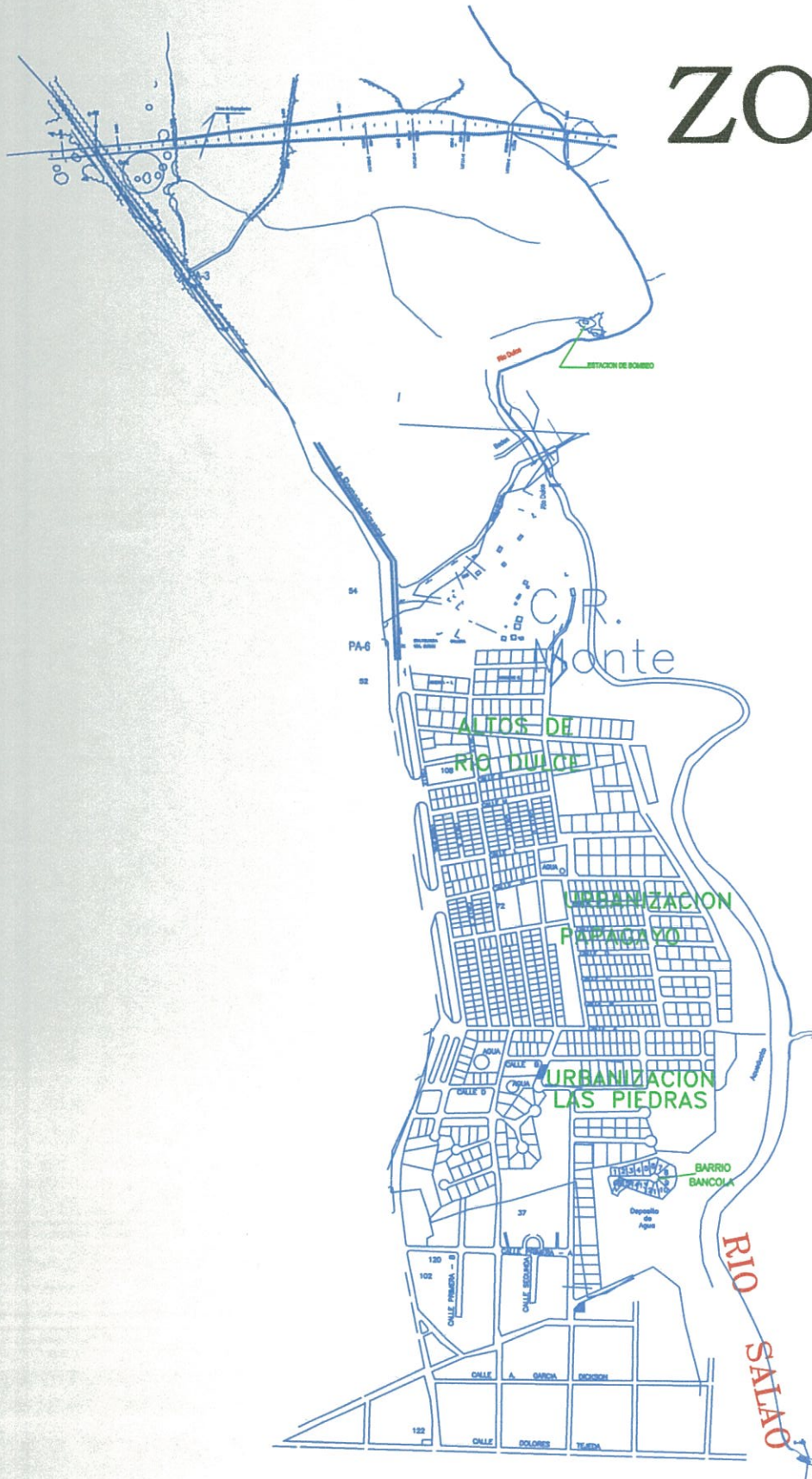
ZONA IV

AV. EN PROYECTO

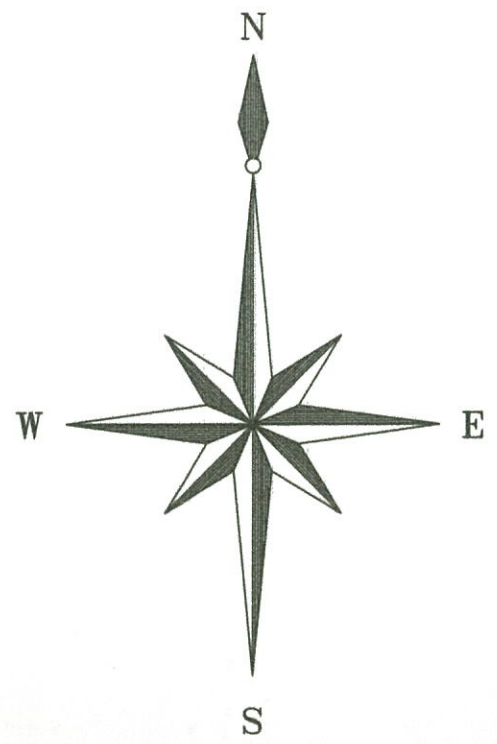


ESCALA: 1:4,000

ZONA VI



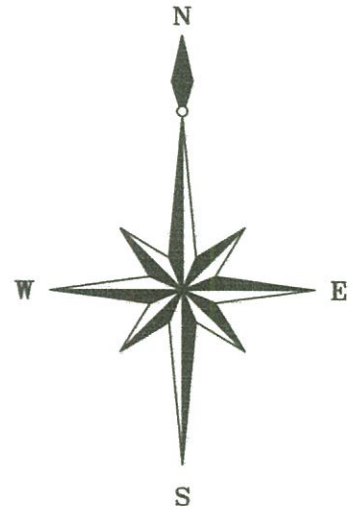
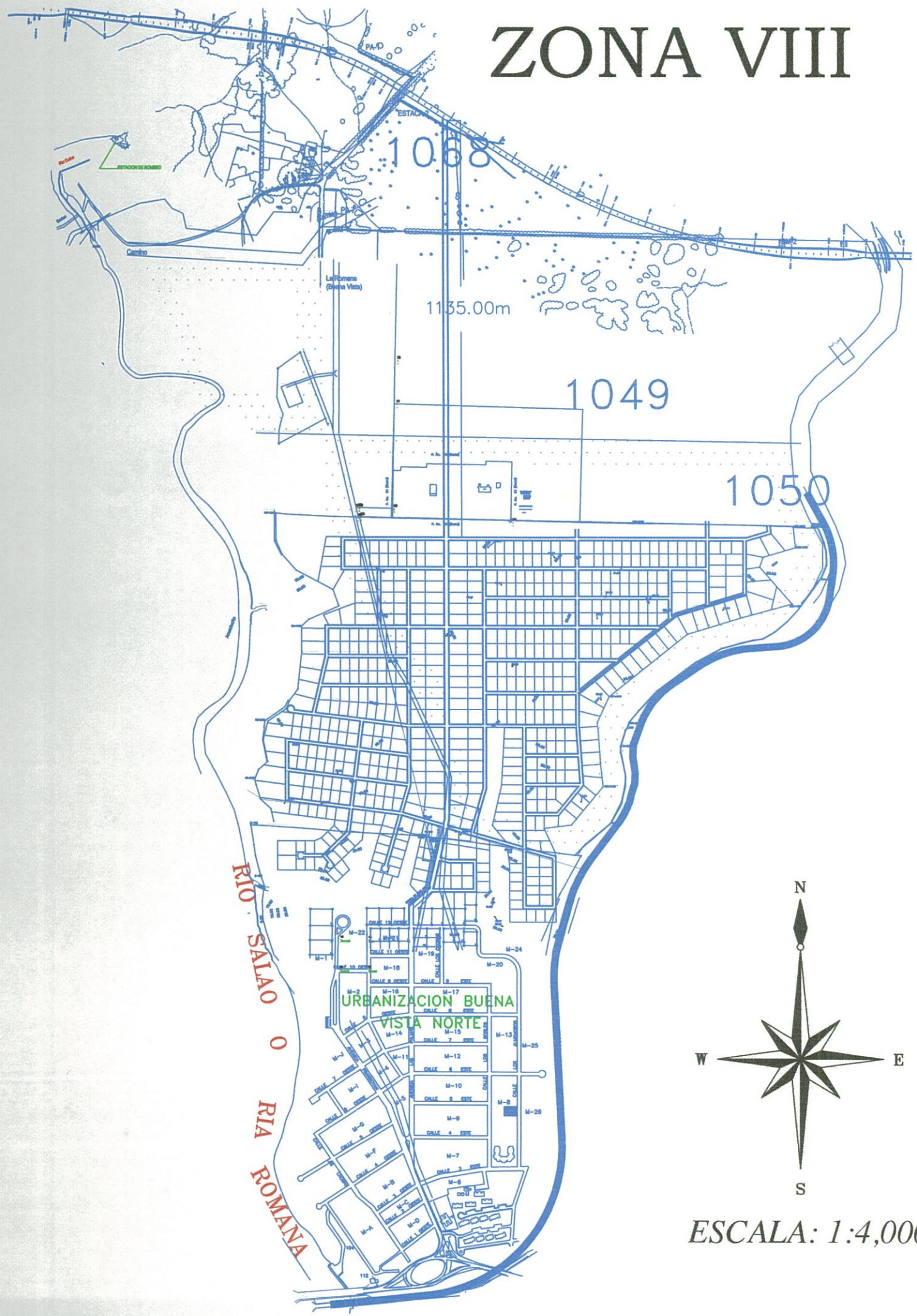
ESCALA: 1:4,000



ESCALA: 1:4,000

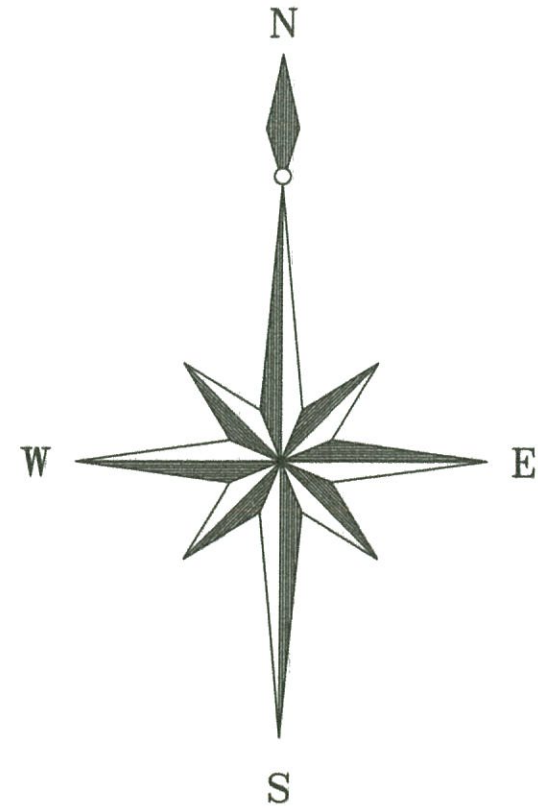
ZONA VII

ZONA VIII



ESCALA: 1:4,000

ZONA IX



ESCALA: 1:4,000

ZONA XI

CASA DE CAMPO



MAR CARIBE



ESCALA: 1:4,000

ZONA X

CARRETERA HIGUEY- LA ROMANA

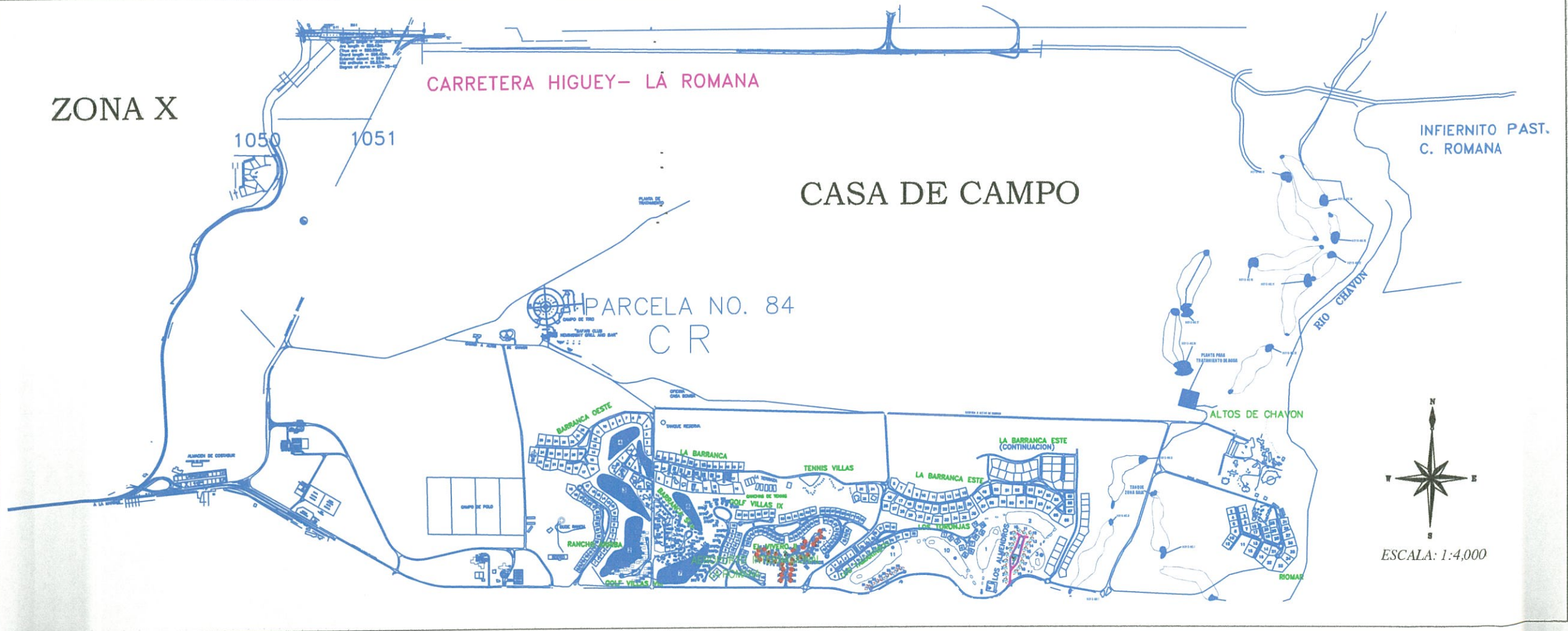
1050

1051

INFIERNITO PAST.
C. ROMANA

CASA DE CAMPO

PARCELA NO. 84
C R



ESCALA: 1:4,000