



**PLAN MUNICIPAL DE DESARROLLO DE SANTA
CRUZ DE EL SEIBO**

**Provincia El Seibo
2016-2020**

***“EL SEIBO, Cuna de la Independencia y
Tierra del Mabí”***



Avenida Manuela Diez Jiménez No. 1
TEL.
Municipio de El Seibo
Provincia El Seibo
República Dominicana



**Dirección General de
Desarrollo y
Ordenamiento Territorial
(DGODT).**

Arq. Franklin Labour
Director General DGODT

Consultora
Florentina Morales Vloria

Dirección del equipo de trabajo
Arq. Marcos Martínez,

Asistencia Técnica
Arq. Madelin Urbáez
Rhina Rivera
Fiordaliza Rodríguez
Franklin Santos
Nayely Germoso
Yaniris Domínguez
Leonid Díaz



Unión Europea

Contenido

<u>PRESENTACIÓN</u>	4
<u>PLAN DE DESARROLLO MUNICIPAL</u>	5
<u>MARCO LEGAL DE LOS PLANES MUNICIPALES DE DESARROLLO</u>	6
<u>RESOLUCIÓN MUNICIPAL</u>	¡ERROR! MARCADOR NO DEFINIDO.
<u>PALABRAS DEL ALCALDE DE EL SEIBO</u>	¡ERROR! MARCADOR NO DEFINIDO.
<u>MIEMBROS DE LA GESTIÓN MUNICIPAL</u>	¡ERROR! MARCADOR NO DEFINIDO.
<u>CONSEJO DE DESARROLLO MUNICIPAL</u>	¡ERROR! MARCADOR NO DEFINIDO.
<u>VISIÓN MUNICIPAL</u>	¡ERROR! MARCADOR NO DEFINIDO.
<u>MISIÓN MUNICIPAL</u>	¡ERROR! MARCADOR NO DEFINIDO.
<u>DIAGNÓSTICO MUNICIPAL</u>	¡ERROR! MARCADOR NO DEFINIDO.
<u>CONTEXTO PROVINCIAL</u>	5
<u>CONTEXTO HISTÓRICO Y GEOGRÁFICO</u>	¡ERROR! MARCADOR NO DEFINIDO.
<u>EJE 1: ESTADO SOCIAL DEMOCRÁTICO DE DERECHO</u>	¡ERROR! MARCADOR NO DEFINIDO.
<u>GOBERNABILIDAD LOCAL</u>	¡ERROR! MARCADOR NO DEFINIDO.
<u>EJE 2: SOCIEDAD CON IGUALDAD DE DERECHOS</u>	¡ERROR! MARCADOR NO DEFINIDO.
<u>EJE 3: ECONOMÍA SOSTENIBLE, INTEGRADORA Y COMPETITIVA</u>	¡ERROR! MARCADOR NO DEFINIDO.
<u>EJE 4: SOCIEDAD DE PRODUCCIÓN Y CONSUMO AMBIENTALMENTE SOSTENIBLE CON ADAPTACIÓN AL CAMBIO CLIMÁTICO</u>	¡ERROR! MARCADOR NO DEFINIDO.
<u>FODA DEL MUNICIPIO</u>	¡ERROR! MARCADOR NO DEFINIDO.
<u>FODA DE LA GESTIÓN</u>	¡ERROR! MARCADOR NO DEFINIDO.
<u>LÍNEAS ESTRATÉGICAS, OBJETIVOS Y PROYECTOS</u>	¡ERROR! MARCADOR NO DEFINIDO.
<u>PLAN DE INVERSIÓN LOCAL (PIL)</u>	¡ERROR! MARCADOR NO DEFINIDO.
<u>FICHAS TÉCNICAS DE LOS PROYECTOS VALLEJUELO</u>	¡ERROR! MARCADOR NO DEFINIDO.
<u>COLABORADORES</u>	¡ERROR! MARCADOR NO DEFINIDO.
<u>COMPILACIÓN FOTOGRÁFICA DE ACTIVIDADES</u>	¡ERROR! MARCADOR NO DEFINIDO.
<u>BIBLIOGRAFÍA</u>	¡ERROR! MARCADOR NO DEFINIDO.

Presentación

Desde su constitución la Dirección General de Ordenamiento y Desarrollo Territorial (DGODT) del Viceministerio de Planificación, como órgano del Ministerio de Economía, Planificación y Desarrollo, ha venido ejecutando una serie de acciones tendentes a hacer realidad la visión de planificación contenida en la Estrategia Nacional de Desarrollo (END-2030) desde y hacia los territorios con participación activa de los gobiernos locales y los representantes de la sociedad civil de cada municipio como expresión territorial primaria a fin de fortalecerlos y acompañarles técnicamente para poner en funcionamiento el Sistema Nacional de Planificación.

Muchas de estas acciones de planificación para el desarrollo han sido ejecutadas gracias al apoyo que los organismos de cooperación bilateral han brindado a la República Dominicana; y uno de esos organismos, la Unión Europea, a través del Programa de Apoyo a la Sociedad Civil y Autoridades Locales (PASCAL) es la que ha hecho posible en un esfuerzo mancomunado con el equipo técnico de esta DGODT y las autoridades locales así como los Consejos de Desarrollo Municipal la formulación de estos Planes Municipales de Desarrollo.

Desde nuestro punto de vista los Planes Municipales de Desarrollo son instrumentos de planificación y de gestión del territorio que recogen la visión de lo que los propios actores territoriales desean para su comunidad y que además constituyen instrumentos de negociación que trazan las principales estrategias e iniciativas necesarias para cristalizar esta visión en una realidad de desarrollo sostenible.

Hoy, el Viceministerio de Planificación, a través de esta Dirección General de Ordenamiento y Desarrollo Territorial, con el apoyo de la Unión Europea, se complace en poner en sus manos este Plan Municipal de Desarrollo no solo como coronación de un esfuerzo técnico y comunitario sino también como una forma de reafirmar nuestro compromiso con la puesta en marcha del Sistema Nacional de Planificación que considera a los PMD instrumentos esenciales para una verdadera consecución del progreso territorial al que todos aspiramos.

Franklin de Js. Labour
Director General de Ordenamiento y Desarrollo Territorial

Plan de Desarrollo Municipal

El Plan Municipal de Desarrollo (PMD) es un instrumento de gestión bajo la responsabilidad del Ayuntamiento y articulado con el conjunto de organizaciones existentes en la comunidad (especialmente el Consejo de Desarrollo Municipal). Este proceso de planificación parte de la preparación de una línea de acción socioeconómica, comunitaria y municipal que representa el insumo fundamental que utilizan los municipios para, tras analizar la situación de la comunidad, identificar propuestas y preparar el PMD.

En consecuencia, los Planes Municipales de Desarrollo son instrumentos de planificación que contienen los objetivos e ideas de proyectos priorizadas para superar los problemas que condicionan y limitan el desarrollo de los municipios, con un presupuesto definido y distribuido en un periodo de tiempo para su ejecución.

Cada sector realiza una selección de las ideas de proyectos las cuales se utilizan para plantear el Plan de Inversión Municipal que es sometido a validación de la representación de la sociedad civil del municipio y posteriormente socializado y aprobado en Cabildo Abierto para después enviarlo para someterlo al Sistema Nacional de Planificación e Inversión Pública (SNIP) para ser incluidos en el presupuesto nacional.

Si se parte de definir que los Planes Municipales de Desarrollo son instrumentos de planificación que contienen los objetivos e ideas de proyectos priorizados para superar los problemas que condicionan y limitan el desarrollo de los municipios se requeriría de un procedimiento participativo y coordinado entre los municipios y las autoridades locales, donde se definan una serie de acciones conducidas objetivamente.

Para realizarlo de manera participativa, la Dirección General de Ordenamiento y Desarrollo Territorial ha elaborado las siguientes actividades:

- Introducción y Apertura del Proceso del PMD y Asignación de Equipos de Investigación para el Diagnóstico por Ejes Temáticos.
- Redescubrimiento Municipal
- Diagnóstico por Ejes Temáticos / Análisis FODA del Municipio y de la Gestión Municipal.
- Consolidación y Validación del Diagnóstico
- Visión, Misión y Líneas de Acción
- Objetivos y Proyectos
- Matriz de Priorización de Proyectos
- Matriz de Programación de la Inversión y Fichas de Proyectos según SNIP
- Difusión del PMD

Marco Legal de los Planes Municipales de Desarrollo

El marco jurídico y normativo de referencia del Plan Municipal de Desarrollo está establecido en:

- La Constitución de la República Dominicana.
- Ley 498-06 de Planificación e Inversión Pública.
- Ley Orgánica 1-12 de la Estrategia Nacional de Desarrollo 2010-2030.
- Ley 176-07 del Distrito Nacional y los Municipios.
- Objetivos de Desarrollo Sostenible.

La Constitución de la República Dominicana

El Plan Municipal de Desarrollo se enmarca en lo establecido en la Constitución de la República, Art. 241 y 242, el primero referido a la Estrategia Nacional de Desarrollo y el segundo al Plan Nacional Plurianual. Este último establece que el mismo integrará los programas y proyectos a ejecutarse durante su vigencia. Define además, que este plan integrará los planes formulados a nivel municipal, provincial y regional.

Ley del Sistema Nacional de Planificación e Inversión Pública (498-06)

La Ley de Planificación e Inversión Pública (498-06) y su Reglamento (Dec. No. 493-07), establecen como mecanismo de carácter consultivo en asuntos económicos y sociales a nivel del territorio municipal, provincial y regional, los Consejos de Desarrollo; cuya finalidad es canalizar las demandas de los ciudadanos ante el gobierno central y el gobierno municipal.

En los Consejos estarán representadas las autoridades municipales en la persona del Alcalde, Presidente del Concejo Municipal y los Directores de las Juntas de Distrito Municipal; por la sociedad civil organizada los representantes de asociaciones empresariales, instituciones educativas, gremios profesionales y asociaciones agropecuarias. No obstante esta configuración, el reglamento (Dec. No. 493-07) de la Ley 498-07, en el Párrafo II, con la finalidad de homologar ambos órganos y hacerlo más participativo, establece que en el caso de los Ayuntamientos de los Municipios y el Distrito Nacional, los Consejos de Desarrollo Municipal se corresponden con los Consejos Económico y Social Municipal previstos en el Artículo 252 de la Ley No. 176-07, del Distrito Nacional y los Municipios.

Estrategia Nacional de Desarrollo 2010-2030

El **objetivo 1.1.2** reza: “Impulsar el desarrollo local, provincial y regional, mediante el fortalecimiento de las capacidades de planificación y gestión de los municipios, la participación de los actores sociales y la coordinación con otras instancias del Estado, a fin de potenciar los recursos locales y aprovechar las oportunidades de los mercados globales”. Dentro de este objetivo, en lo referente a la planificación municipal, se destaca en la **línea de acción 1.1.2.1**: “Fortalecer las capacidades técnicas, gerenciales y de planificación de los gobiernos locales para formular y ejecutar políticas públicas de manera articuladas con el Gobierno Central”.

Este mismo objetivo garantiza que esta planificación ser realice de manera participativa cuando estipula en el **la línea de acción 1.1.2.3**: “Establecer mecanismos de participación

permanente y las vías de comunicación entre las autoridades municipales y los habitantes del municipio para promover la permanente participación social activa y responsable en los espacios de consulta y concertación del gobierno local, mediante el desarrollo de una cultura de derechos y deberes de las y los munícipes y el fortalecimiento de las organizaciones comunitarias y representativas de los distintos sectores que interactúan en el municipio, enfatizando las de niños, niñas, adolescentes, jóvenes y mujeres”.

Ley 176-07 del Distrito Nacional y los Municipios

Establece en su Art. 122 que los Ayuntamientos aprobarán, a iniciativa de las y los síndicos y con participación de la comunidad, planes municipales de desarrollo. Asimismo, el Art. 123 establece que la elaboración, discusión y seguimiento del plan municipal de desarrollo se efectuará por el Consejo Económico y Social Municipal o Consejo de Desarrollo Municipal, del que formarán parte representantes de la comunidad.

El artículo 122 de la citada Ley establece los fines que se persiguen con la formulación de Planes Municipales de Desarrollo, a saber:

- Lograr una utilización e inversión adecuada de los recursos municipales para impulsar su desarrollo integral, equitativo y sostenible.
- Brindar una oportuna y eficiente atención a las necesidades básicas de la comunidad, y
- Lograr un ordenamiento racional e integral del territorio municipal.

La coordinación técnica desde el Ayuntamiento para el proceso de Planificación Municipal vinculado al Plan Municipal de Desarrollo se realiza mediante la Oficina Municipal de Planificación y Programación (OMPP) en sinergia con la Oficina de Planeamiento Urbano, cada una con las funciones específicas que les asigna la Ley 176-07.

Objetivos de Desarrollo Sostenible

Estos Objetivos Mundiales u Objetivos de Desarrollo Sostenible tal y como ha sido señalado por la Organización de Naciones Unidas: “establecieron objetivos medibles, acordados universalmente, sobre la erradicación de la extrema pobreza y el hambre, la prevención de las enfermedades mortales pero tratables, y la ampliación de las oportunidades educacionales de todos los niños, entre otros imperativos del desarrollo... Constituyen la nueva agenda para el desarrollo incluye a todos los países, promueve sociedades pacíficas e inclusivas y mejores empleos, y responde a los desafíos ambientales de nuestra era”.

Por lo tanto, son objetivos transversales a todos los procesos de planificación, en cualquier país del mundo y en cualquiera de sus niveles.

RESOLUCIÓN MUNICIPAL APROBANDO EL PMD

Palabras Del Alcalde



El municipio de El Seíbo, Terminó a principio de este año 2016 su Plan Municipal de Desarrollo para el período 2016-2020 como resultado de un proceso participativo, en donde sus hombres y mujeres diseñaron el municipio que desean y quiere vivir. En coherencia con este importante plan y acorde con lo establecido por la ley 176-07 del Distrito y los Municipios, el ayuntamiento municipal de El Seíbo en conjunto con la Dirección General de Ordenamiento y Desarrollo Territorial se complace en presentar el Plan Municipal de Desarrollo 2016-2020.

Este plan es una respuesta contundente y precisa del ayuntamiento a las prioridades de desarrollo identificadas por sus munícipes y al mismo tiempo un compromiso en ejercer sus competencias municipales, apegados a los principales intereses colectivos.

Para la formulación del PMD se contó con la participación activa de los actores sociales del municipio, de instituciones públicas y privadas que hicieron grandes e importantes aportes.

Desde el ayuntamiento agradecemos la participación activa y desinteresada de todos y todas los que se han involucrado en la formulación de este plan, les aseguro poner en marcha el fiel cumplimiento de los proyectos propuesto y que el vitalizante poder de Cristo los acompañes siempre

Lic. Geraldo Alfredo Casanova Jiménez
Alcalde Municipal

Miembros de la Gestión Municipal

Lic. Geraldo Alfredo Casanova Jiménez

Alcalde

Licda. María Elisa Ávila de la Cruz de King

Vice-Alcalde

Ing. Bernardo Jiménez Robles

Presidente de la Sala Capitular

Licda. Lidia De Padua Jiménez De Constanzo

Vicepresidenta de la Sala Capitular

Regidores

Sr. Bartolo Mercedes Ramos

Sr. Carlos Núñez

Lic. Víctor Enríquez Mariñez

Ing. José Celestino Suar

Sr. Elías José Pastor P. Peguero

Licda. Juana María Guzmán Días

Lic. Héctor Bienvenido Rivera Guzmán



Consejo de Desarrollo Municipal

Marino Rivera Mota
Dr. Daniel Polanco
**Asociación Empresarial,
Cámara Comercio y producción**

Ramón Antonio Solano
Elisandro Antonio Javalera
Educación Superior o más Alto Nivel Escolar

Bartolo Quezada
Domingo Pimentel
Gremios y Sindicatos

Agustín Tejada Alvarado
Víctor Rolando Peguero
Asoc. De Agricultores / Asoc. De Regantes

Julio Ulises de Beras Santana
Rubén Augusto Santana Santana
Asoc. Pecuaria

Reynaldo Mercedes Rondón
María Altagracia Cotes
Iglesias

Ana Celia Rambaldez C.
Juana Fráncica Contreras
Juntas de Vecinos

Tirso Julio Patín de la Cruz,
Cesar Espinal Ramos
ONG,S / Mancomunidades


Julio Febles
Julia Villafaña Santana
**Centro de Madres/ Asoc. De Ayuda Mutua /
Asoc. Comunitaria**

Rubén Darío Castro
Tirso F. Pontien Ramos
Cooperativas

Jesús Severino Medina
Jonathan R. Mejía Sosa
**Clubes Deportivos / Fundaciones
Culturales**

Felipe Carela Naranjo
Juana Rodríguez Rodríguez
Personas con Discapacidad





Solidario, productor, Agradable
Emprendedor, Hospitalario,
Trabajador, Amable,
Independiente, Entusiasta,
Positivo, Hermano, Parlanchín,
Ingeniosos, Creativo,
Conservador
Ganadero.



Visión Municipal

Un municipio que promueve la educación asegurando la formación técnica y profesional alineada a la demanda laboral, que preserva el medio ambiente, que fomenta la cultura y el deporte así como sus valores tradicionales, reconocido por la competitividad y la capacidad de su producción agropecuaria y que explota el potencial ecoturístico del municipio, que fortalece las PyMES en sectores prometedores, apegado al respeto de las leyes y con un sistema de servicios básicos adecuados

The image shows the exterior of a municipal building. The building has a white facade with a red horizontal band across the upper level. The word "AYUNTAMIENTO" is written in gold letters on the white facade, flanked by two gold crests. The building has large windows and a covered entrance area supported by columns. The sky is blue with white clouds.

AYUNTAMIENTO

Misión Municipal

Implementar una gestión administrativa, que este a tono con los principios y normas que la ley establece, y así lograr satisfacer los propósitos y aspiraciones de las comunidades.

Diagnostico Municipal



PROVINCIA	El Seibo
MUNICIPIO	Santa Cruz Del Seibo
DISTRITOS MUNICIPALES	San Francisco-Vicentillo Santa Lucía y Pedro Sánchez
SUPERFICIE	1,344.62
POBLACIÓN	66, 867 Hab
DENSIDAD POBLACIONAL	49.73 hab/km2
POBLACIÓN RURAL	POBLACIÓN URBANA:
35,445	31,422
MUJERES: 30,591	HOMBRES: 36,276
PRESUPUESTO ANUAL MUNICIPAL	358,350.000.00,

CONTEXTO PROVINCIAL

La Provincia El Seibo está situada en la región del Yuma, su municipio cabecera es El Seibo tiene una extensión de 1,788.41 kilómetros cuadrados. Limita al norte con el océano Atlántico, al este con La Altagracia, al sur con La Romana y San Pedro de Macorís y al oeste con Hato Mayor, al Oeste. Esta provincia es la número 08.

Fue convertido en provincia por medio de la Constitución del 6 de noviembre de 1844, mediante el decreto No. 14, en la primera división territorial. En 1956 mediante ley general de división territorial No. 4400 redefine su composición como provincia, la misma está constituida por 2 municipios, 5 distritos municipales, 19 secciones, 337 parajes, 47 barrios y 67 sub-barrios.

De acuerdo al último Censo Nacional de Población y Vivienda, a diciembre 2010 en la Provincia había una población de 87,680 personas, con una densidad poblacional de 49 hab. /km². En el cuadro siguiente se muestra las distintas divisiones de la provincia y la población de cada una de estas, datos tomado del IX censo nacional de población y vivienda.

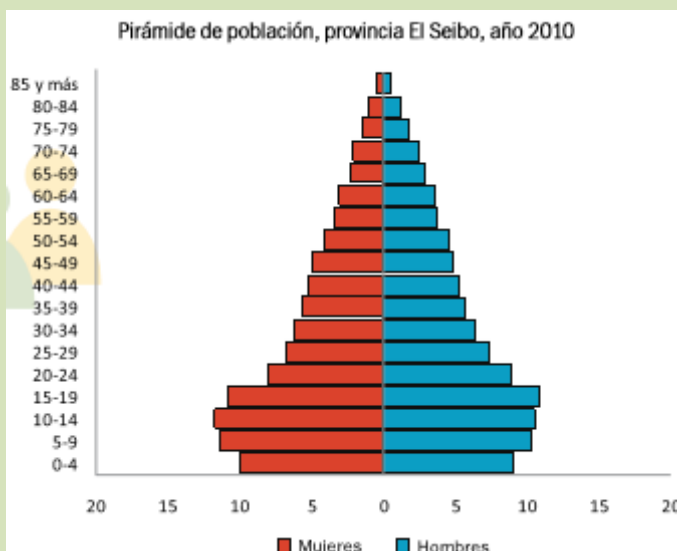
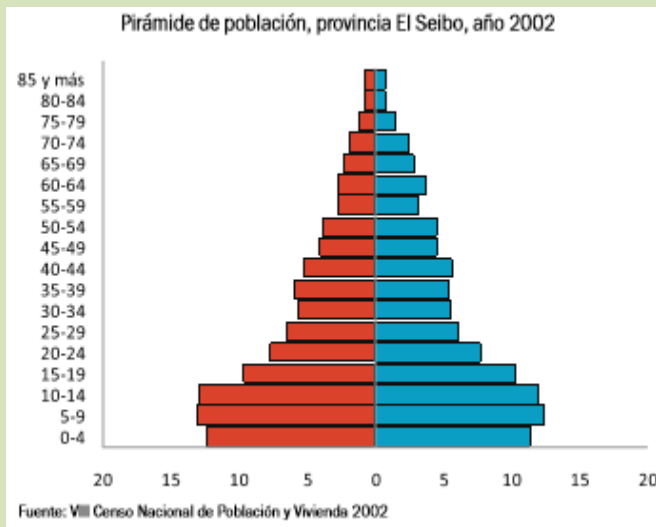
Municipios y distritos municipales	Provincia	
	Total	Menores de 5 años
Total	87,680	8,362
El Seibo	66,867	6,351
El Seibo ¹	46,285	4,276
Pedro Sánchez (D.M.)	4,245	382
San Francisco-Vicentillo (D.M.)	4,595	395
Santa Lucía (D.M.)	11,742	1,298
Miches	20,813	2,011
Miches ¹	10,152	1,002
El Cedro (D.M.)	7,539	718
La Gina (D.M.)	3,122	291

¹Corresponde al área del municipio, donde no se contemplan los distritos municipales
Fuente: IX Censo Nacional de Población y Vivienda 2010

La población de la República Dominicana ha venido experimentando una disminución en su ritmo de crecimiento, situándose en 1.21% siendo El Seibo una de las provincias con un crecimiento negativo durante los ocho años que precedieron al IX Censo Nacional de Población y Vivienda 2010, pasando de una

población en 2002 de 89,261 habitantes a 87,680 habitantes en 2010, con una tasa de decrecimiento media anual de -0.220 por ciento.

En la ilustración que se muestra a continuación se evidencia el decrecimiento intercensal de la provincia de El Seibo:



Cuando hacemos la comparación de las pirámides de población del año 2002 con la del 2010, se puede constatar el cambio en la estructura por edad y por sexo de la población de El Seibo. Es evidente que para el año 2002 los menores de 15 años representaban el 37% de los pobladores de El Seibo, y para el año 2010 eran el 32%. Esto es la razón de que la pirámide es más angosta en la base para el año 2010.

Provincia de El Seibo: Su fundación data desde los tiempos de la Colonia. Fue fundada por Juan de Esquivel en 1506 durante el Gobierno de Fray Nicolás de Ovando. En sus inicios era una villa, llamada Santa Cruz del Seibo o Hicayagua. El título de villa lo obtuvo el 7 de diciembre de 1508. Por privilegio real enviado desde Sevilla, se le concedió además un escudo de armas.

Para el 1588 era una de las parroquias que existía en la isla. El 7 de noviembre de 1808, en época de la reconquista, se escenificó la batalla de Palo Hincado en las cercanías del poblado del Seibo.

Este territorio fue convertido en provincia mediante la Constitución del 6 de noviembre de 1844. Mediante el decreto No. 14, en la primera división territorial es uno de los primeros cinco departamentos en que se encontraba dividido el país.

En 1956, la Ley General de División Territorial No. 4400 redefine su composición como provincia. El 12 de mayo de 1984 mediante Ley No. 245 le son segregados los municipios Sabana de la Mar y El Valle, para crear la provincia Hato Mayor.

Relieve

Sistema montañoso: la sierra El Seíbo cuya formación geológica pertenece al Cretáceo, con rocas ígneas es un ramal de la cordillera Oriental. En ella se encuentra la cueva de La Chiva con manifestaciones de arte rupestre en su interior.

Elevaciones: Loma Vieja 736m., El Cabao con 500m., Los Copeyes con 696m., La Mireya con 522m., El Corozo con 634m.

Recurso minero

Rocas volcánicas, calizas.

Hidrografía

Ríos: son ríos de corto curso, entre los que sobresalen el Chavón, Soco, Yavón, Cibao, Magarin, Anamá, Guaiquía, Seíbo, Jayán, Yeguada, Jovero, Cuarón, Nisibón, Coamo, Cedro y Huma.

Lagunas: Redonda y Limón que han sido declaradas reserva científica.

Clima:

Húmedo sub-tropical y muy húmedo de bosque; registra una temperatura media anual 25.5°C y una precipitación media anual de 1,385.4 mm.

Área protegida

En el año 2004 se aprobó una nueva Ley Sectorial sobre las Áreas protegidas, Ley 202-04, según la cual la provincia modifica las áreas definidas por la Ley 64-00.

Laguna Redonda y Limón - 71.56 KM²



Bahía La Gina - 20.76 KM²



Carretera El Seibo – Miches - 46.41 KM²



Fuente: Secretaría de Estado de Medio Ambiente y Recursos Naturales.

CONTEXTO HISTÓRICO Y GEOGRÁFICO DEL MUNICIPIO DE EL SEIBO

☀ Datos geográficos:

El Municipio de Santa Cruz de El Seibo es la capital de la provincia El Seibo, situado en el centro de la Provincia. Forma parte de la Región VIII - Yuma. Con una extensión territorial de: 1,344.62 km², su población según el censo nacional al 2010 es de: 46,285 habitantes, Densidad poblacional: 49.73 hab/km², con 36,276 hombres y 30,591 mujeres.



Este Municipio limita al Oeste con el Municipios de Hato Mayor, al Sur con los Municipios de Ramón Santana y Guaymate, al Norte con el Municipio de Miches, y al Este con el Municipio de Higüey.

Este pueblo fue elevado a municipio mediante Decreto No. 14 del 24 de diciembre de 1844, para más luego ser ratificada por la Constitución Dominicana, 40c de 9 del mes junio del año 1845.

División político-administrativa

En la Zona urbana el municipio de El Seibo cuentan con 21 barrio los cuales son: El Rincón, Los Cajules, Las Quinientas, Urb. Hermanos Otto Duverge, Los Hoyitos, Buenos Aires, Capotillo, El Retiro, La Manisera, Centro del Pueblo, Ginandiana, Canta los Macos, Mirador der Sur, El Matadero, Villa Guerrero, Nueva Villa Guerrero, Loma de los Chivos, Colinas de Don Guillermo, Ensanche Palo Hincado o Blanco y Cañada Francisca.

También dentro de su composición cuenta con tres Distrito Municipales: Pedro Sánchez con una población de 4,245 habitantes, San Francisco Vicentillo con 4,595 habitantes y Santa Lucía con 11,742 habitantes.

Entorno regional

El municipio de El Seíbo, tiene sus relaciones directa con los municipios de Miches, Hato Mayor del Rey, Higuey, la Romana y San Pedro de Macorís, tanto territorial como conectividad vial, la carretera del Seíbo conecta por la autopista con: San Pedro de Macorís-Hato Mayor-Seíbo-Miches-Romana-Higuey, también en asuntos comerciales, laborales y de servicios, por la cercanía y características comunes que tenemos desde los tiempo de división y creación de los mismo.

Miches: la relación que mantiene El Seíbo con este Municipio es, comercial y gastronómica, ejemplo: en la Pesca, mariscos, además los munícipes de Miches se trasladan a El Seíbo a comercializar sus productos, en conexión vial y turística.

Hato Mayor del Rey: la relación con este municipio es directa y estrecha en los temas de educación, comunicación vial, la Oficina de Registro de Titula que utilizan los hateros tiene asiento en el municipio de El Seíbo, en algunas entidades bancarias, por ejemplo: el Banco Agrícola, mantienen una relación comercial, laboral ya que ambos municipios intercambian sus productos entre ellos mismos.

Higuey: este municipio le provee varias fuente de empleo a los munícipes de El Seíbo, los mismo se trasladan a diario en busca de una mejor vida y oportunidad de crecer, estos municipios mantienen una relación vial y de producción agrícolas debido a que algunos productos seibanos, son exhibido y vendidos en el mercado de Higuey.

La romana: la mayor relación entre El Seíbo y La Romana es comercial y agrícola, esta relación data de varios años, la caña que se produce en el municipio del El Seibo es trasladada hacia el Central Romana, otra relación que mantienen es educativa, vial, laboral por el potencial turístico (líneas hoteleras) de esa zona, entre otras.

San Pedro de Macorís: la mayoría de los estudiantes de El Seibo que han alcanzado educación media se trasladan a este municipio para seguir los estudios profesionales, relación laboral, además se comercializan productos agrícolas y agropecuarios, y la extensión de la Dirección de Pasaporte está ubicada en SPM por lo que los munícipes del Seibo se trasladan al mismo para adquirir dicho documento.

La siguiente tabla muestra según el último censo 2010, la población de los municipios o pueblos con los que El Seibo guarda relaciona, además la cantidad de habitantes de cada uno.

N°	Municipio	Población	Superficie	Habitantes
		Total	km ²	km ²
1	Santa Cruz del Seíbo	66,867	1,344.33	49.74
2	Miches	20,813	422.67	49.24

3	Higüey	251,243	2,017.3	125
4	La Romana	139,671	272.2	513
5	San Pedro de Macorís	195,307	146.7	1,331

De los municipios antes mencionados, los que representan una oportunidad de desarrollo para el municipio de El Seibo son Miches por su cercanía y sus potenciales turísticos e Higüey por ser un municipio con alto potencial de Desarrollo. Por otro lado la Romana presentan una problemática que afecta al municipio por su gran producción de caña, ha disminuido el crecimiento poblacional de Seibo situación que afecta de manera directa ya que nuestro municipio tampoco se beneficia con las producciones.

A pesar de que El Seibo es uno de los municipio de mayor antigüedad de la República Dominicana, a la fecha el mismo depende de otros municipios para realizar trámites en instituciones públicas como es el caso de la Dirección general de Pasaporte, tesorería, Ministerio de Industria y Comercio y Obras Públicas, ya que se carece de oficinas y/o representantes de las mismas para suplir de los servicios que ofrecen.

Los munícipes se trasladan a trabajar por costumbre a San Pedro de Macorís por su desarrollo y cercanía a la Ciudad de Santo Domingo.

Antecedentes históricos

Su fundación data desde los tiempos de la Colonia. Fue fundada por Juan de Esquivel en 1506, durante el Gobierno de Fray Nicolás de Ovando. En sus inicios era una villa, llamada Santa Cruz del Seibo o Hicayagua. El título de Villa lo obtuvo el 7 de diciembre de 1508. Por privilegio real enviado desde Sevilla, se le concedió además un escudo de armas.

Para el 1588 era una de las parroquias que existía en la isla. El 7 de noviembre de 1808 en época de la reconquista se escenificó la batalla de Palo Hincado, en las cercanías del poblado del Seibo.

El nombre de Santa Cruz de El Seibo, es tomado de la costumbre española se coloca en los puntos cardinales la Cruz de Cristo, como protección contra los males. Aún se conserva una Cruz llamada Asomante, en el Sector Oeste del municipio El Seibo. El nombre de Seibo, se debe a un jefe tribal de raza taína, que era llamado Seebo. Este Seebo era una especie de Subcacique, sujeto a las disposiciones del Cacique de Higüey llamado Cayacoha.

Un hecho relevante para la consecución de los intereses españoles, sucedió en Hidalgo villa de Santa Cruz de Hicayagua, en época de la reconquista: la Batalla de Palo Hincado. Esta batalla se escenificó en lo que es hoy el kilómetro 3.5, de la carretera El Seibo-Hato Mayor, el 7 de noviembre de 1808, se enfrentaron las tropas de Napoleón Bonaparte, Emperador Francés, y un ejército de Criollos al mando del General Juan Sánchez Ramírez, quien antes de ir al fragor de la batalla, arengó a sus soldados y campesinos con la siguiente frase:

«...pena de la vida al soldado que volviere la cara atrás; pena de la vida al tambor que tocare retirada. Pena de la vida al oficial que lo mandare; aunque sea yo mismo: Juan Sánchez Ramírez.»

El Seíbo fue convertido en provincia por medio de la Constitución del 6 de noviembre de 1844, mediante el decreto N° 14, en la primera división territorial, es uno de los primeros cinco departamentos en que se encontraba dividido el país.

En 1956 mediante ley general de división territorial N.º 4400 redefine su composición como provincia. El 12 de mayo de 1984 mediante Ley N.º 245 le son segregados los municipios de Hato Mayor, Sabana de la Mar y El Valle, para crear la provincia Hato Mayor.

EJE-1 ESTADO SOCIAL DEMOCRÁTICO DE DERECHO

GOBERNABILIDAD LOCAL

El actual Alcalde del Municipio de El Seíbo es Lic. Geraldo Alfredo Casanova Jiménez, el cual milita por el Partido de la Liberación Dominicana (PLD), ocupando la Vice-Alcaldía la Licda. María Elisa Ávila de la Cruz, quien pertenece al (BIS).

Este Ayuntamiento cuenta con 9 Regidores, 7 hombres y 2 mujeres, entre ellos el Ing. Bernardo Jiménez (Presidente del Consejo de Regidores), Lic. Víctor Mariñez, Lic. Lidia de Padua, José Elías Peguero, José Núñez, José Mercedes, Juana María Guzmán, Licdo. José Celestino Suarez y Lic. Héctor Riveras Guzmán.

Para el año 2015 el monto del presupuesto es de **RD\$120, 000,000.00** de este monto **RD\$2, 111,335.30** fueron recaudos en Hipotecas, Registro Civil, Certificados, arrendamientos de solares y recolección de desechos sólidos.

Entre los mecanismos de rendición de cuenta que utiliza el Ayuntamiento se encuentran: Pagina Web, Memorial anual, y llega a los munícipes con un nivel aceptable, recientemente se creó la Oficina Municipal de Planificación y Programación (OMPP), además hemos estado implementando el Presupuesto Participativo y la población ha sido beneficiada con construcción de aceras y contenes, caminos vecinales, clubes deportivos entre otros. La empleomanía nominal del Ayuntamiento asciende a 605 Empleados.

Las instituciones de Gobierno Central que tienen presencia en el Municipio son: el MAP, industria y Comercio (PyMES), OPM, MM, MINIERD, Ministerio de Deporte, Ministerio de Cultura, Ministerio de Agricultura y Junta municipal Agropecuaria entre otras. Tiene relación con FEDOMU, quien se encarga de dar las capacitaciones y asistencias técnicas a los Ayuntamientos y al Alcalde en turno, cuenta con una red de Agencia de Desarrollo Económico Local, con este mismo tema enfatizado en el movimiento Latino Americano, un Pueblo, un Producto de Origen Japonés auspiciado por la JICA.

Los Actores más Relevante de la Sociedad Civil del Municipio son: Cámara de Comercio, Banca Alfredo Sport (Banquero), Asociación de Ganaderos.

Este Ayuntamiento no cuenta con ninguna Asociación o Mancomunidad con otros Municipio.

POBLACIÓN

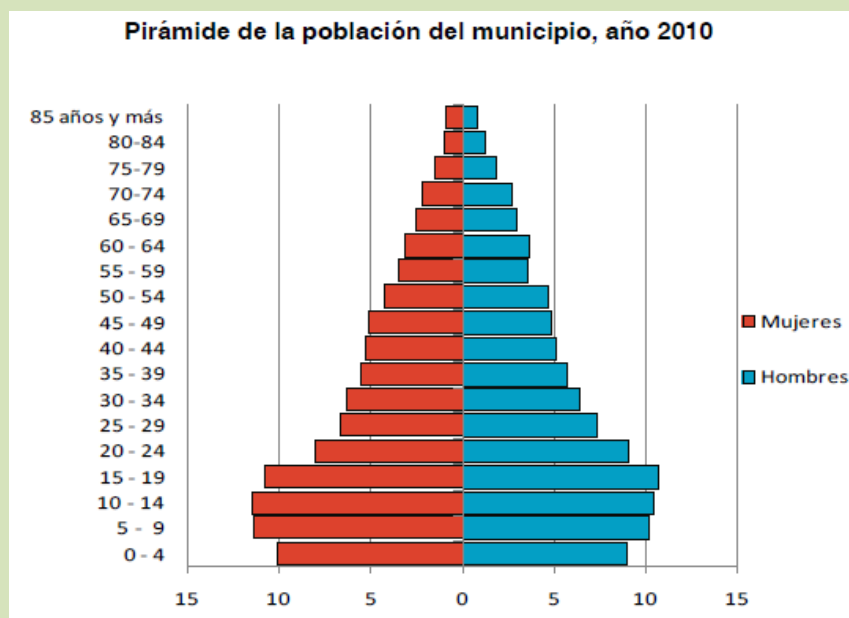
La cantidad de habitantes del municipio según el último censo nacional es de 66,876 habitantes Ocupa el 76.26% de la cantidad en la provincia, por km² la cantidad de habitante es 1,344, repartido de la siguiente manera.

Tabla de Población del Municipio y Distrito por Sexo, año 2010

Municipio y distrito municipales	Sexo		Total
	M	F	
El Seíbo	24,787	21,498	46,286
Pedro Sánchez(DM)	2,377	1,868	4,245
San Francisco-V (DM)	2,586	2,009	4,595
Santa Lucia (DM)	6,526	5,216	11,742
TOTAL	36,276	30,591	66,867

Fuente: IX Censo Nacional de Población y Vivienda 2010

Según el último censo nacional de población y vivienda, la evolución de la población por sexo y por edades es como se muestra en el grafico siguiente:



INDICADORES DE POBLACIÓN POR EDAD	VALORES
Mayores de 65 años por cada 100 menores de 15 años	28.5
Menores de 5 años por cada 100 mujeres en edad fértil	43.4
Población residente nacida en el extranjero	7,531
Población residente nacida en otro municipio (inmigrantes internos)	10,679
Crecimiento intercensal de la población 2002 -2010 (%)	-1.8

Fuente: ITESM – IDR, Julio 2015, con información del Censo ONE/MEPYD, 2010.

INDICADORES DE POBREZA

Hogares y Personas pobres según censo 2010

Provincia/ Municipios	POBREZA GENERAL						POBREZA EXTREMA					
	Urbana		Rural		T. Pais		Urbana		Rural		T. Pais	
	%	Absoluto	%	Absoluto	%	Absoluto	%	Absoluto	%	Absoluto	%	Absoluto
El Seibo	55.0	6,923	85.8	11,260	70.7	18,183	20.5	2,573	44.7	5,865	32.8	8,438
Santa Cruz del Seibo	53.7	4,725	89.0	9,747	73.3	14,472	21.9	1,928	49.0	5,365	36.9	7,293
Miches	58.2	2,198	69.6	1,513	62.3	3,711	17.1	645	23.0	500	19.2	1,145

Según el IX censo nacional de población y vivienda del 2010, el porcentaje de hogares pobres del municipio Santa Cruz del Seibo es; 53.7% en la zona rural y 89.0% en la zona urbana, mientras que la pobreza extrema es; 21.9% en la zona rural y 49.0% en la zona urbana. Lo que comparado con el promedio provincial y el promedio nacional está por debajo, Por lo que claramente se identifica la necesidad de inversión en la zona urbana, tanto en el municipio Santa Cruz del Seibo, como en el municipio Miches.

A pesar de esto y como muestra la siguiente tabla los niveles de pobreza en la provincia el Seibo han disminuido algunos puntos porcentuales, no obstante es insuficientes debido a que el índice de pobreza sigue siendo bastante alto.

Indicador	1993	2002	2010
Taza de pobreza	92.3	78.9	70.7
Rankin	3ro.	5to.	5to.

En el Municipio existe una población extranjera de aproximadamente 7,531 personas, en su mayoría de procedencia haitiana, la cual está concentrada principalmente en la zona rural.

El municipio cuenta con el apoyo del Programa de la Vice Presidencia Progresando con Solidaridad (PROSOLI), con apoyo a Infantes, niños, niñas y adolescentes, mujeres, envejecientes, población pobre, etc., atención a embarazo en adolescentes y a niños y ancianos desnutridos.

Recientemente fue inaugurada una guardería infantil, que brindara apoyo a padres y madre con sus hijos en condiciones de vulnerabilidad.

El ayuntamiento no cuenta con una unidad que trabaje en beneficio de la población vulnerable.

PROGRAMAS DE SUBSIDIOS SOCIALES

El Programa Progresando con Solidaridad (PROSOLI) ha estado brindando subsidios sociales a la provincia el Seibo en diferentes áreas, integrando las transferencias monetarias condicionadas, acompañamiento socioeducativo y vinculación con programas y servicios, articulados en intervenciones que se fundamentan en siete líneas de acción o componentes: Identificación, Salud Integral, Educación, Formación Humana y Conciencia Social; Seguridad Alimentaria, Nutrición y Generación de Ingresos; Habitabilidad y Protección al Medio Ambiente; Acceso a las Tecnologías de la Información y Comunicación (TIC) y Reducción de la Brecha Digital.

Visión Mundial, mantiene subsidios con este municipio apadrinado estudiantes de muy bajo recursos económicos

Cantidad de Hogares Beneficiarios del Programa Solidaridad (Provincia)

Subsidios	Hogares	Montos
Comer es Primero (CEP)	10,624	RD\$8,764,800
Incentivo a La Atención Escolar (ILAE)	3,391	RD\$2,169,000
Bono Escolar Estudiante Progreso (BEEP)	1,283	RD\$1,841,000
Subsidio focalizado BONOGAS	11,908	RD\$2,715,024
Subsidio focalizado BONOLUZ	4,987	RD\$2,013,775

Fuente: Boletín Estadístico PROSOLI (Julio - Septiembre 2015)

En el Centro de Capacitación y Producción Progresando de El Seibo en el área de capacitación técnico vocacional, el Despacho ha impartido 250 acciones formativas las cuales han sido en las áreas de repostería, belleza, informática, reparación y construcción de inversores, modelado en arcilla, producción de hortalizas, contabilidad, primeros auxilios, elaboración de productos de limpieza y aseo personal, enfermería, horticultura, joyería artesanal, artes naturales en jícara de coco y pendón de caña.



CATASTRO

El ayuntamiento cuenta con una oficina de catastro municipal, con sede en la ciudad de Santa Cruz del Seibo, con competencia sobre las provincias de El Seibo

y Hato Mayor, la cual es responsable del Registro de los derechos reales inmobiliarios dentro de sus localidades.

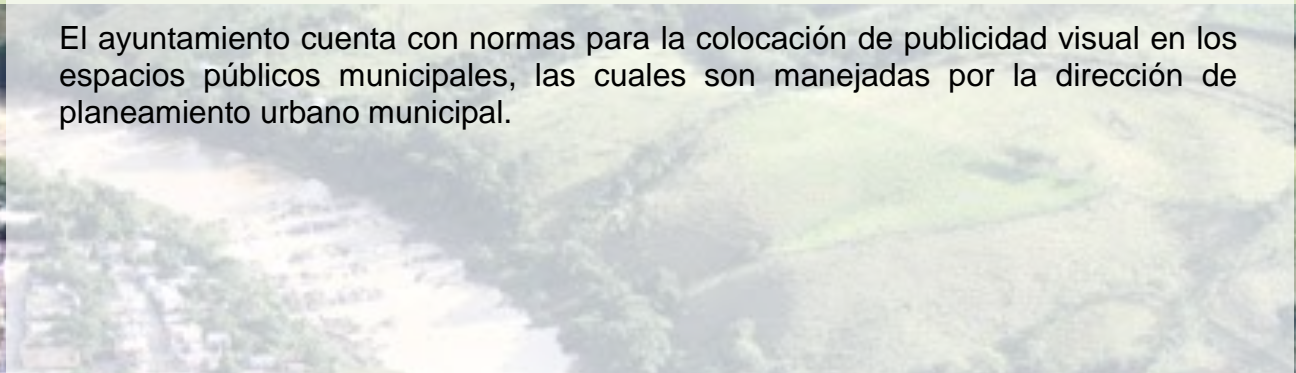
ORDENAMIENTO TERRITORIAL

El ayuntamiento cuenta con la unidad de planeamiento urbano; la cual tiene entre sus funciones el cobro de los arbitrios relacionados con la construcción y aplicación de las normativas existentes en materia de ordenamiento territorial para determinadas obras. Desde esta unidad también se ha realizado estudios sobre levantamiento de uso de suelo, realizado por firma reconocida como Cartografía y Encuesta Ruiz, documento que queda de insumo para la toma de decisiones en el tema de uso de suelo del municipio.

Una de las principales necesidades de la unidad de planeamiento urbano es el suministro de equipos tecnológicos.

El uso de suelo en el municipio está distribuido en agrícola, industrial y vivienda; aunque no existe ninguna normativa relacionada con este tema.

El ayuntamiento cuenta con normas para la colocación de publicidad visual en los espacios públicos municipales, las cuales son manejadas por la dirección de planeamiento urbano municipal.



ORNATO, PLAZAS, PARQUES Y ESPACIOS PÚBLICOS

El Seíbo es uno de los pueblos más ricos en los aspectos históricos y culturales. Es tierra de leyendas y héroes, de donde han surgido grandes personalidades que han dado brillo y esplendor a la cultura y a la historia del país.



En el municipio existe ordenanza declarando áreas y edificaciones como patrimonio arquitectónico por la gran cantidad de monumentos y construcciones coloniales como son:

1 **Monumento Parque de Los Cañones**, erigido en honor a la batalla de Palo Hincado, situado en el mismo centro de la ciudad, y en donde está escrita la famosa arenga hecha por el héroe de esa batalla Juan Sánchez Ramírez. "Pena de la vida al que volviere la cara atrás. Pena de la vida al tambor que tocare retirada.

2 **Iglesia Santa Cruz**, construida por los españoles en la época de la Colonia, declarada Patrimonio Cultural de la Humanidad y una de las diez primeras iglesias de América.



3- **Monumento a la Batalla de Palo Hincado**, erigido en un lugar aproximado donde se escenificó esta importante batalla, donde el ejército Napoleónico comandado por Ferrand calló abatido, está situado a las afueras de la ciudad, en el km. 2½ de la carretera Seíbo-Hato Mayo, demarcación del municipio.

4- **Cruz de Asomante**, este monumento representa la Religiosidad Seibana, representado por el símbolo espiritual de esta ciudad como es la Cruz, está situada en los altos del barrio Los Hoyitos, por donde era la antigua entrada a la misma.

5- **Centro de la Cultura**, actualmente en construcción, y en donde se está rescatando la antigua cárcel pública, construida en la época de Trujillo, y que era utilizada como centro de tortura en esa época, para convertirla en museos y escuelas de artes, está situada en la parte más alta de la ciudad, desde donde se puede apreciar los bellos paisajes que rodean la ciudad.

En El Seíbo se conservan algunas construcciones con arquitecturas Victoriana, y también se conservan construcciones que escenifican la arquitectura Árabe, combinadas con construcciones modernas. La única problemáticas relacionadas que existen en el municipio a las propiedades picas es en algunos casos la falta de títulos y por otro lado las operaciones de mantenimiento de las infraestructuras.

SANEAMIENTO, LIMPIEZA y ORNATO

El servicio de limpieza del Municipio es realizados por el Ayuntamientos Municipal, teniendo serias dificultades en las recogidas de las basuras por la falta de recursos adecuados que permita la compra de los equipos necesarios que demanda la población.

El servicio de eliminación de residuos sólidos, su destino final luego que el camión asignado por el Ayuntamiento Municipal recolecta en las principales vías y casa por casa en algunos sectores son depositados en el vertederos ubicado a la salida de la ciudad, estés vertedero confronta serias dificultades que los hace parcialmente inoperante, lo que genera un alto nivel de contaminación ambiental, por lo que se necesita mayor inversión para disminuir lo más posible el impacto negativo al medioambiente.

Según datos levantados en este mismo orden, la eliminación de los desechos sólidos el 41.8% de los hogares dispone de los servicios de la alcaldía. Y la quema de basura es la segunda forma más frecuente, con el 41.1% de los hogares que realiza dicha práctica.

El servicio de Ornato del Municipio de El Seíbo es efectuado por el Ayuntamiento Municipal, pero la falta de recursos para dicha labor no permite realizar un trabajo eficiente que pueda presentar la ciudad adecuadamente.

MERCADO

El Seíbo cuenta con un mercado municipal localizado en la intersección de las Calles Nuestra Señora del Rosario, la Asomante y la Sánchez, en el centro del municipio, el mismo no posee suficientes mesas para que los vendedores exhiban sus productos y lo mantengan lo más higiénicamente posible, tampoco cuentan con las condiciones de espacio necesario y solo venden algunos productores los cuales no son suficiente para dinamizar las ventas de los productos, esta dificultad debido a su posicionamiento. Existen un sin número de problemática que afecta el desenvolvimiento del mercado local, y es el hecho de que el día de mercado es un caos en el tránsito, y en todas las actividades que se realizan en el municipio y esto dificulta la comercialización de los vendedores. A pesar de todas estas complicaciones, se carece de programa que busque la reubicación y/o mejora del mercado.

MATADERO

El municipio Santa Cruz del Seibo posee un matadero municipal, el cual se encuentra en muy malas condiciones, por lo que las autoridades municipales han iniciado un plan para construir uno nuevo fuera del área urbana para reducir la contaminación del medioambiente y el impacto negativo en la salud de los munícipes.



ALUMBRADO PÚBLICO

En este Municipio el extendido eléctrico alcanza todos los sectores, y aunque hay que reemplazar cables en sectores más antiguos por el tiempo que estos tienen operando sin ningún tipo de intervención rigurosa para el cese de estos, este pueblo tiene energía las 24 horas del día, exceptuando el barrio Villa Guerrero que es uno de los barrios más jóvenes y las instalaciones que tienen no son las adecuadas, esto porque los habitantes hacen su propia conexión sin la debida participación de las unidades requerida para estos asuntos.

CEMENTERIOS Y SERVICIOS FÚNEBRES

El municipio Santa Cruz del Seíbo cuenta con un único cementerio en la Calle Libertad comunidad La Higuera, el cual se le ha dado condicionamiento, su suelo no tiene luz, ni vigilancia por lo que no ofrece seguridad para las personas que van a sepultar o a visitar a sus difuntos, el mismo está sobre poblado por lo que amerita la construcción de otro alejado de la ciudad.

Otra de la problemática que presenta el cementerio es que los ciudadanos han tomado las paredes perimetrales de este para hacerla parte de su vivienda.

El camposanto fue construido en una extensión de terreno que no supera las 25 tareas, hace más de 100 años, y desde ese entonces han tenido que edificar los nichos “uno encima de otro”, porque no queda sitio por donde ampliarlo.

El cementerio está rodeado de decenas de viviendas, que incluso comparten las mismas paredes, desde hace varios años.

Esa situación se originó a raíz de la expansión de la población que hoy supera los 87 mil habitantes, de acuerdo al Censo Nacional realizado en el año 2010.

FODA DE LA GESTION MUNICIPAL

FORTALEZA GESTION MUNICIPAL		OPORTUNIDAD GESTION MUNICIPAL
En lo personal		Apoyar a las personas con discapacidad
Alcalde muy dedicado		Gestionar la terminación y equipamiento del Hospital Teófilo Hernández
Solidario		La producción agrícola y económica
Capacitado		
Permisivo		
Institucional		
Comprometida al desarrollo local		
Dedicada al deporte		
Avances de los proyectos		
Empeñada en el empuje del Municipio		
DEBILIDADES		AMENAZAS

GESTION MUNICIPAL		GESTION MUNICIPAL	
Falta vehículo para la recogida de basura		Enfermedades por contaminación	
Falta de apoyo a las distintas instituciones locales		Límite de presupuestos	
No proveen la creación de rampa p/ personas con discapacidad en las Calles locales		La no terminación de proyectos Municipal	

EJE-2 SOCIEDAD CON IGUALDAD DE DERECHOS

EDUCACIÓN

Según el IX Censo de Población y Vivienda, un 76.3% de las población de la provincia sabe leer y escribir, siendo relativamente igual en el municipio Santa Cruz del Seibó con un 75.8%. En la provincia se contabilizó en el año escolar 2012-2013 una matrícula de 24,200 estudiantes, repartidos en 171 centros educativos.



El sector público es predominante en la provincia, agrupando al 93.0% de los centros y al 96.3% de la matrícula estudiantil. La composición por sexo del alumnado indica que un 52.0% corresponde al género masculino y un 48.0% al femenino.

El municipio pertenece a la regional 12 del distrito educativo 03 de El Seibó, y existen 95 centros educativos públicos entre inicial, básico y medio ubicados en su mayoría en el casco urbano del municipio, una estancia infantil y 8 centros educativos privados, la cantidad de estudiante inscrito en dichos planteles es de aproximadamente 15,622 alumnos distribuido en todos los niveles.

La calidad de las edificaciones de los centros educativos públicos se encuentran en buenas condiciones, ya que el mejoramiento y disposición de las mismas es una prioridad de gobierno, sin embargo cabe destacar la escasez de equipamientos en algunos planteles, como pupitres, utensilios de laboratorios y tecnológicos para garantizar mayor calidad en la enseñanza.

Por otro lado es necesaria la construcción de un nuevo liceo en el sector de Villa Guerrero, casco urbano del municipio ya que el que existe esta sobre poblado y a las afueras del pueblo, también es necesaria la construcción de una escuela de 20 aulas en otro sector cercano.

La matrícula por nivel se encuentra repartida de la siguiente manera: un 8.2% para el nivel inicial, un 73.1% para el nivel básico, un 14.0% en el nivel medio y un 4.7% en el nivel adulto.

Población por sexo y nivel educativo alcanzado en el municipio según el último censo nacional

Nivel de instrucción alcanzado	Hombre	Mujer	Total
Nunca asistió a la escuela	5,518	3,317	8,835
Preprimaria	1,899	1,515	3,414
Primaria o básico	18,548	14,826	33,374
Secundaria o media	5,623	5,402	11,025
Universitaria o superior	1,438	2,430	3,868
Total	33,026	27,490	60,516

Fuente: IX Censo Nacional de Población y Vivienda 2010

La Tasa de analfabetismo en la población mayor de 15 años, es de un 21.0 % y de la población joven entre 15 y 24 años es de 9.8% de acuerdo al Ministerio de Educación (MINERD). Al momento el ayuntamiento carece de programas de asistencia o incentivo a la población estudiantil del municipio las asistencias actuales en el tema es el programa QUISQUEYA SOMOS TODOS dirigido por la presidencia a nivel nacional.

Existe en el municipio un centro de educación técnico-vocacional público el cual imparte carreras técnicas enfocada a potenciar la agricultura, también imparten enfermería, costura doméstica, artesanía, tapicería, joyería y el inglés de inmersión subsidiado por la MESCYT.

En El Seíbo no posee extensiones de universidades, los estudiantes universitarios se dirigen a los municipios de Higüey al Centro Universitario Regional del Este (CURE), extensión de la Universidad Autónoma de Santo Domingo (UASD) está ubicada en el kilómetro ½ de la carretera Higüey-Yuma. Y da cobertura a la provincia La Altagracia, El Seíbo, La Romana y San Pedro de Macorís, también se trasladan a San Pedro de Macorís, a la Universidad Central del Este ubicada Ave. Francisco Alberto Caamaño.

Salud

El principal centro de salud del municipio Santa Cruz del Seibo es el Hospital Teófilo Hernández, el cual está presentando grandes dificultades para atender la demanda del municipio, entre las cuales podemos citar:

- Grandes Problemas financieros que limitan el crédito de los suplidores.
- Carece de médicos especialistas de áreas requeridas.
- En el laboratorio no hay reactivo para realizar hemogramas ni otros tipos de análisis, lo que obliga a salir a laboratorios privados a realizarlos.
- Déficit de camas
- Déficit de salas para cirugía, entre otras como:

Poca disponibilidad de alimentos, agua y medicamentos para el suministro a los pacientes.

Por otro lado recientemente fue inaugurado por la Vicepresidencia de la República un Centros de Primer Nivel de Atención de Salud (CPN), el cual prestara atención médica oportuna y de calidad a la población, especialmente a los grupos más vulnerables, como son los beneficiarios del programa Progresando con Solidaridad (Prosoli).

CULTURA E IDENTIDAD

Las principales manifestaciones culturales del municipio que han perdurado hasta la fecha son la corrida de toros, es el único municipio del País que se celebran esta corridas, al estilo Sevillano sin sacrificar al toro, esta actividad cultural es una herencia de los españoles, también están los atabales actividades que marca a los munícipes por el tiempo que se tiene practicando, por otro lado están las fiesta patronales en memoria a Santa Cruz, son celebradas a partir del 01 de mayo en honor a la Santísima Cruz donde se le rinde culto acompañado de unas series de actividades religiosa y culturales.

También cabe resaltar el desfile a caballo otro espectáculo cultural propio de El Seíbo así como los aguinaldos a caballo en noche buena, durante estas festividades se efectúan, juegos populares y presentaciones artísticas, constituyendo El Seíbo el punto de atracción de los pueblos de la región y de Santo Domingo.



Actualmente se construye el Centro de la Cultura, y existe el Club Faro de Hicayagua, desde donde se exhiben las expresiones culturales de la ciudad, a través de charlas, conferencias y fiestas culturales. Esta última institución fue fundada en el año de 1895. Existe en el municipio grupos artísticos de atabales, en la actualidad se celebran concursos de atabales para buscar el relevo de los que tocan las fiestas de palos como comúnmente se le llama. Si se cuenta con Banda de música y un grupo de Batón Ballet de Raíza Medina, siguiendo con este tema contamos con el monumento histórico Palo Hincado.



En el municipio se realizan actividades que realza el sentido cultural como ferias agropecuarias, de producción y desarrollo, así como desfile a caballo en honor al grito de independencia del 25 de febrero estas actividades son patrocinada por el Ministerio de cultura que tiene presencia en el municipio, FUNDASEY y ayuntamiento municipal que cuenta con programas orientado al apoyo en tema culturales





GASTRONOMÍA DEL MUNICIPIO

Nuestra gastronomía tiene un comportamiento parecido que los demás pueblos del país, incluyendo los mariscos y pescados con coco elaborado en el Municipio de Miches por su producción de pescados y mariscos.



El Seíbo es muy famoso por sus dulces, como el de Doña Tula quien tiene renombre internacional, Sus inicios fueron en el año 1986.

También el famoso Mabí Seibano que tiene un posicionamiento tanto a nivel nacional como internacional, este producto está hecho a base de bejuco, el mismo se produce desde el años 1883.



OTROS ASPECTOS DE LA CULTURA DEL MUNICIPIO

Municipes Laboriosos

NOMBRE/APODO	OFICIO/LABOR	ANÉCDOTAS
María Alt. Javier	Hace masita	Les dicen Mamacita
Tilín	Hacía mucha mudanzas	Que las mudanzas eran a la cabeza
Grillo Mercedes	Atabalero	Tocaba atabales en todas las fiestas del mismo nombre
Coleno	Vendía yun yun	Se destacó en esa labor y cuando llegaba a los lugares decía ¿quién fue er que dijo?
Nirin	Rezadora	Conocida como la rezadora en los Velorios
Nalda	La comadrona	Quien realizaba la mayoría de los partos del Municipio
Caridad	Curandera	Curaba el mal de ojo
Juan Lala	Poeta	A todo le realizaba una desima
Chimby	Toca música típica	Una de sus frases es pelando pa, otro chupe

Datos Curiosos

CURIOSIDAD	PARTICULARIDADES
Fiestas de Atabales	Se lleva una fiesta tocando los atabales a cada barrio del municipio, en cada lugar que se paraban a tocar los atabales se celebraba con un sancocho.
Colmado "Lala Lala"	Lugar donde los campesinos se reunían acaballo, era tanta la venta en el Colmado, como lo era fuera con los vendedores informar ya que era mucha la gente que se reunía allí.
Se dice que los Seibanos antes pasados le ponían Zapatos a las vacas, le colocaban el frente del zapato hacia atrás	Con la finalidad de echarla a comer en un conuco sembrado de yuca o de maíz para confundir al dueño del conuco y este creyera que era gente que hacia el daño y que esta iban en la dirección contraria
Colmado de Pirulo	Cuando competían en deporte y ganaba retiro 25, las gentes se volcaban hacia este Colmado a celebrar y ver el juego de Basquetbol.

Frases Celebres

Los seibano macheteros uña larga y pies ligeros

Saco vacío no se para

Hueliendo donde guisan

Le gusta el mango bajito y la castaña pela´

La oveja mansa se chupa su teta y la ajena

Aquí como el chinero pelando pa´que otro chupe

Como el pan chiquito

Como los puerco de Miche (con la teta en la boca y aún siguen gritando)

Tu esta como el chicle comprao´, macao´ y botao´

Debaratao´ como el arroz de \$8

Entre Luca y Juan Mejía

No la eche en saco roto

Ojos que no ven corazón que no siente

El corazón de la ahuyama solo la conoce el cuchillo

Para hablar mentira y comer pecao´ hay que tener mucho cuidao´

LOS MUNICIPES Y SUS VIVENCIAS

Ramón Ant. Casado Días, nació el 18 de noviembre de 1927, se considera como una persona sincera y honesta, siempre al servicio de la gentes, ejemplo de trabajo y sencillez, ha ocupado el puesto de Alcalde en dos ocasiones y en igual oportunidad ha sido Diputado de la Republica, Gobernador de la Provincia, así como varios cargos que ha desempeñado en la administración Pública, es escritor y articulista.

Se le conoce por la lucha en el congreso por la reforma agraria a favor de la Provincia del Seíbo, construcción del Liceo Sergio A. Veras, Arrollo grande, el Cercado, los Cafeces, los Corazones y la construcción de las Oficinas Públicas, en su gestión se construyó las Clínicas Rurales de las Cuchillas, Vicentillo, Pedro Sánchez y los Edificios de Apartamentos de las Quinientas entre otras obras importantes para el Municipio y la Provincia.

Entre los momentos trascendentes que le ha tocado vivir en el Municipio están:

Los momentos del Derrocamiento del Presidente de Juan Boch y la lucha contra el PRD en 1965.

Entre las manifestaciones Culturales que se conservan están: las corridas de Toros, las Fiestas Patronales, y el Carnaval; y entre las que se han perdidos están: las Fiestas de Atabales, el Barcie con Marimba, los corridos al Rio Soco en viernes Santo sin hablar antes de bañarse.

Los lugares simbólicos para la Historia del Municipio, está el Monumento a la batalla de palo Hincado, Colegio el Rosario y la Iglesia Santa Cruz.

Hay munícipes que han dejados su historia en el Municipio como lo es Manuela Diez Jiménez (madre del Padre de la Independencia Dominicana Juan Pablo Duarte y Diez), Pedro Santana, José María Veras y Francisco Casanova.

Si, el Municipio ha experimentados cambios importantes, como la división de la Provincia, que todos sus provincias municipales se han convertido en Provincias.

Tradición que ha pasado de una generación a otra; la Fabrica del Mabí.

Recuerdos algunas personas que para mí han sido celebridades del Municipio, por ejemplo el Sr. Rubén Darío Aybar que hizo el puente para Caciquillo sobre el Rio Zoco y el Sr. Emilio Bobadilla que realizo un badén para cruzar hacia la Romana.

Legado que yo dejo a mi territorio, el Liceo Sergio A. Veras, reforma Agraria de la Provincia y la construcción de más de 40 caminos vecinales los cuales son hoy las carreteras que comunican la Ciudad a las distintas comunidades.

Entre los apellidos más comunes del Municipio se encuentra, el Veras, Bobadilla, Mercedes, Mota, De La Cruz, Morales, Martínez, Garcias entre otros.

SEGURIDAD CIUDADANA

La seguridad de los municipios del Seíbo está en manos de: El Cuerpo de Bomberos, ubicado en la av. Manuela Diez, La Defensa Civil, ubicada en la av. Francisco Bobadilla próximo al Río Seíbo, y La Cruz Roja.



Por otro lado existen cuatro destacamentos policiales, uno en el municipio cabecera y uno por cada Distrito Municipal que son los destacamento de Pedro Sánchez, San Francisco, Santa Lucia, en El Cuey, Cruce de Pavón y en La Guajaba, los mismo enfrentan problemáticas sentidas como la falta de personal, equipamientos y medios necesarios para afrontar los desafíos que presentan en nuestro municipio la seguridad ciudadana.

Otra problemática que afecta la seguridad de los ciudadanos, es que el ayuntamiento no cuenta con Policía Municipal. Solo se cuenta con algunos miembros de la policía nacional que fungen como policía municipal para algunos servicios específicos dentro de la alcaldía.

ACTIVIDAD DEPORTIVA

ACTIVIDAD DEPORTIVA

Las disciplinas deportivas que más se practican en el Seíbo son: Vóleibol, futbol, softbol, boxeo, Béisbol, Atletismo (levantamiento de pesa) tenis de mesa, balonmano, ajedrez, carácter, los municipios entienden que deben promoverse además otras disciplinas que impulsen la salud física de los jóvenes como son, gimnasia rítmica, tiro al blanco, y el tenis entre otras ramas.



Respectivamente el ayuntamiento municipal, el distrito educativo, la gobernación y la oficina senatorial son las instituciones del gobierno que impulsan el desarrollo de las actividades deportivas en el municipio a través de aportes e incentivos a los grupos organizados de las diferentes disciplinas deportivas.

El ayuntamiento en particular hace sus aportes de manera económica y subsidiando y organizando los eventos los cuales en algunas ocasiones son intermunicipales y entre comunidades en los torneos de Basquetbol.

INFRAESTRUCTURA VIAL

Las principales carreteras de acceso al municipio son la carretera Mella, que conectan en los municipios; La Romana-Seíbo-Hato-Mayor-Miches-San Pedro de Macorís, la misma se encuentran en buen estado por lo que es una potencialidad contar con conexiones con casi todas las Provincias de la Región del Yuma.



Por otro lado las principales calles y/o caminos vecinales que conectan al centro urbano con las secciones, parajes y comunidades de El Seíbo se encuentran entre la misma carretera mella pero ya conectando con el puentes de la cuchilla arroyo grande y el Seíbo la Cuchilla. La mayoría de las vías de acceso mencionada cuentan con aceras y contenes, tienen de conexión vial, Villa Guerrero y Loma de los Chivo en estas calles es necesario mejorarla, ya que las malas condiciones en las que se encuentran estas vías han provocado pérdidas económicas, de acuerdo a sus moradores, debido a las dificultades que enfrentan las excursiones turísticas a la zona, especialmente a la ruta del Cacao.

Las necesidades en infraestructura vial están enfocadas a la solución de las siguientes necesidades:

- Culminar la autopista del Este.
- Construir la carretera Miches - Sabana de la Mar -Hato Mayor.
- Construir el puente sobre el rio Seibo hacia La Cuchilla Arroyo Grande.
- Reparar caminos troncales:
 - El Seibo - Candelarias Margarin
 - El Seibo - Casiquillo - Los Botados
 - El Seibo - El Cuey
 - Mata de Palma
 - Arroyo Grande
 - La Cuchillas
 - Las Cavernas
 - Arroyo Santiago
 - El acceso a las lagunas Redonda y Limón
 - Reparación de aceras y contenes
 - Reparación de Caminos vecinales

TRÁNSITO DE VEHÍCULOS

Autoridad Metropolitana de Transporte (AMET) es la institución que se encarga de regular el tránsito vehicular dentro del municipio, por ser la rectora del transporte a nivel nacional. Las principales áreas de conflicto vehicular en el centro urbano son los que se presentan en las calles Asomante y Libertad, puesto que son muy angostas para transitar de doble vía y la calle Teófilo Hernández que se congestiona a todas horas, otro conflicto en el tránsito es la falta de parqueos públicos ya que los vehículos se paran en las vías de acceso provocando molestias a los transeúntes evidenciándose la necesidad de la construcción del mismo.

Aunque en el municipio se cuenta con señales de tránsito y semáforos en el centro urbano hacen falta en algunas vías, como es el caso de las calles Asomante con Nuestra Señora Del Rosario y en la Asomante con la Tomas de Otos, donde el tránsito es caótico por el gran flujo de vehículos y las pocas señales y logística del mismo, así como también la falta de rotulaciones en las mayorías de las calles internas del municipio y sus comunidades, por lo que es necesario realizar un estudio del tránsito vehicular que permita el flujo efectivo del mismo.

TRANSPORTE PÚBLICO

El Sistema de transporte de El Seíbo es efectuado por la Asociación de Transporte Seibano, (ASOTRASEY) que cubre las rutas Santo Domingo-Seíbo, La Romana-Seíbo e Higuey-Seíbo efectuados en cómodos autobuses y con manejo adecuados, también a lo interno del municipio existen los sindicatos y asociaciones que se encargan de brindar el servicio, las mismas controlan las paradas de guaguas establecidas intermunicipales conectando, Hato Mayor-Miches, Miches-Higuey- El Seíbo-San Pedro y (ASOTRAPUSE), es otra ruta de guagua que conecta El Seíbo-Hato Mayor.



Estos son los diferentes pueblos que colindan con el municipio, por otro lado existe el servicio de camionetas que ofrece a las diferentes comunidades (Distrito Municipales, Parajes y Secciones), sin embargo se carece del servicio de transporte en las secciones, Mata de Palma y Vicentillo.

También se cuenta con diversas paradas de moto concho asociados que se mueven en el casco urbano, las misma alimentan las paradas de guaguas públicas. En este mismo orden en el municipio contamos con dos compañías de taxi, Taxi APTASEY, Dino Taxi y Asociación de Taxis Turístico, las cuales son privadas pero brindan un buen servicio a gran parte del municipio. La cantidad de pasajeros que utilizan estos servicios de forma diaria, semanal y mensual no están formalmente contabilizada en registro que puedan ser utilizado para la ofrecerla y dar verificación de los datos.

AGUA POTABLE

El servicio de agua potable es precario, hay perdidas en las tuberías y el agua que reciben los habitantes es de una calidad muy baja. Existen comunidades que no tienen acceso directo al agua potable.

El acceso al agua potable a través del sistema de acueducto alcanza el 51.2% de los hogares. La segunda fuente de abastecimiento de agua potable la constituyen las llaves (24.4%) y a estas siguen en importancia los manantiales y arroyos (16.1%).

VIVIENDA

Conforme lo establece el IX Censo Nacional de Población y vivienda de 2010, en el Municipio de El Seíbo existen 29,301 viviendas particulares, 25,490 particulares ocupadas, 3,811 calidad de estructura alta, 22,396 calidad estructura media, y 676 que su calidad es media baja.

En el municipio uno de los materiales que predomina actualmente para la construcción de las viviendas es el block, seguido de la madera, y los techos, son las planchas de zinc con pisos de cemento.

Los datos que se muestra en el cuadro siguiente es extraída del IX censo nacional del año 2010, esta evidencia la cantidad de viviendas según la forma de ocupación en el Municipio de el Seíbo:

Hogares en viviendas particulares	19,753
Hogares en viviendas propias	10,689
Hogares en viviendas alquiladas	2,520
Hogares que no disponen de servicio sanitario	4,785
Hogares que disponen de agua proveniente de la red pública	14,597
Hogares que utilizan energía eléctrica para el alumbrado	13,781
Hogares que utilizan combustibles sólidos para cocinar	8,444
Hogares que disponen de servicio de recogida de basura	8,554

Atendiendo a lo establecido en el censo Nacional 2010, el indicador de vivienda y su calidad de estructura a continuación:

Indicadores de condiciones de vida, año 2010

Porcentaje de viviendas con techo de asbesto, cemento, yagua, cana y otros	2.4
Porcentaje de viviendas con piso de tierra u otros	7.8
Porcentaje de viviendas con las paredes de tabla de palma, yagua y tejamanil	14.4
Porcentaje de hogares con automóvil de uso privado	6.1
Porcentaje de hogares con provisión de energía eléctrica (tendido eléctrico o planta propia)	68.0

TECNOLOGÍAS DE LA INFORMACIÓN Y LA COMUNICACIÓN (TIC)

Según los datos del IX Censo Nacional de Población y Familia 2010, el 6.9% cuenta con una computadora. Así mismo el 3.5% tenía Internet; el 8.1%, teléfono residencial y el 58.5%, teléfono celular.

En el mismo tenor, según el Instituto Dominicano de las Telecomunicaciones (INDOTEL) existen actualmente 12 centros de capacitación en informática (CCI), tanto en instituciones educativas como en locales comunitarios. También el municipio cuenta con tres estaciones de radio:

- Radio Seíbo
- Dimensión FM
- La R104

EJE-3 ECONOMÍA SOSTENIBLE, INTEGRADORA Y COMPETITIVA

POBLACIÓN ECONÓMICAMENTE ACTIVA

En el municipio cabecera predomina la agricultura, ganadería, caza y silvicultura. En cuanto a generación de empleo, pues aporta el 32.5% de los puestos de trabajo. Que representan el 82.2% del total de ocupados de la provincia en este renglón. A esta rama le siguen el comercio y las reparaciones, con el 14.9%. Así como la industria manufacturera. Con el 14.3%, concentrando el 71.5% y el 91.8% del total de empleados de la provincia en esas ramas. Respectivamente.

La caña de azúcar ocupa el 39.7% de la superficie; el cacao, el 17.1%, y la agricultura mixta, el 3.3%. El 18% de los hogares consta de un miembro con tierra sembrada, mientras en el 22% se crían animales.

Tiene una concesión para la explotación de calizas y areniscas calcáreas a cargo de Central Romana Corporación. LTD; así como para la extracción de roca volcánica. a cargo de la Constructora RYH Agregados S.A.

En el 18% de los hogares algún miembro tiene tierra sembrada, mientras en el 21% alguien cría animales, en ambos casos con la finalidad de autoconsumo o venta.

EMPLEO

El 32.3% de los trabajadores ocupados corresponde al sector primario, con una mayor incidencia en el municipio cabecera (32.6%). En cuanto al sector secundaria aglutina el 17.8%, y es igualmente en el municipio de El Seibo donde tiene mayor presencia (19.3%). El sector terciario concentra el mayor número de ocupados de la provincia, el 48%, destacando Miches con el 54.6%.

El 28.1% de las personas ocupadas se desempeña en la agropecuaria. El 24.63% de la superficie está destinada a la siembra de cacao, el 7.4% a la caña, el 3.4% al arroz y el 3.1% al coco. Por otra parte, el 17% de los hogares tiene un miembro con tierra sembrada, y en el 16% se crían animales.

En el sector gubernamental, la categoría Administración Pública, Defensa y Seguridad Social aporta el 3.2 % de los puestos de trabajo. La inversión pública en proyectos ascendía en 2012 a un RD\$877, 820,986.80 y la inversión per cápita es de RD\$10,056.00, por debajo del promedio, RD\$10,900.00.

De acuerdo con los datos ofrecidos por el Consejo Nacional de Zonas Francas de Exportación (CNZFE), en 2013 el municipio contaba con un área de naves construida de 48,711.04 pies cuadrados, ocupada en su totalidad.

También, con dos empresas en operación, que generaban 141 empleos, de los cuales el 87.2% era desempeñado por mujeres, con un salario promedio semanal de RD\$1,671.34 para los operarios, y de RD\$3.711.50 para los técnicos.

La demarcación cuenta con una Zona Franca Especial (ZFE), la cual tiene un total de 60 empleados, de los cuales el 76.6% son hombres y el 23.3% mujeres, con un salario promedio semanal de RDS2.937.47 para los operarios y de RDS5.875 para los técnicos. Igualmente, dispone de un área de naves construida de 10,588 pies cuadrados, utilizada en su totalidad.

Por otra parte, la tasa de desempleo ampliada en el municipio es del 7.8%.

ACTIVIDAD ECONÓMICA

La tasa global de participación es del 41.3%. La población ocupada se dedica principalmente a la agropecuaria (agricultura, ganadería, caza y silvicultura), con el 31.5%; mientras que el comercio y las reparaciones agrupan un 16.7%.

En el ámbito Turístico. Esta demarcación tiene cuatro establecimiento de alojamiento y 65 habitaciones, cantidad que se ha mantenido hasta la fecha. Se beneficia de los incentivos fiscales que establece la Ley N.º 195-13, que modifica la Ley N.º 158-01 sobre fomento al desarrollo turístico. Igualmente, la provincia fue declarada ecoturística mediante la Ley N.º 511-05, la cual creo el Consejo de Desarrollo Ecoturístico de la Provincia El Seibo (CODEPRES).

PRINCIPALES ACTIVIDADES ECONÓMICAS DEL SECTOR PRIMARIO

La ganadería y agricultura son las principales actividades del Seibo. El Municipio cabecera produce los cultivos de caña, coco, café y cacao, entre otros rubros, una herencia que perdura a la fecha, cabe destacar que la mano de obra predominante en estas actividades son de origen dominicano pero se debe mencionar que hay intervenciones de las manos de obra extranjera en los trabajo de cultivo de la caña, ya que los dominicanos supervisan y tecnifican los procesos a nivel de especialización de las misma, El Seíbo comercializa estos productos con los demás pueblos que colindan y con Santo Domingo, siendo la Romana con quien se tiene mayor laso de consumo de dichos productos.

El Gobierno Central a través de El Ministerio de Economía, Planificación y Desarrollo (MEPyD) y de la Dirección General de Desarrollo Económico Local, con apoyo del Ayuntamiento municipal y Sociedad Civil de El Seíbo en particular, se trabajó un Plan para el Desarrollo Económico del municipio.

También la ganadería genera un alto impacto económico, siendo las actividades más relevante la producción de ganado bovino (tanto de leche como de carne) también, el volumen de producción de las misma se encuentra con cobertura provincial de más de 32.23%, según el censo y brindan empleo a más de ocho mil personas, dicha sostenibilidad de esta actividad está sujeta al manejo del sector por la Asociación de ganaderos Adolfo Mercedes que tienen un peso relevante a

nivel provincial. Varios actores afirman que para que este sector sea sostenible requiere tecnificación.

El municipio Santa Cruz de El Seíbo concentra la actividad agrícola (82.2%), al igual que las industrias manufactureras (91.8%) y en general el resto de las ramas, con excepción de la pesca y la minería, que tienen mayor representación en Miches (93.5% y 81.3%, respectivamente).

Los actores consultados coinciden en que la situación económica y social del municipio es precaria, muchas microempresas están cerrando sus puertas y las que aún persisten, trabajan para subsistir incurriendo incluso en pérdidas.

Una de las principales problemáticas que se enfrenta en el municipio actualmente en este sector, es la falta de inversión para la tecnificación y mejora de la producción tanto de ganado como agrícola, para sostener la productividad y promover el desarrollo agropecuario del municipio.

Este municipio cuenta con atractivos naturales todavía no explotado además ofrece la oportunidad de desarrollar formas alternativas de promoción del turismo más sostenible, ecológico y educativo

PRINCIPALES ACTIVIDADES ECONÓMICAS DEL SECTOR SECUNDARIO

En el renglón Industrial El Seíbo está menos desarrollado, teniendo como actividad industrial principal la zona franca donde actualmente produce unos 300 empleos directos, (CONACADO) genera 125 empleo directo, existe la fábrica de mabí seibano famosa por su rico sabor, También tienen pequeñas fábricas de quesos, y la fábrica del famoso dulce de Tula, las procesadora de agua Tinaja. También se desarrollan actividades económicas del sector en las industrias artesanales (o semi-artesanales) como son de los productos lácteos (queso y mantequilla) y dulces.



Por otro lado cabe destacar que existen algunas zonas francas, fábricas, talleres ebanistería y de electromecánica, en este sector la mano de obra predominante es la dominicana por ser personas emprendedoras y dueños de los mismos negocios, es necesario la inversión en la especialización de la mano de obra para proveer la calidad y manejo de los productos y servicios brindados por los munícipes, ya que estos se comercializan a gran escala y con buena cartera de mercado.

Para mejorar dicho existen en el municipio asociaciones industriales con otras asociaciones de la provincia para poder suplir y dar cumplimiento a las demanda de los servicios que se brindan en el municipio.

Una de las principales problemáticas que enfrenta el municipio actualmente en este sector es la falta de planes de promoción para emprender nuevos mercados y de esta manera poder sostener su productividad y promover el desarrollo de la industria de El Seíbo, aunque tenemos potencial para desarrollar del sector industrial el mismo no está siendo aprovechado actualmente por falta de inversión.

PRINCIPALES ACTIVIDADES ECONÓMICAS DEL SECTOR

TERCIARIO

El Seíbo cuenta con las principales actividades económicas del sector terciario por ser el municipio cabecera de la provincia contando con solo el municipio de Miches y las diferentes comunidades de ambos se presta a abastecer toda clase de servicios y que dinamiza la economía del municipio en los diferentes sectores tales como, empresariales por los comercios y hoteles que concurren, el sector público, donde se manejan cada una de las sectoriales que brindan servicios a los ciudadanos y las actividad comercial, financiera y de turismo y ecológico.

EJE-4 SOCIEDAD DE PRODUCCIÓN Y CONSUMO AMBIENTALMENTE SOSTENIBLE CON ADAPTACIÓN AL CAMBIO CLIMÁTICO

MEDIO AMBIENTE Y RECURSOS NATURALES

Recursos naturales

Principales problemáticas ambientales en el municipio

La contaminación de los más importantes ríos de El Seíbo inicia desde sus nacimientos, donde hacendados han derribados árboles y lanzan pesticida a las plantaciones agrícolas que los rodean, pero que van a las aguas y matan los peces. Los pescadores también han ido malogrando los afluentes al lanzar sustancias tóxicas por capturar camarones, guabinas y tilapias.

Existen en este Municipio Más de 2 mil retretes y baños descargan de manera directa los excrementos humanos, mientras que los desperdicios que se producen en igual número de viviendas son lanzados a sus aguas sin que actúen las autoridades correspondientes.

Los animales muertos y los plásticos boyan sobre sus aguas, que han ido cambiando de color por verter directamente las aguas residuales que se producen en los hogares, las descargas de los inodoros, entre otras.

EN LA CIUDAD

Las grasas y aceites que se producen en las estaciones gasolineras, así como los plásticos de negocios van a los ríos Soco y seíbo, que se unen en el ala este del municipio, para solo quedar el río Soco, que desemboca en el mar Caribe por San Pedro de Macorís. Unas 14 cañadas alimentan la contaminación de los ríos, cuyos desperdicios caen al Soco y seíbo

Grupos ambientales y autoridades municipales han denunciado en varias ocasiones la contaminación de las aguas que llegan a las casas de los residentes de la zona.

Las autoridades del municipio Santa Cruz de El seíbo, sostienen que son frecuentes las enfermedades de la piel y gastrointestinales, así como alergias, producto del agua contaminada, este sistema de alcantarillado nunca ha sido conectado a un sistema de tratamiento de agua residuales, lo que obliga a sus

habitantes a lanzar todos tipos de desperdicios a las cañadas, que descargan en los ríos.

El poco conocimiento de las personas del daño que causan al lanzar desperdicios en nuestras fuentes acuíferas, es conciencia de todos y del gobierno por la no construcción de un sistema de alcantarillado que cubra la conexión de todas las salidas a La planta de tratamiento, esta se reparó recientemente, pero no trabaja a toda capacidad.

VULNERABILIDAD ANTE DESASTRES NATURALES

El municipio presenta riesgos de inundaciones en temporadas de lluvias en algunos sectores localizados en zonas bajas, no cuentan con un plan de gestión de riesgo.

GESTIÓN AMBIENTAL DEL MUNICIPIO

El municipio cuenta un plan de emergencia ante desastres naturales, para lo cual tiene constituido un comité de emergencia formado por el ayuntamiento, el cuerpo de bomberos, cruz roja y defensa civil, salud pública, y otras instituciones, el cual se activa para los casos necesarios. También cuentan con refugio El ayuntamiento cuenta con una Unidad de Gestión Ambiental Municipal (UGAM), compuesta por un encargado(a) y dos técnicos, para dar seguimiento a las aplicaciones de las normas ambientales. El municipio no cuenta con un plan ambiental municipal, no se tiene conocimiento de que exista un perfil ambiental del municipio. En el ayuntamiento existen ordenanzas municipales de protección ambiental. El municipio no cuenta con un programa de educación ambiental.

ANÁLISIS FODA DEL MUNICIPIO SEÍBO

Orden priorización	FORTALEZAS MUNICIPIO	OPORTUNIDADES MUNICIPIO	orden priorización
Educación		Educación	
3	Índice Académico alto	Aprovechar la institución R y N. importen, para fortalecer los profesionales	10
8	Profesores capacitados	Potencializar los conocimientos en INFOTEP para la dedicación de capacitación	2
9	Baja tasa de lletrados	Económico	
Social		Beneficiar la inversión en fábrica textil Colocar nuestra producción en el mercado Nacional e Internacional	9 6
5	Munícipes muy trabajadores	Producción	
10	Asc. Comunitarias varias	La industria de carne con sello de garantía de la ley y exigencias legales	1
Deporte		Tierras fértil para invernaderos	4
6	Inversión en clubes deportivos y Play	Mercado para aprovechar la venta de productos agrarios entre otros rubros	5
Producción		Transporte	
4	Alta producción en carne, rubros y leche	Rotulación de nuestra calles	7
7	Técnicos expertos en producción de Cacao orgánicos	Introducir el transportes publico	8
12	Caminos vecinales, asfaltado de calles y aceras y contenes	Turismo	
Salud		Potencializar el turismo a través de nuestras Montañas, llanuras, ríos y productos	12
2	Tenemos un Hospital	Rescatar el Hotel más viejo del Municipio para atraer turistas	11
11	Centros primarios	Comunicación y comercial	
Comunicación		Aprovechar el transporte privado para el transportar a los turistas	3
1	Cuentan con todas Vía de comunicación	Servicios	
12	Caminos vecinales, asfaltado de calles y aceras y contenes	Seguir aprovechando la carita comunitaria de la Iglesia Católica y sonrisas Odontológica	13
ORDEN DE PRIORIZACION	DEBILIDADES MUNICIPIO	AMENAZAS MUNICIPIO	ORDEN DE PRIORIZACION

Medio Ambiente		Social	
6	Contaminación de los Ríos por la creciente de viviendas en las márgenes del mismo de personas extranjeras	Aumento de la delincuencia por ausencia policial	11
4	Deshecho toxico en nuestro baña-ríos	Crecimiento de centro diabólico	12
7	Faltas de políticas medioambientales	El gran auge de extranjeros indocumentados	8
Institucional		Economía	
3	Falta de instalaciones sanitarias	Que no haya fuente de empleo	1
22	Modernización de centro penitenciarios	Que no se le de seguimiento a la estructura de acompañamiento a las autoridades municipales	5
5	Falta de aplicación en la política publica	Medio ambiental	
12	Ampliación del acueducto y ampliación del mismo	El corte indiscriminados de los arboles	3
11	Falta de un vertedero moderno	Salud	
10	Reforzamiento de la seguridad ciudadana	Foco de contaminación por la falta de trato a los vertederos	2
9	Urbanización de calles	La falte de especialistas en nuestro Hospital	6
		Que no instalen los equipo necesario en el Hospital	10
		Foco de contaminación en nuestras fuetes acuíferas	9
13	Rotulación de casas y calles	Cultura	
15	Distribución de agua atreves de canales de riego para la producción agrícola	La pérdida de nuestras tradiciones culturales	13
Cultura		Servicios	
16	Falta de la Plaza taurina	La falta de apoyo a las personas con discapacidad	14
21	Disfuncionamiento del Hotel Santa Cruz	Educación	
18	Ausencia de casa clubes para personas con discapacidad y envejecientes	La proliferación de las drogas en la juventud	7
Servicio		Embarazo destiempo en adolescentes	4
14	Falta de apoyo de las autoridades locales y		

	provinciales a las instituciones de servicios		
8	Acondicionamiento y saneamiento de las cañadas		
Económico			
1	Éxodo masivo hacia otro Municipio de nuestros municipios por falta de empleo		
2	Falta de industria manufacturera		
Social			
19	Falta de creación de rampas para personas con discapacidad		
20	Falta de orientación a la población en cuanto a la producción orgánica		
17	Poco interés de los comunitarios a los eventos sociales		

MATRIZ DE LÍNEAS ESTRATÉGICAS, OBJETIVOS Y PROYECTOS PROPUESTOS DEL MUNICIPIO DEL SEÍBO

Eje 1: Contexto Histórico y Geográfico y Gobernabilidad Local.

Línea de acción	Objetivos	Proyectos
Un Municipio que promueve el respeto de las leyes	Fortalecer a las instituciones responsables de la administración del Municipio.	Capacitación a los servidores Públicos en materia de Servicios
		Capacitación al CMD y a los munícipes sobre control de veeduría Social
		Capacitación al CMD y las autoridades locales sobre el SNPIP
	Garantizar la Seguridad Ciudadana	Construcción de aceras y contenes con rampas para el paso de los minusválidos en los distintos sectores del Municipio
		Creación de una policía municipal
		Programa de orientación sobre las leyes de tránsito a los conductores de este municipio
		Iluminación de parques y Calles de la Zona urbana
		Señalización y rotulación de las calles del casco urbano del municipio
		Construcción de un destacamento en el Barrio Villa Guerrero
	Suplir a los ciudadanos de Servicios Municipales de Calidad	Creación de una Oficina para solicitar Pasaporte
		Creación de una Oficina para registro de Actas
		Construcción de un Cementerio
		Construcción de una cárcel pública modelo

**Eje 2: Desarrollo social, Uso del Territorio y Movilidad,
Equipamiento y Servicios Básicos.**

	Objetivos	Proyectos
Municipio con un sistema de servicios básicos adecuados	Garantizar la efectividad y fluidez del transporte terrestre en el municipio	Conectividad vial
		Construcción de caminos vecinales en El Cuey
		Construcción de pequeños puentes en los parajes: La Cuchilla-Arrollo Grande, Magarin, Mata de Palma, el cerrito, y el Cuey
		Construcción de 10km de asfalto en los Botados
		Construcción de camino, 25km Arrollo Sánchez-Caciquillo – Vicentillo –las Cuchillas- Magarin
		Construcción de una carretera que una el distrito municipal de Vicentillo con el Distrito cabecera El Seíbo
	Garantizar la disposición de desechos	Saneamiento
		Construcción de un sistema cloacal
		Creación de un vertedero con relleno sanitario
		Construcción de una Planta de Tratamiento
	Adecuar y habilitar el suministro de agua	Servicios básicos
		Corrección de averías en las redes de distribución de agua en el Municipio
	Proveer de viviendas dignas a las comunidades más vulnerables	Viviendas dignas:
		Reparación de viviendas en el en el Municipio
	Promover el Desarrollo del Deporte y la Cultura en el Municipio	Deporte / cultura
		Construcción de una pista de Atletismo
Construcción de Campo de Football Socker		
Reconstrucción del play de Baseball de la Higuera Construcción de		

		polideportivo municipal bajo techo
		Reparación del Play de Baseball Municipal
		Terminación de la Casa de la Cultura
		Fortalecer el Área Artesanal
	Eficientizar la educación	Educación
		Proyecto de construcción de estancias infantiles en el Municipio
		Proyecto de construcción del local para la asociación de estudiante universitario
		Ampliación de la Escuelita la Catalina, asignación de maestros y equipos.
		Acceso a Planes de becas para Estudiantes Universitarios
		Construcción Escuela Laboral Municipal
		Construcción de extensión de la UASD
	Fortaleces las actividades para el desarrollo comunitario	Brechas sociales
		Proyecto de educación ciudadana para la formación de líderes comunitarios
Proyecto de construcción centros comunales en el municipio		
Proyecto de Construcción de parques infantiles		
Mejorar la calidad de la salud	Construcción de un club municipal multiuso	
	Salud	
	Terminación y equipamiento del hospital Teófilo Hernández	
	Construcción de un Asilo de Ancianos	
	Creación de una Unidad de Atención Primaria en la sección Loma de Limón	
	Nombramiento de personal Calificados en las Clínica Rurales de las comunidades	

		los Botados-Higuera
		Construcción de Oficina local de La Dirección de Información y Defensa de los Afiliados a la Seguridad Social (DIDA)

Eje 3: Dinámica Económica

Línea de acción	Objetivos	Proyectos
Municipio que promueve la producción agropecuaria y la competitividad	Fomentar la Industria de la producción	Programa de producción de queso de alta calidad y fomento de la industria láctea
		Programa de industrialización de Cacao y sus derivados
		Formación de técnicos especializados en las actividades Productivas del Municipio, (mabí, dulces, chocolates, vino entre otras)
		Restablecimiento de la Zona Franca
		Capacitar Innovadores e investigadores en el Sector agropecuario
		Programa de producción de queso de alta calidad y fomento de la industria láctea
		Construcción de un matadero municipal
		Construcción de un mercado municipal
Municipio que fomenta el eco-turismo	Fomentar el Eco-Turismo	Creación del Salto de Papote
		Programa de desarrollo turísticos
		Habilitación del sendero hacia la cueva de las chivas y del zumbido.
		Creación de la ruta eco-turística al nacimiento del río Seíbo y nacimiento del Soco
		Señalización de las áreas turística del municipio
		Sendero de la casa de Pedro Sánchez
		Establecer ruta del chocolate a caballo
Construcción de una plaza Taurina y Cultural		
Municipio que	Fomentar los	Programas de Financiamiento con

fomenta el desarrollo de las PyMES	microcréditos	tasas blandas para los productores de diferentes cultivos
		Programa de Fomento al Emprendedurismo

Eje 4: Medio Ambiente y Recursos Naturales.

Línea de acción	Objetivos	Proyectos
Un municipio que promueve el medio ambiente	Conservar eficiente y sosteniblemente los recursos naturales	Preservación
		Programa de capacitación/concientización para el desarrollo y conservación sostenible del Medio Ambiente
		Aplicación de las leyes de medio ambiente
		Saneamiento de los ríos, Seíbo y Soco

Plan de Inversión Local (PIL)

Eje 1: Contexto Histórico y Geográfico y Gobernabilidad Local.

Línea de acción	Objetivos	Proyectos	Duración	Costo estimado \$RD	AÑO DE EJECUCION				
					2016	2017	2018	2019	
	Fortalecer las instituciones responsables de la administración del Municipio	Capacitación a los servidores Públicos en materia de Servicios	1 AÑO	100,000.00					
		Capacitación al CMD y a los municipales sobre control de veeduría Social	1 AÑO	100,000.00					
		Capacitación al CMD y las autoridades locales sobre el SNPIP	1 AÑO	100,000.00					
		Construcción de aceras y contenes con rampas para el paso de los minusválidos en los distintos sectores del Municipio	4 AÑO	3,000,000.00					
		Creación de una policía municipal	1 AÑO	500,000.00					
			Programa de orientación sobre las leyes de tránsito a los conductores de este municipio	8 MESES	100,000.00				
			Iluminación de parques y Calles de la Zona urbana	2 AÑO	50,000.000.00				
			Señalización y rotulación de las calles del casco urbano del municipio	2 AÑO	5,000,000.00				
			Construcción de un destacamento en el Barrio Villa Guerrero	1 AÑO	2,000,000.00				
			Creación de una Oficina para solicitar Pasaporte	2 AÑO	2,000,000.00				
		Creación de una Oficina para registro de Actas	2 AÑO	1,500,000.00					
		Construcción de un Cementerio	2 AÑO	3,000,000.00					
		Construcción de una cárcel pública modelo	2 AÑO	8,500,000.00					

Eje 2: Desarrollo social, Uso del Territorio y Movilidad, Equipamiento y Servicios

Básicos.

Línea de acción	Objetivos	Proyectos	Duración	Costo Estimado \$RD	AÑO DE EJECUCION			
					2016	2017	2018	2019
	Garantizar la efectividad y fluidez del transporte terrestre en el municipio	Conectividad vial						
		Construcción de caminos vecinales en El Cuey	2 AÑOS	15,000,000.00				
		Construcción de pequeños puentes en los parajes: La Cuchilla-Arrollo Grande, Magarin, Mata de Palma, el cerrito, y el Cuey	4 AÑOS	80,000,000.00				
		Construcción de 10km de asfalto en los Botados	1 AÑO	5,000,000.00				
		Construcción de camino, 25km Arrollo Sánchez-Caciquillo – Vicentillo –las Cuchillas- Magarin	2 AÑOS	10,000,000.00				
		Construcción de una carretera que una el distrito municipal de Vicentillo con el Distrito cabecera El Seíbo	2 AÑO	10,000,000.00				
	Garantizar la disposición de desechos	Saneamiento						
		Construcción de un sistema cloacal	1 AÑO	5,000,000.00				
		Creación de un vertedero con relleno sanitario	1 AÑO	5,000,000.00				
		Construcción de una Planta de Tratamiento	1 AÑO	10,000,000.00				
	Adecuar y habilitar el suministro de agua	Servicios básicos						
		Corrección de averías en las redes de distribución de agua en el Municipio	4 AÑOS	6,000,000.00				
	Proveer de viviendas dignas a las comunidades más	Viviendas dignas:						
		Reparación de viviendas en el en el Municipio	1 AÑOS	80,000,000.00				

	vulnerables								
	Promover el Desarrollo del Deporte y la Cultura en el Municipio	Deporte / cultura							
		Construcción de una pista de Atletismo	1 AÑO	5,000,000.00					
		Construcción de Campo de Football Socker	1 AÑO	5,000,000.00					
		Reconstrucción del play de Baseball de la Higuera	6 MESES	2,500,000.00					
		Construcción de polideportivo municipal bajo techo	1 AÑO	2,500,000.00					
		Reparación del Play de Baseball Municipal	6 MESES	3,500,000.00					
		Terminación de la Casa de la Cultura	1 AÑO	800,000.00					
		Fortalecer el Área Artesanal	1 AÑO	800,000.00					
	Eficientizar la educación	Educación							
		Proyecto de construcción de estancias infantiles en el Municipio	2 AÑOS	120,000,000.00					
		Proyecto de construcción del local para la asociación de estudiante universitario	1 AÑO	5,000,000.00					
		Ampliación de la Escuelita la Catalina, asignación de maestros y equipos.	1 AÑO	5,000,000.00					
		Acceso a Planes de becas para Estudiantes Universitarios	1 AÑO	2,000,000.00					
		Construcción Escuela Laboral Municipal	1 AÑO	24,000,000.00					
	Fortaleces las	Brechas sociales							
		Proyecto de educación	1 AÑO	650,000.00					

	actividades para el desarrollo comunitario	ciudadana para la formación de líderes comunitarios						
		Proyecto de construcción centros comunales en el municipio	2 AÑOS	8,000,000.00				
		Proyecto de Construcción de parques infantiles	1 AÑO	10,000,000.00				
		Construcción de un club municipal multiuso	1 AÑO	3,000,000.00				
	Mejorar la calidad de la salud	Salud						
		Terminación y equipamiento del hospital Teófilo Hernández	1 AÑO	8,000,000.00				
		Construcción de un Asilo de Ancianos	1 AÑO	4,000,000.00				
		Creación de una Unidad de Atención Primaria en la sección Loma de Limón	1 AÑO	2,000,000.00				
		Nombramiento de personal Calificados en las Clínica Rurales de las comunidades los Botados-Higuera	6 meses	350,000.00				
		Construcción de Oficina local de La Dirección de Información y Defensa de los Afiliados a la Seguridad Social (DIDA)	1 AÑO	3,000,000.00				

Eje 3: Dinámica Económica

Línea de acción	Objetivos	Proyectos	Duración	Costo estimado RD\$	AÑO de EJECUCION			
					2016	2017	2018	2019
	Fomentar la Industrialización de la producción	Programa de producción de queso de alta calidad y fomento de la industria láctea	1 AÑO	2,000,000.00				
		Programa de industrialización de Cacao y sus derivados	1 AÑO	5,000,000.00				
		Formación de técnicos especializados en las actividades Productivas del Municipio, (mabí, dulces, chocolates, vino entre otras)	1 AÑO	5,000,000.00				
		Restablecimiento de la Zona Franca	1 AÑO	60,000,000.00				
		Capacitar Innovadores e investigadores en el Sector agropecuario	1 AÑO	2,000,000.00				
		Programa de producción de queso de alta calidad y fomento de la industria láctea	1 AÑO	2,000,000.00				
		Construcción de un matadero municipal	2 AÑO	10,000,000.00				
		Construcción de un mercado municipal	2 AÑO	60,000,000.00				
	Fomentar el Eco-Turismo	Creación del Salto de Papote	1 AÑO	5,000,000.00				
		Programa de desarrollo turísticos	1 AÑO	6,000,000.00				
		Habilitación del sendero hacia la cueva de las chivas	1 AÑO	650,000.00				

		y del zumbido.						
		Creación de la ruta eco-turística al nacimiento del río Seño y nacimiento del Soco	1 AÑO	20,000,000.00				
		Señalización de las áreas turística del municipio	1 AÑO	5,000,000.00				
		Sendero de la casa de Pedro Sánchez	8 meses	2,000,000.00				
		Establecer ruta del chocolate a caballo	1 AÑO	6,000,000.00				
		Construcción de una plaza Taurina y Cultural	2 AÑO	50,000,000.00				
	Fomentar los microcréditos	Programas de Financiamiento con tasas blandas para los productores de diferentes cultivos	1 AÑO	2,000,000.00				
		Programa de Fomento al Emprendedurismo	1 AÑO	2,000,000.00				

Eje 4: Medio Ambiente y Recursos Naturales.

Línea de acción	Objetivos	Proyectos	Duración	Costo Estimado \$RD	AÑO DE EJECUCION			
					2016	2017	2018	2019
Un municipio que promueve el medio ambiente	Conservar eficiente y sosteniblemente los recursos naturales	Programa de capacitación/concientización para el desarrollo y conservación sostenible del Medio Ambiente	6 meses	150,000.00				
		Aplicación de las leyes de medio ambiente	1 AÑO	100,000.00				
		Saneamiento de los ríos, Seibo y Soco	1 AÑO	200,000.00				

Matriz de Priorización de Proyectos

Eje 1: Estado Social Democrático de Derecho - Línea Estratégica: Un municipio que promueve la inclusión social

Objetivos	Proyectos	Instituciones Responsables			Nivel de prioridad
		Gob. Local	Sector Privado	Gob. Central	
Fortalecer a las instituciones responsables de la administración del Municipio	Capacitación en servidores Públicos	Ayuntamiento		MAP/ MEPyD	Muy prioritario
	Capacitación al CMD y a los munícipes sobre control de veeduría Social	Ayuntamiento		MAP/ FEDOMU/ LMD	Muy prioritario
	Capacitación al CMD y las autoridades locales sobre el SNPIP			MEPyD / CCIP/ DGIP	Muy prioritario
Garantizar la Seguridad Ciudadana	Construcción de aceras y contenes con rampas para el paso de los minusválidos en los distintos sectores del Municipio	Ayuntamiento			Prioritario
	Creación de una policía municipal	Ayuntamiento		MIP	Muy prioritario
	Programa de orientación sobre las leyes de tránsito a los conductores de este municipio	Ayuntamiento/ CMD		AMET/ OTTT	Muy prioritario
	Iluminación de parques y Calles de la Zona urbana	Ayuntamiento		EDES/ UERS	Muy prioritario
	Señalización y rotulación de las calles del casco urbano del municipio	Ayuntamiento			Muy prioritario
	Construcción de un destacamento en el Barrio Villa Guerrero			MIP/ OISOE	Muy prioritario
	Creación de una Oficina para solicitar Pasaporte			Dirección de Pasaporte	Muy prioritario
Suplir a los ciudadanos de Servicios Municipales de Calidad	Creación de una Oficina para registro de Actas			JCE/ Oficilia	Muy prioritario
	Construcción de un Cementerio	Ayuntamiento			Prioritario

	Construcción de una cárcel pública modelo			DGP / PGR	Muy prioritario
--	---	--	--	-----------	-----------------

Eje 2: Sociedad Con Igualdad De Derechos - Línea Estratégica: Un municipio que promueve la inclusión social

Objetivos	Proyectos	Instituciones Responsables			Nivel de prioridad
		Gob. Local	Sector Privado	Gob. Central	
Garantizar la efectividad y fluidez del transporte terrestre en el municipio	Construcción de caminos vecinales en El Cuey	Ayuntamient o		MOPC/ GCPS	Muy prioritario
	Construcción de pequeños puentes en los parajes: La Cuchilla-Arrollo Grande, Magarin, Mata de Palma, el cerrito, y el Cuey			MOPC/ GCPS	Muy prioritario
	Construcción de 10km de asfalto en los Botados			MOPC	prioritario
	Construcción de camino, 25km Arrollo Sánchez-Caciquillo – Vicentillo –las Cuchillas- Magarin	Ayuntamient o		MOPC/ GCPS	Muy prioritario
	Construcción de una carretera que una el distrito municipal de Vicentillo con el Distrito cabecera El Seibo	Ayuntamient o		MOPC	Muy prioritario
Garantizar la disposición de desechos	Construcción de un sistema cloacal	Ayuntamient o		INAPA	Muy prioritario
	Creación de un vertedero con relleno sanitario	Ayuntamient o		MMARN	Muy prioritario
	Construcción de una Planta de Tratamiento				Muy prioritario
Adecuar y habilitar el suministro de agua	Corrección de averías en las redes de distribución de agua en el Municipio			CAASD	Muy prioritario
Proveer de viviendas dignas a las comunidades más vulnerables	Reparación de viviendas en el en el Municipio	Ayuntamient o		MH	Muy prioritario
Promover el Desarrollo del Deporte y la Cultura en el Municipio	Construcción de una pista de Atletismo	ayuntamiento		MDYR	Prioritario
	Construcción de Campo de Football	Ayuntamient o		MDYR	Prioritario

	Socket				
	Reconstrucción del play de Baseball de la Higuera	Ayuntamiento		MDYR	Prioritario
	Construcción de polideportivo municipal bajo techo	Ayuntamiento		MDYR	Muy prioritario
	Reparación del Play de Baseball Municipal	Ayuntamiento		MDYR	Prioritario
	Terminación de la Casa de la Cultura	Ayuntamiento		MC	Muy prioritario
	Fortalecer el Área Artesanal	Ayuntamiento		MC	Prioritario
Eficientizar la educación	Proyecto de construcción de estancias infantiles en el Municipio	Ayuntamiento		GCPS	Prioritario
	Proyecto de construcción del local para la asociación de estudiante universitario	Ayuntamiento		MINERD	Prioritario
	Ampliación de la Escuelita la Catalina, asignación de maestros y equipos.	Ayuntamiento		MINERD	Prioritario
	Acceso a Planes de becas para Estudiantes Universitarios	Ayuntamiento		MINERD	Prioritario
	Construcción Escuela Laboral Municipal	Ayuntamiento		MINERD	Muy prioritario
	Construcción de extensión de la UASD	Ayuntamiento		UASD	Prioritario
Fortaleces las actividades para el desarrollo comunitario	Proyecto de educación ciudadana para la formación de líderes comunitarios	Ayuntamiento			Muy prioritario
	Proyecto de construcción centros comunales en el municipio	Ayuntamiento		DPD	Muy prioritario
	Proyecto de Construcción de parques infantiles	Ayuntamiento			Prioritario
	Construcción de un	Ayuntamiento			Muy prioritario

	club municipal multiuso	o			
Mejorar la calidad de la salud	Terminación y equipamiento del hospital Teófilo Hernández	Ayuntamient o		MISPAS	Muy prioritario
	Construcción de un Asilo de Ancianos	Ayuntamient o		MISPAS	Prioritario
	Creación de una Unidad de Atención Primaria en la sección Loma de Limón	Ayuntamient o		MISPAS	Muy prioritario
	Nombramiento de personal Calificados en las Clínica Rurales de las comunidades los Botados-Higuera	Ayuntamient o		MISPAS	Muy prioritario
	Construcción de Oficina local de La Dirección de Información y Defensa de los Afiliados a la Seguridad Social (DIDA)	Ayuntamient o			Muy prioritario

Eje 3: Economía Sostenible, Integradora Y Competitiva - Línea Estratégica: Un municipio que promueve la inclusión social

Objetivos	Proyectos	Instituciones Responsables			Nivel de prioridad
		Gob. Local	Sector Privado	Gob. Central	
Fomentar la Industrialización de la producción	Programa de producción de queso de alta calidad y fomento de la industria láctea	Ayuntamient o			Muy prioritario
	Programa de industrialización de Cacao y sus derivados	Ayuntamient o			Muy prioritario
	Formación de técnicos especializados en las actividades Productivas del Municipio, (mabí, dulces, chocolates, vino entre otras)	Ayuntamient o			Muy prioritario
	Restablecimiento de la Zona Franca	Ayuntamient o		MJZFRD	Muy prioritario
	Capacitar Innovadores e investigadores en el Sector agropecuario	Ayuntamient o			Muy prioritario
	Programa de producción de queso de alta calidad y fomento de la industria láctea	Ayuntamient o			Muy prioritario
	Construcción de un matadero municipal	Ayuntamient o			Prioritario
	Construcción de un mercado municipal				Muy prioritario
	Creación del Salto de Papote				Prioritario
Fomentar el Eco-Turismo	Programa de desarrollo turísticos	Ayuntamient o		MC	Muy prioritario
	Habilitación del sendero hacia la cueva de las chivas y del zumbido.	Ayuntamient o			Prioritario
	Creación de la ruta eco-turística al nacimiento del río Seibo y nacimiento del Soco	Ayuntamient o		MC	Muy prioritario

	Señalización de las áreas turística del municipio	Ayuntamiento		MC	Muy prioritaria
	Sendero de la casa de Pedro Sánchez				Prioritario
	Establecer ruta del chocolate a caballo	Ayuntamiento		MOPC	Muy prioritario
	Construcción de una plaza Taurina y Cultural			MC	Muy prioritario
Fomentar los microcréditos	Programas de Financiamiento con tasas blandas para los productores de diferentes cultivos			BAGRICOLA/	Muy prioritario
	Programa de Fomento al Emprendedurismo				Muy prioritario

Eje 4: Sociedad De Producción Y Consumo Ambientalmente Sostenible Con Adaptación Al Cambio Climático - Línea Estratégica: Un municipio que promueve la protección al medio ambiente

Objetivos	Proyectos	Instituciones Responsables			Nivel de prioridad
		Gob. Local	Sector Privado	Gob. Central	
Conservar eficiente y sosteniblemente los recursos naturales	Programa de capacitación/concientización para el desarrollo y conservación sostenible del Medio Ambiente	Ayuntamient o		MMARN	Muy prioritario
	Aplicación de las leyes de medio ambiente	Ayuntamient o		MMARN	Muy prioritario
	Saneamiento de los ríos, Seibo y Soco	Ayuntamient o		MMARN	Muy prioritario

Fichas Técnicas de los Proyectos



Proyectos en coordinación con la Estrategia nacional de Desarrollo numero

1

Un Estado social y democrático de derecho, con instituciones que actúan con ética, transparencia y eficacia al servicio de una sociedad responsable y participativa, que garantiza la seguridad y promueve la equidad, la gobernabilidad, la convivencia pacífica y el desarrollo nacional y local.


FICHA TÉCNICA DE PROYECTO

SNIP/ID: Nombre del Proyecto: **Capacitación a los servidores**

OBJETIVO: Brindar mejores servicios a los comunitarios

DESCRIPCIÓN

Mejorar sus conocimientos, habilidades y actitudes para realizar sus funciones con mayor eficiencia.



INFORMACIÓN GENERAL

TIPOLOGÍA: Capital Humano.	AÑO INICIO	AÑO TERMINO
-----------------------------------	-------------------	--------------------

FUNCIÓN:	2016	2017 (1 año)
-----------------	------	--------------

CONDICIÓN/ ESTADO: Nuevo.

INSTITUCIÓN FORMULADORA: Consejo de Desarrollo Municipal.

BENEFICIARIOS:

VINCULACIÓN CON LA ESTRATEGIA NACIONAL DE DESARROLLO: EJE # 1

DESCRIPCIÓN END: Una sociedad con instituciones que actúen con ética al servicio de una comunidad responsable, que garantice la seguridad ciudadana.

INFORMACIÓN FINANCIERA

COSTO TOTAL DEL PROYECTO	TOTAL EJECUTADO	FONDO GENERAL	CRÉDITO EXTERNO	DONACIONES
RD\$100,000.00		RD\$100,000.00		

ORGANISMO FINANCIADOR

EVALUACIÓN DEL PROYECTO

DESCRIPCIÓN DEL INDICADOR	CANTIDAD

LOCALIZACIÓN GEOGRÁFICA

Municipio el Seibó

Contacto: Mercedes M. Mota Upia

Dirección: Manuela Diez no. 1

Tel. 809-552-3054

Tel. 829-383-9518

Email: arq_mercedesupia@hotmail.com

FICHA TÉCNICA DE PROYECTO

SNIP/ID: Nombre del Proyecto: **Capacitación al CMD y a los munícipes sobre control de veeduría Social**

OBJETIVO: Incrementar y fortalecer los mecanismos de capacitación ciudadana en la gestión municipal.

DESCRIPCIÓN

Es necesario un espacio de participación ciudadana para el monitorio de la gestión mediante el seguimiento de la ejecución de proyecto ,acciones y el cumplimientos de las normas ,buscando garantizar la mejora continua de los servicio públicos y desarrollar una cultura de participación ,este proyecto consiste en la creación de un comité de seguimiento Que se involucren por completo al monitoreo y evaluación continua de la gestión municipal, para que a través del mismo se mantenga una evaluación que nos permite observar el desarrollo de dicha gestión.



INFORMACIÓN GENERAL

TIPOLOGÍA: Capital Humano.	AÑO INICIO	AÑO TERMINO
-----------------------------------	-------------------	--------------------

FUNCIÓN:	2016	2017 (1 año)
-----------------	------	--------------

CONDICIÓN/ ESTADO: Nuevo.

INSTITUCIÓN FORMULADORA: Consejo de Desarrollo Municipal.

BENEFICIARIOS:

VINCULACIÓN CON LA ESTRATEGIA NACIONAL DE DESARROLLO: EJE # 1

DESCRIPCIÓN END: Una sociedad con instituciones que actúen con ética al servicio de una comunidad responsable, que garantice la seguridad ciudadana.

INFORMACIÓN FINANCIERA

COSTO TOTAL DEL PROYECTO	TOTAL EJECUTADO	FONDO GENERAL	CRÉDITO EXTERNO	DONACIONES
RD\$100,000.00		RD\$100,000.00		

ORGANISMO FINANCIADOR

EVALUACIÓN DEL PROYECTO

DESCRIPCIÓN DEL INDICADOR	CANTIDAD

LOCALIZACIÓN GEOGRÁFICA

Municipio el Seibó

Contacto: Mercedes M. Mota Upia

Dirección: Manuela Diez no. 1

Tel. 809-552-3054

Tel. 829-383-9518

Email: arq_mercedesupia@hotmail.com


FICHA TÉCNICA DE PROYECTO

SNIP/ID: _____ **Nombre del Proyecto:** **Capacitación al CMD y las autoridades locales sobre el SNPIP**

OBJETIVO: Fortalecer los organismo vinculados al desarrollo local en los procesos de planificación.

DESCRIPCIÓN

Impartir talleres de capacitación en la diferentes técnicas y metodología de planificación, ejecución, monitoreo y evaluación de los proyectos de inversión pública.



INFORMACIÓN GENERAL

TIPOLOGÍA: Capital Humano. **AÑO INICIO** _____ **AÑO TERMINO** _____

FUNCIÓN: _____ **2016** _____ **2017 (1 año)**

CONDICIÓN/ ESTADO: Nuevo.

INSTITUCIÓN FORMULADORA: Consejo de Desarrollo Municipal.

BENEFICIARIOS: _____

VINCULACIÓN CON LA ESTRATEGIA NACIONAL DE DESARROLLO: EJE # 1

DESCRIPCIÓN END: Una sociedad con instituciones que actúen con ética al servicio de una comunidad responsable, que garantice la seguridad ciudadana.

INFORMACIÓN FINANCIERA

COSTO TOTAL DEL PROYECTO	TOTAL EJECUTADO	FONDO GENERAL	CRÉDITO EXTERNO	DONACIONES
RD\$ RD\$100,000.00		RD\$100,000.00		

ORGANISMO FINANCIADOR

EVALUACIÓN DEL PROYECTO

DESCRIPCIÓN DEL INDICADOR	CANTIDAD

LOCALIZACIÓN GEOGRÁFICA

Municipio el Seibó

Contacto: Mercedes M. Mota Upia

Dirección: Manuela Diez no. 1

Tel. 809-552-3054

Tel. 829-383-9518

Email: arq_mercedesupia@hotmail.com

FICHA TÉCNICA DE PROYECTO

SNIP/ID: Nombre del Proyecto: **Construcción de aceras y contenes con rampas para el paso de los minusválidos en los distintos sectores del Municipio**

OBJETIVO: Mejorar la condiciones y detener el deterioro de las calles por la erosión, además facilitar la movilidad peatonal.

DESCRIPCIÓN

El proyecto consiste en construir las aceras y contenes de los sectores correspondientes al municipio de partido, con esta intervención se evitara el deterioro progresivo que sufren las calles por la erosión, al tiempo que se incrementa la seguridad de los transeúntes y disminuye la contaminación por polvaredas.



INFORMACIÓN GENERAL

TIPOLOGÍA: Capital Humano. **AÑO INICIO** **AÑO TERMINO**

FUNCIÓN: 2016 2017 (1 año)

CONDICIÓN/ ESTADO: Nuevo.

INSTITUCIÓN FORMULADORA: Consejo de Desarrollo Municipal.

BENEFICIARIOS:

VINCULACIÓN CON LA ESTRATEGIA NACIONAL DE DESARROLLO: EJE # 1

DESCRIPCIÓN END: Una sociedad con instituciones que actúen con ética al servicio de una comunidad responsable, que garantice la seguridad ciudadana.

INFORMACIÓN FINANCIERA

COSTO TOTAL DEL PROYECTO	TOTAL EJECUTADO	FONDO GENERAL	CRÉDITO EXTERNO	DONACIONES
RD\$3,000,000.00		3,000,000.00		

ORGANISMO FINANCIADOR

EVALUACIÓN DEL PROYECTO

DESCRIPCIÓN DEL INDICADOR	CANTIDAD

LOCALIZACIÓN GEOGRÁFICA

Municipio el Seibó

Contacto: Mercedes M. Mota Upia

Dirección: Manuela Diez no. 1

Tel. 809-552-3054

Tel. 829-383-9518

Email: arg_mercedesupia@hotmail.com

FICHA TÉCNICA DE PROYECTO

SNIP/ID: Nombre del Proyecto: **Creación de una policía municipal**

OBJETIVO: Mejorar la seguridad del municipio

DESCRIPCIÓN

El proyecto propone la creación de un sistema de seguridad pública municipal (SSPM) integral, con una guardia urbana municipal, cuyo principal rol es de disuadir y prevenir el delito, actuando como auxiliar de la policía nacional.



INFORMACIÓN GENERAL

TIPOLOGÍA: Capital Humano.	AÑO INICIO	AÑO TERMINO
-----------------------------------	-------------------	--------------------

FUNCIÓN:	2016	2017 (1 año)
-----------------	------	--------------

CONDICIÓN/ ESTADO: Nuevo.

INSTITUCIÓN FORMULADORA: Consejo de Desarrollo Municipal.

BENEFICIARIOS:

VINCULACIÓN CON LA ESTRATEGIA NACIONAL DE DESARROLLO: EJE # 1

DESCRIPCIÓN END: Una sociedad con instituciones que actúen con ética al servicio de una comunidad responsable, que garantice la seguridad ciudadana.

INFORMACIÓN FINANCIERA

COSTO TOTAL DEL PROYECTO	TOTAL EJECUTADO	FONDO GENERAL	CRÉDITO EXTERNO	DONACIONES
RD\$0.00		RD\$0.00		

ORGANISMO FINANCIADOR

EVALUACIÓN DEL PROYECTO

DESCRIPCIÓN DEL INDICADOR	CANTIDAD

LOCALIZACIÓN GEOGRÁFICA

Municipio el Seibó

Contacto: Mercedes M. Mota Upia

Dirección: Manuela Diez no. 1

Tel. 809-552-3054

Tel. 829-383-9518

Email: arq_mercedesupia@hotmail.com

FICHA TÉCNICA DE PROYECTO

SNIP/ID: Nombre del Proyecto: **Programa de orientación sobre las leyes de tránsito a los conductores de este municipio**

OBJETIVO: La reducción de los accidentes de tránsito.

DESCRIPCIÓN

Concientizar sobre la necesidad de prevenir los accidentes de tránsito, en base a las normativas vigentes.

Habilitar a los conductores públicos, con el fin de proveer el servicio con mayor seguridad.



INFORMACIÓN GENERAL

TIPOLOGÍA: Capital Humano. **AÑO INICIO** **AÑO TERMINO**

FUNCIÓN: 2016 2017 (1 año)

CONDICIÓN/ ESTADO: Nuevo.

INSTITUCIÓN FORMULADORA: Consejo de Desarrollo Municipal.

BENEFICIARIOS:

VINCULACIÓN CON LA ESTRATEGIA NACIONAL DE DESARROLLO: EJE # 1

DESCRIPCIÓN END: Una sociedad con instituciones que actúen con ética al servicio de una comunidad responsable, que garantice la seguridad ciudadana.

INFORMACIÓN FINANCIERA

COSTO TOTAL DEL PROYECTO	TOTAL EJECUTADO	FONDO GENERAL	CRÉDITO EXTERNO	DONACIONES
RD\$500,000.00		500,000.00		

ORGANISMO FINANCIADOR

EVALUACIÓN DEL PROYECTO

DESCRIPCIÓN DEL INDICADOR	CANTIDAD

LOCALIZACIÓN GEOGRÁFICA

Municipio el Seibó

Contacto: Mercedes M. Mota Upia

Dirección: Manuela Diez no. 1

Tel. 809-552-3054

Tel. 829-383-9518

Email: arq_mercedesupia@hotmail.com

FICHA TÉCNICA DE PROYECTO

SNIP/ID: Nombre del Proyecto: **Iluminación de parques y Calles de la Zona urbana**

OBJETIVO: Fortalecer el servicio eléctrico.

DESCRIPCIÓN

Este proyecto viene a fortalecer el servicio de alumbrado eléctrico de las calles y zonas principales del municipio.



INFORMACIÓN GENERAL

TIPOLOGÍA: Capital Humano.	AÑO INICIO	AÑO TERMINO
-----------------------------------	-------------------	--------------------

FUNCIÓN:	2016	2017 (1 año)
-----------------	------	--------------

CONDICIÓN/ ESTADO: Nuevo.

INSTITUCIÓN FORMULADORA: Consejo de Desarrollo Municipal.

BENEFICIARIOS:

VINCULACIÓN CON LA ESTRATEGIA NACIONAL DE DESARROLLO: EJE # 1

DESCRIPCIÓN END: Una sociedad con instituciones que actúen con ética al servicio de una comunidad responsable, que garantice la seguridad ciudadana.

INFORMACIÓN FINANCIERA

COSTO TOTAL DEL PROYECTO	TOTAL EJECUTADO	FONDO GENERAL	CRÉDITO EXTERNO	DONACIONES
RD\$0.00		RD\$0.00		

ORGANISMO FINANCIADOR

EVALUACIÓN DEL PROYECTO

DESCRIPCIÓN DEL INDICADOR	CANTIDAD

LOCALIZACIÓN GEOGRÁFICA

Municipio el Seibó

Contacto: Mercedes M. Mota Upia

Dirección: Manuela Diez no. 1

Tel. 809-552-3054

Tel. 829-383-9518

Email: arq_mercedesupia@hotmail.com

FICHA TÉCNICA DE PROYECTO

SNIP/ID: Nombre del Proyecto: **Señalización y rotulación de las calles del casco urbano del municipio**

OBJETIVO: Facilitar el desplazamiento y orientación de los munícipes además de los visitantes en la ciudad.

DESCRIPCIÓN

La habilitación de las calles del municipio de el Seibó (señalización y rotulación) es una iniciativa del gobierno local que busca orientar a los munícipes y visitantes que transitan las calles y barrios, además facilitar las actividades del sector comercio, judicial, remesas y otros.

La propuesta ha nacido como una necesidad al crecimiento que ha experimentado el municipio por las actividades comerciales en los últimos años, la misma consiste en señalar 90 calles del municipio.

Este proyecto beneficiara a todos los habitantes del municipio, visitantes y será un aporte a la educación vial.



INFORMACIÓN GENERAL

TIPOLOGÍA: Capital Humano.	AÑO INICIO	AÑO TERMINO
-----------------------------------	-------------------	--------------------

FUNCIÓN:	2016	2017 (1 año)
-----------------	------	--------------

CONDICIÓN/ ESTADO: Nuevo.

INSTITUCIÓN FORMULADORA: Consejo de Desarrollo Municipal.

BENEFICIARIOS:

VINCULACIÓN CON LA ESTRATEGIA NACIONAL DE DESARROLLO: EJE # 1

DESCRIPCIÓN END: Una sociedad con instituciones que actúen con ética al servicio de una comunidad responsable, que garantice la seguridad ciudadana.

INFORMACIÓN FINANCIERA

COSTO TOTAL DEL PROYECTO	TOTAL EJECUTADO	FONDO GENERAL	CRÉDITO EXTERNO	DONACIONES
RD\$5,000,000.00		5,000,000.00		

ORGANISMO FINANCIADOR

EVALUACIÓN DEL PROYECTO

DESCRIPCIÓN DEL INDICADOR	CANTIDAD

LOCALIZACIÓN GEOGRÁFICA

Municipio el Seibó

Contacto: Mercedes M. Mota Upia

Dirección: Manuela Diez no. 1

Tel. 809-552-3054

Tel. 829-383-9518

Email:arq_mercedesupia@hotmail.com

FICHA TÉCNICA DE PROYECTO

SNIP/ID:

Nombre del Proyecto: **Construcción de un destacamento en el Barrio Villa Guerrero**

OBJETIVO: Reducir la delincuencia en el sector.

DESCRIPCIÓN

Brindar mayor seguridad a los habitantes de este sector.



INFORMACIÓN GENERAL

TIPOLOGÍA: Capital Humano.

AÑO INICIO

AÑO TERMINO

FUNCIÓN:

2016

2017 (1 año)

CONDICIÓN/ ESTADO: Nuevo.

INSTITUCIÓN FORMULADORA: Consejo de Desarrollo Municipal.

BENEFICIARIOS:

VINCULACIÓN CON LA ESTRATEGIA NACIONAL DE DESARROLLO: EJE # 1

DESCRIPCIÓN END: Una sociedad con instituciones que actúen con ética al servicio de una comunidad responsable, que garantice la seguridad ciudadana.

INFORMACIÓN FINANCIERA

COSTO TOTAL DEL PROYECTO

TOTAL EJECUTADO

FONDO GENERAL

CRÉDITO EXTERNO

DONACIONES

RD\$2,000,000.00

2,000,000.00

ORGANISMO FINANCIADOR

EVALUACIÓN DEL PROYECTO

DESCRIPCIÓN DEL INDICADOR

CANTIDAD

LOCALIZACIÓN GEOGRÁFICA

Municipio el Seibó

Contacto: Mercedes M. Mota Upia

Dirección: Manuela Diez no. 1

Tel. 809-552-3054

Tel. 829-383-9518

Email:arq_mercedesupia@hotmail.com

FICHA TÉCNICA DE PROYECTO

SNIP/ID: Nombre del Proyecto: **Creación de una Oficina para solicitar Pasaporte**

OBJETIVO: Obtener fácil acceso al servicio público.

DESCRIPCIÓN

Gestionar ante la dirección nacional de pasaporte ,la instalación de una oficina local para la tramitación de los servicios de pasaporte



INFORMACIÓN GENERAL

TIPOLOGÍA: Capital Humano. **AÑO INICIO** **AÑO TERMINO**

FUNCIÓN: 2016 2017 (1 año)

CONDICIÓN/ ESTADO: Nuevo.

INSTITUCIÓN FORMULADORA: Consejo de Desarrollo Municipal.

BENEFICIARIOS:

VINCULACIÓN CON LA ESTRATEGIA NACIONAL DE DESARROLLO: EJE # 1

DESCRIPCIÓN END: Una sociedad con instituciones que actúen con ética al servicio de una comunidad responsable, que garantice la seguridad ciudadana.

INFORMACIÓN FINANCIERA

COSTO TOTAL DEL PROYECTO	TOTAL EJECUTADO	FONDO GENERAL	CRÉDITO EXTERNO	DONACIONES
RD\$0.00		RD\$0.00		

ORGANISMO FINANCIADOR

EVALUACIÓN DEL PROYECTO

DESCRIPCIÓN DEL INDICADOR	CANTIDAD

LOCALIZACIÓN GEOGRÁFICA

Municipio el Seibó

Contacto: Mercedes M. Mota Upia

Dirección: Manuela Diez no. 1

Tel. 809-552-3054

Tel. 829-383-9518

Email: arq_mercedesupia@hotmail.com

FICHA TÉCNICA DE PROYECTO

SNIP/ID: Nombre del Proyecto: **Creación de una Oficina para registro de Actas**

OBJETIVO: Obtener fácil acceso a los servicios públicos.

DESCRIPCIÓN

Gestionar ante la dirección nacional de una oficialía y la instalación de una oficina local para la tramitación de los servicios de actas.



INFORMACIÓN GENERAL

TIPOLOGÍA: Capital Humano.	AÑO INICIO	AÑO TERMINO
-----------------------------------	-------------------	--------------------

FUNCIÓN:	2016	2017 (1 año)
-----------------	------	--------------

CONDICIÓN/ ESTADO: Nuevo.

INSTITUCIÓN FORMULADORA: Consejo de Desarrollo Municipal.

BENEFICIARIOS:

VINCULACIÓN CON LA ESTRATEGIA NACIONAL DE DESARROLLO: EJE # 1

DESCRIPCIÓN END: Una sociedad con instituciones que actúen con ética al servicio de una comunidad responsable, que garantice la seguridad ciudadana.

INFORMACIÓN FINANCIERA

COSTO TOTAL DEL PROYECTO	TOTAL EJECUTADO	FONDO GENERAL	CRÉDITO EXTERNO	DONACIONES
RD\$0.00		RD\$0.00		

ORGANISMO FINANCIADOR

EVALUACIÓN DEL PROYECTO

DESCRIPCIÓN DEL INDICADOR	CANTIDAD

LOCALIZACIÓN GEOGRÁFICA

Municipio el Seibó

Contacto: Mercedes M. Mota Upia

Dirección: Manuela Diez no. 1

Tel. 809-552-3054

Tel. 829-383-9518

Email: arq_mercedesupia@hotmail.com


FICHA TÉCNICA DE PROYECTO

SNIP/ID: Nombre del Proyecto: **Construcción de un Cementerio**

OBJETIVO: Ofrecer servicios fúnebres de calidad a un costo accesible e igualitario a los munícipes.

DESCRIPCIÓN

Construir un cementerio municipal de calidad con instalaciones modernas que ofrezca los siguientes servicios: área destinada a los mausoleos familiares, a nichos, bóvedas y espacios verdes.



INFORMACIÓN GENERAL

TIPOLOGÍA: Capital Humano.	AÑO INICIO	AÑO TERMINO
-----------------------------------	-------------------	--------------------

FUNCIÓN:	2016	2017 (1 año)
-----------------	------	--------------

CONDICIÓN/ ESTADO: Nuevo.

INSTITUCIÓN FORMULADORA: Consejo de Desarrollo Municipal.

BENEFICIARIOS:

VINCULACIÓN CON LA ESTRATEGIA NACIONAL DE DESARROLLO: EJE # 1

DESCRIPCIÓN END: Una sociedad con instituciones que actúen con ética al servicio de una comunidad responsable, que garantice la seguridad ciudadana.

INFORMACIÓN FINANCIERA

COSTO TOTAL DEL PROYECTO	TOTAL EJECUTADO	FONDO GENERAL	CRÉDITO EXTERNO	DONACIONES
RD\$0.00		RD\$0.00		

ORGANISMO FINANCIADOR

EVALUACIÓN DEL PROYECTO

DESCRIPCIÓN DEL INDICADOR	CANTIDAD

LOCALIZACIÓN GEOGRÁFICA

Municipio el Seibó

Contacto: Mercedes M. Mota Upia

Dirección: Manuela Diez no. 1

Tel. 809-552-3054

Tel. 829-383-9518

Email: arq_mercedesupia@hotmail.com

FICHA TÉCNICA DE PROYECTO


SNIP/ID: Nombre del Proyecto: **Construcción de una cárcel pública modelo**

OBJETIVO: Impulsar un sistema de rehabilitación social que haga posible el ejercicio de los derechos y responsabilidades de las personas privadas de su libertad.

DESCRIPCIÓN

Construcción de un sistema penitenciario de rehabilitación que contribuye a la reinserción social en el marco de los derechos humanos.

Profesionalizar el modelo de atención integral penitenciaria, impulsar proyectos que promuevan la rehabilitación integral de las personas privadas de libertad.



INFORMACIÓN GENERAL

TIPOLOGÍA: Capital Humano. **AÑO INICIO** **AÑO TERMINO**

FUNCIÓN: 2016 2017 (1 año)

CONDICIÓN/ ESTADO: Nuevo.

INSTITUCIÓN FORMULADORA: Consejo de Desarrollo Municipal.

BENEFICIARIOS:

VINCULACIÓN CON LA ESTRATEGIA NACIONAL DE DESARROLLO: EJE # 1

DESCRIPCIÓN END: Una sociedad con instituciones que actúen con ética al servicio de una comunidad responsable, que garantice la seguridad ciudadana.

INFORMACIÓN FINANCIERA

COSTO TOTAL DEL PROYECTO	TOTAL EJECUTADO	FONDO GENERAL	CRÉDITO EXTERNO	DONACIONES
RD\$0.00		RD\$0.00		

ORGANISMO FINANCIADOR

EVALUACIÓN DEL PROYECTO

DESCRIPCIÓN DEL INDICADOR	CANTIDAD

LOCALIZACIÓN GEOGRÁFICA

Municipio el Seibó

Contacto: Mercedes M. Mota Upia

Dirección: Manuela Diez no. 1

Tel. 809-552-3054

Tel. 829-383-9518

Email: arq_mercedesupia@hotmail.com



**Proyectos en coordinación
con la Estrategia nacional
de
Desarrollo numero #**

2

Una sociedad con igualdad de derechos y oportunidades, en la que toda la población tiene garantizada **educación, salud, vivienda digna y servicios básicos de calidad**, y que **promueve la reducción progresiva de la pobreza y la desigualdad social y territorial.**

FICHA TÉCNICA DE PROYECTO

SNIP/ID: Nombre del Proyecto: **Construcción de caminos vecinales en El Cuey**

OBJETIVO: Facilitar el traslado de las personas y productos desde el municipio.

DESCRIPCIÓN

Este proyecto tiene como finalidad crear condiciones favorables para los productores agrícolas de esas zonas y mejorar el tránsito vehicular.



INFORMACIÓN GENERAL

TIPOLOGÍA: Capital Fijo	AÑO INICIO	AÑO TERMINO
--------------------------------	-------------------	--------------------

FUNCIÓN:	2016	2017 (1 Año)
-----------------	------	--------------

CONDICIÓN/ ESTADO: Nuevo

INSTITUCIÓN FORMULADORA: Consejo de Desarrollo Municipal.

BENEFICIARIOS:

VINCULACIÓN CON LA ESTRATEGIA NACIONAL DE DESARROLLO: EJE # 2

DESCRIPCIÓN END: Una sociedad con igualdad de derechos y oportunidades en la que toda la población tiene garantizado servicios básicos de calidad.

INFORMACIÓN FINANCIERA

COSTO TOTAL DEL PROYECTO	TOTAL EJECUTADO	FONDO GENERAL	CRÉDITO EXTERNO	DONACIONES
RD\$0.00		RD\$0.00		

ORGANISMO FINANCIADOR

EVALUACIÓN DEL PROYECTO

DESCRIPCIÓN DEL INDICADOR	CANTIDAD

LOCALIZACIÓN GEOGRÁFICA

Municipio el Seibó

Contacto: Mercedes M. Mota Upia

Dirección: Manuela Diez no. 1

Tel. 809-552-3054

Tel. 829-383-9518

Email: arq_mercedesupia@hotmail.com

FICHA TÉCNICA DE PROYECTO

SNIP/ID: Nombre del Proyecto: **Construcción de pequeños puentes en los parajes: La Cuchilla-Arrollo Grande, Margarín, Mata de Palma, el cerrito, y el Cuey**

OBJETIVO: Mejorar la comunicación peatonal y vehicular entre los parajes.

DESCRIPCIÓN

El proyecto contempla, la construcción de puentes de circulación en los distintos parajes que harán más seguros el paso de peatones, y permitirá el paso de vehículos, que por el momento no pueden hacerlo.



INFORMACIÓN GENERAL

TIPOLOGÍA: Capital Fijo	AÑO INICIO	AÑO TERMINO
FUNCIÓN:	2016	2017 (1 Año)

CONDICIÓN/ ESTADO: Nuevo

INSTITUCIÓN FORMULADORA: Consejo de Desarrollo Municipal.

BENEFICIARIOS:

VINCULACIÓN CON LA ESTRATEGIA NACIONAL DE DESARROLLO: EJE # 2

DESCRIPCIÓN END: Una sociedad con igualdad de derechos y oportunidades en la que toda la población tiene garantizado servicios básicos de calidad.

INFORMACIÓN FINANCIERA

COSTO TOTAL DEL PROYECTO	TOTAL EJECUTADO	FONDO GENERAL	CRÉDITO EXTERNO	DONACIONES
RD\$0.00		RD\$0.00		

ORGANISMO FINANCIADOR

EVALUACIÓN DEL PROYECTO

DESCRIPCIÓN DEL INDICADOR	CANTIDAD

LOCALIZACIÓN GEOGRÁFICA

Municipio el Seibó

Contacto: Mercedes M. Mota Upia

Dirección: Manuela Diez no. 1

Tel. 809-552-3054

Tel. 829-383-9518

Email: arq_mercedesupia@hotmail.com

FICHA TÉCNICA DE PROYECTO

SNIP/ID: | Nombre del Proyecto: **Construcción de 10km de asfalto en los Botados**

OBJETIVO: Facilitar el traslado de personas y productos en el sector.

DESCRIPCIÓN

Mejorar el tránsito vehicular a los habitantes del sector y a sus visitantes.



INFORMACIÓN GENERAL

TIPOLOGÍA: Capital Fijo | **AÑO INICIO** | **AÑO TERMINO**

FUNCIÓN: | 2016 | 2017 (1 Año)

CONDICIÓN/ ESTADO: Nuevo

INSTITUCIÓN FORMULADORA: Consejo de Desarrollo Municipal.

BENEFICIARIOS:

VINCULACIÓN CON LA ESTRATEGIA NACIONAL DE DESARROLLO: EJE # 2

DESCRIPCIÓN END: Una sociedad con igualdad de derechos y oportunidades en la que toda la población tiene garantizado servicios básicos de calidad.

INFORMACIÓN FINANCIERA

COSTO TOTAL DEL PROYECTO	TOTAL EJECUTADO	FONDO GENERAL	CRÉDITO EXTERNO	DONACIONES
RD\$0.00		RD\$0.00		

ORGANISMO FINANCIADOR

EVALUACIÓN DEL PROYECTO

DESCRIPCIÓN DEL INDICADOR	CANTIDAD

LOCALIZACIÓN GEOGRÁFICA

Municipio el Seibó

Contacto: Mercedes M. Mota Upia

Dirección: Manuela Diez no. 1

Tel. 809-552-3054

Tel. 829-383-9518

Email: arq_mercedesupia@hotmail.com

FICHA TÉCNICA DE PROYECTO

SNIP/ID: Nombre del Proyecto: **Construcción de camino, 25km Arrollo Sánchez- Caciquillo – Vicentillo –las Cuchillas- Magarin**

OBJETIVO: Facilitar la comunicación vial entre los sectores.

DESCRIPCIÓN

El proyecto busca establecer la infraestructura vial que permita comunicar varios sectores o zonas para facilitar la movilidad de las personas, la producción agropecuaria y la realización de actividades comerciales.



INFORMACIÓN GENERAL

TIPOLOGÍA: Capital Fijo **AÑO INICIO** **AÑO TERMINO**

FUNCIÓN: 2016 2017 (1 Año)

CONDICIÓN/ ESTADO: Nuevo

INSTITUCIÓN FORMULADORA: Consejo de Desarrollo Municipal.

BENEFICIARIOS:

VINCULACIÓN CON LA ESTRATEGIA NACIONAL DE DESARROLLO: EJE # 2

DESCRIPCIÓN END: Una sociedad con igualdad de derechos y oportunidades en la que toda la población tiene garantizado servicios básicos de calidad.

INFORMACIÓN FINANCIERA

COSTO TOTAL DEL PROYECTO	TOTAL EJECUTADO	FONDO GENERAL	CRÉDITO EXTERNO	DONACIONES
RD\$0.00		RD\$0.00		

ORGANISMO FINANCIADOR

EVALUACIÓN DEL PROYECTO

DESCRIPCIÓN DEL INDICADOR	CANTIDAD

LOCALIZACIÓN GEOGRÁFICA

Municipio el Seibó

Contacto: Mercedes M. Mota Upia

Dirección: Manuela Diez no. 1

Tel. 809-552-3054

Tel. 829-383-9518

Email: arq_mercedesupia@hotmail.com

FICHA TÉCNICA DE PROYECTO

SNIP/ID: Nombre del Proyecto: **Construcción de una carretera que una el distrito municipal de Vicentillo con el Distrito cabecera El Seibó**

OBJETIVO: Facilitar la comunicación vial de las secciones.

DESCRIPCIÓN

Establecer la infraestructura vial que permita comunicar las secciones y o parajes, para ser más fácil el traslado de personas y de productos.



INFORMACIÓN GENERAL

TIPOLOGÍA: Capital Fijo **AÑO INICIO** **AÑO TERMINO**

FUNCIÓN: 2016 2017 (1 Año)

CONDICIÓN/ ESTADO: Nuevo

INSTITUCIÓN FORMULADORA: Consejo de Desarrollo Municipal.

BENEFICIARIOS:

VINCULACIÓN CON LA ESTRATEGIA NACIONAL DE DESARROLLO: EJE # 2

DESCRIPCIÓN END: Una sociedad con igualdad de derechos y oportunidades en la que toda la población tiene garantizado servicios básicos de calidad.

INFORMACIÓN FINANCIERA

COSTO TOTAL DEL PROYECTO	TOTAL EJECUTADO	FONDO GENERAL	CRÉDITO EXTERNO	DONACIONES
RD\$0.00		RD\$0.00		

ORGANISMO FINANCIADOR

EVALUACIÓN DEL PROYECTO

DESCRIPCIÓN DEL INDICADOR	CANTIDAD

LOCALIZACIÓN GEOGRÁFICA

Municipio el Seibó

Contacto: Mercedes M. Mota Upia

Dirección: Manuela Diez no. 1

Tel. 809-552-3054

Tel. 829-383-9518

Email: arq_mercedesupia@hotmail.com

FICHA TÉCNICA DE PROYECTO

SNIP/ID: Nombre del Proyecto: **Construcción de un sistema cloacal**

OBJETIVO: Ofrecer al municipio un sistema de recolección de los desechos cloacales y reducir la contaminación.

DESCRIPCIÓN

Crear un sistema que de solución a la presencia de aguas estancadas, desechos cloacales y domésticos que corren por las calles, en posibilidad de contaminar el ambiente urbano.



INFORMACIÓN GENERAL

TIPOLOGÍA: Capital Fijo	AÑO INICIO	AÑO TERMINO
--------------------------------	-------------------	--------------------

FUNCIÓN:	2016	2017 (1 Año)
-----------------	------	--------------

CONDICIÓN/ ESTADO: Nuevo

INSTITUCIÓN FORMULADORA: Consejo de Desarrollo Municipal.

BENEFICIARIOS:

VINCULACIÓN CON LA ESTRATEGIA NACIONAL DE DESARROLLO: EJE # 2

DESCRIPCIÓN END: Una sociedad con igualdad de derechos y oportunidades en la que toda la población tiene garantizado servicios básicos de calidad.

INFORMACIÓN FINANCIERA

COSTO TOTAL DEL PROYECTO	TOTAL EJECUTADO	FONDO GENERAL	CRÉDITO EXTERNO	DONACIONES
RD\$0.00		RD\$0.00		

ORGANISMO FINANCIADOR

EVALUACIÓN DEL PROYECTO

DESCRIPCIÓN DEL INDICADOR	CANTIDAD

LOCALIZACIÓN GEOGRÁFICA

Municipio el Seibó

Contacto: Mercedes M. Mota Upia

Dirección: Manuela Diez no. 1

Tel. 809-552-3054

Tel. 829-383-9518

Email: arq_mercedesupia@hotmail.com

FICHA TÉCNICA DE PROYECTO

SNIP/ID: Nombre del Proyecto: **Creación de un vertedero con relleno sanitario**

OBJETIVO: Mejorar el manejo y vertida de los residuos sólidos del municipio en su destino final, además de reducir posibles focos de contaminación.

DESCRIPCIÓN

Tiene como finalidad satisfacer las necesidades del municipio, además se pretende lograr una gestión integral de residuos sólidos creando espacios para la clasificación orgánica e inorgánica y de los residuos tóxicos y biomédicos.



INFORMACIÓN GENERAL

TIPOLOGÍA: Capital Fijo **AÑO INICIO** **AÑO TERMINO**

FUNCIÓN: 2016 2017 (1 Año)

CONDICIÓN/ ESTADO: Nuevo

INSTITUCIÓN FORMULADORA: Consejo de Desarrollo Municipal.

BENEFICIARIOS:

VINCULACIÓN CON LA ESTRATEGIA NACIONAL DE DESARROLLO: EJE # 2

DESCRIPCIÓN END: Una sociedad con igualdad de derechos y oportunidades en la que toda la población tiene garantizado servicios básicos de calidad.

INFORMACIÓN FINANCIERA

COSTO TOTAL DEL PROYECTO	TOTAL EJECUTADO	FONDO GENERAL	CRÉDITO EXTERNO	DONACIONES
RD\$0.00		RD\$0.00		

ORGANISMO FINANCIADOR

EVALUACIÓN DEL PROYECTO

DESCRIPCIÓN DEL INDICADOR	CANTIDAD

LOCALIZACIÓN GEOGRÁFICA

Municipio el Seibó

Contacto: Mercedes M. Mota Upia

Dirección: Manuela Diez no. 1

Tel. 809-552-3054

Tel. 829-383-9518

Email: arq_mercedesupia@hotmail.com

FICHA TÉCNICA DE PROYECTO

SNIP/ID: Nombre del Proyecto: **Construcción de una Planta de Tratamiento**

OBJETIVO: Mejorar la calidad del agua y suplir a las comunidades que no están siendo beneficiadas.

DESCRIPCIÓN

El proyecto pretende suplir de agua potable a las comunidades cercanas al casco urbano del municipio, garantizando una mayor calidad de vida a sus habitantes.



INFORMACIÓN GENERAL

TIPOLOGÍA: Capital Fijo	AÑO INICIO	AÑO TERMINO
--------------------------------	-------------------	--------------------

FUNCIÓN:	2016	2017 (1 Año)
-----------------	------	--------------

CONDICIÓN/ ESTADO: Nuevo

INSTITUCIÓN FORMULADORA: Consejo de Desarrollo Municipal.

BENEFICIARIOS:

VINCULACIÓN CON LA ESTRATEGIA NACIONAL DE DESARROLLO: EJE # 2

DESCRIPCIÓN END: Una sociedad con igualdad de derechos y oportunidades en la que toda la población tiene garantizado servicios básicos de calidad.

INFORMACIÓN FINANCIERA

COSTO TOTAL DEL PROYECTO	TOTAL EJECUTADO	FONDO GENERAL	CRÉDITO EXTERNO	DONACIONES
RD\$0.00		RD\$0.00		

ORGANISMO FINANCIADOR

EVALUACIÓN DEL PROYECTO

DESCRIPCIÓN DEL INDICADOR	CANTIDAD

LOCALIZACIÓN GEOGRÁFICA

Municipio el Seibó

Contacto: Mercedes M. Mota Upia

Dirección: Manuela Diez no. 1

Tel. 809-552-3054

Tel. 829-383-9518

Email: arq_mercedesupia@hotmail.com

FICHA TÉCNICA DE PROYECTO

SNIP/ID:	Nombre del Proyecto: Corrección de averías en las redes de distribución de agua en el Municipio
-----------------	--

OBJETIVO: Mejorar la calidad del agua del municipio.

DESCRIPCIÓN

Este proyecto se basa en el mejoramiento de la calidad del agua en hogares del municipio.



INFORMACIÓN GENERAL

TIPOLOGÍA: Capital Fijo	AÑO INICIO	AÑO TERMINO
FUNCIÓN:	2016	2017 (1 Año)
CONDICIÓN/ ESTADO: Nuevo		
INSTITUCIÓN FORMULADORA: Consejo de Desarrollo Municipal.		
BENEFICIARIOS:		
VINCULACIÓN CON LA ESTRATEGIA NACIONAL DE DESARROLLO: EJE # 2		
DESCRIPCIÓN END: Una sociedad con igualdad de derechos y oportunidades en la que toda la población tiene garantizado servicios básicos de calidad.		

INFORMACIÓN FINANCIERA

COSTO TOTAL DEL PROYECTO	TOTAL EJECUTADO	FONDO GENERAL	CRÉDITO EXTERNO	DONACIONES
RD\$0.00		RD\$0.00		

ORGANISMO FINANCIADOR

EVALUACIÓN DEL PROYECTO

DESCRIPCIÓN DEL INDICADOR	CANTIDAD

LOCALIZACIÓN GEOGRÁFICA

Municipio el Seibó

Contacto: Mercedes M. Mota Upia

Dirección: Manuela Diez no. 1

Tel. 809-552-3054	Tel. 829-383-9518	Email: arq_mercedesupia@hotmail.com
-------------------	-------------------	-------------------------------------

FICHA TÉCNICA DE PROYECTO

SNIP/ID: _____ **Nombre del Proyecto:** **Reparación de viviendas en el en el Municipio**

OBJETIVO: Dotar a familias del municipio con viviendas dignas.

DESCRIPCIÓN

Pretende buscar una vía para dotar de techos dignos a las personas de la zona rural del municipio y de los barrios de los barrios de las zonas suburbanas con el propósito de que se queden a vivir en su de origen parando así la emigración a otras latitudes.



INFORMACIÓN GENERAL

TIPOLOGÍA: Capital Fijo **AÑO INICIO** **AÑO TERMINO**

FUNCIÓN: 2016 2017 (1 Año)

CONDICIÓN/ ESTADO: Nuevo

INSTITUCIÓN FORMULADORA: Consejo de Desarrollo Municipal.

BENEFICIARIOS:

VINCULACIÓN CON LA ESTRATEGIA NACIONAL DE DESARROLLO: EJE # 2

DESCRIPCIÓN END: Una sociedad con igualdad de derechos y oportunidades en la que toda la población tiene garantizado servicios básicos de calidad.

INFORMACIÓN FINANCIERA

COSTO TOTAL DEL PROYECTO	TOTAL EJECUTADO	FONDO GENERAL	CRÉDITO EXTERNO	DONACIONES
RD\$0.00		RD\$0.00		

ORGANISMO FINANCIADOR

EVALUACIÓN DEL PROYECTO

DESCRIPCIÓN DEL INDICADOR	CANTIDAD

LOCALIZACIÓN GEOGRÁFICA

Municipio el Seibó

Contacto: Mercedes M. Mota Upia

Dirección: Manuela Diez no. 1

Tel. 809-552-3054

Tel. 829-383-9518

Email: arq_mercedesupia@hotmail.com

FICHA TÉCNICA DE PROYECTO

SNIP/ID: _____ **Nombre del Proyecto:** **Construcción de una pista de Atletismo**

OBJETIVO: Dotar al municipio de una infraestructura deportiva.

DESCRIPCIÓN

Su finalidad es que el municipio cuente con un área para practicar ese deporte.



INFORMACIÓN GENERAL

TIPOLOGÍA: Capital Fijo **AÑO INICIO** **AÑO TERMINO**

FUNCIÓN: _____ 2016 2017 (1 Año)

CONDICIÓN/ ESTADO: Nuevo

INSTITUCIÓN FORMULADORA: Consejo de Desarrollo Municipal.

BENEFICIARIOS: _____

VINCULACIÓN CON LA ESTRATEGIA NACIONAL DE DESARROLLO: EJE # 2

DESCRIPCIÓN END: Una sociedad con igualdad de derechos y oportunidades en la que toda la población tiene garantizado servicios básicos de calidad.

INFORMACIÓN FINANCIERA

COSTO TOTAL DEL PROYECTO	TOTAL EJECUTADO	FONDO GENERAL	CRÉDITO EXTERNO	DONACIONES
RD\$0.00		RD\$0.00		

ORGANISMO FINANCIADOR

EVALUACIÓN DEL PROYECTO

DESCRIPCIÓN DEL INDICADOR	CANTIDAD

LOCALIZACIÓN GEOGRÁFICA

Municipio el Seibó

Contacto: Mercedes M. Mota Upia

Dirección: Manuela Diez no. 1

Tel. 809-552-3054

Tel. 829-383-9518

Email: arq_mercedesupia@hotmail.com

FICHA TÉCNICA DE PROYECTO

SNIP/ID: | Nombre del Proyecto: **Construcción de Campo de Football Socker**

OBJETIVO: Brindar un espacio adecuado para deportistas y fanáticos de este deporte.

DESCRIPCIÓN

La propuesta consiste en construir un espacio que cumpla con las exigencias de un pueblo creciente y que beneficiara a los practicantes del deporte.



INFORMACIÓN GENERAL

TIPOLOGÍA: Capital Fijo | **AÑO INICIO** | **AÑO TERMINO**

FUNCIÓN: | 2016 | 2017 (1 Año)

CONDICIÓN/ ESTADO: Nuevo

INSTITUCIÓN FORMULADORA: Consejo de Desarrollo Municipal.

BENEFICIARIOS:

VINCULACIÓN CON LA ESTRATEGIA NACIONAL DE DESARROLLO: EJE # 2

DESCRIPCIÓN END: Una sociedad con igualdad de derechos y oportunidades en la que toda la población tiene garantizado servicios básicos de calidad.

INFORMACIÓN FINANCIERA

COSTO TOTAL DEL PROYECTO	TOTAL EJECUTADO	FONDO GENERAL	CRÉDITO EXTERNO	DONACIONES
RD\$0.00		RD\$0.00		

ORGANISMO FINANCIADOR

EVALUACIÓN DEL PROYECTO

DESCRIPCIÓN DEL INDICADOR	CANTIDAD

LOCALIZACIÓN GEOGRÁFICA

Municipio el Seibó

Contacto: Mercedes M. Mota Upia

Dirección: Manuela Diez no. 1

Tel. 809-552-3054

Tel. 829-383-9518

Email: arq_mercedesupia@hotmail.com

FICHA TÉCNICA DE PROYECTO

SNIP/ID: | Nombre del Proyecto: **Reconstrucción del play de Baseball de la Higuera**

OBJETIVO: Mejorar la infraestructura para eficientizar las actividades deportivas del municipio.

DESCRIPCIÓN

El proyecto de remodelación del play de baseball incluye mejoramiento de la pintura de la pintura, de la verja perimetral y el acondicionamiento de los baños.



INFORMACIÓN GENERAL

TIPOLOGÍA: Capital Fijo	AÑO INICIO	AÑO TERMINO
--------------------------------	-------------------	--------------------

FUNCIÓN:	2016	2017 (1 Año)
-----------------	------	--------------

CONDICIÓN/ ESTADO: Nuevo

INSTITUCIÓN FORMULADORA: Consejo de Desarrollo Municipal.

BENEFICIARIOS:

VINCULACIÓN CON LA ESTRATEGIA NACIONAL DE DESARROLLO: EJE # 2

DESCRIPCIÓN END: Una sociedad con igualdad de derechos y oportunidades en la que toda la población tiene garantizado servicios básicos de calidad.

INFORMACIÓN FINANCIERA

COSTO TOTAL DEL PROYECTO	TOTAL EJECUTADO	FONDO GENERAL	CRÉDITO EXTERNO	DONACIONES
RD\$0.00		RD\$0.00		

ORGANISMO FINANCIADOR

EVALUACIÓN DEL PROYECTO

DESCRIPCIÓN DEL INDICADOR	CANTIDAD

LOCALIZACIÓN GEOGRÁFICA

Municipio el Seibó

Contacto: Mercedes M. Mota Upia

Dirección: Manuela Diez no. 1

Tel. 809-552-3054

Tel. 829-383-9518

Email: arq_mercedesupia@hotmail.com

FICHA TÉCNICA DE PROYECTO

SNIP/ID: | Nombre del Proyecto: **Construcción de polideportivo municipal bajo techo**

OBJETIVO: Incrementar la dotación de espacios de recreación

DESCRIPCIÓN

Este proyecto consiste en la construcción de un polideportivo bajo techo para promover la integración y desarrollo sano de nuestros munícipes, para con estos lograr un municipio sano, sin vicios y promiscuidad sexual y contribuir a la tranquilidad de los munícipe.



INFORMACIÓN GENERAL

TIPOLOGÍA: Capital Fijo | **AÑO INICIO** | **AÑO TERMINO**

FUNCIÓN: | 2016 | 2017 (1 Año)

CONDICIÓN/ ESTADO: Nuevo

INSTITUCIÓN FORMULADORA: Consejo de Desarrollo Municipal.

BENEFICIARIOS:

VINCULACIÓN CON LA ESTRATEGIA NACIONAL DE DESARROLLO: EJE # 2

DESCRIPCIÓN END: Una sociedad con igualdad de derechos y oportunidades en la que toda la población tiene garantizado servicios básicos de calidad.

INFORMACIÓN FINANCIERA

COSTO TOTAL DEL PROYECTO	TOTAL EJECUTADO	FONDO GENERAL	CRÉDITO EXTERNO	DONACIONES
RD\$0.00		RD\$0.00		

ORGANISMO FINANCIADOR

EVALUACIÓN DEL PROYECTO

DESCRIPCIÓN DEL INDICADOR	CANTIDAD

LOCALIZACIÓN GEOGRÁFICA

Municipio el Seibó

Contacto: Mercedes M. Mota Upia

Dirección: Manuela Diez no. 1

Tel. 809-552-3054

Tel. 829-383-9518

Email: arq_mercedesupia@hotmail.com


FICHA TÉCNICA DE PROYECTO

SNIP/ID: | Nombre del Proyecto: **Reparación del Play de Baseball Municipal**

OBJETIVO: Incrementar la dotación de espacios de recreación

DESCRIPCIÓN

Este proyecto consiste en la construcción de la verja perimetral, para promover la integración y desarrollo sano de nuestro municipio, para con estos lograr un municipio sano, sin vicios y promiscuidad sexual y contribuir a la tranquilidad de los munícipes.



INFORMACIÓN GENERAL

TIPOLOGÍA: Capital Fijo	AÑO INICIO	AÑO TERMINO
--------------------------------	-------------------	--------------------

FUNCIÓN:	2016	2017 (1 Año)
-----------------	------	--------------

CONDICIÓN/ ESTADO: Nuevo

INSTITUCIÓN FORMULADORA: Consejo de Desarrollo Municipal.

BENEFICIARIOS:

VINCULACIÓN CON LA ESTRATEGIA NACIONAL DE DESARROLLO: EJE # 2

DESCRIPCIÓN END: Una sociedad con igualdad de derechos y oportunidades en la que toda la población tiene garantizado servicios básicos de calidad.

INFORMACIÓN FINANCIERA

COSTO TOTAL DEL PROYECTO	TOTAL EJECUTADO	FONDO GENERAL	CRÉDITO EXTERNO	DONACIONES
RD\$0.00		RD\$0.00		

ORGANISMO FINANCIADOR

EVALUACIÓN DEL PROYECTO

DESCRIPCIÓN DEL INDICADOR	CANTIDAD

LOCALIZACIÓN GEOGRÁFICA

Municipio el Seibó

Contacto: Mercedes M. Mota Upia

Dirección: Manuela Diez no. 1

Tel. 809-552-3054

Tel. 829-383-9518

Email: arq_mercedesupia@hotmail.com

FICHA TÉCNICA DE PROYECTO

SNIP/ID: Nombre del Proyecto: **Terminación de la Casa de la Cultura**

OBJETIVO: Fomentar el desarrollo de la cultura en el municipio.

DESCRIPCIÓN

El proyecto pretende dotar a la asociación de desarrollo del Seibó en donde se encuentra la casa de la cultura en el municipio, de las condiciones de infraestructura y equipamientos adecuados para el desarrollo de sus actividades culturales, educativas, económicas y sociales en procura del desarrollo integral de las comunidades.



INFORMACIÓN GENERAL

TIPOLOGÍA: Capital Fijo	AÑO INICIO	AÑO TERMINO
--------------------------------	-------------------	--------------------

FUNCIÓN:	2016	2017 (1 Año)
-----------------	------	--------------

CONDICIÓN/ ESTADO: Nuevo

INSTITUCIÓN FORMULADORA: Consejo de Desarrollo Municipal.

BENEFICIARIOS:

VINCULACIÓN CON LA ESTRATEGIA NACIONAL DE DESARROLLO: EJE # 2

DESCRIPCIÓN END: Una sociedad con igualdad de derechos y oportunidades en la que toda la población tiene garantizado servicios básicos de calidad.

INFORMACIÓN FINANCIERA

COSTO TOTAL DEL PROYECTO	TOTAL EJECUTADO	FONDO GENERAL	CRÉDITO EXTERNO	DONACIONES
RD\$0.00		RD\$0.00		

ORGANISMO FINANCIADOR

EVALUACIÓN DEL PROYECTO

DESCRIPCIÓN DEL INDICADOR	CANTIDAD

LOCALIZACIÓN GEOGRÁFICA

Municipio el Seibó

Contacto: Mercedes M. Mota Upia

Dirección: Manuela Diez no. 1

Tel. 809-552-3054

Tel. 829-383-9518


Email: arq_mercedesupia@hotmail.com

FICHA TÉCNICA DE PROYECTO

SNIP/ID: Nombre del Proyecto: **Fortalecer el Área Artesanal**

OBJETIVO:

DESCRIPCIÓN



INFORMACIÓN GENERAL

TIPOLOGÍA: Capital Fijo	AÑO INICIO	AÑO TERMINO
--------------------------------	-------------------	--------------------

FUNCIÓN:	2016	2017 (1 Año)
-----------------	------	--------------

CONDICIÓN/ ESTADO: Nuevo

INSTITUCIÓN FORMULADORA: Consejo de Desarrollo Municipal.

BENEFICIARIOS:

VINCULACIÓN CON LA ESTRATEGIA NACIONAL DE DESARROLLO: EJE # 2

DESCRIPCIÓN END: Una sociedad con igualdad de derechos y oportunidades en la que toda la población tiene garantizado servicios básicos de calidad.

INFORMACIÓN FINANCIERA

COSTO TOTAL DEL PROYECTO	TOTAL EJECUTADO	FONDO GENERAL	CRÉDITO EXTERNO	DONACIONES
RD\$0.00				

ORGANISMO FINANCIADOR

EVALUACIÓN DEL PROYECTO

DESCRIPCIÓN DEL INDICADOR	CANTIDAD

LOCALIZACIÓN GEOGRÁFICA

Municipio el Seibó

Contacto: Mercedes M. Mota Upia

Dirección: Manuela Diez no. 1

Tel. 809-552-3054

Tel. 829-383-9518

Email: arq_mercedesupia@hotmail.com

FICHA TÉCNICA DE PROYECTO

SNIP/ID: _____ **Nombre del Proyecto:** Proyecto de construcción de estancias infantiles en el Municipio

OBJETIVO: Mejorar la oferta y la calidad de los servicios en la educación

DESCRIPCIÓN

Por medio de este proyecto gestionaremos la construcción de estancias infantiles en la comunidades, a través de ella lograremos proporcional a los padres y madre del municipio un centro donde podrán dejar sus niños al cuidados de manos capacitadas para la tranquilidad de los mismos ahorrando así recursos económicos y la tranquilidad emocional y personal de estos.



INFORMACIÓN GENERAL

TIPOLOGÍA: Capital Fijo **AÑO INICIO** **AÑO TERMINO**

FUNCIÓN: _____ 2016 2017 (1 Año)

CONDICIÓN/ ESTADO: Nuevo

INSTITUCIÓN FORMULADORA: Consejo de Desarrollo Municipal.

BENEFICIARIOS: _____

VINCULACIÓN CON LA ESTRATEGIA NACIONAL DE DESARROLLO: EJE # 2

DESCRIPCIÓN END: Una sociedad con igualdad de derechos y oportunidades en la que toda la población tiene garantizado servicios básicos de calidad.

INFORMACIÓN FINANCIERA

COSTO TOTAL DEL PROYECTO	TOTAL EJECUTADO	FONDO GENERAL	CRÉDITO EXTERNO	DONACIONES
RD\$0.00		RD\$0.00		

ORGANISMO FINANCIADOR

EVALUACIÓN DEL PROYECTO

DESCRIPCIÓN DEL INDICADOR	CANTIDAD

LOCALIZACIÓN GEOGRÁFICA

Municipio el Seibó

Contacto: Mercedes M. Mota Upia

Dirección: Manuela Diez no. 1

Tel. 809-552-3054

Tel. 829-383-9518

Email: arq_mercedesupia@hotmail.com

FICHA TÉCNICA DE PROYECTO

SNIP/ID: Nombre del Proyecto: **Proyecto de construcción del local para la asociación de estudiante universitario**

OBJETIVO: Mejorar los servicios requeridos por los estudiantes universitarios

DESCRIPCIÓN

Este proyecto consiste en la construcción de un local para la asociación de estudiantes universitarios donde estos puedan reunirse, realizar tareas, encuentros, diversas actividades y así lograr la integración de los estudiantes del municipio.



INFORMACIÓN GENERAL

TIPOLOGÍA: Capital Fijo	AÑO INICIO	AÑO TERMINO
FUNCIÓN:	2016	2017 (1 Año)

CONDICIÓN/ ESTADO: Nuevo

INSTITUCIÓN FORMULADORA: Consejo de Desarrollo Municipal.

BENEFICIARIOS:

VINCULACIÓN CON LA ESTRATEGIA NACIONAL DE DESARROLLO: EJE # 2

DESCRIPCIÓN END: Una sociedad con igualdad de derechos y oportunidades en la que toda la población tiene garantizado servicios básicos de calidad.

INFORMACIÓN FINANCIERA

COSTO TOTAL DEL PROYECTO	TOTAL EJECUTADO	FONDO GENERAL	CRÉDITO EXTERNO	DONACIONES
RD\$0.00		RD\$0.00		

ORGANISMO FINANCIADOR

EVALUACIÓN DEL PROYECTO

DESCRIPCIÓN DEL INDICADOR	CANTIDAD

LOCALIZACIÓN GEOGRÁFICA

Municipio el Seibó

Contacto: Mercedes M. Mota Upia

Dirección: Manuela Diez no. 1

Tel. 809-552-3054	Tel. 829-383-9518	Email: arq_mercedesupia@hotmail.com
-------------------	-------------------	-------------------------------------

FICHA TÉCNICA DE PROYECTO

SNIP/ID:	Nombre del Proyecto: Ampliación de la Escuelita la Catalina, asignación de maestros y equipos
-----------------	--

OBJETIVO: Mejorar la calidad de la educación

DESCRIPCIÓN

Con este proyecto lograremos ofrecer una educación de calidad donde obtendremos un producto apto para insertarse en la sociedad que hoy devengamos, este se realizara a través del ministerio de educación.



INFORMACIÓN GENERAL

TIPOLOGÍA: Capital Fijo	AÑO INICIO	AÑO TERMINO
FUNCIÓN:	2016	2017 (1 Año)

CONDICIÓN/ ESTADO: Nuevo

INSTITUCIÓN FORMULADORA: Consejo de Desarrollo Municipal.

BENEFICIARIOS:

VINCULACIÓN CON LA ESTRATEGIA NACIONAL DE DESARROLLO: EJE # 2

DESCRIPCIÓN END: Una sociedad con igualdad de derechos y oportunidades en la que toda la población tiene garantizado servicios básicos de calidad.

INFORMACIÓN FINANCIERA

COSTO TOTAL DEL PROYECTO	TOTAL EJECUTADO	FONDO GENERAL	CRÉDITO EXTERNO	DONACIONES
RD\$0.00		RD\$0.00		

ORGANISMO FINANCIADOR

EVALUACIÓN DEL PROYECTO

DESCRIPCIÓN DEL INDICADOR	CANTIDAD

LOCALIZACIÓN GEOGRÁFICA

Municipio el Seibó

Contacto: Mercedes M. Mota Upia

Dirección: Manuela Diez no. 1

Tel. 809-552-3054

Tel. 829-383-9518

Email: arq_mercedesupia@hotmail.com

FICHA TÉCNICA DE PROYECTO

SNIP/ID: | Nombre del Proyecto: **Acceso a Planes de becas para Estudiantes Universitarios**

OBJETIVO: Incrementar acciones que incentiven la educación superior estudiantil

DESCRIPCIÓN

A través de este proyecto se gestionara con el Ministerio de educación superior becas estudiantiles para estudiante sobresaliente en las diferentes universidades, este vendrá a satisfacer las necesidades profesionales en diferente carreras en el municipio.



INFORMACIÓN GENERAL

TIPOLOGÍA: Capital Fijo | **AÑO INICIO** | **AÑO TERMINO**

FUNCIÓN: | 2016 | 2017 (1 Año)

CONDICIÓN/ ESTADO: Nuevo

INSTITUCIÓN FORMULADORA: Consejo de Desarrollo Municipal.

BENEFICIARIOS:

VINCULACIÓN CON LA ESTRATEGIA NACIONAL DE DESARROLLO: EJE # 2

DESCRIPCIÓN END: Una sociedad con igualdad de derechos y oportunidades en la que toda la población tiene garantizado servicios básicos de calidad.

INFORMACIÓN FINANCIERA

COSTO TOTAL DEL PROYECTO	TOTAL EJECUTADO	FONDO GENERAL	CRÉDITO EXTERNO	DONACIONES
RD\$0.00		RD\$0.00		

ORGANISMO FINANCIADOR

EVALUACIÓN DEL PROYECTO

DESCRIPCIÓN DEL INDICADOR	CANTIDAD

LOCALIZACIÓN GEOGRÁFICA

Municipio el Seibó

Contacto: Mercedes M. Mota Upia

Dirección: Manuela Diez no. 1

Tel. 809-552-3054

Tel. 829-383-9518

Email: arq_mercedesupia@hotmail.com

FICHA TÉCNICA DE PROYECTO

SNIP/ID: | Nombre del Proyecto: **Construcción Escuela Laboral Municipal**

OBJETIVO: Promover el trabajo productivo

DESCRIPCIÓN

Este proyecto contribuirá a incrementar el trabajo laboral productivo a través de estas escuelas con la finalidad de crear fuente de empleos y pequeñas empresas para el beneficio e incremento económico de los municipios.



INFORMACIÓN GENERAL

TIPOLOGÍA: Capital Fijo | **AÑO INICIO** | **AÑO TERMINO**

FUNCIÓN: | 2016 | 2017 (1 Año)

CONDICIÓN/ ESTADO: Nuevo

INSTITUCIÓN FORMULADORA: Consejo de Desarrollo Municipal.

BENEFICIARIOS:

VINCULACIÓN CON LA ESTRATEGIA NACIONAL DE DESARROLLO: EJE # 2

DESCRIPCIÓN END: Una sociedad con igualdad de derechos y oportunidades en la que toda la población tiene garantizado servicios básicos de calidad.

INFORMACIÓN FINANCIERA

COSTO TOTAL DEL PROYECTO	TOTAL EJECUTADO	FONDO GENERAL	CRÉDITO EXTERNO	DONACIONES
RD\$0.00		RD\$0.00		

ORGANISMO FINANCIADOR

EVALUACIÓN DEL PROYECTO

DESCRIPCIÓN DEL INDICADOR	CANTIDAD

LOCALIZACIÓN GEOGRÁFICA

Municipio el Seibó

Contacto: Mercedes M. Mota Upia

Dirección: Manuela Diez no. 1

Tel. 809-552-3054

Tel. 829-383-9518

Email: arq_mercedesupia@hotmail.com

FICHA TÉCNICA DE PROYECTO

SNIP/ID: | Nombre del Proyecto: **Construcción de extensión de la UASD**

OBJETIVO:

DESCRIPCIÓN



INFORMACIÓN GENERAL

TIPOLOGÍA: Capital Fijo | **AÑO INICIO** | **AÑO TERMINO**

FUNCIÓN: | 2016 | 2017 (1 Año)

CONDICIÓN/ ESTADO: Nuevo

INSTITUCIÓN FORMULADORA: Consejo de Desarrollo Municipal.

BENEFICIARIOS:

VINCULACIÓN CON LA ESTRATEGIA NACIONAL DE DESARROLLO: EJE # 2

DESCRIPCIÓN END: Una sociedad con igualdad de derechos y oportunidades en la que toda la población tiene garantizado servicios básicos de calidad.

INFORMACIÓN FINANCIERA

COSTO TOTAL DEL PROYECTO	TOTAL EJECUTADO	FONDO GENERAL	CRÉDITO EXTERNO	DONACIONES
RD\$0.00		RD\$0.00		

ORGANISMO FINANCIADOR

EVALUACIÓN DEL PROYECTO

DESCRIPCIÓN DEL INDICADOR	CANTIDAD

LOCALIZACIÓN GEOGRÁFICA

Municipio el Seibó

Contacto: Mercedes M. Mota Upia

Dirección: Manuela Diez no. 1

Tel. 809-552-3054

Tel. 829-383-9518

Email: arq_mercedesupia@hotmail.com


FICHA TÉCNICA DE PROYECTO

SNIP/ID: Nombre del Proyecto: **Proyecto de educación ciudadana para la formación de líderes comunitarios**

OBJETIVO: Promover el espíritu de liderazgo dentro de los municipios.

DESCRIPCIÓN

Por medio de este proyecto buscamos incrementar el liderazgo dentro de los municipio las/los jóvenes para que estos conozcan lo que es su participación dentro del desarrollo de su municipio como parte activa y deliberativa en lo que es su desarrollo personal.



INFORMACIÓN GENERAL

TIPOLOGÍA: Capital Fijo **AÑO INICIO** **AÑO TERMINO**

FUNCIÓN: 2016 2017 (1 Año)

CONDICIÓN/ ESTADO: Nuevo

INSTITUCIÓN FORMULADORA: Consejo de Desarrollo Municipal.

BENEFICIARIOS:

VINCULACIÓN CON LA ESTRATEGIA NACIONAL DE DESARROLLO: EJE # 2

DESCRIPCIÓN END: Una sociedad con igualdad de derechos y oportunidades en la que toda la población tiene garantizado servicios básicos de calidad.

INFORMACIÓN FINANCIERA

COSTO TOTAL DEL PROYECTO	TOTAL EJECUTADO	FONDO GENERAL	CRÉDITO EXTERNO	DONACIONES
RD\$0.00		RD\$0.00		

ORGANISMO FINANCIADOR

EVALUACIÓN DEL PROYECTO

DESCRIPCIÓN DEL INDICADOR	CANTIDAD

LOCALIZACIÓN GEOGRÁFICA

Municipio el Seibó

Contacto: Mercedes M. Mota Upia

Dirección: Manuela Diez no. 1

Tel. 809-552-3054

Tel. 829-383-9518

Email: arq_mercedesupia@hotmail.com

FICHA TÉCNICA DE PROYECTO

SNIP/ID: Nombre del Proyecto: **Proyecto de construcción centros comunales en el municipio**

OBJETIVO: Ofrecer a las comunidades un espacio centro céntrico con infraestructura y espacio para su recreación y formación.

DESCRIPCIÓN

El proyecto consiste de un centro comunal en la comunidad de los cerros para que los municipios puedan realizar sus actividades recreativas y formativas en condiciones adecuadas y segura.



INFORMACIÓN GENERAL

TIPOLOGÍA: Capital Fijo	AÑO INICIO	AÑO TERMINO
--------------------------------	-------------------	--------------------

FUNCIÓN:	2016	2017 (1 Año)
-----------------	------	--------------

CONDICIÓN/ ESTADO: Nuevo

INSTITUCIÓN FORMULADORA: Consejo de Desarrollo Municipal.

BENEFICIARIOS:

VINCULACIÓN CON LA ESTRATEGIA NACIONAL DE DESARROLLO: EJE # 2

DESCRIPCIÓN END: Una sociedad con igualdad de derechos y oportunidades en la que toda la población tiene garantizado servicios básicos de calidad.

INFORMACIÓN FINANCIERA

COSTO TOTAL DEL PROYECTO	TOTAL EJECUTADO	FONDO GENERAL	CRÉDITO EXTERNO	DONACIONES
RD\$0.00				

ORGANISMO FINANCIADOR

EVALUACIÓN DEL PROYECTO

DESCRIPCIÓN DEL INDICADOR	CANTIDAD

LOCALIZACIÓN GEOGRÁFICA

Municipio el Seibo

Contacto: Mercedes M. Mota Upia

Dirección: Manuela Diez no. 1

Tel. 809-552-3054

Tel. 829-383-9518

Email: arq_mercedesupia@hotmail.com

FICHA TÉCNICA DE PROYECTO

SNIP/ID: Nombre del Proyecto: **Proyecto de Construcción de parques infantiles**

OBJETIVO: Ofrecer a los niños ,niñas y adolescentes un espacio para el esparcimiento y la recreación

DESCRIPCIÓN

Este proyecto consiste en la construcción de un parque infantil para la recreación y sana diversión, de los niños, niñas y adolescentes del municipio. El mismo, estará equipado con los implementos necesarios para el desarrollo de actividades de actividades de actividades de recreación.



INFORMACIÓN GENERAL

TIPOLOGÍA: Capital Fijo	AÑO INICIO	AÑO TERMINO
--------------------------------	-------------------	--------------------

FUNCIÓN:	2016	2017 (1 Año)
-----------------	------	--------------

CONDICIÓN/ ESTADO: Nuevo

INSTITUCIÓN FORMULADORA: Consejo de Desarrollo Municipal.

BENEFICIARIOS:

VINCULACIÓN CON LA ESTRATEGIA NACIONAL DE DESARROLLO: EJE # 2

DESCRIPCIÓN END: Una sociedad con igualdad de derechos y oportunidades en la que toda la población tiene garantizado servicios básicos de calidad.

INFORMACIÓN FINANCIERA

COSTO TOTAL DEL PROYECTO	TOTAL EJECUTADO	FONDO GENERAL	CRÉDITO EXTERNO	DONACIONES
RD\$0.00		RD\$0.00		

ORGANISMO FINANCIADOR

EVALUACIÓN DEL PROYECTO

DESCRIPCIÓN DEL INDICADOR	CANTIDAD

LOCALIZACIÓN GEOGRÁFICA

Municipio el Seibó

Contacto: Mercedes M. Mota Upia

Dirección: Manuela Diez no. 1

Tel. 809-552-3054

Tel. 829-383-9518

Email: arq_mercedesupia@hotmail.com


FICHA TÉCNICA DE PROYECTO

SNIP/ID: | Nombre del Proyecto: **Construcción de un club municipal multiuso**

OBJETIVO: Brindarles a los munícipes un espacio donde puedan realizar diversas actividades.

DESCRIPCIÓN

Permitirles a los munícipes que practican deportes, realizar intercambios deportivos que fomenten y estimulen prácticas sanas de vida a todo el municipio.



INFORMACIÓN GENERAL

TIPOLOGÍA: Capital Fijo | **AÑO INICIO** | **AÑO TERMINO**

FUNCIÓN: | 2016 | 2017 (1 Año)

CONDICIÓN/ ESTADO: Nuevo

INSTITUCIÓN FORMULADORA: Consejo de Desarrollo Municipal.

BENEFICIARIOS:

VINCULACIÓN CON LA ESTRATEGIA NACIONAL DE DESARROLLO: EJE # 2

DESCRIPCIÓN END: Una sociedad con igualdad de derechos y oportunidades en la que toda la población tiene garantizado servicios básicos de calidad.

INFORMACIÓN FINANCIERA

COSTO TOTAL DEL PROYECTO	TOTAL EJECUTADO	FONDO GENERAL	CRÉDITO EXTERNO	DONACIONES
RD\$0.00		RD\$0.00		

ORGANISMO FINANCIADOR

EVALUACIÓN DEL PROYECTO

DESCRIPCIÓN DEL INDICADOR	CANTIDAD

LOCALIZACIÓN GEOGRÁFICA

Municipio el Seibó

Contacto: Mercedes M. Mota Upia

Dirección: Manuela Diez no. 1

Tel. 809-552-3054

Tel. 829-383-9518

Email: arq_mercedesupia@hotmail.com


FICHA TÉCNICA DE PROYECTO

SNIP/ID: Nombre del Proyecto: **Terminación y equipamiento del hospital Teófilo Hernández**

OBJETIVO: Brindar un mejor servicio a los munícipes

DESCRIPCIÓN

El proyecto consiste en dotar el hospital con los recursos necesarios para su buen funcionamiento, donde las personas puedan recibir una mejor atención.



INFORMACIÓN GENERAL

TIPOLOGÍA: Capital Fijo	AÑO INICIO	AÑO TERMINO
--------------------------------	-------------------	--------------------

FUNCIÓN:	2016	2017 (1 Año)
-----------------	------	--------------

CONDICIÓN/ ESTADO: Nuevo

INSTITUCIÓN FORMULADORA: Consejo de Desarrollo Municipal.

BENEFICIARIOS:

VINCULACIÓN CON LA ESTRATEGIA NACIONAL DE DESARROLLO: EJE # 2

DESCRIPCIÓN END: Una sociedad con igualdad de derechos y oportunidades en la que toda la población tiene garantizado servicios básicos de calidad.

INFORMACIÓN FINANCIERA

COSTO TOTAL DEL PROYECTO	TOTAL EJECUTADO	FONDO GENERAL	CRÉDITO EXTERNO	DONACIONES
RD\$0.00		RD\$0.00		

ORGANISMO FINANCIADOR

EVALUACIÓN DEL PROYECTO

DESCRIPCIÓN DEL INDICADOR	CANTIDAD

LOCALIZACIÓN GEOGRÁFICA

Municipio el Seibó

Contacto: Mercedes M. Mota Upia

Dirección: Manuela Diez no. 1

Tel. 809-552-3054

Tel. 829-383-9518

Email: arq_mercedesupia@hotmail.com

FICHA TÉCNICA DE PROYECTO

SNIP/ID: Nombre del Proyecto: **Construcción de un Asilo de Ancianos**

OBJETIVO: Brindar mejores atenciones a los envejecientes.

DESCRIPCIÓN

Ofrecer mejor atención al cuidado de los envejecientes.



INFORMACIÓN GENERAL

TIPOLOGÍA: Capital Fijo	AÑO INICIO	AÑO TERMINO
--------------------------------	-------------------	--------------------

FUNCIÓN:	2016	2017 (1 Año)
-----------------	------	--------------

CONDICIÓN/ ESTADO: Nuevo

INSTITUCIÓN FORMULADORA: Consejo de Desarrollo Municipal.

BENEFICIARIOS:

VINCULACIÓN CON LA ESTRATEGIA NACIONAL DE DESARROLLO: EJE # 2

DESCRIPCIÓN END: Una sociedad con igualdad de derechos y oportunidades en la que toda la población tiene garantizado servicios básicos de calidad.

INFORMACIÓN FINANCIERA

COSTO TOTAL DEL PROYECTO	TOTAL EJECUTADO	FONDO GENERAL	CRÉDITO EXTERNO	DONACIONES
RD\$0.00		RD\$0.00		

ORGANISMO FINANCIADOR

EVALUACIÓN DEL PROYECTO

DESCRIPCIÓN DEL INDICADOR	CANTIDAD

LOCALIZACIÓN GEOGRÁFICA

Municipio el Seibó

Contacto: Mercedes M. Mota Apia

Dirección: Manuela Diez no. 1

Tel. 809-552-3054

Tel. 829-383-9518

Email: arq_mercedesupia@hotmail.com

FICHA TÉCNICA DE PROYECTO

SNIP/ID: Nombre del Proyecto: Creación de una Unidad de Atención Primaria en la sección Loma de Limón

OBJETIVO:

DESCRIPCIÓN



INFORMACIÓN GENERAL

TIPOLOGÍA: Capital Fijo	AÑO INICIO	AÑO TERMINO
FUNCIÓN:	2016	2017 (1 Año)
CONDICIÓN/ ESTADO: Nuevo		

INSTITUCIÓN FORMULADORA: Consejo de Desarrollo Municipal.

BENEFICIARIOS:

VINCULACIÓN CON LA ESTRATEGIA NACIONAL DE DESARROLLO: EJE # 2

DESCRIPCIÓN END: Una sociedad con igualdad de derechos y oportunidades en la que toda la población tiene garantizado servicios básicos de calidad.

INFORMACIÓN FINANCIERA

COSTO TOTAL DEL PROYECTO	TOTAL EJECUTADO	FONDO GENERAL	CRÉDITO EXTERNO	DONACIONES
RD\$0.00		RD\$0.00		

ORGANISMO FINANCIADOR

EVALUACIÓN DEL PROYECTO

DESCRIPCIÓN DEL INDICADOR	CANTIDAD

LOCALIZACIÓN GEOGRÁFICA

Municipio el Seibó

Contacto: Mercedes M. Mota Upia

Dirección: Manuela Diez no. 1

Tel. 809-552-3054

Tel. 829-383-9518

Email: arq_mercedesupia@hotmail.com

FICHA TÉCNICA DE PROYECTO

SNIP/ID: Nombre del Proyecto: **Nombramiento de personal Calificados en las Clínica Rurales de las comunidades los Botados-Higuera**

OBJETIVO: Fortalecer y equipar las policlínicas del municipio

DESCRIPCIÓN

Por medio de este proyecto se busca contar con un personal capacitado que brinde un servicio de calidad, confiable a la población. Este consistirá en la capacitación de este personal a través de charlas, oportunidades de estudios, evaluación continua de desempeño.



INFORMACIÓN GENERAL

TIPOLOGÍA: Capital Fijo **AÑO INICIO** **AÑO TERMINO**

FUNCIÓN: 2016 2017 (1 Año)

CONDICIÓN/ ESTADO: Nuevo

INSTITUCIÓN FORMULADORA: Consejo de Desarrollo Municipal.

BENEFICIARIOS:

VINCULACIÓN CON LA ESTRATEGIA NACIONAL DE DESARROLLO: EJE # 2

DESCRIPCIÓN END: Una sociedad con igualdad de derechos y oportunidades en la que toda la población tiene garantizado servicios básicos de calidad.

INFORMACIÓN FINANCIERA

COSTO TOTAL DEL PROYECTO	TOTAL EJECUTADO	FONDO GENERAL	CRÉDITO EXTERNO	DONACIONES
RD\$0.00		RD\$0.00		

ORGANISMO FINANCIADOR

EVALUACIÓN DEL PROYECTO

DESCRIPCIÓN DEL INDICADOR	CANTIDAD

LOCALIZACIÓN GEOGRÁFICA

Municipio el Seibó

Contacto: Mercedes M. Mota Upia

Dirección: Manuela Diez no. 1

Tel. 809-552-3054

Tel. 829-383-9518

Email: arq_mercedesupia@hotmail.com

FICHA TÉCNICA DE PROYECTO

SNIP/ID: Nombre del Proyecto: **Construcción de Oficina local de La Dirección de Información y Defensa de los Afiliados a la Seguridad Social (DIDA).**

OBJETIVO:

DESCRIPCIÓN



INFORMACIÓN GENERAL

TIPOLOGÍA: Capital Fijo **AÑO INICIO** **AÑO TERMINO**

FUNCIÓN: 2016 2017 (1 Año)

CONDICIÓN/ ESTADO: Nuevo

INSTITUCIÓN FORMULADORA: Consejo de Desarrollo Municipal.

BENEFICIARIOS:

VINCULACIÓN CON LA ESTRATEGIA NACIONAL DE DESARROLLO: EJE # 2

DESCRIPCIÓN END: Una sociedad con igualdad de derechos y oportunidades en la que toda la población tiene garantizado servicios básicos de calidad.

INFORMACIÓN FINANCIERA

COSTO TOTAL DEL PROYECTO	TOTAL EJECUTADO	FONDO GENERAL	CRÉDITO EXTERNO	DONACIONES
RD\$0.00		RD\$0.00		

ORGANISMO FINANCIADOR

EVALUACIÓN DEL PROYECTO

DESCRIPCIÓN DEL INDICADOR	CANTIDAD

LOCALIZACIÓN GEOGRÁFICA

Municipio el Seibó

Contacto: Mercedes M. Mota Upia

Dirección: Manuela Diez no. 1

Tel. 809-552-3054

Tel. 829-383-9518

Email: arq_mercedesupia@hotmail.com



Proyectos en coordinación con la Estrategia nacional de Desarrollo numero

3

Una economía territorial y sectorialmente integrada, innovadora, diversificada, plural, orientada a la calidad y ambientalmente sostenible, que crea y desconcentra la riqueza, genera crecimiento alto y sostenido con equidad y empleo digno, y que **aprovecha y potencia las oportunidades del mercado local y se inserta de forma competitiva en la economía global.**

FICHA TÉCNICA DE PROYECTO

SNIP/ID: Nombre del Proyecto: **Programa de producción de queso de alta calidad y fomento de la industria láctea**

OBJETIVO: Dotar a los procesadores lácteos de los conocimientos necesarias para incrementar la calidad de sus productos.

DESCRIPCIÓN

El proyecto contempla la programación e implementación de talleres en temas identificados como principales debilidades del procesamiento de lácteos local, para incrementar los actuales niveles de producción.



INFORMACIÓN GENERAL

TIPOLOGÍA: Capital Fijo	AÑO INICIO	AÑO TERMINO
FUNCIÓN:	2016	2017 (1 Año)
CONDICIÓN/ ESTADO: Nuevo		

INSTITUCIÓN FORMULADORA: Consejo de Desarrollo Municipal.

BENEFICIARIOS:

VINCULACIÓN CON LA ESTRATEGIA NACIONAL DE DESARROLLO: EJE # 3

DESCRIPCIÓN END: Desarrollar mecanismos sostenibles que permitan el acceso de los micros, pequeñas y medianas empresas a servicios financieros que tomen en cuenta sus características.

INFORMACIÓN FINANCIERA

COSTO TOTAL DEL PROYECTO	TOTAL EJECUTADO	FONDO GENERAL	CRÉDITO EXTERNO	DONACIONES
RD\$0.00		RD\$0.00		

ORGANISMO FINANCIADOR

EVALUACIÓN DEL PROYECTO

DESCRIPCIÓN DEL INDICADOR	CANTIDAD

LOCALIZACIÓN GEOGRÁFICA

Municipio el Seibó

Contacto: Mercedes M. Mota Apia

Dirección: Manuela Diez no. 1

Tel. 809-552-3054

Tel. 829-383-9518

Email: arq_mercedesupia@hotmail.com

FICHA TÉCNICA DE PROYECTO

SNIP/ID: Nombre del Proyecto: **Programa de industrialización de Cacao y sus derivados**

OBJETIVO: Industrializar la Producción

DESCRIPCIÓN

Gestionar la instalación de industrias capaces de procesar a nivel técnico los diferentes productos emanados en el municipio con la finalidad de ofertar productos de calidad para el consumo y comercialización.



INFORMACIÓN GENERAL

TIPOLOGÍA: Capital Fijo	AÑO INICIO	AÑO TERMINO
--------------------------------	-------------------	--------------------

FUNCIÓN:	2016	2017 (1 Año)
-----------------	------	--------------

CONDICIÓN/ ESTADO: Nuevo

INSTITUCIÓN FORMULADORA: Consejo de Desarrollo Municipal.

BENEFICIARIOS:

VINCULACIÓN CON LA ESTRATEGIA NACIONAL DE DESARROLLO: EJE # 3

DESCRIPCIÓN END: Desarrollar mecanismos sostenibles que permitan el acceso de los micros, pequeñas y medianas empresas a servicios financieros que tomen en cuenta sus características.

INFORMACIÓN FINANCIERA

COSTO TOTAL DEL PROYECTO	TOTAL EJECUTADO	FONDO GENERAL	CRÉDITO EXTERNO	DONACIONES
RD\$0.00		RD\$0.00		

ORGANISMO FINANCIADOR

EVALUACIÓN DEL PROYECTO

DESCRIPCIÓN DEL INDICADOR	CANTIDAD

LOCALIZACIÓN GEOGRÁFICA

Municipio el Seibó

Contacto: Mercedes M. Mota Upia

Dirección: Manuela Diez no. 1

Tel. 809-552-3054

Tel. 829-383-9518

Email: arq_mercedesupia@hotmail.com

FICHA TÉCNICA DE PROYECTO

SNIP/ID: Nombre del Proyecto: **Formación de técnicos especializados en las actividades Productivas del Municipio,(mabí, dulces, chocolates, vino entre otras)**

OBJETIVO: Dotar de conocimientos y avances a los productores.

DESCRIPCIÓN

Incentivar mediante talleres educativos, promociones radiales, escritas personalizadas y televisivas.



INFORMACIÓN GENERAL

TIPOLOGÍA: Capital Fijo	AÑO INICIO	AÑO TERMINO
--------------------------------	-------------------	--------------------

FUNCIÓN:	2016	2017 (1 Año)
-----------------	------	--------------

CONDICIÓN/ ESTADO: Nuevo

INSTITUCIÓN FORMULADORA: Consejo de Desarrollo Municipal.

BENEFICIARIOS:

VINCULACIÓN CON LA ESTRATEGIA NACIONAL DE DESARROLLO: EJE # 3

DESCRIPCIÓN END: Desarrollar mecanismos sostenibles que permitan el acceso de los micros, pequeñas y medianas empresas a servicios financieros que tomen en cuenta sus características.

INFORMACIÓN FINANCIERA

COSTO TOTAL DEL PROYECTO	TOTAL EJECUTADO	FONDO GENERAL	CRÉDITO EXTERNO	DONACIONES
RD\$0.00		RD\$0.00		

ORGANISMO FINANCIADOR

EVALUACIÓN DEL PROYECTO

DESCRIPCIÓN DEL INDICADOR	CANTIDAD

LOCALIZACIÓN GEOGRÁFICA

Municipio el Seibó

Contacto: Mercedes M. Mota Apia

Dirección: Manuela Diez no. 1

Tel. 809-552-3054

Tel. 829-383-9518

Email: arq_mercedesupia@hotmail.com

FICHA TÉCNICA DE PROYECTO

SNIP/ID: Nombre del Proyecto: **Restablecimiento de la Zona Franca**

OBJETIVO: Promover las reinstalaciones de Zonas Francas.

DESCRIPCIÓN

Gestionar mediante las instituciones competentes las reinstalaciones de Zonas francas diversas con el fin de incrementar la empleomanía municipal, las cuales se pueden mitigar las necesidades económicas existentes.



INFORMACIÓN GENERAL

TIPOLOGÍA: Capital Fijo	AÑO INICIO	AÑO TERMINO
--------------------------------	-------------------	--------------------

FUNCIÓN:	2016	2017 (1 Año)
-----------------	------	--------------

CONDICIÓN/ ESTADO: Nuevo

INSTITUCIÓN FORMULADORA: Consejo de Desarrollo Municipal.

BENEFICIARIOS:

VINCULACIÓN CON LA ESTRATEGIA NACIONAL DE DESARROLLO: EJE # 3

DESCRIPCIÓN END: Desarrollar mecanismos sostenibles que permitan el acceso de los micros, pequeñas y medianas empresas a servicios financieros que tomen en cuenta sus características.

INFORMACIÓN FINANCIERA

COSTO TOTAL DEL PROYECTO	TOTAL EJECUTADO	FONDO GENERAL	CRÉDITO EXTERNO	DONACIONES
RD\$0.00		RD\$0.00		

ORGANISMO FINANCIADOR

EVALUACIÓN DEL PROYECTO

DESCRIPCIÓN DEL INDICADOR	CANTIDAD

LOCALIZACIÓN GEOGRÁFICA

Municipio el Seibó

Contacto: Mercedes M. Mota Upia

Dirección: Manuela Diez no. 1

Tel. 809-552-3054

Tel. 829-383-9518

Email: arq_mercedesupia@hotmail.com

FICHA TÉCNICA DE PROYECTO

SNIP/ID: Nombre del Proyecto: **Capacitar Innovadores e investigadores en el Sector agropecuario**

OBJETIVO: Dotar de conocimientos y habilidades a los productores agropecuarios.

DESCRIPCIÓN

Incentivar mediante talleres educativos, promociones radiales, escritas personalizadas y televisivas.



INFORMACIÓN GENERAL

TIPOLOGÍA: Capital Fijo	AÑO INICIO	AÑO TERMINO
--------------------------------	-------------------	--------------------

FUNCIÓN:	2016	2017 (1 Año)
-----------------	------	--------------

CONDICIÓN/ ESTADO: Nuevo

INSTITUCIÓN FORMULADORA: Consejo de Desarrollo Municipal.

BENEFICIARIOS:

VINCULACIÓN CON LA ESTRATEGIA NACIONAL DE DESARROLLO: EJE # 3

DESCRIPCIÓN END: Desarrollar mecanismos sostenibles que permitan el acceso de los micros, pequeñas y medianas empresas a servicios financieros que tomen en cuenta sus características.

INFORMACIÓN FINANCIERA

COSTO TOTAL DEL PROYECTO	TOTAL EJECUTADO	FONDO GENERAL	CRÉDITO EXTERNO	DONACIONES
RD\$0.00		RD\$0.00		

ORGANISMO FINANCIADOR

EVALUACIÓN DEL PROYECTO

DESCRIPCIÓN DEL INDICADOR	CANTIDAD

LOCALIZACIÓN GEOGRÁFICA

Municipio el Seibó

Contacto: Mercedes M. Mota Upia

Dirección: Manuela Diez no. 1

Tel. 809-552-3054

Tel. 829-383-9518


Email: arq_mercedesupia@hotmail.com

FICHA TÉCNICA DE PROYECTO

SNIP/ID: Nombre del Proyecto: **Programa de producción de queso de alta calidad y fomento de la industria láctea**

OBJETIVO: Dotar de conocimientos y habilidades a los productores de leche

DESCRIPCIÓN
Incentivar mediante talleres educativos, promociones radiales, escritas personalizadas y televisivas.



INFORMACIÓN GENERAL

TIPOLOGÍA: Capital Fijo	AÑO INICIO	AÑO TERMINO
--------------------------------	-------------------	--------------------

FUNCIÓN:	2016	2017 (1 Año)
-----------------	------	--------------

CONDICIÓN/ ESTADO: Nuevo

INSTITUCIÓN FORMULADORA: Consejo de Desarrollo Municipal.

BENEFICIARIOS:

VINCULACIÓN CON LA ESTRATEGIA NACIONAL DE DESARROLLO: EJE # 3

DESCRIPCIÓN END: Desarrollar mecanismos sostenibles que permitan el acceso de los micros, pequeñas y medianas empresas a servicios financieros que tomen en cuenta sus características.

INFORMACIÓN FINANCIERA

COSTO TOTAL DEL PROYECTO	TOTAL EJECUTADO	FONDO GENERAL	CRÉDITO EXTERNO	DONACIONES
RD\$0.00		RD\$0.00		

ORGANISMO FINANCIADOR

EVALUACIÓN DEL PROYECTO

DESCRIPCIÓN DEL INDICADOR	CANTIDAD

LOCALIZACIÓN GEOGRÁFICA

Municipio el Seibó

Contacto: Mercedes M. Mota Upia

Dirección: Manuela Diez no. 1

Tel. 809-552-3054	Tel. 829-383-9518	Email: arq_mercedesupia@hotmail.com
-------------------	-------------------	-------------------------------------

FICHA TÉCNICA DE PROYECTO

SNIP/ID: Nombre del Proyecto: **Construcción de un matadero municipal**

OBJETIVO: Brindar una mejor alimentación y un mayor índice de salubridad en nuestra carne con la mejor calidad posible.

DESCRIPCIÓN

Este proyecto tiene el objetivo de terminar con la práctica de sacrificar animales inadecuadamente, y llevar a los munícipes carne con un mayor estándar de calidad, dando a los carniceros comodidad, en sus quehaceres del día a día mayor beneficio por brindar un producto sano a la población.



INFORMACIÓN GENERAL

TIPOLOGÍA: Capital Fijo	AÑO INICIO	AÑO TERMINO
--------------------------------	-------------------	--------------------

FUNCIÓN:	2016	2017 (1 Año)
-----------------	------	--------------

CONDICIÓN/ ESTADO: Nuevo

INSTITUCIÓN FORMULADORA: Consejo de Desarrollo Municipal.

BENEFICIARIOS:

VINCULACIÓN CON LA ESTRATEGIA NACIONAL DE DESARROLLO: EJE # 3

DESCRIPCIÓN END: Desarrollar mecanismos sostenibles que permitan el acceso de los micros, pequeñas y medianas empresas a servicios financieros que tomen en cuenta sus características.

INFORMACIÓN FINANCIERA

COSTO TOTAL DEL PROYECTO	TOTAL EJECUTADO	FONDO GENERAL	CRÉDITO EXTERNO	DONACIONES
RD\$0.00		RD\$0.00		

ORGANISMO FINANCIADOR

EVALUACIÓN DEL PROYECTO

DESCRIPCIÓN DEL INDICADOR	CANTIDAD

LOCALIZACIÓN GEOGRÁFICA

Municipio el Seibó

Contacto: Mercedes M. Mota Upia

Dirección: Manuela Diez no. 1

Tel. 809-552-3054

Tel. 829-383-9518

Email: arq_mercedesupia@hotmail.com

FICHA TÉCNICA DE PROYECTO

SNIP/ID: Nombre del Proyecto: **Construcción de un mercado municipal**

OBJETIVO:

DESCRIPCIÓN



INFORMACIÓN GENERAL

TIPOLOGÍA: Capital Fijo	AÑO INICIO	AÑO TERMINO
--------------------------------	-------------------	--------------------

FUNCIÓN:	2016	2017 (1 Año)
-----------------	------	--------------

CONDICIÓN/ ESTADO: Nuevo

INSTITUCIÓN FORMULADORA: Consejo de Desarrollo Municipal.

BENEFICIARIOS:

VINCULACIÓN CON LA ESTRATEGIA NACIONAL DE DESARROLLO: EJE # 3

DESCRIPCIÓN END: Desarrollar mecanismos sostenibles que permitan el acceso de los micros, pequeñas y medianas empresas a servicios financieros que tomen en cuenta sus características.

INFORMACIÓN FINANCIERA

COSTO TOTAL DEL PROYECTO	TOTAL EJECUTADO	FONDO GENERAL	CRÉDITO EXTERNO	DONACIONES
RD\$0.00		RD\$0.00		

ORGANISMO FINANCIADOR

EVALUACIÓN DEL PROYECTO

DESCRIPCIÓN DEL INDICADOR	CANTIDAD

LOCALIZACIÓN GEOGRÁFICA

Municipio el Seibó

Contacto: Mercedes M. Mota Upia

Dirección: Manuela Diez no. 1

Tel. 809-552-3054

Tel. 829-383-9518

Email: arq_mercedesupia@hotmail.com

FICHA TÉCNICA DE PROYECTO

SNIP/ID: | Nombre del Proyecto: Creación del Salto de Papote

OBJETIVO:

DESCRIPCIÓN

El proyecto consiste en crear un balneario.



INFORMACIÓN GENERAL

TIPOLOGÍA: Capital Fijo	AÑO INICIO	AÑO TERMINO
--------------------------------	-------------------	--------------------

FUNCIÓN:	2016	2017 (1 Año)
-----------------	------	--------------

CONDICIÓN/ ESTADO: Nuevo

INSTITUCIÓN FORMULADORA: Consejo de Desarrollo Municipal.

BENEFICIARIOS:

VINCULACIÓN CON LA ESTRATEGIA NACIONAL DE DESARROLLO: EJE # 3

DESCRIPCIÓN END: Desarrollar mecanismos sostenibles que permitan el acceso de los micros, pequeñas y medianas empresas a servicios financieros que tomen en cuenta sus características.

INFORMACIÓN FINANCIERA

COSTO TOTAL DEL PROYECTO	TOTAL EJECUTADO	FONDO GENERAL	CRÉDITO EXTERNO	DONACIONES
RD\$0.00		RD\$0.00		

ORGANISMO FINANCIADOR

EVALUACIÓN DEL PROYECTO

DESCRIPCIÓN DEL INDICADOR	CANTIDAD

LOCALIZACIÓN GEOGRÁFICA

Municipio el Seibó

Contacto: Mercedes M. Mota Upia

Dirección: Manuela Diez no. 1

Tel. 809-552-3054

Tel. 829-383-9518

Email: arq_mercedesupia@hotmail.com

FICHA TÉCNICA DE PROYECTO

SNIP/ID: Nombre del Proyecto: **Programa de desarrollo turísticos**

OBJETIVO:

DESCRIPCIÓN



INFORMACIÓN GENERAL

TIPOLOGÍA: Capital Fijo	AÑO INICIO	AÑO TERMINO
--------------------------------	-------------------	--------------------

FUNCIÓN:	2016	2017 (1 Año)
-----------------	------	--------------

CONDICIÓN/ ESTADO: Nuevo

INSTITUCIÓN FORMULADORA: Consejo de Desarrollo Municipal.

BENEFICIARIOS:

VINCULACIÓN CON LA ESTRATEGIA NACIONAL DE DESARROLLO: EJE # 3

DESCRIPCIÓN END: Desarrollar mecanismos sostenibles que permitan el acceso de los micros, pequeñas y medianas empresas a servicios financieros que tomen en cuenta sus características.

INFORMACIÓN FINANCIERA

COSTO TOTAL DEL PROYECTO	TOTAL EJECUTADO	FONDO GENERAL	CRÉDITO EXTERNO	DONACIONES
RD\$0.00		RD\$0.00		

ORGANISMO FINANCIADOR

EVALUACIÓN DEL PROYECTO

DESCRIPCIÓN DEL INDICADOR	CANTIDAD

LOCALIZACIÓN GEOGRÁFICA

Municipio el Seibó

Contacto: Mercedes M. Mota Upia

Dirección: Manuela Diez no. 1

Tel. 809-552-3054

Tel. 829-383-9518

Email: arq_mercedesupia@hotmail.com

FICHA TÉCNICA DE PROYECTO

SNIP/ID: Nombre del Proyecto: **Habilitación del sendero hacia la cueva de las chivas y del zumbido**

OBJETIVO:

DESCRIPCIÓN



INFORMACIÓN GENERAL

TIPOLOGÍA: Capital Fijo **AÑO INICIO** **AÑO TERMINO**

FUNCIÓN: 2016 2017 (1 Año)

CONDICIÓN/ ESTADO: Nuevo

INSTITUCIÓN FORMULADORA: Consejo de Desarrollo Municipal.

BENEFICIARIOS:

VINCULACIÓN CON LA ESTRATEGIA NACIONAL DE DESARROLLO: EJE # 3

DESCRIPCIÓN END: Desarrollar mecanismos sostenibles que permitan el acceso de los micros, pequeñas y medianas empresas a servicios financieros que tomen en cuenta sus características.

INFORMACIÓN FINANCIERA

COSTO TOTAL DEL PROYECTO	TOTAL EJECUTADO	FONDO GENERAL	CRÉDITO EXTERNO	DONACIONES
---------------------------------	------------------------	----------------------	------------------------	-------------------

RD\$0.00		RD\$0.00		
----------	--	----------	--	--

ORGANISMO FINANCIADOR

EVALUACIÓN DEL PROYECTO

DESCRIPCIÓN DEL INDICADOR	CANTIDAD
----------------------------------	-----------------

LOCALIZACIÓN GEOGRÁFICA

Municipio el Seibó

Contacto: Mercedes M. Mota Upia

Dirección: Manuela Diez no. 1

Tel. 809-552-3054

Tel. 829-383-9518

Email: arq_mercedesupia@hotmail.com

FICHA TÉCNICA DE PROYECTO

SNIP/ID: Nombre del Proyecto: **Creación de la ruta eco-turística al nacimiento del río Seibo y nacimiento del Soco**

OBJETIVO: Crear puntos históricos y culturales.

DESCRIPCIÓN

A través de este proyecto gestionaremos lo que es la construcción de monumentos en los puntos históricos, promocionar nuestras culturas, gastronómicas, artesana, religiosa, por medio de la implementación de guías turísticas, paradas de ventas de alimentos, productos artesanales.



INFORMACIÓN GENERAL

TIPOLOGÍA: Capital Fijo	AÑO INICIO	AÑO TERMINO
--------------------------------	-------------------	--------------------

FUNCIÓN:	2016	2017 (1 Año)
-----------------	------	--------------

CONDICIÓN/ ESTADO: Nuevo

INSTITUCIÓN FORMULADORA: Consejo de Desarrollo Municipal.

BENEFICIARIOS:

VINCULACIÓN CON LA ESTRATEGIA NACIONAL DE DESARROLLO: EJE # 3

DESCRIPCIÓN END: Desarrollar mecanismos sostenibles que permitan el acceso de los micros, pequeñas y medianas empresas a servicios financieros que tomen en cuenta sus características.

INFORMACIÓN FINANCIERA

COSTO TOTAL DEL PROYECTO	TOTAL EJECUTADO	FONDO GENERAL	CRÉDITO EXTERNO	DONACIONES
RD\$0.00		RD\$0.00		

ORGANISMO FINANCIADOR

EVALUACIÓN DEL PROYECTO

DESCRIPCIÓN DEL INDICADOR	CANTIDAD

LOCALIZACIÓN GEOGRÁFICA

Municipio el Seibó

Contacto: Mercedes M. Mota Upia

Dirección: Manuela Diez no. 1

Tel. 809-552-3054

Tel. 829-383-9518

Email: arq_mercedesupia@hotmail.com

FICHA TÉCNICA DE PROYECTO

SNIP/ID: Nombre del Proyecto: **Señalización de las áreas turística del municipio**

OBJETIVO:

DESCRIPCIÓN



INFORMACIÓN GENERAL

TIPOLOGÍA: Capital Fijo	AÑO INICIO	AÑO TERMINO
--------------------------------	-------------------	--------------------

FUNCIÓN:	2016	2017 (1 Año)
-----------------	------	--------------

CONDICIÓN/ ESTADO: Nuevo

INSTITUCIÓN FORMULADORA: Consejo de Desarrollo Municipal.

BENEFICIARIOS:

VINCULACIÓN CON LA ESTRATEGIA NACIONAL DE DESARROLLO: EJE # 3

DESCRIPCIÓN END: Desarrollar mecanismos sostenibles que permitan el acceso de los micros, pequeñas y medianas empresas a servicios financieros que tomen en cuenta sus características.

INFORMACIÓN FINANCIERA

COSTO TOTAL DEL PROYECTO	TOTAL EJECUTADO	FONDO GENERAL	CRÉDITO EXTERNO	DONACIONES
RD\$0.00		RD\$0.00		

ORGANISMO FINANCIADOR

EVALUACIÓN DEL PROYECTO

DESCRIPCIÓN DEL INDICADOR	CANTIDAD

LOCALIZACIÓN GEOGRÁFICA

Municipio el Seibó

Contacto: Mercedes M. Mota Upia

Dirección: Manuela Diez no. 1

Tel. 809-552-3054

Tel. 829-383-9518

Email: arq_mercedesupia@hotmail.com

FICHA TÉCNICA DE PROYECTO

SNIP/ID: | Nombre del Proyecto: **Sendero de la casa de Pedro Sánchez**

OBJETIVO:

DESCRIPCIÓN



INFORMACIÓN GENERAL

TIPOLOGÍA: Capital Fijo | **AÑO INICIO** | **AÑO TERMINO**

FUNCIÓN: | 2016 | 2017 (1 Año)

CONDICIÓN/ ESTADO: Nuevo

INSTITUCIÓN FORMULADORA: Consejo de Desarrollo Municipal.

BENEFICIARIOS:

VINCULACIÓN CON LA ESTRATEGIA NACIONAL DE DESARROLLO: EJE # 3

DESCRIPCIÓN END: Desarrollar mecanismos sostenibles que permitan el acceso de los micros, pequeñas y medianas empresas a servicios financieros que tomen en cuenta sus características.

INFORMACIÓN FINANCIERA

COSTO TOTAL DEL PROYECTO	TOTAL EJECUTADO	FONDO GENERAL	CRÉDITO EXTERNO	DONACIONES
RD\$0.00		RD\$0.00		

ORGANISMO FINANCIADOR

EVALUACIÓN DEL PROYECTO

DESCRIPCIÓN DEL INDICADOR	CANTIDAD

LOCALIZACIÓN GEOGRÁFICA

Municipio el Seibó

Contacto: Mercedes M. Mota Upia

Dirección: Manuela Diez no. 1

Tel. 809-552-3054

Tel. 829-383-9518

Email: arq_mercedesupia@hotmail.com

FICHA TÉCNICA DE PROYECTO

SNIP/ID: | Nombre del Proyecto: **Establecer ruta del chocolate a caballo**

OBJETIVO:

DESCRIPCIÓN



INFORMACIÓN GENERAL

TIPOLOGÍA: Capital Fijo | **AÑO INICIO** | **AÑO TERMINO**

FUNCIÓN: | 2016 | 2017 (1 Año)

CONDICIÓN/ ESTADO: Nuevo

INSTITUCIÓN FORMULADORA: Consejo de Desarrollo Municipal.

BENEFICIARIOS:

VINCULACIÓN CON LA ESTRATEGIA NACIONAL DE DESARROLLO: EJE # 3

DESCRIPCIÓN END: Desarrollar mecanismos sostenibles que permitan el acceso de los micros, pequeñas y medianas empresas a servicios financieros que tomen en cuenta sus características.

INFORMACIÓN FINANCIERA

COSTO TOTAL DEL PROYECTO	TOTAL EJECUTADO	FONDO GENERAL	CRÉDITO EXTERNO	DONACIONES
RD\$0.00		RD\$0.00		

ORGANISMO FINANCIADOR

EVALUACIÓN DEL PROYECTO

DESCRIPCIÓN DEL INDICADOR	CANTIDAD

LOCALIZACIÓN GEOGRÁFICA

Municipio el Seibó

Contacto: Mercedes M. Mota Upia

Dirección: Manuela Diez no. 1

Tel. 809-552-3054

Tel. 829-383-9518


Email: arq_mercedesupia@hotmail.com

FICHA TÉCNICA DE PROYECTO

SNIP/ID: | Nombre del Proyecto: **Construcción de una plaza Taurina y Cultural**

OBJETIVO:

DESCRIPCIÓN



INFORMACIÓN GENERAL

TIPOLOGÍA: Capital Fijo | **AÑO INICIO** | **AÑO TERMINO**

FUNCIÓN: | 2016 | 2017 (1 Año)

CONDICIÓN/ ESTADO: Nuevo

INSTITUCIÓN FORMULADORA: Consejo de Desarrollo Municipal.

BENEFICIARIOS:

VINCULACIÓN CON LA ESTRATEGIA NACIONAL DE DESARROLLO: EJE # 3

DESCRIPCIÓN END: Desarrollar mecanismos sostenibles que permitan el acceso de los micros, pequeñas y medianas empresas a servicios financieros que tomen en cuenta sus características.

INFORMACIÓN FINANCIERA

COSTO TOTAL DEL PROYECTO	TOTAL EJECUTADO	FONDO GENERAL	CRÉDITO EXTERNO	DONACIONES
RD\$0.00		RD\$0.00		

ORGANISMO FINANCIADOR

EVALUACIÓN DEL PROYECTO

DESCRIPCIÓN DEL INDICADOR	CANTIDAD

LOCALIZACIÓN GEOGRÁFICA

Municipio el Seibó

Contacto: Mercedes M. Mota Upia

Dirección: Manuela Diez no. 1

Tel. 809-552-3054

Tel. 829-383-9518

Email: arq_mercedesupia@hotmail.com

FICHA TÉCNICA DE PROYECTO

SNIP/ID: Nombre del Proyecto: **Programas de Financiamiento con tasas blandas para los productores de diferentes cultivos**

OBJETIVO:

DESCRIPCIÓN



INFORMACIÓN GENERAL

TIPOLOGÍA: Capital Fijo **AÑO INICIO** **AÑO TERMINO**

FUNCIÓN: 2016 2017 (1 Año)

CONDICIÓN/ ESTADO: Nuevo

INSTITUCIÓN FORMULADORA: Consejo de Desarrollo Municipal.

BENEFICIARIOS:

VINCULACIÓN CON LA ESTRATEGIA NACIONAL DE DESARROLLO: EJE # 3

DESCRIPCIÓN END: Desarrollar mecanismos sostenibles que permitan el acceso de los micros, pequeñas y medianas empresas a servicios financieros que tomen en cuenta sus características.

INFORMACIÓN FINANCIERA

COSTO TOTAL DEL PROYECTO	TOTAL EJECUTADO	FONDO GENERAL	CRÉDITO EXTERNO	DONACIONES
---------------------------------	------------------------	----------------------	------------------------	-------------------

RD\$0.00		RD\$0.00		
----------	--	----------	--	--

ORGANISMO FINANCIADOR

EVALUACIÓN DEL PROYECTO

DESCRIPCIÓN DEL INDICADOR	CANTIDAD
----------------------------------	-----------------

LOCALIZACIÓN GEOGRÁFICA

Municipio el Seibó

Contacto: Mercedes M. Mota Upia

Dirección: Manuela Diez no. 1

Tel. 809-552-3054

Tel. 829-383-9518

Email: arq_mercedesupia@hotmail.com

FICHA TÉCNICA DE PROYECTO

SNIP/ID: Nombre del Proyecto: **Programa de Fomento al Emprendedurismo**

OBJETIVO: Fomentar el emprendedurismo

DESCRIPCIÓN

Mediante charlas, talleres, cursos educativos, promociones radiales, personales y televisivas dotar de conocimiento de formación de nuevas formas de adquisición de negocios.



INFORMACIÓN GENERAL

TIPOLOGÍA: Capital Fijo	AÑO INICIO	AÑO TERMINO
--------------------------------	-------------------	--------------------

FUNCIÓN:	2016	2017 (1 Año)
-----------------	------	--------------

CONDICIÓN/ ESTADO: Nuevo

INSTITUCIÓN FORMULADORA: Consejo de Desarrollo Municipal.

BENEFICIARIOS:

VINCULACIÓN CON LA ESTRATEGIA NACIONAL DE DESARROLLO: EJE # 3

DESCRIPCIÓN END: Desarrollar mecanismos sostenibles que permitan el acceso de los micros, pequeñas y medianas empresas a servicios financieros que tomen en cuenta sus características.

INFORMACIÓN FINANCIERA

COSTO TOTAL DEL PROYECTO	TOTAL EJECUTADO	FONDO GENERAL	CRÉDITO EXTERNO	DONACIONES
RD\$0.00		RD\$0.00		

ORGANISMO FINANCIADOR

EVALUACIÓN DEL PROYECTO

DESCRIPCIÓN DEL INDICADOR	CANTIDAD

LOCALIZACIÓN GEOGRÁFICA

Municipio el Seibó

Contacto: Mercedes M. Mota Upia

Dirección: Manuela Diez no. 1

Tel. 809-552-3054

Tel. 829-383-9518

Email: arq_mercedesupia@hotmail.com



Proyectos en coordinación con la Estrategia nacional de Desarrollo numero

4

Una sociedad con cultura de producción y consumo sostenible, que gestiona con equidad y eficacia los riesgos y **la protección del medio ambiente y los recursos naturales** y promueve una adecuada adaptación al cambio climático.

FICHA TÉCNICA DE PROYECTO

SNIP/ID:	Nombre del Proyecto: Programa de capacitación/concientización para el desarrollo y conservación sostenible del Medio Ambiente
-----------------	--

OBJETIVO: Concientizar los municipios sobre la necesidad de preservar el medio ambiente y los recursos naturales.

DESCRIPCIÓN

Charlas sobre manejo de residuos sólidos y preservación del medio ambiente.

Charla sobre reciclado y aprovechamiento de residuos sólidos.



INFORMACIÓN GENERAL

TIPOLOGÍA: Capital Fijo	AÑO INICIO	AÑO TERMINO
--------------------------------	-------------------	--------------------

FUNCIÓN:	2016	2016 (1 Mes)
-----------------	------	--------------

CONDICIÓN/ ESTADO: Nuevo

INSTITUCIÓN FORMULADORA: Consejo de Desarrollo Municipal.

BENEFICIARIOS:

VINCULACIÓN CON LA ESTRATEGIA NACIONAL DE DESARROLLO: EJE # 4

DESCRIPCIÓN END: Un municipio que impulsa a la sociedad a garantizar una cultura de protección del medio ambiente.

INFORMACIÓN FINANCIERA

COSTO TOTAL DEL PROYECTO	TOTAL EJECUTADO	FONDO GENERAL	CRÉDITO EXTERNO	DONACIONES
--------------------------	-----------------	---------------	-----------------	------------

RD\$0.00		RD\$0.00		
----------	--	----------	--	--

ORGANISMO FINANCIADOR

EVALUACIÓN DEL PROYECTO

DESCRIPCIÓN DEL INDICADOR	CANTIDAD
---------------------------	----------

LOCALIZACIÓN GEOGRÁFICA

Municipio el Seibó

Contacto: Mercedes M. Mota Upia

Dirección: Manuela Diez no. 1

Tel. 809-552-3054

Tel. 829-383-9518

Email: arq_mercedesupia@hotmail.com

FICHA TÉCNICA DE PROYECTO

SNIP/ID: Nombre del Proyecto: **Aplicación de las leyes de medio ambiente**

OBJETIVO: Reducir la contaminación ambiental del municipio.

DESCRIPCIÓN

Orientar a los munícipes mediante charlas, talleres y brochares para crear una concienciación en los munícipes de cuidar y preservar los recursos naturales.

Además impulsar las normativas que imponen sanciones a quienes perjudiquen al medio ambiente.



INFORMACIÓN GENERAL

TIPOLOGÍA: Capital Fijo	AÑO INICIO	AÑO TERMINO
--------------------------------	-------------------	--------------------

FUNCIÓN:	2016	2016 (1 Mes)
-----------------	------	--------------

CONDICIÓN/ ESTADO: Nuevo

INSTITUCIÓN FORMULADORA: Consejo de Desarrollo Municipal.

BENEFICIARIOS:

VINCULACIÓN CON LA ESTRATEGIA NACIONAL DE DESARROLLO: EJE # 4

DESCRIPCIÓN END: Un municipio que impulsa a la sociedad a garantizar una cultura de protección del medio ambiente.

INFORMACIÓN FINANCIERA

COSTO TOTAL DEL PROYECTO	TOTAL EJECUTADO	FONDO GENERAL	CRÉDITO EXTERNO	DONACIONES
RD\$0.00		RD\$0.00		

ORGANISMO FINANCIADOR

EVALUACIÓN DEL PROYECTO

DESCRIPCIÓN DEL INDICADOR	CANTIDAD

LOCALIZACIÓN GEOGRÁFICA

Municipio el Seibó

Contacto: Mercedes M. Mota Upia

Dirección: Manuela Diez no. 1

Tel. 809-552-3054

Tel. 829-383-9518

Email: arq_mercedesupia@hotmail.com


FICHA TÉCNICA DE PROYECTO

SNIP/ID: Nombre del Proyecto: **Saneamiento de los ríos, Seibó y Soco**

OBJETIVO: Contribuir a la preservación de los recursos naturales

DESCRIPCIÓN

Los cause y escorrentía de los ríos del municipio, están sujetos severamente a la deforestación y contaminación de sus aguas y suelos es una prioridad de este ayuntamiento promover acciones a corto plazo que proporcione una amortiguación y reducción de esta deforestación y con ello se pueda detener y revertir estas destructivas causas y poder recuperar las condiciones naturales de estos ríos. Este proyecto consistirá en campañas y jornadas de reforestación.



INFORMACIÓN GENERAL

TIPOLOGÍA: Capital Fijo	AÑO INICIO	AÑO TERMINO
--------------------------------	-------------------	--------------------

FUNCIÓN:	2016	2016 (1 Mes)
-----------------	------	--------------

CONDICIÓN/ ESTADO: Nuevo

INSTITUCIÓN FORMULADORA: Consejo de Desarrollo Municipal.

BENEFICIARIOS:

VINCULACIÓN CON LA ESTRATEGIA NACIONAL DE DESARROLLO: EJE # 4

DESCRIPCIÓN END: Un municipio que impulsa a la sociedad a garantizar una cultura de protección del medio ambiente.

INFORMACIÓN FINANCIERA

COSTO TOTAL DEL PROYECTO	TOTAL EJECUTADO	FONDO GENERAL	CRÉDITO EXTERNO	DONACIONES
RD\$0.00		RD\$0.00		

ORGANISMO FINANCIADOR

EVALUACIÓN DEL PROYECTO

DESCRIPCIÓN DEL INDICADOR	CANTIDAD

LOCALIZACIÓN GEOGRÁFICA

Municipio el Seibó

Contacto: Mercedes M. Mota Upia

Dirección: Manuela Diez no. 1

Tel. 809-552-3054

Tel. 829-383-9518

Email: arq_mercedesupia@hotmail.com

Colaboradores

Colaboradores municipales que fueron parte de la elaboración del PMD

No.	NOMBRE COLABORADOR	SECTOR REPRESENTADO
1-	Lic. Geraldo Alfredo Casanova Jiménez	Alcalde Ayuntamiento Municipal
2-	Licda. María Elisa Ávila de la Cruz de King	Asistente Alcalde / Sec. Consejo
3-		Regidora
4-	Ing. Bernardo Jiménez Robles	Regidor
5-	Licda. Lidia De Padua Jiménez De Constanzo	Regidora
6-	Sr. Bartolo Mercedes Ramos	Regidor
7-	Sr. Carlos Núñez	Regidor
8-	Lic. Víctor Enríquez Mariñez	Regidor
9-	Ing. José Celestino Suar	Regidor
10-	Sr. Elías José Fastor P. Peguero	Regidora
11-	Lcda. Juana María Guzmán Días	Regidora
	Lic. Héctor Bienvenido Rivera Guzmán	Regidor
12-	Marino Rivera Mota y Dr. Daniel Polanco	Empresarios / Comercio/ Producción
13-	Ramón Ant. Solano	Director de distrito (Educación)
14-	Elisandro Antonio Javalera	Educación (Básica)
15-	Bartolo Quezada y Domingo Pimentel	
16-		
17-	Jesús Severino Medina y Jonathan R. Mejía Sosa	Asoc. Deportivas/ Clubes Culturales
18-		
19-	Julia Villafaña Santana	Centro de madres
20-	Julio Febles	Comité de ayuda Mutua
21-		Asoc. pecuarias
22-	Julio Ulises de Beras Santana	Asoc. De Apicultores
23-	Rubén Augusto Santana Santana	Asoc. De Ganaderos
24-		Asoc. Agricultores
25-		Asoc. de Regantes
26-	Ana Celia Rambaldez C.	Junta de Vecinos
27-	Juana Fráncica Contreras	Junta de Vecinos
28-	María Altagracia Cotes	Iglesia Católica
29-	Reynaldo Mercedes Rondón	Iglesia Evangélica
30-		Defensa Civil
31-		Cruz Roja Dominicana
32-		Comité de PMR
33-		Medio Ambiente / Riesgo
34-		Invitados especiales
35-		Invitados especiales

36-		Invitados especiales
37-		Invitados especiales
38-		Invitados especiales
39-		Invitados especiales
40-		Invitados especiales

Bibliografía

Fuentes consultadas:

- 1- **LEY -1-12 Estrategia Nacional de Desarrollo 2030**
Santo Domingo, REP. DOM .2012
- 2- **Ley 498-06 del Sistema Nacional de Planificación e Inversión Pública** ,
Nuevo Marco Institucional de MEPyD
Santo Domingo, REP. DOM .2006
- 3- **Ley 176-07 de Distrito Nacional y Los Municipios**
Santo Domingo, REP. DOM .2007
- 4- **Normas Técnicas , Sistema Nacional de Planificación e Inversión Pública (SNIP)**
Santo Domingo, REP. DOM .2011
- 5- **Guía para la Formulación de Planes Municipales de Desarrollo Planifica**
(ASOMURECIN) FEDOMU Santo Domingo, REP. DOM .2011
- 6- **Guía Metodológica: Elaboración Planes de Desarrollo Municipal (PDM) (Con enfoque de Ordenamiento Territorial)** Proyecto de Fortalecimiento de Capacidades Locales en la Región de Occidente, HONDURAS – JICA 2006-2010
- 7- **PCM (Manejo del Ciclo de Proyectos) IC NET, Limited , JICA**
Santo Domingo, REP. DOM .2012
- 8- Reuniones Técnicas Equipo Consejos DGODT ,(**Para formulación metodológica DGODT Para elaboración del PMD**)
Coordinación Madelin Urbaez, técnicos: Nayely Germoso, Fiordaliza Rodríguez y Vilma D, Oleo , Santo Domingo, REP. DOM .20

ANEXOS

FOTOS DE PROCESOS ELABORACION PMD



